

КАРТА-ПЛАН ТЕРРИТОРИИ

Пояснительная записка

1. Сведения о территории выполнения комплексных кадастровых работ: 21:10:200101, 21:10:200101

(наименование субъекта Российской Федерации, муниципального образования, населенного пункта, уникальные учетные номера кадастровых кварталов, иные сведения, позволяющие определить местоположение территории, на которой выполняются комплексные кадастровые работы, например, наименование садоводческого или огороднического некоммерческого товарищества, гаражного кооператива, элемента планировочной структуры)

2. Основания выполнения комплексных кадастровых работ:

Наименование, дата и номер документа, на основании которого выполняются комплексные кадастровые работы: Муниципальный контракт, "13" августа 2024 г. , 134

3. Дата подготовки карты-плана территории: "06" сентября 2024 г.

4. Сведения о заказчике(ах) комплексных кадастровых работ:

В отношении юридического лица, органа местного самоуправления муниципального района, муниципального округа или городского округа либо уполномоченного исполнительного органа государственной власти субъекта Российской Федерации:

полное или сокращенное (в случае, если имеется) наименование: АДМИНИСТРАЦИЯ ИБРЕСИНСКОГО МУНИЦИПАЛЬНОГО ОКРУГА

основной государственный регистрационный номер: 1222100008899

идентификационный номер налогоплательщика: 2100002439

В отношении физического лица или представителя физических или юридических лиц:

фамилия, имя, отчество (последнее - при наличии): -

страховой номер индивидуального лицевого счета в системе обязательного пенсионного страхования Российской Федерации (СНИЛС): -

Наименование и реквизиты документа, подтверждающие полномочия представителя заказчика(ов) комплексных кадастровых работ: -

Адрес электронной почты (для направления уведомления о результатах внесения сведений в Единый государственный реестр недвижимости): -

5. Сведения об исполнителе комплексных кадастровых работ:

Полное или сокращенное (в случае, если имеется) наименование и адрес юридического лица, с которым заключен государственный или муниципальный контракт либо договор подряда на выполнение комплексных кадастровых работ: ООО "ПРОКАДАСТР", Перевалово

Фамилия, имя, отчество кадастрового инженера (последнее - при наличии): Жилина Нина Юрьевна и основной государственный регистрационный номер кадастрового инженера индивидуального предпринимателя (ОГРНИП): -

Страховой номер индивидуального лицевого счета в системе обязательного пенсионного страхования Российской Федерации (СНИЛС) кадастрового инженера: 133-234-613 19

Уникальный реестровый номер кадастрового инженера в реестре саморегулируемой организации кадастровых инженеров и дата внесения сведений о физическом лице в такой реестр: 0812, 2016-04-11

Полное или (в случае, если имеется) сокращенное наименование саморегулируемой организации кадастровых инженеров, членом которой является кадастровый инженер: Ассоциация СРО "МСКИ"

Контактный телефон: +79827836909

Почтовый адрес и адрес электронной почты, по которым осуществляется связь с кадастровым инженером: р-н Тюменский, с Перевалово, ул Заречная, дом 78 armonina@mail.ru

6. Перечень документов, использованных при подготовке карты-плана территории

№ п/п	Реквизиты документа				
	Вид	Дата	Номер	Наименование	Иные сведения
1	2	3	4	5	6
1	Кадастровый план территории	26.08.2024	КУВИ-001/2024-215098806	Кадастровый план территории кадастрового квартала 21:10:200101	-
2	Кадастровая выписка о земельном участке	25.09.2024	КУВИ-001/2024-238468192	Выписка из Единого государственного реестра недвижимости об объекте недвижимости с кадастровым номером 21:10:200101:12	-
3	Кадастровая выписка о земельном участке	25.09.2024	КУВИ-001/2024-238427093	Выписка из Единого государственного реестра недвижимости об объекте недвижимости с кадастровым номером 21:10:200101:48	-
4	Кадастровая выписка	25.09.2024	КУВИ-001/2024-238510148	Выписка из Единого государственного реестра недвижимости об объекте недвижимости с кадастровым номером 21:10:000000:4149	-
5	Кадастровая выписка о земельном участке	25.09.2024	КУВИ-001/2024-238513806	Выписка из Единого государственного реестра недвижимости об объекте недвижимости с кадастровым номером 21:10:000000:42	-

7. Пояснения к карте-плану территории

-

Сведения о пунктах геодезической сети и средствах измерений

1. Сведения о пунктах геодезической сети:

№ п/п	Вид геодезической сети	Название пункта геодезической сети и тип знака	Система координат пункта геодезической сети	Координаты пункта, м		Дата обследования -		
						Сведения о состоянии		
				Х	У	наружного знака пункта	центра пункта	марки центра пункта
1	2	3	4	5	6	7	8	9
1	-	-	-	-	-	-	-	-

2. Сведения об использованных средствах измерений

№ п/п	Наименование и обозначение типа средства измерений - прибора (инструмента, аппаратуры)	Заводской или серийный номер средства измерений	Реквизиты свидетельства о поверке прибора (инструмента, аппаратуры) и (или) срок действия поверки
1	2	3	4
1	Аппаратура геодезическая спутниковая GALAXY G1 Plus	SG11BB148019243EDA	С-ГСХ/04-10-2022/190580215

Сведения об уточняемых земельных участках

1. Сведения о характерных точках границы уточняемого земельного участка с кадастровым номером 21:10:200101:3 :

Система координат МСК-21, зона 1					Зона №1		
Обозначение характерных точек границ	Координаты, м				Метод определения координат	Формулы, примененные для расчета средней квадратической погрешности определения координат характерных точек границ (Mt), с подставленными в такие формулы значениями и итоговые (вычисленные) значения Mt, м	Описание закрепления точки
	содержатся в Едином государственном реестре недвижимости		определены в результате выполнения комплексных кадастровых работ				
	X	Y	X	Y			
1	2	3	4	5	6	7	8
						-	
н221У	-	-	303361.99	1217938.50	-	-	-
н222У	-	-	303326.06	1217939.59	-	-	-
н223У	-	-	303326.46	1217908.49	-	-	-
н224У	-	-	303329.29	1217894.36	-	-	-
н225У	-	-	303363.21	1217893.95	-	-	-
н226У	-	-	303362.65	1217902.00	-	-	-
н221У	-	-	303361.99	1217938.50	-	-	-

2. Сведения о частях границ уточняемого земельного участка с кадастровым номером 21:10:200101:3 :

Обозначение части границ		Горизонтальное проложение (S), м	Описание прохождения части границ	Сведения о согласовании местоположения границ (согласовано/спорное)
от т.	до т.			
1	2	3	4	5
н221У	н222У	35.95	-	-
н222У	н223У	31.10	-	-
н223У	н224У	14.41	-	-
н224У	н225У	33.92	-	-
н225У	н226У	8.07	-	-
н226У	н221У	36.51	-	-

3. Сведения о характеристиках уточняемого земельного участка с кадастровым номером 21:10:200101:3 :

№ п/п	Наименование характеристики земельного участка	Значение характеристики
1	2	3
1.	Адрес земельного участка	-
1.1.	Сведения о местоположении земельного участка (при отсутствии адреса) в структурированном в соответствии с федеральной информационной адресной системой виде	Российская Федерация, Чувашская Республика (Чувашия), район Ибресинский, сельское поселение Буинское, поселок городского типа Буинск, улица 40 лет Октября, дом 38
1.2.	Дополнительные сведения о местоположении земельного участка	-

3. Сведения о характеристиках уточняемого земельного участка с кадастровым номером 21:10:200101:3 :		
№ п/п	Наименование характеристики земельного участка	Значение характеристики
1	2	3
2.	Площадь земельного участка ± величина погрешности определения (вычисления) площади ($P \pm \Delta P$), м ²	1600 ± 14
3.	Формула, примененная для вычисления предельной погрешности определения площади земельного участка, с подставленными значениями и итоговые (вычисленные) значения (ΔP), м ²	$\Delta P = 3.5 * M_t * \sqrt{P} = 3.5 * 0,1 * \sqrt{1600} = 14$
4.	Площадь земельного участка согласно сведениям Единого государственного реестра недвижимости ($R_{кад}$), м ²	1600
5.	Оценка расхождения P и $R_{кад}$ ($P - R_{кад}$), м ²	-
6.	Предельные минимальный и максимальный размеры земельного участка ($R_{мин}$ и $R_{макс}$), м ²	- -
7.	Вид (виды) разрешенного использования	-
7.1.	Дополнительные сведения об использовании земельного участка	-
8.	Кадастровый или иной государственный учетный номер (инвентарный) здания, сооружения, объекта незавершенного строительства, расположенного на земельном участке	21:10:200101:124
9.	Сведения о земельных участках (землях общего пользования, территории общего пользования), посредством которых обеспечивается доступ	Земли общего пользования
10.	Иные сведения	-
4. Пояснения к сведениям об уточняемом земельном участке с кадастровым номером 21:10:200101:3 :		
1.	-	

Сведения об уточняемых земельных участках

1. Сведения о характерных точках границы уточняемого земельного участка с кадастровым номером 21:10:200101:4 :

Система координат МСК-21, зона 1					Зона №1		
Обозначение характерных точек границ	Координаты, м				Метод определения координат	Формулы, примененные для расчета средней квадратической погрешности определения координат характерных точек границ (Mt), с подставленными в такие формулы значениями и итоговые (вычисленные) значения Mt, м	Описание закрепления точки
	содержатся в Едином государственном реестре недвижимости		определены в результате выполнения комплексных кадастровых работ				
	X	Y	X	Y			
1	2	3	4	5	6	7	8
						-	
н227У	-	-	303395.39	1217938.96	-	-	-
н221У	-	-	303361.99	1217938.50	-	-	-
н226У	-	-	303362.65	1217902.00	-	-	-
н228У	-	-	303395.90	1217902.13	-	-	-
н227У	-	-	303395.39	1217938.96	-	-	-

2. Сведения о частях границ уточняемого земельного участка с кадастровым номером 21:10:200101:4 :

Обозначение части границ		Горизонтальное проложение (S), м	Описание прохождения части границ	Сведения о согласовании местоположения границ (согласовано/спорное)
от т.	до т.			
1	2	3	4	5
н227У	н221У	33.40	-	-
н221У	н226У	36.51	-	-
н226У	н228У	33.25	-	-
н228У	н227У	36.83	-	-

3. Сведения о характеристиках уточняемого земельного участка с кадастровым номером 21:10:200101:4 :

№ п/п	Наименование характеристики земельного участка	Значение характеристики
1	2	3
1.	Адрес земельного участка	-
1.1.	Сведения о местоположении земельного участка (при отсутствии адреса) в структурированном в соответствии с федеральной информационной адресной системой виде	Российская Федерация, Чувашская Республика (Чувашия), район Ибресинский, сельское поселение Буинское, поселок городского типа Буинск, улица 40 лет Октября, дом 36
1.2.	Дополнительные сведения о местоположении земельного участка	-
2.	Площадь земельного участка ± величина погрешности определения (вычисления) площади (P ± ΔP), м2	1222 ± 12
3.	Формула, примененная для вычисления предельной погрешности определения площади земельного участка, с подставленными значениями и итоговые (вычисленные) значения (ΔP), м2	$\Delta P = 3.5 * Mt * \sqrt{P} = 3.5 * 0,1 * \sqrt{1222} = 12$

3. Сведения о характеристиках уточняемого земельного участка с кадастровым номером 21:10:200101:4 :		
№ п/п	Наименование характеристики земельного участка	Значение характеристики
1	2	3
4.	Площадь земельного участка согласно сведениям Единого государственного реестра недвижимости (Ркад), м2	1200
5.	Оценка расхождения Р и Ркад (Р - Ркад), м2	22
6.	Предельные минимальный и максимальный размеры земельного участка (Рмин и Рмакс), м2	- -
7.	Вид (виды) разрешенного использования	-
7.1.	Дополнительные сведения об использовании земельного участка	-
8.	Кадастровый или иной государственный учетный номер (инвентарный) здания, сооружения, объекта незавершенного строительства, расположенного на земельном участке	21:10:200101:127
9.	Сведения о земельных участках (землях общего пользования, территории общего пользования), посредством которых обеспечивается доступ	Земли общего пользования
10.	Иные сведения	-
4. Пояснения к сведениям об уточняемом земельном участке с кадастровым номером 21:10:200101:4 :		
1.	-	

Сведения об уточняемых земельных участках

1. Сведения о характерных точках границы уточняемого земельного участка с кадастровым номером 21:10:200101:5 :

Система координат МСК-21, зона 1					Зона № 1		
Обозначение характерных точек границ	Координаты, м				Метод определения координат	Формулы, примененные для расчета средней квадратической погрешности определения координат характерных точек границ (Mt), с подставленными в такие формулы значениями и итоговые (вычисленные) значения Mt, м	Описание закрепления точки
	содержатся в Едином государственном реестре недвижимости		определены в результате выполнения комплексных кадастровых работ				
	X	Y	X	Y			
1	2	3	4	5	6	7	8
						-	
н229У	-	-	303427.39	1217939.28	-	-	-
н227У	-	-	303395.39	1217938.96	-	-	-
н228У	-	-	303395.90	1217902.13	-	-	-
н230У	-	-	303395.94	1217900.74	-	-	-
н231У	-	-	303427.37	1217900.37	-	-	-
н229У	-	-	303427.39	1217939.28	-	-	-

2. Сведения о частях границ уточняемого земельного участка с кадастровым номером 21:10:200101:5 :

Обозначение части границ		Горизонтальное проложение (S), м	Описание прохождения части границ	Сведения о согласовании местоположения границ (согласовано/спорное)
от т.	до т.			
1	2	3	4	5
н229У	н227У	32.00	-	-
н227У	н228У	36.83	-	-
н228У	н230У	1.39	-	-
н230У	н231У	31.43	-	-
н231У	н229У	38.91	-	-

3. Сведения о характеристиках уточняемого земельного участка с кадастровым номером 21:10:200101:5 :

№ п/п	Наименование характеристики земельного участка	Значение характеристики
1	2	3
1.	Адрес земельного участка	-
1.1.	Сведения о местоположении земельного участка (при отсутствии адреса) в структурированном в соответствии с федеральной информационной адресной системой виде	Российская Федерация, Чувашская Республика (Чувашия), район Ибресинский, сельское поселение Буинское, поселок городского типа Буинск, улица 40 лет Октября, дом 34
1.2.	Дополнительные сведения о местоположении земельного участка	-
2.	Площадь земельного участка ± величина погрешности определения (вычисления) площади ($P \pm \Delta P$), м ²	1223 ± 12

3. Сведения о характеристиках уточняемого земельного участка с кадастровым номером 21:10:200101:5 :		
№ п/п	Наименование характеристики земельного участка	Значение характеристики
1	2	3
3.	Формула, примененная для вычисления предельной погрешности определения площади земельного участка, с подставленными значениями и итоговые (вычисленные) значения (ΔP), м ²	$\Delta P=3.5*Mt*\sqrt{P}=3.5*0,1*\sqrt{1223}=12$
4.	Площадь земельного участка согласно сведениям Единого государственного реестра недвижимости (Ркад), м ²	1200
5.	Оценка расхождения Р и Ркад (Р - Ркад), м ²	23
6.	Предельные минимальный и максимальный размеры земельного участка (Рмин и Рмакс), м ²	- -
7.	Вид (виды) разрешенного использования	-
7.1.	Дополнительные сведения об использовании земельного участка	-
8.	Кадастровый или иной государственный учетный номер (инвентарный) здания, сооружения, объекта незавершенного строительства, расположенного на земельном участке	21:10:200101:110
9.	Сведения о земельных участках (землях общего пользования, территории общего пользования), посредством которых обеспечивается доступ	Земли общего пользования
10.	Иные сведения	-
4. Пояснения к сведениям об уточняемом земельном участке с кадастровым номером 21:10:200101:5 :		
1.	-	

Сведения об уточняемых земельных участках

1. Сведения о характерных точках границы уточняемого земельного участка с кадастровым номером 21:10:200101:6 :

Система координат МСК-21, зона 1					Зона №1		
Обозначение характерных точек границ	Координаты, м				Метод определения координат	Формулы, примененные для расчета средней квадратической погрешности определения координат характерных точек границ (Mt), с подставленными в такие формулы значениями и итоговые (вычисленные) значения Mt, м	Описание закрепления точки
	содержатся в Едином государственном реестре недвижимости		определены в результате выполнения комплексных кадастровых работ				
	X	Y	X	Y			
1	2	3	4	5	6	7	8
						-	
н232У	-	-	303454.33	1217939.44	-	-	-
н229У	-	-	303427.39	1217939.28	-	-	-
н231У	-	-	303427.37	1217900.37	-	-	-
н233У	-	-	303427.37	1217890.02	-	-	-
н234У	-	-	303457.34	1217890.35	-	-	-
н232У	-	-	303454.33	1217939.44	-	-	-

2. Сведения о частях границ уточняемого земельного участка с кадастровым номером 21:10:200101:6 :

Обозначение части границ		Горизонтальное проложение (S), м	Описание прохождения части границ	Сведения о согласовании местоположения границ (согласовано/спорное)
от т.	до т.			
1	2	3	4	5
н232У	н229У	26.94	-	-
н229У	н231У	38.91	-	-
н231У	н233У	10.35	-	-
н233У	н234У	29.97	-	-
н234У	н232У	49.18	-	-

3. Сведения о характеристиках уточняемого земельного участка с кадастровым номером 21:10:200101:6 :

№ п/п	Наименование характеристики земельного участка	Значение характеристики
1	2	3
1.	Адрес земельного участка	-
1.1.	Сведения о местоположении земельного участка (при отсутствии адреса) в структурированном в соответствии с федеральной информационной адресной системой виде	Российская Федерация, Чувашская Республика (Чувашия), район Ибресинский, сельское поселение Буинское, поселок городского типа Буинск, улица 40 лет Октября, дом 32
1.2.	Дополнительные сведения о местоположении земельного участка	-
2.	Площадь земельного участка ± величина погрешности определения (вычисления) площади ($P \pm \Delta P$), м ²	1400 ± 13

3. Сведения о характеристиках уточняемого земельного участка с кадастровым номером 21:10:200101:6 :		
№ п/п	Наименование характеристики земельного участка	Значение характеристики
1	2	3
3.	Формула, примененная для вычисления предельной погрешности определения площади земельного участка, с подставленными значениями и итоговые (вычисленные) значения (ΔP), м ²	$\Delta P=3.5*Mt*\sqrt{P}=3.5*0,1*\sqrt{1400}=13$
4.	Площадь земельного участка согласно сведениям Единого государственного реестра недвижимости (Ркад), м ²	1400
5.	Оценка расхождения Р и Ркад (Р - Ркад), м ²	-
6.	Предельные минимальный и максимальный размеры земельного участка (Рмин и Рмакс), м ²	- -
7.	Вид (виды) разрешенного использования	-
7.1.	Дополнительные сведения об использовании земельного участка	-
8.	Кадастровый или иной государственный учетный номер (инвентарный) здания, сооружения, объекта незавершенного строительства, расположенного на земельном участке	21:10:200101:116
9.	Сведения о земельных участках (землях общего пользования, территории общего пользования), посредством которых обеспечивается доступ	Земли общего пользования
10.	Иные сведения	-
4. Пояснения к сведениям об уточняемом земельном участке с кадастровым номером 21:10:200101:6 :		
1.	-	

Сведения об уточняемых земельных участках

1. Сведения о характерных точках границы уточняемого земельного участка с кадастровым номером 21:10:200101:7 :

Система координат МСК-21, зона 1					Зона №1		
Обозначение характерных точек границ	Координаты, м				Метод определения координат	Формулы, примененные для расчета средней квадратической погрешности определения координат характерных точек границ (Mt), с подставленными в такие формулы значениями и итоговые (вычисленные) значения Mt, м	Описание закрепления точки
	содержатся в Едином государственном реестре недвижимости		определены в результате выполнения комплексных кадастровых работ				
	X	Y	X	Y			
1	2	3	4	5	6	7	8
						-	
н235У	-	-	303483.94	1217941.78	-	-	-
н232У	-	-	303454.33	1217939.44	-	-	-
н234У	-	-	303457.34	1217890.35	-	-	-
н236У	-	-	303487.26	1217890.36	-	-	-
н235У	-	-	303483.94	1217941.78	-	-	-

2. Сведения о частях границ уточняемого земельного участка с кадастровым номером 21:10:200101:7 :

Обозначение части границ		Горизонтальное проложение (S), м	Описание прохождения части границ	Сведения о согласовании местоположения границ (согласовано/спорное)
от т.	до т.			
1	2	3	4	5
н235У	н232У	29.70	-	-
н232У	н234У	49.18	-	-
н234У	н236У	29.92	-	-
н236У	н235У	51.53	-	-

3. Сведения о характеристиках уточняемого земельного участка с кадастровым номером 21:10:200101:7 :

№ п/п	Наименование характеристики земельного участка	Значение характеристики
1	2	3
1.	Адрес земельного участка	-
1.1.	Сведения о местоположении земельного участка (при отсутствии адреса) в структурированном в соответствии с федеральной информационной адресной системой виде	Российская Федерация, Чувашская Республика (Чувашия), район Ибресинский, сельское поселение Буинское, поселок городского типа Буинск, улица 40 лет Октября, дом 30
1.2.	Дополнительные сведения о местоположении земельного участка	-
2.	Площадь земельного участка ± величина погрешности определения (вычисления) площади (P ± ΔP), м2	1500 ± 14
3.	Формула, примененная для вычисления предельной погрешности определения площади земельного участка, с подставленными значениями и итоговые (вычисленные) значения (ΔP), м2	$\Delta P = 3.5 * Mt * \sqrt{P} = 3.5 * 0,1 * \sqrt{1500} = 14$

3. Сведения о характеристиках уточняемого земельного участка с кадастровым номером 21:10:200101:7 :

№ п/п	Наименование характеристики земельного участка	Значение характеристики
1	2	3
4.	Площадь земельного участка согласно сведениям Единого государственного реестра недвижимости (Ркад), м2	1500
5.	Оценка расхождения Р и Ркад (Р - Ркад), м2	-
6.	Предельные минимальный и максимальный размеры земельного участка (Рмин и Рмакс), м2	- -
7.	Вид (виды) разрешенного использования	-
7.1.	Дополнительные сведения об использовании земельного участка	-
8.	Кадастровый или иной государственный учетный номер (инвентарный) здания, сооружения, объекта незавершенного строительства, расположенного на земельном участке	21:10:200101:122
9.	Сведения о земельных участках (землях общего пользования, территории общего пользования), посредством которых обеспечивается доступ	Земли общего пользования
10.	Иные сведения	-

4. Пояснения к сведениям об уточняемом земельном участке с кадастровым номером 21:10:200101:7 :

1.	-
----	---

Сведения об уточняемых земельных участках

1. Сведения о характерных точках границы уточняемого земельного участка с кадастровым номером 21:10:200101:8 :

Система координат МСК-21, зона 1					Зона №1		
Обозначение характерных точек границ	Координаты, м				Метод определения координат	Формулы, примененные для расчета средней квадратической погрешности определения координат характерных точек границ (Mt), с подставленными в такие формулы значениями и итоговые (вычисленные) значения Mt, м	Описание закрепления точки
	содержатся в Едином государственном реестре недвижимости		определены в результате выполнения комплексных кадастровых работ				
	X	Y	X	Y			
1	2	3	4	5	6	7	8
						-	
н237У	-	-	303512.78	1217943.29	-	-	-
н235У	-	-	303483.94	1217941.78	-	-	-
н236У	-	-	303487.26	1217890.36	-	-	-
н238У	-	-	303516.83	1217892.47	-	-	-
н237У	-	-	303512.78	1217943.29	-	-	-

2. Сведения о частях границ уточняемого земельного участка с кадастровым номером 21:10:200101:8 :

Обозначение части границ		Горизонтальное проложение (S), м	Описание прохождения части границ	Сведения о согласовании местоположения границ (согласовано/спорное)
от т.	до т.			
1	2	3	4	5
н237У	н235У	28.88	-	-
н235У	н236У	51.53	-	-
н236У	н238У	29.65	-	-
н238У	н237У	50.98	-	-

3. Сведения о характеристиках уточняемого земельного участка с кадастровым номером 21:10:200101:8 :

№ п/п	Наименование характеристики земельного участка	Значение характеристики
1	2	3
1.	Адрес земельного участка	-
1.1.	Сведения о местоположении земельного участка (при отсутствии адреса) в структурированном в соответствии с федеральной информационной адресной системой виде	Российская Федерация, Чувашская Республика (Чувашия), район Ибресинский, сельское поселение Буинское, поселок городского типа Буинск, улица 40 лет Октября, дом 28
1.2.	Дополнительные сведения о местоположении земельного участка	-
2.	Площадь земельного участка ± величина погрешности определения (вычисления) площади (P ± ΔP), м2	1500 ± 14
3.	Формула, примененная для вычисления предельной погрешности определения площади земельного участка, с подставленными значениями и итоговые (вычисленные) значения (ΔP), м2	$\Delta P = 3.5 * Mt * \sqrt{P} = 3.5 * 0,1 * \sqrt{1500} = 14$

3. Сведения о характеристиках уточняемого земельного участка с кадастровым номером 21:10:200101:8 :

№ п/п	Наименование характеристики земельного участка	Значение характеристики
1	2	3
4.	Площадь земельного участка согласно сведениям Единого государственного реестра недвижимости (Ркад), м2	1500
5.	Оценка расхождения Р и Ркад (Р - Ркад), м2	-
6.	Предельные минимальный и максимальный размеры земельного участка (Рмин и Рмакс), м2	- -
7.	Вид (виды) разрешенного использования	-
7.1.	Дополнительные сведения об использовании земельного участка	-
8.	Кадастровый или иной государственный учетный номер (инвентарный) здания, сооружения, объекта незавершенного строительства, расположенного на земельном участке	-
9.	Сведения о земельных участках (землях общего пользования, территории общего пользования), посредством которых обеспечивается доступ	Земли общего пользования
10.	Иные сведения	-

4. Пояснения к сведениям об уточняемом земельном участке с кадастровым номером 21:10:200101:8 :

1.	-
----	---

Сведения об уточняемых земельных участках

1. Сведения о характерных точках границы уточняемого земельного участка с кадастровым номером 21:10:200101:9 :

Система координат МСК-21, зона 1					Зона №1		
Обозначение характерных точек границ	Координаты, м				Метод определения координат	Формулы, примененные для расчета средней квадратической погрешности определения координат характерных точек границ (Mt), с подставленными в такие формулы значениями и итоговые (вычисленные) значения Mt, м	Описание закрепления точки
	содержатся в Едином государственном реестре недвижимости		определены в результате выполнения комплексных кадастровых работ				
	X	Y	X	Y			
1	2	3	4	5	6	7	8
						-	
н239У	-	-	303548.12	1217897.75	-	-	-
н240У	-	-	303543.26	1217943.32	-	-	-
н237У	-	-	303512.78	1217943.29	-	-	-
н238У	-	-	303516.83	1217892.47	-	-	-
н239У	-	-	303548.12	1217897.75	-	-	-

2. Сведения о частях границ уточняемого земельного участка с кадастровым номером 21:10:200101:9 :

Обозначение части границ		Горизонтальное проложение (S), м	Описание прохождения части границ	Сведения о согласовании местоположения границ (согласовано/спорное)
от т.	до т.			
1	2	3	4	5
н239У	н240У	45.83	-	-
н240У	н237У	30.48	-	-
н237У	н238У	50.98	-	-
н238У	н239У	31.73	-	-

3. Сведения о характеристиках уточняемого земельного участка с кадастровым номером 21:10:200101:9 :

№ п/п	Наименование характеристики земельного участка	Значение характеристики
1	2	3
1.	Адрес земельного участка	-
1.1.	Сведения о местоположении земельного участка (при отсутствии адреса) в структурированном в соответствии с федеральной информационной адресной системой виде	Российская Федерация, Чувашская Республика (Чувашия), район Ибресинский, сельское поселение Буинское, поселок городского типа Буинск, улица 40 лет Октября, дом 26
1.2.	Дополнительные сведения о местоположении земельного участка	-
2.	Площадь земельного участка ± величина погрешности определения (вычисления) площади (P ± ΔP), м ²	1500 ± 14
3.	Формула, примененная для вычисления предельной погрешности определения площади земельного участка, с подставленными значениями и итоговые (вычисленные) значения (ΔP), м ²	$\Delta P = 3.5 * M_t * \sqrt{P} = 3.5 * 0,1 * \sqrt{1500} = 14$

3. Сведения о характеристиках уточняемого земельного участка с кадастровым номером 21:10:200101:9 :

№ п/п	Наименование характеристики земельного участка	Значение характеристики
1	2	3
4.	Площадь земельного участка согласно сведениям Единого государственного реестра недвижимости (Ркад), м2	1500
5.	Оценка расхождения Р и Ркад (Р - Ркад), м2	-
6.	Предельные минимальный и максимальный размеры земельного участка (Рмин и Рмакс), м2	- -
7.	Вид (виды) разрешенного использования	-
7.1.	Дополнительные сведения об использовании земельного участка	-
8.	Кадастровый или иной государственный учетный номер (инвентарный) здания, сооружения, объекта незавершенного строительства, расположенного на земельном участке	21:10:200101:126
9.	Сведения о земельных участках (землях общего пользования, территории общего пользования), посредством которых обеспечивается доступ	Земли общего пользования
10.	Иные сведения	-

4. Пояснения к сведениям об уточняемом земельном участке с кадастровым номером 21:10:200101:9 :

1.	-
----	---

Сведения об уточняемых земельных участках

1. Сведения о характерных точках границы уточняемого земельного участка с кадастровым номером 21:10:200101:10 :

Система координат МСК-21, зона 1					Зона №1		
Обозначение характерных точек границ	Координаты, м				Метод определения координат	Формулы, примененные для расчета средней квадратической погрешности определения координат характерных точек границ (Mt), с подставленными в такие формулы значениями и итоговые (вычисленные) значения Mt, м	Описание закрепления точки
	содержатся в Едином государственном реестре недвижимости		определены в результате выполнения комплексных кадастровых работ				
	X	Y	X	Y			
1	2	3	4	5	6	7	8
						-	
н241У	-	-	303587.43	1217944.60	-	-	-
н242У	-	-	303556.67	1217943.86	-	-	-
н243У	-	-	303559.53	1217894.95	-	-	-
н244У	-	-	303590.92	1217897.29	-	-	-
н241У	-	-	303587.43	1217944.60	-	-	-

2. Сведения о частях границ уточняемого земельного участка с кадастровым номером 21:10:200101:10 :

Обозначение части границ		Горизонтальное проложение (S), м	Описание прохождения части границ	Сведения о согласовании местоположения границ (согласовано/спорное)
от т.	до т.			
1	2	3	4	5
н241У	н242У	30.77	-	-
н242У	н243У	48.99	-	-
н243У	н244У	31.48	-	-
н244У	н241У	47.44	-	-

3. Сведения о характеристиках уточняемого земельного участка с кадастровым номером 21:10:200101:10 :

№ п/п	Наименование характеристики земельного участка	Значение характеристики
1	2	3
1.	Адрес земельного участка	-
1.1.	Сведения о местоположении земельного участка (при отсутствии адреса) в структурированном в соответствии с федеральной информационной адресной системой виде	Российская Федерация, Чувашская Республика (Чувашия), район Ибресинский, сельское поселение Буинское, поселок городского типа Буинск, улица 40 лет Октября, дом 24
1.2.	Дополнительные сведения о местоположении земельного участка	-
2.	Площадь земельного участка ± величина погрешности определения (вычисления) площади (P ± ΔP), м ²	1500 ± 14
3.	Формула, примененная для вычисления предельной погрешности определения площади земельного участка, с подставленными значениями и итоговые (вычисленные) значения (ΔP), м ²	$\Delta P = 3.5 * M_t * \sqrt{P} = 3.5 * 0,1 * \sqrt{1500} = 14$

3. Сведения о характеристиках уточняемого земельного участка с кадастровым номером 21:10:200101:10 :

№ п/п	Наименование характеристики земельного участка	Значение характеристики
1	2	3
4.	Площадь земельного участка согласно сведениям Единого государственного реестра недвижимости (Ркад), м2	1500
5.	Оценка расхождения Р и Ркад (Р - Ркад), м2	-
6.	Предельные минимальный и максимальный размеры земельного участка (Рмин и Рмакс), м2	- -
7.	Вид (виды) разрешенного использования	-
7.1.	Дополнительные сведения об использовании земельного участка	-
8.	Кадастровый или иной государственный учетный номер (инвентарный) здания, сооружения, объекта незавершенного строительства, расположенного на земельном участке	21:10:000000:3677
9.	Сведения о земельных участках (землях общего пользования, территории общего пользования), посредством которых обеспечивается доступ	Земли общего пользования
10.	Иные сведения	-

4. Пояснения к сведениям об уточняемом земельном участке с кадастровым номером 21:10:200101:10 :

1.	-
----	---

Сведения об уточняемых земельных участках

1. Сведения о характерных точках границы уточняемого земельного участка с кадастровым номером 21:10:200101:11 :

Система координат МСК-21, зона 1					Зона № 1		
Обозначение характерных точек границ	Координаты, м				Метод определения координат	Формулы, примененные для расчета средней квадратической погрешности определения координат характерных точек границ (Mt), с подставленными в такие формулы значениями и итоговые (вычисленные) значения Mt, м	Описание закрепления точки
	содержатся в Едином государственном реестре недвижимости		определены в результате выполнения комплексных кадастровых работ				
	X	Y	X	Y			
1	2	3	4	5	6	7	8
						-	
н245У	-	-	303624.93	1217896.47	-	-	-
н246У	-	-	303621.85	1217945.11	-	-	-
н241У	-	-	303587.43	1217944.60	-	-	-
н244У	-	-	303590.92	1217897.29	-	-	-
н247У	-	-	303591.24	1217893.79	-	-	-
н245У	-	-	303624.93	1217896.47	-	-	-

2. Сведения о частях границ уточняемого земельного участка с кадастровым номером 21:10:200101:11 :

Обозначение части границ		Горизонтальное проложение (S), м	Описание прохождения части границ	Сведения о согласовании местоположения границ (согласовано/спорное)
от т.	до т.			
1	2	3	4	5
н245У	н246У	48.74	-	-
н246У	н241У	34.42	-	-
н241У	н244У	47.44	-	-
н244У	н247У	3.51	-	-
н247У	н245У	33.80	-	-

3. Сведения о характеристиках уточняемого земельного участка с кадастровым номером 21:10:200101:11 :

№ п/п	Наименование характеристики земельного участка	Значение характеристики
1	2	3
1.	Адрес земельного участка	-
1.1.	Сведения о местоположении земельного участка (при отсутствии адреса) в структурированном в соответствии с федеральной информационной адресной системой виде	Российская Федерация, Чувашская Республика (Чувашия), район Ибресинский, сельское поселение Буинское, поселок городского типа Буинск, улица 40 лет Октября, дом 22
1.2.	Дополнительные сведения о местоположении земельного участка	-
2.	Площадь земельного участка ± величина погрешности определения (вычисления) площади ($P \pm \Delta P$), м ²	1700 ± 14

3. Сведения о характеристиках уточняемого земельного участка с кадастровым номером 21:10:200101:11 :		
№ п/п	Наименование характеристики земельного участка	Значение характеристики
1	2	3
3.	Формула, примененная для вычисления предельной погрешности определения площади земельного участка, с подставленными значениями и итоговые (вычисленные) значения (ΔP), м ²	$\Delta P=3.5*Mt*\sqrt{P}=3.5*0,1*\sqrt{1700}=14$
4.	Площадь земельного участка согласно сведениям Единого государственного реестра недвижимости (Ркад), м ²	1700
5.	Оценка расхождения Р и Ркад (Р - Ркад), м ²	-
6.	Предельные минимальный и максимальный размеры земельного участка (Рмин и Рмакс), м ²	- -
7.	Вид (виды) разрешенного использования	-
7.1.	Дополнительные сведения об использовании земельного участка	-
8.	Кадастровый или иной государственный учетный номер (инвентарный) здания, сооружения, объекта незавершенного строительства, расположенного на земельном участке	21:10:200101:120
9.	Сведения о земельных участках (землях общего пользования, территории общего пользования), посредством которых обеспечивается доступ	Земли общего пользования
10.	Иные сведения	-
4. Пояснения к сведениям об уточняемом земельном участке с кадастровым номером 21:10:200101:11 :		
1.	-	

Сведения об уточняемых земельных участках

1. Сведения о характерных точках границы уточняемого земельного участка с кадастровым номером 21:10:200101:13 :

Система координат МСК-21, зона 1

Зона № 1

Обозначение характерных точек границ	Координаты, м				Метод определения координат	Формулы, примененные для расчета средней квадратической погрешности определения координат характерных точек границ (Mt), с подставленными в такие формулы значениями и итоговые (вычисленные) значения Mt, м	Описание закрепления точки
	содержатся в Едином государственном реестре недвижимости		определены в результате выполнения комплексных кадастровых работ				
	X	Y	X	Y			
1	2	3	4	5	6	7	8
						-	
н248У	-	-	303649.48	1217947.58	-	-	-
н249У	-	-	303653.36	1217875.12	-	-	-
н250У	-	-	303678.08	1217875.48	-	-	-
н251У	-	-	303677.06	1217894.45	-	-	-
н252У	-	-	303676.80	1217900.05	-	-	-
н253У	-	-	303675.78	1217918.64	-	-	-
н254У	-	-	303675.01	1217947.58	-	-	-
н248У	-	-	303649.48	1217947.58	-	-	-

2. Сведения о частях границ уточняемого земельного участка с кадастровым номером 21:10:200101:13 :

Обозначение части границ		Горизонтальное проложение (S), м	Описание прохождения части границ	Сведения о согласовании местоположения границ (согласовано/спорное)
от т.	до т.			
1	2	3	4	5
н248У	н249У	72.56	-	-
н249У	н250У	24.72	-	-
н250У	н251У	19.00	-	-
н251У	н252У	5.61	-	-
н252У	н253У	18.62	-	-
н253У	н254У	28.95	-	-
н254У	н248У	25.53	-	-

3. Сведения о характеристиках уточняемого земельного участка с кадастровым номером 21:10:200101:13 :

№ п/п	Наименование характеристики земельного участка	Значение характеристики
1	2	3
1.	Адрес земельного участка	-
1.1.	Сведения о местоположении земельного участка (при отсутствии адреса) в структурированном в соответствии с федеральной информационной адресной системой виде	Российская Федерация, Чувашская Республика (Чувашия), район Ибресинский, сельское поселение Буинское, поселок городского типа Буинск, улица 40 лет Октября, дом 18

3. Сведения о характеристиках уточняемого земельного участка с кадастровым номером 21:10:200101:13 :		
№ п/п	Наименование характеристики земельного участка	Значение характеристики
1	2	3
1.2.	Дополнительные сведения о местоположении земельного участка	-
2.	Площадь земельного участка \pm величина погрешности определения (вычисления) площади ($P \pm \Delta P$), м ²	1800 \pm 15
3.	Формула, примененная для вычисления предельной погрешности определения площади земельного участка, с подставленными значениями и итоговые (вычисленные) значения (ΔP), м ²	$\Delta P = 3.5 * M_t * \sqrt{P} = 3.5 * 0,1 * \sqrt{1800} = 15$
4.	Площадь земельного участка согласно сведениям Единого государственного реестра недвижимости ($P_{\text{кад}}$), м ²	1800
5.	Оценка расхождения P и $P_{\text{кад}}$ ($P - P_{\text{кад}}$), м ²	-
6.	Предельные минимальный и максимальный размеры земельного участка ($P_{\text{мин}}$ и $P_{\text{макс}}$), м ²	- -
7.	Вид (виды) разрешенного использования	-
7.1.	Дополнительные сведения об использовании земельного участка	-
8.	Кадастровый или иной государственный учетный номер (инвентарный) здания, сооружения, объекта незавершенного строительства, расположенного на земельном участке	21:10:200101:147
9.	Сведения о земельных участках (землях общего пользования, территории общего пользования), посредством которых обеспечивается доступ	Земли общего пользования
10.	Иные сведения	-
4. Пояснения к сведениям об уточняемом земельном участке с кадастровым номером 21:10:200101:13 :		
1.	-	

Сведения об уточняемых земельных участках

1. Сведения о характерных точках границы уточняемого земельного участка с кадастровым номером 21:10:200101:15 :

Система координат МСК-21, зона 1					Зона №1		
Обозначение характерных точек границ	Координаты, м				Метод определения координат	Формулы, примененные для расчета средней квадратической погрешности определения координат характерных точек границ (Mt), с подставленными в такие формулы значениями и итоговые (вычисленные) значения Mt, м	Описание закрепления точки
	содержатся в Едином государственном реестре недвижимости		определены в результате выполнения комплексных кадастровых работ				
	X	Y	X	Y			
1	2	3	4	5	6	7	8
						-	
н255У	-	-	303704.96	1217923.85	-	-	-
н256У	-	-	303733.46	1217914.90	-	-	-
н257У	-	-	303734.57	1217868.54	-	-	-
н258У	-	-	303703.29	1217870.61	-	-	-
н259У	-	-	303703.54	1217890.87	-	-	-
н260У	-	-	303703.83	1217896.45	-	-	-
н261У	-	-	303704.51	1217913.28	-	-	-
н262У	-	-	303704.84	1217921.48	-	-	-
н255У	-	-	303704.96	1217923.85	-	-	-

2. Сведения о частях границ уточняемого земельного участка с кадастровым номером 21:10:200101:15 :

Обозначение части границ		Горизонтальное проложение (S), м	Описание прохождения части границ	Сведения о согласовании местоположения границ (согласовано/спорное)
от т.	до т.			
1	2	3	4	5
н255У	н256У	29.87	-	-
н256У	н257У	46.37	-	-
н257У	н258У	31.35	-	-
н258У	н259У	20.26	-	-
н259У	н260У	5.59	-	-
н260У	н261У	16.84	-	-
н261У	н262У	8.21	-	-
н262У	н255У	2.37	-	-

3. Сведения о характеристиках уточняемого земельного участка с кадастровым номером 21:10:200101:15 :

№ п/п	Наименование характеристики земельного участка	Значение характеристики
1	2	3
1.	Адрес земельного участка	-

3. Сведения о характеристиках уточняемого земельного участка с кадастровым номером 21:10:200101:15 :		
№ п/п	Наименование характеристики земельного участка	Значение характеристики
1	2	3
1.1.	Сведения о местоположении земельного участка (при отсутствии адреса) в структурированном в соответствии с федеральной информационной адресной системой виде	Российская Федерация, Чувашская Республика (Чувашия), район Ибресинский, сельское поселение Буинское, поселок городского типа Буинск, улица 40 лет Октября, дом 14
1.2.	Дополнительные сведения о местоположении земельного участка	-
2.	Площадь земельного участка \pm величина погрешности определения (вычисления) площади ($P \pm \Delta P$), м ²	1500 \pm 14
3.	Формула, примененная для вычисления предельной погрешности определения площади земельного участка, с подставленными значениями и итоговые (вычисленные) значения (ΔP), м ²	$\Delta P = 3.5 * M_t * \sqrt{P} = 3.5 * 0,1 * \sqrt{1500} = 14$
4.	Площадь земельного участка согласно сведениям Единого государственного реестра недвижимости (Ркад), м ²	1500
5.	Оценка расхождения P и Ркад (P - Ркад), м ²	-
6.	Предельные минимальный и максимальный размеры земельного участка (Рмин и Рмакс), м ²	-
7.	Вид (виды) разрешенного использования	-
7.1.	Дополнительные сведения об использовании земельного участка	-
8.	Кадастровый или иной государственный учетный номер (инвентарный) здания, сооружения, объекта незавершенного строительства, расположенного на земельном участке	21:10:200101:146
9.	Сведения о земельных участках (землях общего пользования, территории общего пользования), посредством которых обеспечивается доступ	Земли общего пользования
10.	Иные сведения	-
4. Пояснения к сведениям об уточняемом земельном участке с кадастровым номером 21:10:200101:15 :		
1.	-	

Сведения об уточняемых земельных участках

1. Сведения о характерных точках границы уточняемого земельного участка с кадастровым номером 21:10:200101:16 :

Система координат МСК-21, зона 1					Зона №1		
Обозначение характерных точек границ	Координаты, м				Метод определения координат	Формулы, примененные для расчета средней квадратической погрешности определения координат характерных точек границ (Mt), с подставленными в такие формулы значениями и итоговые (вычисленные) значения Mt, м	Описание закрепления точки
	содержатся в Едином государственном реестре недвижимости		определены в результате выполнения комплексных кадастровых работ				
	X	Y	X	Y			
1	2	3	4	5	6	7	8
						-	
н256У	-	-	303733.46	1217914.90	-	-	-
н263У	-	-	303744.64	1217912.89	-	-	-
н264У	-	-	303753.04	1217912.99	-	-	-
н265У	-	-	303764.68	1217915.00	-	-	-
н266У	-	-	303765.65	1217868.94	-	-	-
н257У	-	-	303734.57	1217868.54	-	-	-
н256У	-	-	303733.46	1217914.90	-	-	-

2. Сведения о частях границ уточняемого земельного участка с кадастровым номером 21:10:200101:16 :

Обозначение части границ		Горизонтальное проложение (S), м	Описание прохождения части границ	Сведения о согласовании местоположения границ (согласовано/спорное)
от т.	до т.			
1	2	3	4	5
н256У	н263У	11.36	-	-
н263У	н264У	8.40	-	-
н264У	н265У	11.81	-	-
н265У	н266У	46.07	-	-
н266У	н257У	31.08	-	-
н257У	н256У	46.37	-	-

3. Сведения о характеристиках уточняемого земельного участка с кадастровым номером 21:10:200101:16 :

№ п/п	Наименование характеристики земельного участка	Значение характеристики
1	2	3
1.	Адрес земельного участка	-
1.1.	Сведения о местоположении земельного участка (при отсутствии адреса) в структурированном в соответствии с федеральной информационной адресной системой виде	Российская Федерация, Чувашская Республика (Чувашия), район Ибресинский, сельское поселение Буинское, поселок городского типа Буинск, улица 40 лет Октября, дом 12
1.2.	Дополнительные сведения о местоположении земельного участка	-

3. Сведения о характеристиках уточняемого земельного участка с кадастровым номером 21:10:200101:16 :		
№ п/п	Наименование характеристики земельного участка	Значение характеристики
1	2	3
2.	Площадь земельного участка ± величина погрешности определения (вычисления) площади ($P \pm \Delta P$), м ²	1400 ± 13
3.	Формула, примененная для вычисления предельной погрешности определения площади земельного участка, с подставленными значениями и итоговые (вычисленные) значения (ΔP), м ²	$\Delta P = 3.5 * M_t * \sqrt{P} = 3.5 * 0,1 * \sqrt{1400} = 13$
4.	Площадь земельного участка согласно сведениям Единого государственного реестра недвижимости (Р _{кад}), м ²	1400
5.	Оценка расхождения Р и Р _{кад} (Р - Р _{кад}), м ²	-
6.	Предельные минимальный и максимальный размеры земельного участка (Р _{мин} и Р _{макс}), м ²	- -
7.	Вид (виды) разрешенного использования	-
7.1.	Дополнительные сведения об использовании земельного участка	-
8.	Кадастровый или иной государственный учетный номер (инвентарный) здания, сооружения, объекта незавершенного строительства, расположенного на земельном участке	21:10:200101:145
9.	Сведения о земельных участках (землях общего пользования, территории общего пользования), посредством которых обеспечивается доступ	Земли общего пользования
10.	Иные сведения	-
4. Пояснения к сведениям об уточняемом земельном участке с кадастровым номером 21:10:200101:16 :		
1.	-	

Сведения об уточняемых земельных участках

1. Сведения о характерных точках границы уточняемого земельного участка с кадастровым номером 21:10:200101:17 :

Система координат МСК-21, зона 1					Зона № 1		
Обозначение характерных точек границ	Координаты, м				Метод определения координат	Формулы, примененные для расчета средней квадратической погрешности определения координат характерных точек границ (Mt), с подставленными в такие формулы значениями и итоговые (вычисленные) значения Mt, м	Описание закрепления точки
	содержатся в Едином государственном реестре недвижимости		определены в результате выполнения комплексных кадастровых работ				
	X	Y	X	Y			
1	2	3	4	5	6	7	8
						-	
н267У	-	-	303793.65	1217917.88	-	-	-
н265У	-	-	303764.68	1217915.00	-	-	-
н266У	-	-	303765.65	1217868.94	-	-	-
н268У	-	-	303800.85	1217872.39	-	-	-
н269У	-	-	303796.99	1217901.97	-	-	-
н267У	-	-	303793.65	1217917.88	-	-	-

2. Сведения о частях границ уточняемого земельного участка с кадастровым номером 21:10:200101:17 :

Обозначение части границ		Горизонтальное проложение (S), м	Описание прохождения части границ	Сведения о согласовании местоположения границ (согласовано/спорное)
от т.	до т.			
1	2	3	4	5
н267У	н265У	29.11	-	-
н265У	н266У	46.07	-	-
н266У	н268У	35.37	-	-
н268У	н269У	29.83	-	-
н269У	н267У	16.26	-	-

3. Сведения о характеристиках уточняемого земельного участка с кадастровым номером 21:10:200101:17 :

№ п/п	Наименование характеристики земельного участка	Значение характеристики
1	2	3
1.	Адрес земельного участка	-
1.1.	Сведения о местоположении земельного участка (при отсутствии адреса) в структурированном в соответствии с федеральной информационной адресной системой виде	Российская Федерация, Чувашская Республика (Чувашия), район Ибресинский, сельское поселение Буинское, поселок городского типа Буинск, улица 40 лет Октября, дом 10
1.2.	Дополнительные сведения о местоположении земельного участка	-
2.	Площадь земельного участка ± величина погрешности определения (вычисления) площади ($P \pm \Delta P$), м ²	1500 ± 14

3. Сведения о характеристиках уточняемого земельного участка с кадастровым номером 21:10:200101:17 :		
№ п/п	Наименование характеристики земельного участка	Значение характеристики
1	2	3
3.	Формула, примененная для вычисления предельной погрешности определения площади земельного участка, с подставленными значениями и итоговые (вычисленные) значения (ΔP), м ²	$\Delta P=3.5*Mt*\sqrt{P}=3.5*0,1*\sqrt{1500}=14$
4.	Площадь земельного участка согласно сведениям Единого государственного реестра недвижимости (Ркад), м ²	1500
5.	Оценка расхождения Р и Ркад (Р - Ркад), м ²	-
6.	Предельные минимальный и максимальный размеры земельного участка (Рмин и Рмакс), м ²	- -
7.	Вид (виды) разрешенного использования	-
7.1.	Дополнительные сведения об использовании земельного участка	-
8.	Кадастровый или иной государственный учетный номер (инвентарный) здания, сооружения, объекта незавершенного строительства, расположенного на земельном участке	21:10:200101:150
9.	Сведения о земельных участках (землях общего пользования, территории общего пользования), посредством которых обеспечивается доступ	Земли общего пользования
10.	Иные сведения	-
4. Пояснения к сведениям об уточняемом земельном участке с кадастровым номером 21:10:200101:17 :		
1.	-	

Сведения об уточняемых земельных участках

1. Сведения о характерных точках границы уточняемого земельного участка с кадастровым номером 21:10:200101:18 :

Система координат МСК-21, зона 1

Зона № 1

Обозначение характерных точек границ	Координаты, м				Метод определения координат	Формулы, примененные для расчета средней квадратической погрешности определения координат характерных точек границ (Mt), с подставленными в такие формулы значениями и итоговые (вычисленные) значения Mt, м	Описание закрепления точки
	содержатся в Едином государственном реестре недвижимости		определены в результате выполнения комплексных кадастровых работ				
	X	Y	X	Y			
1	2	3	4	5	6	7	8
						-	
н270У	-	-	303831.06	1217868.06	-	-	-
н271У	-	-	303848.64	1217868.06	-	-	-
н272У	-	-	303851.34	1217898.94	-	-	-
н273У	-	-	303861.94	1217898.87	-	-	-
н274У	-	-	303861.94	1217919.85	-	-	-
н275У	-	-	303850.04	1217919.85	-	-	-
н276У	-	-	303850.05	1217924.03	-	-	-
н277У	-	-	303823.71	1217922.59	-	-	-
н278У	-	-	303824.19	1217919.21	-	-	-
н279У	-	-	303830.91	1217869.52	-	-	-
н270У	-	-	303831.06	1217868.06	-	-	-

2. Сведения о частях границ уточняемого земельного участка с кадастровым номером 21:10:200101:18 :

Обозначение части границ		Горизонтальное проложение (S), м	Описание прохождения части границ	Сведения о согласовании местоположения границ (согласовано/спорное)
от т.	до т.			
1	2	3	4	5
н270У	н271У	17.58	-	-
н271У	н272У	31.00	-	-
н272У	н273У	10.60	-	-
н273У	н274У	20.98	-	-
н274У	н275У	11.90	-	-
н275У	н276У	4.18	-	-
н276У	н277У	26.38	-	-
н277У	н278У	3.41	-	-
н278У	н279У	50.14	-	-
н279У	н270У	1.47	-	-

3. Сведения о характеристиках уточняемого земельного участка с кадастровым номером 21:10:200101:18 :		
№ п/п	Наименование характеристики земельного участка	Значение характеристики
1	2	3
1.	Адрес земельного участка	-
1.1.	Сведения о местоположении земельного участка (при отсутствии адреса) в структурированном в соответствии с федеральной информационной адресной системой виде	Российская Федерация, Чувашская Республика (Чувашия), район Ибресинский, сельское поселение Буинское, поселок городского типа Буинск, улица 40 лет Октября, дом 6
1.2.	Дополнительные сведения о местоположении земельного участка	-
2.	Площадь земельного участка \pm величина погрешности определения (вычисления) площади ($P \pm \Delta P$), м ²	1500 \pm 14
3.	Формула, примененная для вычисления предельной погрешности определения площади земельного участка, с подставленными значениями и итоговые (вычисленные) значения (ΔP), м ²	$\Delta P = 3.5 * M_t * \sqrt{P} = 3.5 * 0,1 * \sqrt{1500} = 14$
4.	Площадь земельного участка согласно сведениям Единого государственного реестра недвижимости ($P_{\text{кад}}$), м ²	1500
5.	Оценка расхождения P и $P_{\text{кад}}$ ($P - P_{\text{кад}}$), м ²	-
6.	Предельные минимальный и максимальный размеры земельного участка ($P_{\text{мин}}$ и $P_{\text{макс}}$), м ²	- -
7.	Вид (виды) разрешенного использования	-
7.1.	Дополнительные сведения об использовании земельного участка	-
8.	Кадастровый или иной государственный учетный номер (инвентарный) здания, сооружения, объекта незавершенного строительства, расположенного на земельном участке	21:10:200101:118
9.	Сведения о земельных участках (землях общего пользования, территории общего пользования), посредством которых обеспечивается доступ	Земли общего пользования
10.	Иные сведения	-
4. Пояснения к сведениям об уточняемом земельном участке с кадастровым номером 21:10:200101:18 :		
1.	-	

Сведения об уточняемых земельных участках

1. Сведения о характерных точках границы уточняемого земельного участка с кадастровым номером 21:10:200101:20 :

Система координат МСК-21, зона 1					Зона №1		
Обозначение характерных точек границ	Координаты, м				Метод определения координат	Формулы, примененные для расчета средней квадратической погрешности определения координат характерных точек границ (M _t), с подставленными в такие формулы значениями и итоговые (вычисленные) значения M _t , м	Описание закрепления точки
	содержатся в Едином государственном реестре недвижимости		определены в результате выполнения комплексных кадастровых работ				
	X	Y	X	Y			
1	2	3	4	5	6	7	8
						-	
н280У	-	-	303892.38	1218008.20	-	-	-
н281У	-	-	303892.07	1218016.10	-	-	-
н282У	-	-	303898.58	1218016.26	-	-	-
н283У	-	-	303897.58	1218027.02	-	-	-
н284У	-	-	303896.57	1218036.73	-	-	-
н285У	-	-	303854.04	1218035.91	-	-	-
н286У	-	-	303853.61	1218007.62	-	-	-
н280У	-	-	303892.38	1218008.20	-	-	-

2. Сведения о частях границ уточняемого земельного участка с кадастровым номером 21:10:200101:20 :

Обозначение части границ		Горизонтальное проложение (S), м	Описание прохождения части границ	Сведения о согласовании местоположения границ (согласовано/спорное)
от т.	до т.			
1	2	3	4	5
н280У	н281У	7.91	-	-
н281У	н282У	6.51	-	-
н282У	н283У	10.81	-	-
н283У	н284У	9.76	-	-
н284У	н285У	42.54	-	-
н285У	н286У	28.29	-	-
н286У	н280У	38.77	-	-

3. Сведения о характеристиках уточняемого земельного участка с кадастровым номером 21:10:200101:20 :

№ п/п	Наименование характеристики земельного участка	Значение характеристики
1	2	3
1.	Адрес земельного участка	-
1.1.	Сведения о местоположении земельного участка (при отсутствии адреса) в структурированном в соответствии с федеральной информационной адресной системой виде	Российская Федерация, Чувашская Республика (Чувашия), район Ибресинский, сельское поселение Буинское, поселок городского типа Буинск, улица 40 лет Октября, дом 5а

3. Сведения о характеристиках уточняемого земельного участка с кадастровым номером 21:10:200101:20 :		
№ п/п	Наименование характеристики земельного участка	Значение характеристики
1	2	3
1.2.	Дополнительные сведения о местоположении земельного участка	-
2.	Площадь земельного участка \pm величина погрешности определения (вычисления) площади ($P \pm \Delta P$), м ²	1200 \pm 12
3.	Формула, примененная для вычисления предельной погрешности определения площади земельного участка, с подставленными значениями и итоговые (вычисленные) значения (ΔP), м ²	$\Delta P = 3.5 * M_t * \sqrt{P} = 3.5 * 0,1 * \sqrt{1200} = 12$
4.	Площадь земельного участка согласно сведениям Единого государственного реестра недвижимости ($P_{\text{кад}}$), м ²	1200
5.	Оценка расхождения P и $P_{\text{кад}}$ ($P - P_{\text{кад}}$), м ²	-
6.	Предельные минимальный и максимальный размеры земельного участка ($P_{\text{мин}}$ и $P_{\text{макс}}$), м ²	- -
7.	Вид (виды) разрешенного использования	-
7.1.	Дополнительные сведения об использовании земельного участка	-
8.	Кадастровый или иной государственный учетный номер (инвентарный) здания, сооружения, объекта незавершенного строительства, расположенного на земельном участке	21:10:200101:117
9.	Сведения о земельных участках (землях общего пользования, территории общего пользования), посредством которых обеспечивается доступ	Земли общего пользования
10.	Иные сведения	-
4. Пояснения к сведениям об уточняемом земельном участке с кадастровым номером 21:10:200101:20 :		
1.	-	

Сведения об уточняемых земельных участках

1. Сведения о характерных точках границы уточняемого земельного участка с кадастровым номером 21:10:200101:22 :

Система координат МСК-21, зона 1					Зона № 1		
Обозначение характерных точек границ	Координаты, м				Метод определения координат	Формулы, примененные для расчета средней квадратической погрешности определения координат характерных точек границ (M _t), с подставленными в такие формулы значениями и итоговые (вычисленные) значения M _t , м	Описание закрепления точки
	содержатся в Едином государственном реестре недвижимости		определены в результате выполнения комплексных кадастровых работ				
	X	Y	X	Y			
1	2	3	4	5	6	7	8
						-	
н287У	-	-	304027.14	1217916.62	-	-	-
н288У	-	-	304030.14	1217938.62	-	-	-
н289У	-	-	304012.45	1217938.62	-	-	-
н290У	-	-	304012.45	1217945.63	-	-	-
н291У	-	-	303979.43	1217945.63	-	-	-
н292У	-	-	303979.43	1217917.19	-	-	-
н287У	-	-	304027.14	1217916.62	-	-	-

2. Сведения о частях границ уточняемого земельного участка с кадастровым номером 21:10:200101:22 :

Обозначение части границ		Горизонтальное проложение (S), м	Описание прохождения части границ	Сведения о согласовании местоположения границ (согласовано/спорное)
от т.	до т.			
1	2	3	4	5
н287У	н288У	22.20	-	-
н288У	н289У	17.69	-	-
н289У	н290У	7.01	-	-
н290У	н291У	33.02	-	-
н291У	н292У	28.44	-	-
н292У	н287У	47.71	-	-

3. Сведения о характеристиках уточняемого земельного участка с кадастровым номером 21:10:200101:22 :

№ п/п	Наименование характеристики земельного участка	Значение характеристики
1	2	3
1.	Адрес земельного участка	-
1.1.	Сведения о местоположении земельного участка (при отсутствии адреса) в структурированном в соответствии с федеральной информационной адресной системой виде	Российская Федерация, Чувашская Республика (Чувашия), район Ибресинский, сельское поселение Буинское, поселок городского типа Буинск, улица 40 лет Октября, дом 1а
1.2.	Дополнительные сведения о местоположении земельного участка	-

3. Сведения о характеристиках уточняемого земельного участка с кадастровым номером 21:10:200101:22 :		
№ п/п	Наименование характеристики земельного участка	Значение характеристики
1	2	3
2.	Площадь земельного участка \pm величина погрешности определения (вычисления) площади ($P \pm \Delta P$), м ²	1300 \pm 13
3.	Формула, примененная для вычисления предельной погрешности определения площади земельного участка, с подставленными значениями и итоговые (вычисленные) значения (ΔP), м ²	$\Delta P = 3.5 * M_t * \sqrt{P} = 3.5 * 0,1 * \sqrt{1300} = 13$
4.	Площадь земельного участка согласно сведениям Единого государственного реестра недвижимости ($P_{\text{кад}}$), м ²	1300
5.	Оценка расхождения P и $P_{\text{кад}}$ ($P - P_{\text{кад}}$), м ²	-
6.	Предельные минимальный и максимальный размеры земельного участка ($P_{\text{мин}}$ и $P_{\text{макс}}$), м ²	- -
7.	Вид (виды) разрешенного использования	-
7.1.	Дополнительные сведения об использовании земельного участка	-
8.	Кадастровый или иной государственный учетный номер (инвентарный) здания, сооружения, объекта незавершенного строительства, расположенного на земельном участке	21:10:200101:119
9.	Сведения о земельных участках (землях общего пользования, территории общего пользования), посредством которых обеспечивается доступ	Земли общего пользования
10.	Иные сведения	-
4. Пояснения к сведениям об уточняемом земельном участке с кадастровым номером 21:10:200101:22 :		
1.	-	

Сведения об уточняемых земельных участках

1. Сведения о характерных точках границы уточняемого земельного участка с кадастровым номером 21:10:200101:25 :

Система координат МСК-21, зона 1					Зона № 1		
Обозначение характерных точек границ	Координаты, м				Метод определения координат	Формулы, примененные для расчета средней квадратической погрешности определения координат характерных точек границ (Mt), с подставленными в такие формулы значениями и итоговые (вычисленные) значения Mt, м	Описание закрепления точки
	содержатся в Едином государственном реестре недвижимости		определены в результате выполнения комплексных кадастровых работ				
	X	Y	X	Y			
1	2	3	4	5	6	7	8
						-	
н293У	-	-	303974.85	1218007.18	-	-	-
н294У	-	-	303939.78	1218005.42	-	-	-
н295У	-	-	303943.78	1217969.99	-	-	-
н296У	-	-	303962.38	1217969.99	-	-	-
н297У	-	-	303962.23	1217973.37	-	-	-
н298У	-	-	303977.21	1217973.41	-	-	-
н293У	-	-	303974.85	1218007.18	-	-	-

2. Сведения о частях границ уточняемого земельного участка с кадастровым номером 21:10:200101:25 :

Обозначение части границ		Горизонтальное проложение (S), м	Описание прохождения части границ	Сведения о согласовании местоположения границ (согласовано/спорное)
от т.	до т.			
1	2	3	4	5
н293У	н294У	35.11	-	-
н294У	н295У	35.66	-	-
н295У	н296У	18.60	-	-
н296У	н297У	3.38	-	-
н297У	н298У	14.98	-	-
н298У	н293У	33.85	-	-

3. Сведения о характеристиках уточняемого земельного участка с кадастровым номером 21:10:200101:25 :

№ п/п	Наименование характеристики земельного участка	Значение характеристики
1	2	3
1.	Адрес земельного участка	-
1.1.	Сведения о местоположении земельного участка (при отсутствии адреса) в структурированном в соответствии с федеральной информационной адресной системой виде	Российская Федерация, Чувашская Республика (Чувашия), район Ибресинский, сельское поселение Буинское, поселок городского типа Буинск, улица 40 лет Октября, дом 1
1.2.	Дополнительные сведения о местоположении земельного участка	-

3. Сведения о характеристиках уточняемого земельного участка с кадастровым номером 21:10:200101:25 :		
№ п/п	Наименование характеристики земельного участка	Значение характеристики
1	2	3
2.	Площадь земельного участка ± величина погрешности определения (вычисления) площади ($P \pm \Delta P$), м ²	1200 ± 12
3.	Формула, примененная для вычисления предельной погрешности определения площади земельного участка, с подставленными значениями и итоговые (вычисленные) значения (ΔP), м ²	$\Delta P = 3.5 * M_t * \sqrt{P} = 3.5 * 0,1 * \sqrt{1200} = 12$
4.	Площадь земельного участка согласно сведениям Единого государственного реестра недвижимости (Р _{кад}), м ²	1200
5.	Оценка расхождения Р и Р _{кад} (Р - Р _{кад}), м ²	-
6.	Предельные минимальный и максимальный размеры земельного участка (Р _{мин} и Р _{макс}), м ²	- -
7.	Вид (виды) разрешенного использования	-
7.1.	Дополнительные сведения об использовании земельного участка	-
8.	Кадастровый или иной государственный учетный номер (инвентарный) здания, сооружения, объекта незавершенного строительства, расположенного на земельном участке	21:10:200101:111
9.	Сведения о земельных участках (землях общего пользования, территории общего пользования), посредством которых обеспечивается доступ	Земли общего пользования
10.	Иные сведения	-
4. Пояснения к сведениям об уточняемом земельном участке с кадастровым номером 21:10:200101:25 :		
1.	-	

Сведения об уточняемых земельных участках

1. Сведения о характерных точках границы уточняемого земельного участка с кадастровым номером 21:10:200101:26 :

Система координат МСК-21, зона 1					Зона № 1		
Обозначение характерных точек границ	Координаты, м				Метод определения координат	Формулы, примененные для расчета средней квадратической погрешности определения координат характерных точек границ (Mt), с подставленными в такие формулы значениями и итоговые (вычисленные) значения Mt, м	Описание закрепления точки
	содержатся в Едином государственном реестре недвижимости		определены в результате выполнения комплексных кадастровых работ				
	X	Y	X	Y			
1	2	3	4	5	6	7	8
						-	
н291У	-	-	303979.43	1217945.63	-	-	-
н299У	-	-	303967.64	1217945.12	-	-	-
н300У	-	-	303936.13	1217943.16	-	-	-
н301У	-	-	303936.13	1217919.39	-	-	-
н302У	-	-	303955.49	1217897.03	-	-	-
н303У	-	-	303975.69	1217897.03	-	-	-
н292У	-	-	303979.43	1217917.19	-	-	-
н291У	-	-	303979.43	1217945.63	-	-	-

2. Сведения о частях границ уточняемого земельного участка с кадастровым номером 21:10:200101:26 :

Обозначение части границ		Горизонтальное проложение (S), м	Описание прохождения части границ	Сведения о согласовании местоположения границ (согласовано/спорное)
от т.	до т.			
1	2	3	4	5
н291У	н299У	11.80	-	-
н299У	н300У	31.57	-	-
н300У	н301У	23.77	-	-
н301У	н302У	29.58	-	-
н302У	н303У	20.20	-	-
н303У	н292У	20.50	-	-
н292У	н291У	28.44	-	-

3. Сведения о характеристиках уточняемого земельного участка с кадастровым номером 21:10:200101:26 :

№ п/п	Наименование характеристики земельного участка	Значение характеристики
1	2	3
1.	Адрес земельного участка	-
1.1.	Сведения о местоположении земельного участка (при отсутствии адреса) в структурированном в соответствии с федеральной информационной адресной системой виде	Российская Федерация, Чувашская Республика (Чувашия), район Ибресинский, сельское поселение Буинское, поселок городского типа Буинск, улица 40 лет Октября, дом 2а

3. Сведения о характеристиках уточняемого земельного участка с кадастровым номером 21:10:200101:26 :		
№ п/п	Наименование характеристики земельного участка	Значение характеристики
1	2	3
1.2.	Дополнительные сведения о местоположении земельного участка	-
2.	Площадь земельного участка \pm величина погрешности определения (вычисления) площади ($P \pm \Delta P$), м ²	1800 \pm 15
3.	Формула, примененная для вычисления предельной погрешности определения площади земельного участка, с подставленными значениями и итоговые (вычисленные) значения (ΔP), м ²	$\Delta P = 3.5 * M_t * \sqrt{P} = 3.5 * 0,1 * \sqrt{1800} = 15$
4.	Площадь земельного участка согласно сведениям Единого государственного реестра недвижимости ($P_{\text{кад}}$), м ²	1800
5.	Оценка расхождения P и $P_{\text{кад}}$ ($P - P_{\text{кад}}$), м ²	-
6.	Предельные минимальный и максимальный размеры земельного участка ($P_{\text{мин}}$ и $P_{\text{макс}}$), м ²	- -
7.	Вид (виды) разрешенного использования	-
7.1.	Дополнительные сведения об использовании земельного участка	-
8.	Кадастровый или иной государственный учетный номер (инвентарный) здания, сооружения, объекта незавершенного строительства, расположенного на земельном участке	21:10:200101:114
9.	Сведения о земельных участках (землях общего пользования, территории общего пользования), посредством которых обеспечивается доступ	Земли общего пользования
10.	Иные сведения	-
4. Пояснения к сведениям об уточняемом земельном участке с кадастровым номером 21:10:200101:26 :		
1.	-	

Сведения об уточняемых земельных участках

1. Сведения о характерных точках границы уточняемого земельного участка с кадастровым номером 21:10:200101:27 :

Система координат МСК-21, зона 1					Зона № 1		
Обозначение характерных точек границ	Координаты, м				Метод определения координат	Формулы, примененные для расчета средней квадратической погрешности определения координат характерных точек границ (M _t), с подставленными в такие формулы значениями и итоговые (вычисленные) значения M _t , м	Описание закрепления точки
	содержатся в Едином государственном реестре недвижимости		определены в результате выполнения комплексных кадастровых работ				
	X	Y	X	Y			
1	2	3	4	5	6	7	8
						-	
н304У	-	-	303938.48	1218016.97	-	-	-
н305У	-	-	303924.82	1218016.79	-	-	-
н306У	-	-	303916.30	1218016.68	-	-	-
н307У	-	-	303918.99	1217970.04	-	-	-
н295У	-	-	303943.78	1217969.99	-	-	-
н294У	-	-	303939.78	1218005.42	-	-	-
н304У	-	-	303938.48	1218016.97	-	-	-

2. Сведения о частях границ уточняемого земельного участка с кадастровым номером 21:10:200101:27 :

Обозначение части границ		Горизонтальное проложение (S), м	Описание прохождения части границ	Сведения о согласовании местоположения границ (согласовано/спорное)
от т.	до т.			
1	2	3	4	5
н304У	н305У	13.66	-	-
н305У	н306У	8.52	-	-
н306У	н307У	46.72	-	-
н307У	н295У	24.79	-	-
н295У	н294У	35.66	-	-
н294У	н304У	11.62	-	-

3. Сведения о характеристиках уточняемого земельного участка с кадастровым номером 21:10:200101:27 :

№ п/п	Наименование характеристики земельного участка	Значение характеристики
1	2	3
1.	Адрес земельного участка	-
1.1.	Сведения о местоположении земельного участка (при отсутствии адреса) в структурированном в соответствии с федеральной информационной адресной системой виде	Российская Федерация, Чувашская Республика (Чувашия), район Ибресинский, сельское поселение Буинское, поселок городского типа Буинск, улица 40 лет Октября, дом 3
1.2.	Дополнительные сведения о местоположении земельного участка	-

3. Сведения о характеристиках уточняемого земельного участка с кадастровым номером 21:10:200101:27 :		
№ п/п	Наименование характеристики земельного участка	Значение характеристики
1	2	3
2.	Площадь земельного участка ± величина погрешности определения (вычисления) площади ($P \pm \Delta P$), м ²	1100 ± 12
3.	Формула, примененная для вычисления предельной погрешности определения площади земельного участка, с подставленными значениями и итоговые (вычисленные) значения (ΔP), м ²	$\Delta P = 3.5 * M_t * \sqrt{P} = 3.5 * 0,1 * \sqrt{1100} = 12$
4.	Площадь земельного участка согласно сведениям Единого государственного реестра недвижимости (Р _{кад}), м ²	1100
5.	Оценка расхождения Р и Р _{кад} (Р - Р _{кад}), м ²	-
6.	Предельные минимальный и максимальный размеры земельного участка (Р _{мин} и Р _{макс}), м ²	- -
7.	Вид (виды) разрешенного использования	-
7.1.	Дополнительные сведения об использовании земельного участка	-
8.	Кадастровый или иной государственный учетный номер (инвентарный) здания, сооружения, объекта незавершенного строительства, расположенного на земельном участке	21:10:200101:115
9.	Сведения о земельных участках (землях общего пользования, территории общего пользования), посредством которых обеспечивается доступ	Земли общего пользования
10.	Иные сведения	-
4. Пояснения к сведениям об уточняемом земельном участке с кадастровым номером 21:10:200101:27 :		
1.	-	

Сведения об уточняемых земельных участках

1. Сведения о характерных точках границы уточняемого земельного участка с кадастровым номером 21:10:200101:28 :

Система координат МСК-21, зона 1					Зона №1		
Обозначение характерных точек границ	Координаты, м				Метод определения координат	Формулы, примененные для расчета средней квадратической погрешности определения координат характерных точек границ (Mt), с подставленными в такие формулы значениями и итоговые (вычисленные) значения Mt, м	Описание закрепления точки
	содержатся в Едином государственном реестре недвижимости		определены в результате выполнения комплексных кадастровых работ				
	X	Y	X	Y			
1	2	3	4	5	6	7	8
						-	
н306У	-	-	303916.30	1218016.68	-	-	-
н281У	-	-	303892.07	1218016.10	-	-	-
н280У	-	-	303892.38	1218008.20	-	-	-
н308У	-	-	303892.60	1218000.12	-	-	-
н309У	-	-	303893.24	1217969.86	-	-	-
н307У	-	-	303918.99	1217970.04	-	-	-
н306У	-	-	303916.30	1218016.68	-	-	-

2. Сведения о частях границ уточняемого земельного участка с кадастровым номером 21:10:200101:28 :

Обозначение части границ		Горизонтальное проложение (S), м	Описание прохождения части границ	Сведения о согласовании местоположения границ (согласовано/спорное)
от т.	до т.			
1	2	3	4	5
н306У	н281У	24.24	-	-
н281У	н280У	7.91	-	-
н280У	н308У	8.08	-	-
н308У	н309У	30.27	-	-
н309У	н307У	25.75	-	-
н307У	н306У	46.72	-	-

3. Сведения о характеристиках уточняемого земельного участка с кадастровым номером 21:10:200101:28 :

№ п/п	Наименование характеристики земельного участка	Значение характеристики
1	2	3
1.	Адрес земельного участка	-
1.1.	Сведения о местоположении земельного участка (при отсутствии адреса) в структурированном в соответствии с федеральной информационной адресной системой виде	Российская Федерация, Чувашская Республика (Чувашия), район Ибресинский, сельское поселение Буинское, поселок городского типа Буинск, улица 40 лет Октября, дом 5
1.2.	Дополнительные сведения о местоположении земельного участка	-

3. Сведения о характеристиках уточняемого земельного участка с кадастровым номером 21:10:200101:28 :		
№ п/п	Наименование характеристики земельного участка	Значение характеристики
1	2	3
2.	Площадь земельного участка ± величина погрешности определения (вычисления) площади ($P \pm \Delta P$), м ²	1158 ± 12
3.	Формула, примененная для вычисления предельной погрешности определения площади земельного участка, с подставленными значениями и итоговые (вычисленные) значения (ΔP), м ²	$\Delta P = 3.5 * M_t * \sqrt{P} = 3.5 * 0,1 * \sqrt{1158} = 12$
4.	Площадь земельного участка согласно сведениям Единого государственного реестра недвижимости ($P_{\text{кад}}$), м ²	1100
5.	Оценка расхождения P и $P_{\text{кад}}$ ($P - P_{\text{кад}}$), м ²	58
6.	Предельные минимальный и максимальный размеры земельного участка ($P_{\text{мин}}$ и $P_{\text{макс}}$), м ²	- -
7.	Вид (виды) разрешенного использования	-
7.1.	Дополнительные сведения об использовании земельного участка	-
8.	Кадастровый или иной государственный учетный номер (инвентарный) здания, сооружения, объекта незавершенного строительства, расположенного на земельном участке	21:10:200101:158
9.	Сведения о земельных участках (землях общего пользования, территории общего пользования), посредством которых обеспечивается доступ	Земли общего пользования
10.	Иные сведения	-
4. Пояснения к сведениям об уточняемом земельном участке с кадастровым номером 21:10:200101:28 :		
1.	-	

Сведения об уточняемых земельных участках

1. Сведения о характерных точках границы уточняемого земельного участка с кадастровым номером 21:10:200101:29 :

Система координат МСК-21, зона 1					Зона № 1		
Обозначение характерных точек границ	Координаты, м				Метод определения координат	Формулы, примененные для расчета средней квадратической погрешности определения координат характерных точек границ (Mt), с подставленными в такие формулы значениями и итоговые (вычисленные) значения Mt, м	Описание закрепления точки
	содержатся в Едином государственном реестре недвижимости		определены в результате выполнения комплексных кадастровых работ				
	X	Y	X	Y			
1	2	3	4	5	6	7	8
						-	
н308У	-	-	303892.60	1218000.12	-	-	-
н310У	-	-	303853.50	1218000.31	-	-	-
н311У	-	-	303853.36	1217991.15	-	-	-
н312У	-	-	303853.51	1217969.80	-	-	-
н309У	-	-	303893.24	1217969.86	-	-	-
н308У	-	-	303892.60	1218000.12	-	-	-

2. Сведения о частях границ уточняемого земельного участка с кадастровым номером 21:10:200101:29 :

Обозначение части границ		Горизонтальное проложение (S), м	Описание прохождения части границ	Сведения о согласовании местоположения границ (согласовано/спорное)
от т.	до т.			
1	2	3	4	5
н308У	н310У	39.10	-	-
н310У	н311У	9.16	-	-
н311У	н312У	21.35	-	-
н312У	н309У	39.73	-	-
н309У	н308У	30.27	-	-

3. Сведения о характеристиках уточняемого земельного участка с кадастровым номером 21:10:200101:29 :

№ п/п	Наименование характеристики земельного участка	Значение характеристики
1	2	3
1.	Адрес земельного участка	-
1.1.	Сведения о местоположении земельного участка (при отсутствии адреса) в структурированном в соответствии с федеральной информационной адресной системой виде	Российская Федерация, Чувашская Республика (Чувашия), район Ибресинский, сельское поселение Буинское, поселок городского типа Буинск, улица 40 лет Октября, дом 7
1.2.	Дополнительные сведения о местоположении земельного участка	-
2.	Площадь земельного участка ± величина погрешности определения (вычисления) площади ($P \pm \Delta P$), м ²	1200 ± 12

3. Сведения о характеристиках уточняемого земельного участка с кадастровым номером 21:10:200101:29 :		
№ п/п	Наименование характеристики земельного участка	Значение характеристики
1	2	3
3.	Формула, примененная для вычисления предельной погрешности определения площади земельного участка, с подставленными значениями и итоговые (вычисленные) значения (ΔP), м ²	$\Delta P=3.5*Mt*\sqrt{P}=3.5*0,1*\sqrt{1200}=12$
4.	Площадь земельного участка согласно сведениям Единого государственного реестра недвижимости (Ркад), м ²	1200
5.	Оценка расхождения Р и Ркад (Р - Ркад), м ²	-
6.	Предельные минимальный и максимальный размеры земельного участка (Рмин и Рмакс), м ²	- -
7.	Вид (виды) разрешенного использования	-
7.1.	Дополнительные сведения об использовании земельного участка	-
8.	Кадастровый или иной государственный учетный номер (инвентарный) здания, сооружения, объекта незавершенного строительства, расположенного на земельном участке	21:10:200101:319
9.	Сведения о земельных участках (землях общего пользования, территории общего пользования), посредством которых обеспечивается доступ	Земли общего пользования
10.	Иные сведения	-
4. Пояснения к сведениям об уточняемом земельном участке с кадастровым номером 21:10:200101:29 :		
1.	-	

Сведения об уточняемых земельных участках

1. Сведения о характерных точках границы уточняемого земельного участка с кадастровым номером 21:10:200101:37 :

Система координат МСК-21, зона 1

Зона № 1

Обозначение характерных точек границ	Координаты, м				Метод определения координат	Формулы, примененные для расчета средней квадратической погрешности определения координат характерных точек границ (Mt), с подставленными в такие формулы значениями и итоговые (вычисленные) значения Mt, м	Описание закрепления точки
	содержатся в Едином государственном реестре недвижимости		определены в результате выполнения комплексных кадастровых работ				
	X	Y	X	Y			
1	2	3	4	5	6	7	8
						-	
н313У	-	-	303655.28	1217967.42	-	-	-
н314У	-	-	303680.94	1217967.42	-	-	-
н315У	-	-	303680.88	1217972.58	-	-	-
н316У	-	-	303686.83	1217972.61	-	-	-
н317У	-	-	303686.59	1217993.56	-	-	-
н318У	-	-	303681.87	1218000.77	-	-	-
н319У	-	-	303675.34	1218007.97	-	-	-
н320У	-	-	303665.67	1218016.64	-	-	-
н321У	-	-	303655.17	1218016.51	-	-	-
н322У	-	-	303655.29	1218006.71	-	-	-
н313У	-	-	303655.28	1217967.42	-	-	-

2. Сведения о частях границ уточняемого земельного участка с кадастровым номером 21:10:200101:37 :

Обозначение части границ		Горизонтальное проложение (S), м	Описание прохождения части границ	Сведения о согласовании местоположения границ (согласовано/спорное)
от т.	до т.			
1	2	3	4	5
н313У	н314У	25.66	-	-
н314У	н315У	5.16	-	-
н315У	н316У	5.95	-	-
н316У	н317У	20.95	-	-
н317У	н318У	8.62	-	-
н318У	н319У	9.72	-	-
н319У	н320У	12.99	-	-
н320У	н321У	10.50	-	-
н321У	н322У	9.80	-	-
н322У	н313У	39.29	-	-

3. Сведения о характеристиках уточняемого земельного участка с кадастровым номером 21:10:200101:37 :		
№ п/п	Наименование характеристики земельного участка	Значение характеристики
1	2	3
1.	Адрес земельного участка	-
1.1.	Сведения о местоположении земельного участка (при отсутствии адреса) в структурированном в соответствии с федеральной информационной адресной системой виде	Российская Федерация, Чувашская Республика (Чувашия), район Ибресинский, сельское поселение Буинское, поселок городского типа Буинск, улица 40 лет Октября, дом 19
1.2.	Дополнительные сведения о местоположении земельного участка	-
2.	Площадь земельного участка \pm величина погрешности определения (вычисления) площади ($P \pm \Delta P$), м ²	1300 \pm 13
3.	Формула, примененная для вычисления предельной погрешности определения площади земельного участка, с подставленными значениями и итоговые (вычисленные) значения (ΔP), м ²	$\Delta P = 3.5 * M_t * \sqrt{P} = 3.5 * 0,1 * \sqrt{1300} = 13$
4.	Площадь земельного участка согласно сведениям Единого государственного реестра недвижимости ($P_{\text{кад}}$), м ²	1300
5.	Оценка расхождения P и $P_{\text{кад}}$ ($P - P_{\text{кад}}$), м ²	-
6.	Предельные минимальный и максимальный размеры земельного участка ($P_{\text{мин}}$ и $P_{\text{макс}}$), м ²	- -
7.	Вид (виды) разрешенного использования	-
7.1.	Дополнительные сведения об использовании земельного участка	-
8.	Кадастровый или иной государственный учетный номер (инвентарный) здания, сооружения, объекта незавершенного строительства, расположенного на земельном участке	21:10:200101:148
9.	Сведения о земельных участках (землях общего пользования, территории общего пользования), посредством которых обеспечивается доступ	Земли общего пользования
10.	Иные сведения	-
4. Пояснения к сведениям об уточняемом земельном участке с кадастровым номером 21:10:200101:37 :		
1.	-	

Сведения об уточняемых земельных участках

1. Сведения о характерных точках границы уточняемого земельного участка с кадастровым номером 21:10:200101:38 :

Система координат МСК-21, зона 1					Зона №1		
Обозначение характерных точек границ	Координаты, м				Метод определения координат	Формулы, примененные для расчета средней квадратической погрешности определения координат характерных точек границ (Mt), с подставленными в такие формулы значениями и итоговые (вычисленные) значения Mt, м	Описание закрепления точки
	содержатся в Едином государственном реестре недвижимости		определены в результате выполнения комплексных кадастровых работ				
	X	Y	X	Y			
1	2	3	4	5	6	7	8
						-	
н323У	-	-	303625.40	1217966.32	-	-	-
н313У	-	-	303655.28	1217967.42	-	-	-
н322У	-	-	303655.29	1218006.71	-	-	-
н324У	-	-	303624.79	1218006.53	-	-	-
н323У	-	-	303625.40	1217966.32	-	-	-

2. Сведения о частях границ уточняемого земельного участка с кадастровым номером 21:10:200101:38 :

Обозначение части границ		Горизонтальное проложение (S), м	Описание прохождения части границ	Сведения о согласовании местоположения границ (согласовано/спорное)
от т.	до т.			
1	2	3	4	5
н323У	н313У	29.90	-	-
н313У	н322У	39.29	-	-
н322У	н324У	30.50	-	-
н324У	н323У	40.21	-	-

3. Сведения о характеристиках уточняемого земельного участка с кадастровым номером 21:10:200101:38 :

№ п/п	Наименование характеристики земельного участка	Значение характеристики
1	2	3
1.	Адрес земельного участка	-
1.1.	Сведения о местоположении земельного участка (при отсутствии адреса) в структурированном в соответствии с федеральной информационной адресной системой виде	Российская Федерация, Чувашская Республика (Чувашия), район Ибресинский, сельское поселение Буинское, поселок городского типа Буинск, улица 40 лет Октября, дом 21
1.2.	Дополнительные сведения о местоположении земельного участка	-
2.	Площадь земельного участка ± величина погрешности определения (вычисления) площади (P ± ΔP), м2	1200 ± 12
3.	Формула, примененная для вычисления предельной погрешности определения площади земельного участка, с подставленными значениями и итоговые (вычисленные) значения (ΔP), м2	$\Delta P = 3.5 * Mt * \sqrt{P} = 3.5 * 0,1 * \sqrt{1200} = 12$

3. Сведения о характеристиках уточняемого земельного участка с кадастровым номером 21:10:200101:38 :

№ п/п	Наименование характеристики земельного участка	Значение характеристики
1	2	3
4.	Площадь земельного участка согласно сведениям Единого государственного реестра недвижимости (Ркад), м2	1200
5.	Оценка расхождения Р и Ркад (Р - Ркад), м2	-
6.	Предельные минимальный и максимальный размеры земельного участка (Рмин и Рмакс), м2	- -
7.	Вид (виды) разрешенного использования	-
7.1.	Дополнительные сведения об использовании земельного участка	-
8.	Кадастровый или иной государственный учетный номер (инвентарный) здания, сооружения, объекта незавершенного строительства, расположенного на земельном участке	21:10:200101:153
9.	Сведения о земельных участках (землях общего пользования, территории общего пользования), посредством которых обеспечивается доступ	Земли общего пользования
10.	Иные сведения	-

4. Пояснения к сведениям об уточняемом земельном участке с кадастровым номером 21:10:200101:38 :

1.	-
----	---

Сведения об уточняемых земельных участках

1. Сведения о характерных точках границы уточняемого земельного участка с кадастровым номером 21:10:200101:40 :

Система координат МСК-21, зона 1					Зона №1		
Обозначение характерных точек границ	Координаты, м				Метод определения координат	Формулы, примененные для расчета средней квадратической погрешности определения координат характерных точек границ (Mt), с подставленными в такие формулы значениями и итоговые (вычисленные) значения Mt, м	Описание закрепления точки
	содержатся в Едином государственном реестре недвижимости		определены в результате выполнения комплексных кадастровых работ				
	X	Y	X	Y			
1	2	3	4	5	6	7	8
						-	
н325У	-	-	303595.04	1218001.36	-	-	-
н326У	-	-	303560.29	1217998.27	-	-	-
н327У	-	-	303560.12	1217965.69	-	-	-
н328У	-	-	303595.64	1217965.66	-	-	-
н325У	-	-	303595.04	1218001.36	-	-	-

2. Сведения о частях границ уточняемого земельного участка с кадастровым номером 21:10:200101:40 :

Обозначение части границ		Горизонтальное проложение (S), м	Описание прохождения части границ	Сведения о согласовании местоположения границ (согласовано/спорное)
от т.	до т.			
1	2	3	4	5
н325У	н326У	34.89	-	-
н326У	н327У	32.58	-	-
н327У	н328У	35.52	-	-
н328У	н325У	35.71	-	-

3. Сведения о характеристиках уточняемого земельного участка с кадастровым номером 21:10:200101:40 :

№ п/п	Наименование характеристики земельного участка	Значение характеристики
1	2	3
1.	Адрес земельного участка	-
1.1.	Сведения о местоположении земельного участка (при отсутствии адреса) в структурированном в соответствии с федеральной информационной адресной системой виде	Российская Федерация, Чувашская Республика (Чувашия), район Ибресинский, сельское поселение Буинское, поселок городского типа Буинск, улица 40 лет Октября, дом 25
1.2.	Дополнительные сведения о местоположении земельного участка	-
2.	Площадь земельного участка ± величина погрешности определения (вычисления) площади (P ± ΔP), м2	1200 ± 12
3.	Формула, примененная для вычисления предельной погрешности определения площади земельного участка, с подставленными значениями и итоговые (вычисленные) значения (ΔP), м2	$\Delta P = 3.5 * M_t * \sqrt{P} = 3.5 * 0,1 * \sqrt{1200} = 12$

3. Сведения о характеристиках уточняемого земельного участка с кадастровым номером 21:10:200101:40 :

№ п/п	Наименование характеристики земельного участка	Значение характеристики
1	2	3
4.	Площадь земельного участка согласно сведениям Единого государственного реестра недвижимости (Ркад), м2	1200
5.	Оценка расхождения Р и Ркад (Р - Ркад), м2	-
6.	Предельные минимальный и максимальный размеры земельного участка (Рмин и Рмакс), м2	- -
7.	Вид (виды) разрешенного использования	-
7.1.	Дополнительные сведения об использовании земельного участка	-
8.	Кадастровый или иной государственный учетный номер (инвентарный) здания, сооружения, объекта незавершенного строительства, расположенного на земельном участке	-
9.	Сведения о земельных участках (землях общего пользования, территории общего пользования), посредством которых обеспечивается доступ	Земли общего пользования
10.	Иные сведения	-

4. Пояснения к сведениям об уточняемом земельном участке с кадастровым номером 21:10:200101:40 :

1.	-
----	---

Сведения об уточняемых земельных участках

1. Сведения о характерных точках границы уточняемого земельного участка с кадастровым номером 21:10:200101:41 :

Система координат МСК-21, зона 1					Зона №1		
Обозначение характерных точек границ	Координаты, м				Метод определения координат	Формулы, примененные для расчета средней квадратической погрешности определения координат характерных точек границ (Mt), с подставленными в такие формулы значениями и итоговые (вычисленные) значения Mt, м	Описание закрепления точки
	содержатся в Едином государственном реестре недвижимости		определены в результате выполнения комплексных кадастровых работ				
	X	Y	X	Y			
1	2	3	4	5	6	7	8
						-	
н329У	-	-	303512.20	1218005.19	-	-	-
н330У	-	-	303475.39	1218007.14	-	-	-
н331У	-	-	303478.43	1217964.32	-	-	-
н332У	-	-	303513.42	1217964.33	-	-	-
н329У	-	-	303512.20	1218005.19	-	-	-

2. Сведения о частях границ уточняемого земельного участка с кадастровым номером 21:10:200101:41 :

Обозначение части границ		Горизонтальное проложение (S), м	Описание прохождения части границ	Сведения о согласовании местоположения границ (согласовано/спорное)
от т.	до т.			
1	2	3	4	5
н329У	н330У	36.86	-	-
н330У	н331У	42.93	-	-
н331У	н332У	34.99	-	-
н332У	н329У	40.88	-	-

3. Сведения о характеристиках уточняемого земельного участка с кадастровым номером 21:10:200101:41 :

№ п/п	Наименование характеристики земельного участка	Значение характеристики
1	2	3
1.	Адрес земельного участка	-
1.1.	Сведения о местоположении земельного участка (при отсутствии адреса) в структурированном в соответствии с федеральной информационной адресной системой виде	Российская Федерация, Чувашская Республика (Чувашия), район Ибресинский, сельское поселение Буинское, поселок городского типа Буинск, улица 40 лет Октября, дом 29
1.2.	Дополнительные сведения о местоположении земельного участка	-
2.	Площадь земельного участка ± величина погрешности определения (вычисления) площади (P ± ΔP), м2	1500 ± 14
3.	Формула, примененная для вычисления предельной погрешности определения площади земельного участка, с подставленными значениями и итоговые (вычисленные) значения (ΔP), м2	$\Delta P = 3.5 * Mt * \sqrt{P} = 3.5 * 0,1 * \sqrt{1500} = 14$

3. Сведения о характеристиках уточняемого земельного участка с кадастровым номером 21:10:200101:41 :		
№ п/п	Наименование характеристики земельного участка	Значение характеристики
1	2	3
4.	Площадь земельного участка согласно сведениям Единого государственного реестра недвижимости (Ркад), м2	1500
5.	Оценка расхождения Р и Ркад (Р - Ркад), м2	-
6.	Предельные минимальный и максимальный размеры земельного участка (Рмин и Рмакс), м2	- -
7.	Вид (виды) разрешенного использования	-
7.1.	Дополнительные сведения об использовании земельного участка	-
8.	Кадастровый или иной государственный учетный номер (инвентарный) здания, сооружения, объекта незавершенного строительства, расположенного на земельном участке	21:10:200101:155
9.	Сведения о земельных участках (землях общего пользования, территории общего пользования), посредством которых обеспечивается доступ	Земли общего пользования
10.	Иные сведения	-
4. Пояснения к сведениям об уточняемом земельном участке с кадастровым номером 21:10:200101:41 :		
1.	-	

Сведения об уточняемых земельных участках

1. Сведения о характерных точках границы уточняемого земельного участка с кадастровым номером 21:10:200101:42 :

Система координат МСК-21, зона 1					Зона №1		
Обозначение характерных точек границ	Координаты, м				Метод определения координат	Формулы, примененные для расчета средней квадратической погрешности определения координат характерных точек границ (Mt), с подставленными в такие формулы значениями и итоговые (вычисленные) значения Mt, м	Описание закрепления точки
	содержатся в Едином государственном реестре недвижимости		определены в результате выполнения комплексных кадастровых работ				
	X	Y	X	Y			
1	2	3	4	5	6	7	8
						-	
н330У	-	-	303475.39	1218007.14	-	-	-
н333У	-	-	303445.79	1218006.28	-	-	-
н334У	-	-	303446.82	1217964.20	-	-	-
н331У	-	-	303478.43	1217964.32	-	-	-
н330У	-	-	303475.39	1218007.14	-	-	-

2. Сведения о частях границ уточняемого земельного участка с кадастровым номером 21:10:200101:42 :

Обозначение части границ		Горизонтальное проложение (S), м	Описание прохождения части границ	Сведения о согласовании местоположения границ (согласовано/спорное)
от т.	до т.			
1	2	3	4	5
н330У	н333У	29.61	-	-
н333У	н334У	42.09	-	-
н334У	н331У	31.61	-	-
н331У	н330У	42.93	-	-

3. Сведения о характеристиках уточняемого земельного участка с кадастровым номером 21:10:200101:42 :

№ п/п	Наименование характеристики земельного участка	Значение характеристики
1	2	3
1.	Адрес земельного участка	-
1.1.	Сведения о местоположении земельного участка (при отсутствии адреса) в структурированном в соответствии с федеральной информационной адресной системой виде	Российская Федерация, Чувашская Республика (Чувашия), район Ибресинский, сельское поселение Буинское, поселок городского типа Буинск, улица 40 лет Октября, дом 31
1.2.	Дополнительные сведения о местоположении земельного участка	-
2.	Площадь земельного участка ± величина погрешности определения (вычисления) площади (P ± ΔP), м2	1300 ± 13
3.	Формула, примененная для вычисления предельной погрешности определения площади земельного участка, с подставленными значениями и итоговые (вычисленные) значения (ΔP), м2	$\Delta P = 3.5 * Mt * \sqrt{P} = 3.5 * 0,1 * \sqrt{1300} = 13$

3. Сведения о характеристиках уточняемого земельного участка с кадастровым номером 21:10:200101:42 :

№ п/п	Наименование характеристики земельного участка	Значение характеристики
1	2	3
4.	Площадь земельного участка согласно сведениям Единого государственного реестра недвижимости (Ркад), м2	1300
5.	Оценка расхождения Р и Ркад (Р - Ркад), м2	-
6.	Предельные минимальный и максимальный размеры земельного участка (Рмин и Рмакс), м2	- -
7.	Вид (виды) разрешенного использования	-
7.1.	Дополнительные сведения об использовании земельного участка	-
8.	Кадастровый или иной государственный учетный номер (инвентарный) здания, сооружения, объекта незавершенного строительства, расположенного на земельном участке	21:10:200101:156
9.	Сведения о земельных участках (землях общего пользования, территории общего пользования), посредством которых обеспечивается доступ	Земли общего пользования
10.	Иные сведения	-

4. Пояснения к сведениям об уточняемом земельном участке с кадастровым номером 21:10:200101:42 :

1.	-
----	---

Сведения об уточняемых земельных участках

1. Сведения о характерных точках границы уточняемого земельного участка с кадастровым номером 21:10:200101:43 :

Система координат МСК-21, зона 1					Зона № 1		
Обозначение характерных точек границ	Координаты, м				Метод определения координат	Формулы, примененные для расчета средней квадратической погрешности определения координат характерных точек границ (Mt), с подставленными в такие формулы значениями и итоговые (вычисленные) значения Mt, м	Описание закрепления точки
	содержатся в Едином государственном реестре недвижимости		определены в результате выполнения комплексных кадастровых работ				
	X	Y	X	Y			
1	2	3	4	5	6	7	8
						-	
н333У	-	-	303445.79	1218006.28	-	-	-
н335У	-	-	303444.36	1218009.86	-	-	-
н336У	-	-	303412.53	1218012.34	-	-	-
н337У	-	-	303417.43	1217984.40	-	-	-
н338У	-	-	303417.06	1217965.15	-	-	-
н334У	-	-	303446.82	1217964.20	-	-	-
н333У	-	-	303445.79	1218006.28	-	-	-

2. Сведения о частях границ уточняемого земельного участка с кадастровым номером 21:10:200101:43 :

Обозначение части границ		Горизонтальное проложение (S), м	Описание прохождения части границ	Сведения о согласовании местоположения границ (согласовано/спорное)
от т.	до т.			
1	2	3	4	5
н333У	н335У	3.86	-	-
н335У	н336У	31.93	-	-
н336У	н337У	28.37	-	-
н337У	н338У	19.25	-	-
н338У	н334У	29.78	-	-
н334У	н333У	42.09	-	-

3. Сведения о характеристиках уточняемого земельного участка с кадастровым номером 21:10:200101:43 :

№ п/п	Наименование характеристики земельного участка	Значение характеристики
1	2	3
1.	Адрес земельного участка	-
1.1.	Сведения о местоположении земельного участка (при отсутствии адреса) в структурированном в соответствии с федеральной информационной адресной системой виде	Российская Федерация, Чувашская Республика (Чувашия), район Ибресинский, сельское поселение Буинское, поселок городского типа Буинск, улица 40 лет Октября, дом 33
1.2.	Дополнительные сведения о местоположении земельного участка	-

3. Сведения о характеристиках уточняемого земельного участка с кадастровым номером 21:10:200101:43 :		
№ п/п	Наименование характеристики земельного участка	Значение характеристики
1	2	3
2.	Площадь земельного участка \pm величина погрешности определения (вычисления) площади ($P \pm \Delta P$), м ²	1400 \pm 13
3.	Формула, примененная для вычисления предельной погрешности определения площади земельного участка, с подставленными значениями и итоговые (вычисленные) значения (ΔP), м ²	$\Delta P = 3.5 * M_t * \sqrt{P} = 3.5 * 0,1 * \sqrt{1400} = 13$
4.	Площадь земельного участка согласно сведениям Единого государственного реестра недвижимости (Р _{кад}), м ²	1400
5.	Оценка расхождения Р и Р _{кад} (Р - Р _{кад}), м ²	-
6.	Предельные минимальный и максимальный размеры земельного участка (Р _{мин} и Р _{макс}), м ²	- -
7.	Вид (виды) разрешенного использования	-
7.1.	Дополнительные сведения об использовании земельного участка	-
8.	Кадастровый или иной государственный учетный номер (инвентарный) здания, сооружения, объекта незавершенного строительства, расположенного на земельном участке	21:10:200101:144
9.	Сведения о земельных участках (землях общего пользования, территории общего пользования), посредством которых обеспечивается доступ	Земли общего пользования
10.	Иные сведения	-
4. Пояснения к сведениям об уточняемом земельном участке с кадастровым номером 21:10:200101:43 :		
1.	-	

Сведения об уточняемых земельных участках

1. Сведения о характерных точках границы уточняемого земельного участка с кадастровым номером 21:10:200101:44 :

Система координат МСК-21, зона 1					Зона № 1		
Обозначение характерных точек границ	Координаты, м				Метод определения координат	Формулы, примененные для расчета средней квадратической погрешности определения координат характерных точек границ (M _t), с подставленными в такие формулы значениями и итоговые (вычисленные) значения M _t , м	Описание закрепления точки
	содержатся в Едином государственном реестре недвижимости		определены в результате выполнения комплексных кадастровых работ				
	X	Y	X	Y			
1	2	3	4	5	6	7	8
						-	
н339У	-	-	303411.54	1218017.24	-	-	-
н340У	-	-	303381.48	1218015.51	-	-	-
н341У	-	-	303386.53	1217966.32	-	-	-
н338У	-	-	303417.06	1217965.15	-	-	-
н337У	-	-	303417.43	1217984.40	-	-	-
н336У	-	-	303412.53	1218012.34	-	-	-
н339У	-	-	303411.54	1218017.24	-	-	-

2. Сведения о частях границ уточняемого земельного участка с кадастровым номером 21:10:200101:44 :

Обозначение части границ		Горизонтальное проложение (S), м	Описание прохождения части границ	Сведения о согласовании местоположения границ (согласовано/спорное)
от т.	до т.			
1	2	3	4	5
н339У	н340У	30.11	-	-
н340У	н341У	49.45	-	-
н341У	н338У	30.55	-	-
н338У	н337У	19.25	-	-
н337У	н336У	28.37	-	-
н336У	н339У	5.00	-	-

3. Сведения о характеристиках уточняемого земельного участка с кадастровым номером 21:10:200101:44 :

№ п/п	Наименование характеристики земельного участка	Значение характеристики
1	2	3
1.	Адрес земельного участка	-
1.1.	Сведения о местоположении земельного участка (при отсутствии адреса) в структурированном в соответствии с федеральной информационной адресной системой виде	Российская Федерация, Чувашская Республика (Чувашия), район Ибресинский, сельское поселение Буинское, поселок городского типа Буинск, улица 40 лет Октября, дом 35
1.2.	Дополнительные сведения о местоположении земельного участка	-

3. Сведения о характеристиках уточняемого земельного участка с кадастровым номером 21:10:200101:44 :		
№ п/п	Наименование характеристики земельного участка	Значение характеристики
1	2	3
2.	Площадь земельного участка \pm величина погрешности определения (вычисления) площади ($P \pm \Delta P$), м ²	1600 \pm 14
3.	Формула, примененная для вычисления предельной погрешности определения площади земельного участка, с подставленными значениями и итоговые (вычисленные) значения (ΔP), м ²	$\Delta P = 3.5 * M_t * \sqrt{P} = 3.5 * 0,1 * \sqrt{1600} = 14$
4.	Площадь земельного участка согласно сведениям Единого государственного реестра недвижимости (Р _{кад}), м ²	1600
5.	Оценка расхождения Р и Р _{кад} (Р - Р _{кад}), м ²	-
6.	Предельные минимальный и максимальный размеры земельного участка (Р _{мин} и Р _{макс}), м ²	- -
7.	Вид (виды) разрешенного использования	-
7.1.	Дополнительные сведения об использовании земельного участка	-
8.	Кадастровый или иной государственный учетный номер (инвентарный) здания, сооружения, объекта незавершенного строительства, расположенного на земельном участке	21:10:200101:157
9.	Сведения о земельных участках (землях общего пользования, территории общего пользования), посредством которых обеспечивается доступ	Земли общего пользования
10.	Иные сведения	-
4. Пояснения к сведениям об уточняемом земельном участке с кадастровым номером 21:10:200101:44 :		
1.	-	

Сведения об уточняемых земельных участках

1. Сведения о характерных точках границы уточняемого земельного участка с кадастровым номером 21:10:200101:46 :

Система координат МСК-21, зона 1

Зона №1

Обозначение характерных точек границ	Координаты, м				Метод определения координат	Формулы, примененные для расчета средней квадратической погрешности определения координат характерных точек границ (M _t), с подставленными в такие формулы значениями и итоговые (вычисленные) значения M _t , м	Описание закрепления точки
	содержатся в Едином государственном реестре недвижимости		определены в результате выполнения комплексных кадастровых работ				
	X	Y	X	Y			
1	2	3	4	5	6	7	8
						-	
н342У	-	-	303289.07	1217959.48	-	-	-
н343У	-	-	303291.57	1217961.08	-	-	-
н344У	-	-	303293.67	1217963.58	-	-	-
н345У	-	-	303295.67	1217965.68	-	-	-
н346У	-	-	303298.17	1217968.68	-	-	-
н347У	-	-	303300.57	1217972.88	-	-	-
н348У	-	-	303303.97	1217976.58	-	-	-
н349У	-	-	303307.77	1217979.78	-	-	-
н350У	-	-	303311.17	1217980.78	-	-	-
н351У	-	-	303313.37	1217981.28	-	-	-
н352У	-	-	303313.87	1217995.68	-	-	-
н353У	-	-	303310.27	1217997.68	-	-	-
н354У	-	-	303308.27	1218000.88	-	-	-
н355У	-	-	303306.67	1218004.58	-	-	-
н356У	-	-	303304.87	1218008.28	-	-	-
н357У	-	-	303301.67	1218012.48	-	-	-
н358У	-	-	303297.67	1218015.98	-	-	-
н359У	-	-	303294.57	1218018.38	-	-	-
н360У	-	-	303289.77	1218020.28	-	-	-
н361У	-	-	303284.76	1218020.52	-	-	-
н362У	-	-	303284.85	1217958.23	-	-	-
н342У	-	-	303289.07	1217959.48	-	-	-

2. Сведения о частях границ уточняемого земельного участка с кадастровым номером 21:10:200101:46 :

Обозначение части границ		Горизонтальное проложение (S), м	Описание прохождения части границ	Сведения о согласовании местоположения границ (согласовано/спорное)
от т.	до т.			
1	2	3	4	5
н342У	н343У	2.97	-	-
н343У	н344У	3.26	-	-

2. Сведения о частях границ уточняемого земельного участка с кадастровым номером 21:10:200101:46 :				
Обозначение части границ		Горизонтальное проложение (S), м	Описание прохождения части границ	Сведения о согласовании местоположения границ (согласовано/спорное)
от т.	до т.			
1	2	3	4	5
н344У	н345У	2.90	-	-
н345У	н346У	3.91	-	-
н346У	н347У	4.84	-	-
н347У	н348У	5.02	-	-
н348У	н349У	4.97	-	-
н349У	н350У	3.54	-	-
н350У	н351У	2.26	-	-
н351У	н352У	14.41	-	-
н352У	н353У	4.12	-	-
н353У	н354У	3.77	-	-
н354У	н355У	4.03	-	-
н355У	н356У	4.11	-	-
н356У	н357У	5.28	-	-
н357У	н358У	5.32	-	-
н358У	н359У	3.92	-	-
н359У	н360У	5.16	-	-
н360У	н361У	5.02	-	-
н361У	н362У	62.29	-	-
н362У	н342У	4.40	-	-
3. Сведения о характеристиках уточняемого земельного участка с кадастровым номером 21:10:200101:46 :				
№ п/п	Наименование характеристики земельного участка	Значение характеристики		
1	2	3		
1.	Адрес земельного участка	-		
1.1.	Сведения о местоположении земельного участка (при отсутствии адреса) в структурированном в соответствии с федеральной информационной адресной системой виде	Российская Федерация, Чувашская Республика (Чувашия), район Ибресинский, сельское поселение Буинское, поселок городского типа Буинск, улица 40 лет Октября, дом 39		
1.2.	Дополнительные сведения о местоположении земельного участка	-		
2.	Площадь земельного участка ± величина погрешности определения (вычисления) площади ($P \pm \Delta P$), м ²	1200 ± 12		
3.	Формула, примененная для вычисления предельной погрешности определения площади земельного участка, с подставленными значениями и итоговые (вычисленные) значения (ΔP), м ²	$\Delta P = 3.5 * M_t * \sqrt{P} = 3.5 * 0,1 * \sqrt{1200} = 12$		
4.	Площадь земельного участка согласно сведениям Единого государственного реестра недвижимости (Ркад), м ²	1200		
5.	Оценка расхождения P и Ркад (P - Ркад), м ²	-		
6.	Предельные минимальный и максимальный размеры земельного участка (Рмин и Рмакс), м ²	-		
7.	Вид (виды) разрешенного использования	-		

3. Сведения о характеристиках уточняемого земельного участка с кадастровым номером 21:10:200101:46 :

№ п/п	Наименование характеристики земельного участка	Значение характеристики
1	2	3
7.1.	Дополнительные сведения об использовании земельного участка	-
8.	Кадастровый или иной государственный учетный номер (инвентарный) здания, сооружения, объекта незавершенного строительства, расположенного на земельном участке	21:10:200101:125
9.	Сведения о земельных участках (землях общего пользования, территории общего пользования), посредством которых обеспечивается доступ	Земли общего пользования
10.	Иные сведения	-

4. Пояснения к сведениям об уточняемом земельном участке с кадастровым номером 21:10:200101:46 :

1.	-
----	---

--	--

Сведения об уточняемых земельных участках

1. Сведения о характерных точках границы уточняемого земельного участка с кадастровым номером 21:10:200101:47 :

Система координат МСК-21, зона 1					Зона № 1		
Обозначение характерных точек границ	Координаты, м				Метод определения координат	Формулы, примененные для расчета средней квадратической погрешности определения координат характерных точек границ (M _t), с подставленными в такие формулы значениями и итоговые (вычисленные) значения M _t , м	Описание закрепления точки
	содержатся в Едином государственном реестре недвижимости		определены в результате выполнения комплексных кадастровых работ				
	X	Y	X	Y			
1	2	3	4	5	6	7	8
						-	
н363У	-	-	303503.54	1218179.28	-	-	-
н364У	-	-	303471.19	1218177.52	-	-	-
н365У	-	-	303470.82	1218183.70	-	-	-
н366У	-	-	303455.82	1218183.30	-	-	-
н367У	-	-	303457.19	1218154.28	-	-	-
н368У	-	-	303489.77	1218155.10	-	-	-
н369У	-	-	303505.09	1218155.48	-	-	-
н363У	-	-	303503.54	1218179.28	-	-	-

2. Сведения о частях границ уточняемого земельного участка с кадастровым номером 21:10:200101:47 :

Обозначение части границ		Горизонтальное проложение (S), м	Описание прохождения части границ	Сведения о согласовании местоположения границ (согласовано/спорное)
от т.	до т.			
1	2	3	4	5
н363У	н364У	32.40	-	-
н364У	н365У	6.19	-	-
н365У	н366У	15.01	-	-
н366У	н367У	29.05	-	-
н367У	н368У	32.59	-	-
н368У	н369У	15.32	-	-
н369У	н363У	23.85	-	-

3. Сведения о характеристиках уточняемого земельного участка с кадастровым номером 21:10:200101:47 :

№ п/п	Наименование характеристики земельного участка	Значение характеристики
1	2	3
1.	Адрес земельного участка	-
1.1.	Сведения о местоположении земельного участка (при отсутствии адреса) в структурированном в соответствии с федеральной информационной адресной системой виде	Российская Федерация, Чувашская Республика (Чувашия), район Ибресинский, сельское поселение Буинское, поселок городского типа Буинск, улица Чкалова, дом 19

3. Сведения о характеристиках уточняемого земельного участка с кадастровым номером 21:10:200101:47 :		
№ п/п	Наименование характеристики земельного участка	Значение характеристики
1	2	3
1.2.	Дополнительные сведения о местоположении земельного участка	-
2.	Площадь земельного участка \pm величина погрешности определения (вычисления) площади ($P \pm \Delta P$), м ²	1200 \pm 12
3.	Формула, примененная для вычисления предельной погрешности определения площади земельного участка, с подставленными значениями и итоговые (вычисленные) значения (ΔP), м ²	$\Delta P = 3.5 * M_t * \sqrt{P} = 3.5 * 0,1 * \sqrt{1200} = 12$
4.	Площадь земельного участка согласно сведениям Единого государственного реестра недвижимости ($P_{\text{кад}}$), м ²	1200
5.	Оценка расхождения P и $P_{\text{кад}}$ ($P - P_{\text{кад}}$), м ²	-
6.	Предельные минимальный и максимальный размеры земельного участка ($P_{\text{мин}}$ и $P_{\text{макс}}$), м ²	- -
7.	Вид (виды) разрешенного использования	-
7.1.	Дополнительные сведения об использовании земельного участка	-
8.	Кадастровый или иной государственный учетный номер (инвентарный) здания, сооружения, объекта незавершенного строительства, расположенного на земельном участке	21:10:200101:181
9.	Сведения о земельных участках (землях общего пользования, территории общего пользования), посредством которых обеспечивается доступ	Земли общего пользования
10.	Иные сведения	-
4. Пояснения к сведениям об уточняемом земельном участке с кадастровым номером 21:10:200101:47 :		
1.	-	

Сведения об уточняемых земельных участках

1. Сведения о характерных точках границы уточняемого земельного участка с кадастровым номером 21:10:200101:50 :

Система координат МСК-21, зона 1					Зона № 1		
Обозначение характерных точек границ	Координаты, м				Метод определения координат	Формулы, примененные для расчета средней квадратической погрешности определения координат характерных точек границ (Mt), с подставленными в такие формулы значениями и итоговые (вычисленные) значения Mt, м	Описание закрепления точки
	содержатся в Едином государственном реестре недвижимости		определены в результате выполнения комплексных кадастровых работ				
	X	Y	X	Y			
1	2	3	4	5	6	7	8
						-	
н370У	-	-	303667.66	1218086.44	-	-	-
н371У	-	-	303667.49	1218109.55	-	-	-
н372У	-	-	303654.76	1218108.78	-	-	-
н373У	-	-	303655.19	1218102.43	-	-	-
н374У	-	-	303644.01	1218101.40	-	-	-
н375У	-	-	303643.93	1218100.44	-	-	-
н376У	-	-	303627.65	1218099.97	-	-	-
н377У	-	-	303627.82	1218085.43	-	-	-
н370У	-	-	303667.66	1218086.44	-	-	-

2. Сведения о частях границ уточняемого земельного участка с кадастровым номером 21:10:200101:50 :

Обозначение части границ		Горизонтальное проложение (S), м	Описание прохождения части границ	Сведения о согласовании местоположения границ (согласовано/спорное)
от т.	до т.			
1	2	3	4	5
н370У	н371У	23.11	-	-
н371У	н372У	12.75	-	-
н372У	н373У	6.36	-	-
н373У	н374У	11.23	-	-
н374У	н375У	0.96	-	-
н375У	н376У	16.29	-	-
н376У	н377У	14.54	-	-
н377У	н370У	39.85	-	-

3. Сведения о характеристиках уточняемого земельного участка с кадастровым номером 21:10:200101:50 :

№ п/п	Наименование характеристики земельного участка	Значение характеристики
1	2	3
1.	Адрес земельного участка	-

3. Сведения о характеристиках уточняемого земельного участка с кадастровым номером 21:10:200101:50 :		
№ п/п	Наименование характеристики земельного участка	Значение характеристики
1	2	3
1.1.	Сведения о местоположении земельного участка (при отсутствии адреса) в структурированном в соответствии с федеральной информационной адресной системой виде	Российская Федерация, Чувашская Республика (Чувашия), район Ибресинский, сельское поселение Буинское, поселок городского типа Буинск, улица Чкалова, дом 17
1.2.	Дополнительные сведения о местоположении земельного участка	-
2.	Площадь земельного участка \pm величина погрешности определения (вычисления) площади ($P \pm \Delta P$), м ²	700 \pm 9
3.	Формула, примененная для вычисления предельной погрешности определения площади земельного участка, с подставленными значениями и итоговые (вычисленные) значения (ΔP), м ²	$\Delta P = 3.5 * M_t * \sqrt{P} = 3.5 * 0,1 * \sqrt{700} = 9$
4.	Площадь земельного участка согласно сведениям Единого государственного реестра недвижимости (Ркад), м ²	700
5.	Оценка расхождения P и Ркад (P - Ркад), м ²	-
6.	Предельные минимальный и максимальный размеры земельного участка (Рмин и Рмакс), м ²	-
7.	Вид (виды) разрешенного использования	-
7.1.	Дополнительные сведения об использовании земельного участка	-
8.	Кадастровый или иной государственный учетный номер (инвентарный) здания, сооружения, объекта незавершенного строительства, расположенного на земельном участке	21:10:200101:167
9.	Сведения о земельных участках (землях общего пользования, территории общего пользования), посредством которых обеспечивается доступ	Земли общего пользования
10.	Иные сведения	-
4. Пояснения к сведениям об уточняемом земельном участке с кадастровым номером 21:10:200101:50 :		
1.	-	

Сведения об уточняемых земельных участках

1. Сведения о характерных точках границы уточняемого земельного участка с кадастровым номером 21:10:200101:51 :

Система координат МСК-21, зона 1

Зона № 1

Обозначение характерных точек границ	Координаты, м				Метод определения координат	Формулы, примененные для расчета средней квадратической погрешности определения координат характерных точек границ (Mt), с подставленными в такие формулы значениями и итоговые (вычисленные) значения Mt, м	Описание закрепления точки
	содержатся в Едином государственном реестре недвижимости		определены в результате выполнения комплексных работ кадастровых работ				
	X	Y	X	Y			
1	2	3	4	5	6	7	8
						-	
н377У	-	-	303627.82	1218085.43	-	-	-
н376У	-	-	303627.65	1218099.97	-	-	-
н378У	-	-	303614.85	1218099.72	-	-	-
н379У	-	-	303606.21	1218098.92	-	-	-
н380У	-	-	303600.66	1218098.43	-	-	-
н381У	-	-	303598.35	1218110.91	-	-	-
н382У	-	-	303571.70	1218109.05	-	-	-
н383У	-	-	303572.18	1218100.54	-	-	-
н384У	-	-	303575.31	1218083.30	-	-	-
н385У	-	-	303603.87	1218080.80	-	-	-
н377У	-	-	303627.82	1218085.43	-	-	-

2. Сведения о частях границ уточняемого земельного участка с кадастровым номером 21:10:200101:51 :

Обозначение части границ		Горизонтальное проложение (S), м	Описание прохождения части границ	Сведения о согласовании местоположения границ (согласовано/спорное)
от т.	до т.			
1	2	3	4	5
н377У	н376У	14.54	-	-
н376У	н378У	12.80	-	-
н378У	н379У	8.68	-	-
н379У	н380У	5.57	-	-
н380У	н381У	12.69	-	-
н381У	н382У	26.71	-	-
н382У	н383У	8.52	-	-
н383У	н384У	17.52	-	-
н384У	н385У	28.67	-	-
н385У	н377У	24.39	-	-

3. Сведения о характеристиках уточняемого земельного участка с кадастровым номером 21:10:200101:51 :		
№ п/п	Наименование характеристики земельного участка	Значение характеристики
1	2	3
1.	Адрес земельного участка	-
1.1.	Сведения о местоположении земельного участка (при отсутствии адреса) в структурированном в соответствии с федеральной информационной адресной системой виде	Российская Федерация, Чувашская Республика (Чувашия), район Ибресинский, сельское поселение Буинское, поселок городского типа Буинск, улица Чкалова, дом 17
1.2.	Дополнительные сведения о местоположении земельного участка	-
2.	Площадь земельного участка \pm величина погрешности определения (вычисления) площади ($P \pm \Delta P$), м ²	1200 \pm 12
3.	Формула, примененная для вычисления предельной погрешности определения площади земельного участка, с подставленными значениями и итоговые (вычисленные) значения (ΔP), м ²	$\Delta P = 3.5 * M_t * \sqrt{P} = 3.5 * 0,1 * \sqrt{1200} = 12$
4.	Площадь земельного участка согласно сведениям Единого государственного реестра недвижимости ($P_{\text{кад}}$), м ²	1200
5.	Оценка расхождения P и $P_{\text{кад}}$ ($P - P_{\text{кад}}$), м ²	-
6.	Предельные минимальный и максимальный размеры земельного участка ($P_{\text{мин}}$ и $P_{\text{макс}}$), м ²	- -
7.	Вид (виды) разрешенного использования	-
7.1.	Дополнительные сведения об использовании земельного участка	-
8.	Кадастровый или иной государственный учетный номер (инвентарный) здания, сооружения, объекта незавершенного строительства, расположенного на земельном участке	21:10:200101:167
9.	Сведения о земельных участках (землях общего пользования, территории общего пользования), посредством которых обеспечивается доступ	Земли общего пользования
10.	Иные сведения	-
4. Пояснения к сведениям об уточняемом земельном участке с кадастровым номером 21:10:200101:51 :		
1.	-	

Сведения об уточняемых земельных участках

1. Сведения о характерных точках границы уточняемого земельного участка с кадастровым номером 21:10:200101:53 :

Система координат МСК-21, зона 1					Зона № 1		
Обозначение характерных точек границ	Координаты, м				Метод определения координат	Формулы, примененные для расчета средней квадратической погрешности определения координат характерных точек границ (Mt), с подставленными в такие формулы значениями и итоговые (вычисленные) значения Mt, м	Описание закрепления точки
	содержатся в Едином государственном реестре недвижимости		определены в результате выполнения комплексных кадастровых работ				
	X	Y	X	Y			
1	2	3	4	5	6	7	8
						-	
н386У	-	-	303788.03	1218074.23	-	-	-
н387У	-	-	303792.06	1218033.92	-	-	-
н388У	-	-	303817.12	1218032.31	-	-	-
н389У	-	-	303816.18	1218074.78	-	-	-
н386У	-	-	303788.03	1218074.23	-	-	-

2. Сведения о частях границ уточняемого земельного участка с кадастровым номером 21:10:200101:53 :

Обозначение части границ		Горизонтальное проложение (S), м	Описание прохождения части границ	Сведения о согласовании местоположения границ (согласовано/спорное)
от т.	до т.			
1	2	3	4	5
н386У	н387У	40.51	-	-
н387У	н388У	25.11	-	-
н388У	н389У	42.48	-	-
н389У	н386У	28.16	-	-

3. Сведения о характеристиках уточняемого земельного участка с кадастровым номером 21:10:200101:53 :

№ п/п	Наименование характеристики земельного участка	Значение характеристики
1	2	3
1.	Адрес земельного участка	-
1.1.	Сведения о местоположении земельного участка (при отсутствии адреса) в структурированном в соответствии с федеральной информационной адресной системой виде	Российская Федерация, Чувашская Республика (Чувашия), район Ибресинский, сельское поселение Буинское, поселок городского типа Буинск, улица Чкалова, дом 4
1.2.	Дополнительные сведения о местоположении земельного участка	-
2.	Площадь земельного участка ± величина погрешности определения (вычисления) площади (P ± ΔP), м2	1100 ± 12
3.	Формула, примененная для вычисления предельной погрешности определения площади земельного участка, с подставленными значениями и итоговые (вычисленные) значения (ΔP), м2	$\Delta P = 3.5 * Mt * \sqrt{P} = 3.5 * 0,1 * \sqrt{1100} = 12$

3. Сведения о характеристиках уточняемого земельного участка с кадастровым номером 21:10:200101:53 :

№ п/п	Наименование характеристики земельного участка	Значение характеристики
1	2	3
4.	Площадь земельного участка согласно сведениям Единого государственного реестра недвижимости (Ркад), м2	1100
5.	Оценка расхождения Р и Ркад (Р - Ркад), м2	-
6.	Предельные минимальный и максимальный размеры земельного участка (Рмин и Рмакс), м2	- -
7.	Вид (виды) разрешенного использования	-
7.1.	Дополнительные сведения об использовании земельного участка	-
8.	Кадастровый или иной государственный учетный номер (инвентарный) здания, сооружения, объекта незавершенного строительства, расположенного на земельном участке	21:10:200101:165
9.	Сведения о земельных участках (землях общего пользования, территории общего пользования), посредством которых обеспечивается доступ	Земли общего пользования
10.	Иные сведения	-

4. Пояснения к сведениям об уточняемом земельном участке с кадастровым номером 21:10:200101:53 :

1.	-
----	---

Сведения об уточняемых земельных участках

1. Сведения о характерных точках границы уточняемого земельного участка с кадастровым номером 21:10:200101:54 :

Система координат МСК-21, зона 1					Зона №1		
Обозначение характерных точек границ	Координаты, м				Метод определения координат	Формулы, примененные для расчета средней квадратической погрешности определения координат характерных точек границ (Mt), с подставленными в такие формулы значениями и итоговые (вычисленные) значения Mt, м	Описание закрепления точки
	содержатся в Едином государственном реестре недвижимости		определены в результате выполнения комплексных кадастровых работ				
	X	Y	X	Y			
1	2	3	4	5	6	7	8
						-	
н390У	-	-	303730.04	1218150.56	-	-	-
н391У	-	-	303711.18	1218150.19	-	-	-
н392У	-	-	303713.16	1218087.78	-	-	-
н393У	-	-	303732.09	1218086.70	-	-	-
н394У	-	-	303731.93	1218099.45	-	-	-
н395У	-	-	303730.40	1218140.75	-	-	-
н390У	-	-	303730.04	1218150.56	-	-	-

2. Сведения о частях границ уточняемого земельного участка с кадастровым номером 21:10:200101:54 :

Обозначение части границ		Горизонтальное проложение (S), м	Описание прохождения части границ	Сведения о согласовании местоположения границ (согласовано/спорное)
от т.	до т.			
1	2	3	4	5
н390У	н391У	18.86	-	-
н391У	н392У	62.44	-	-
н392У	н393У	18.96	-	-
н393У	н394У	12.75	-	-
н394У	н395У	41.33	-	-
н395У	н390У	9.82	-	-

3. Сведения о характеристиках уточняемого земельного участка с кадастровым номером 21:10:200101:54 :

№ п/п	Наименование характеристики земельного участка	Значение характеристики
1	2	3
1.	Адрес земельного участка	-
1.1.	Сведения о местоположении земельного участка (при отсутствии адреса) в структурированном в соответствии с федеральной информационной адресной системой виде	Российская Федерация, Чувашская Республика (Чувашия), район Ибресинский, сельское поселение Буинское, поселок городского типа Буинск, улица Чкалова, дом 13
1.2.	Дополнительные сведения о местоположении земельного участка	-

3. Сведения о характеристиках уточняемого земельного участка с кадастровым номером 21:10:200101:54 :		
№ п/п	Наименование характеристики земельного участка	Значение характеристики
1	2	3
2.	Площадь земельного участка ± величина погрешности определения (вычисления) площади ($P \pm \Delta P$), м ²	1200 ± 12
3.	Формула, примененная для вычисления предельной погрешности определения площади земельного участка, с подставленными значениями и итоговые (вычисленные) значения (ΔP), м ²	$\Delta P = 3.5 * M_t * \sqrt{P} = 3.5 * 0,1 * \sqrt{1200} = 12$
4.	Площадь земельного участка согласно сведениям Единого государственного реестра недвижимости ($R_{кад}$), м ²	1200
5.	Оценка расхождения P и $R_{кад}$ ($P - R_{кад}$), м ²	-
6.	Предельные минимальный и максимальный размеры земельного участка ($R_{мин}$ и $R_{макс}$), м ²	- -
7.	Вид (виды) разрешенного использования	-
7.1.	Дополнительные сведения об использовании земельного участка	-
8.	Кадастровый или иной государственный учетный номер (инвентарный) здания, сооружения, объекта незавершенного строительства, расположенного на земельном участке	21:10:200101:128
9.	Сведения о земельных участках (землях общего пользования, территории общего пользования), посредством которых обеспечивается доступ	Земли общего пользования
10.	Иные сведения	-
4. Пояснения к сведениям об уточняемом земельном участке с кадастровым номером 21:10:200101:54 :		
1.	-	

Сведения об уточняемых земельных участках

1. Сведения о характерных точках границы уточняемого земельного участка с кадастровым номером 21:10:200101:59 :

Система координат МСК-21, зона 1

Зона №1

Обозначение характерных точек границ	Координаты, м				Метод определения координат	Формулы, примененные для расчета средней квадратической погрешности определения координат характерных точек границ (Mt), с подставленными в такие формулы значениями и итоговые (вычисленные) значения Mt, м	Описание закрепления точки
	содержатся в Едином государственном реестре недвижимости		определены в результате выполнения комплексных кадастровых работ				
	X	Y	X	Y			
1	2	3	4	5	6	7	8
						-	
н396У	-	-	303854.09	1218155.76	-	-	-
н397У	-	-	303854.04	1218170.38	-	-	-
н398У	-	-	303851.43	1218169.83	-	-	-
н399У	-	-	303833.07	1218168.41	-	-	-
н400У	-	-	303819.58	1218168.41	-	-	-
н401У	-	-	303822.12	1218124.86	-	-	-
н402У	-	-	303850.81	1218126.36	-	-	-
н403У	-	-	303854.12	1218149.88	-	-	-
н396У	-	-	303854.09	1218155.76	-	-	-

2. Сведения о частях границ уточняемого земельного участка с кадастровым номером 21:10:200101:59 :

Обозначение части границ		Горизонтальное проложение (S), м	Описание прохождения части границ	Сведения о согласовании местоположения границ (согласовано/спорное)
от т.	до т.			
1	2	3	4	5
н396У	н397У	14.62	-	-
н397У	н398У	2.67	-	-
н398У	н399У	18.41	-	-
н399У	н400У	13.49	-	-
н400У	н401У	43.62	-	-
н401У	н402У	28.73	-	-
н402У	н403У	23.75	-	-
н403У	н396У	5.88	-	-

3. Сведения о характеристиках уточняемого земельного участка с кадастровым номером 21:10:200101:59 :

№ п/п	Наименование характеристики земельного участка	Значение характеристики
1	2	3
1.	Адрес земельного участка	-

3. Сведения о характеристиках уточняемого земельного участка с кадастровым номером 21:10:200101:59 :		
№ п/п	Наименование характеристики земельного участка	Значение характеристики
1	2	3
1.1.	Сведения о местоположении земельного участка (при отсутствии адреса) в структурированном в соответствии с федеральной информационной адресной системой виде	Российская Федерация, Чувашская Республика (Чувашия), район Ибресинский, сельское поселение Буинское, поселок городского типа Буинск, улица Чкалова, дом 3
1.2.	Дополнительные сведения о местоположении земельного участка	-
2.	Площадь земельного участка \pm величина погрешности определения (вычисления) площади ($P \pm \Delta P$), м ²	1400 \pm 13
3.	Формула, примененная для вычисления предельной погрешности определения площади земельного участка, с подставленными значениями и итоговые (вычисленные) значения (ΔP), м ²	$\Delta P = 3.5 * M_t * \sqrt{P} = 3.5 * 0,1 * \sqrt{1400} = 13$
4.	Площадь земельного участка согласно сведениям Единого государственного реестра недвижимости (Ркад), м ²	1400
5.	Оценка расхождения P и Ркад (P - Ркад), м ²	-
6.	Предельные минимальный и максимальный размеры земельного участка (Рмин и Рмакс), м ²	-
7.	Вид (виды) разрешенного использования	-
7.1.	Дополнительные сведения об использовании земельного участка	-
8.	Кадастровый или иной государственный учетный номер (инвентарный) здания, сооружения, объекта незавершенного строительства, расположенного на земельном участке	21:10:200101:137
9.	Сведения о земельных участках (землях общего пользования, территории общего пользования), посредством которых обеспечивается доступ	Земли общего пользования
10.	Иные сведения	-
4. Пояснения к сведениям об уточняемом земельном участке с кадастровым номером 21:10:200101:59 :		
1.	-	

Сведения об уточняемых земельных участках

1. Сведения о характерных точках границы уточняемого земельного участка с кадастровым номером 21:10:200101:60 :

Система координат МСК-21, зона 1					Зона № 1		
Обозначение характерных точек границ	Координаты, м				Метод определения координат	Формулы, примененные для расчета средней квадратической погрешности определения координат характерных точек границ (Mt), с подставленными в такие формулы значениями и итоговые (вычисленные) значения Mt, м	Описание закрепления точки
	содержатся в Едином государственном реестре недвижимости		определены в результате выполнения комплексных кадастровых работ				
	X	Y	X	Y			
1	2	3	4	5	6	7	8
						-	
н404У	-	-	303824.42	1218080.53	-	-	-
н405У	-	-	303849.32	1218081.18	-	-	-
н402У	-	-	303850.81	1218126.36	-	-	-
н401У	-	-	303822.12	1218124.86	-	-	-
н404У	-	-	303824.42	1218080.53	-	-	-

2. Сведения о частях границ уточняемого земельного участка с кадастровым номером 21:10:200101:60 :

Обозначение части границ		Горизонтальное проложение (S), м	Описание прохождения части границ	Сведения о согласовании местоположения границ (согласовано/спорное)
от т.	до т.			
1	2	3	4	5
н404У	н405У	24.91	-	-
н405У	н402У	45.20	-	-
н402У	н401У	28.73	-	-
н401У	н404У	44.39	-	-

3. Сведения о характеристиках уточняемого земельного участка с кадастровым номером 21:10:200101:60 :

№ п/п	Наименование характеристики земельного участка	Значение характеристики
1	2	3
1.	Адрес земельного участка	-
1.1.	Сведения о местоположении земельного участка (при отсутствии адреса) в структурированном в соответствии с федеральной информационной адресной системой виде	Российская Федерация, Чувашская Республика (Чувашия), район Ибресинский, сельское поселение Буинское, поселок городского типа Буинск, улица Чкалова, дом 2
1.2.	Дополнительные сведения о местоположении земельного участка	-
2.	Площадь земельного участка ± величина погрешности определения (вычисления) площади (P ± ΔP), м ²	1200 ± 12
3.	Формула, примененная для вычисления предельной погрешности определения площади земельного участка, с подставленными значениями и итоговые (вычисленные) значения (ΔP), м ²	$\Delta P = 3.5 * M_t * \sqrt{P} = 3.5 * 0,1 * \sqrt{1200} = 12$

3. Сведения о характеристиках уточняемого земельного участка с кадастровым номером 21:10:200101:60 :

№ п/п	Наименование характеристики земельного участка	Значение характеристики
1	2	3
4.	Площадь земельного участка согласно сведениям Единого государственного реестра недвижимости (Ркад), м2	1200
5.	Оценка расхождения Р и Ркад (Р - Ркад), м2	-
6.	Предельные минимальный и максимальный размеры земельного участка (Рмин и Рмакс), м2	- -
7.	Вид (виды) разрешенного использования	-
7.1.	Дополнительные сведения об использовании земельного участка	-
8.	Кадастровый или иной государственный учетный номер (инвентарный) здания, сооружения, объекта незавершенного строительства, расположенного на земельном участке	21:10:200101:130
9.	Сведения о земельных участках (землях общего пользования, территории общего пользования), посредством которых обеспечивается доступ	Земли общего пользования
10.	Иные сведения	-

4. Пояснения к сведениям об уточняемом земельном участке с кадастровым номером 21:10:200101:60 :

1.	-
----	---

Сведения об уточняемых земельных участках

1. Сведения о характерных точках границы уточняемого земельного участка с кадастровым номером 21:10:200101:61 :

Система координат МСК-21, зона 1					Зона № 1		
Обозначение характерных точек границ	Координаты, м				Метод определения координат	Формулы, примененные для расчета средней квадратической погрешности определения координат характерных точек границ (Mt), с подставленными в такие формулы значениями и итоговые (вычисленные) значения Mt, м	Описание закрепления точки
	содержатся в Едином государственном реестре недвижимости		определены в результате выполнения комплексных кадастровых работ				
	X	Y	X	Y			
1	2	3	4	5	6	7	8
						-	
н406У	-	-	303791.55	1218095.57	-	-	-
н407У	-	-	303812.55	1218097.34	-	-	-
н408У	-	-	303808.94	1218153.35	-	-	-
н409У	-	-	303787.12	1218154.78	-	-	-
н410У	-	-	303791.05	1218117.57	-	-	-
н406У	-	-	303791.55	1218095.57	-	-	-

2. Сведения о частях границ уточняемого земельного участка с кадастровым номером 21:10:200101:61 :

Обозначение части границ		Горизонтальное проложение (S), м	Описание прохождения части границ	Сведения о согласовании местоположения границ (согласовано/спорное)
от т.	до т.			
1	2	3	4	5
-	-	-	-	-

3. Сведения о характеристиках уточняемого земельного участка с кадастровым номером 21:10:200101:61 :

№ п/п	Наименование характеристики земельного участка	Значение характеристики
1	2	3
1.	Адрес земельного участка	-
1.1.	Сведения о местоположении земельного участка (при отсутствии адреса) в структурированном в соответствии с федеральной информационной адресной системой виде	Российская Федерация, Чувашская Республика (Чувашия), район Ибресинский, сельское поселение Буинское, поселок городского типа Буинск, улица Чкалова, дом 5
1.2.	Дополнительные сведения о местоположении земельного участка	-
2.	Площадь земельного участка ± величина погрешности определения (вычисления) площади ($P \pm \Delta P$), м ²	1200 ± 12
3.	Формула, примененная для вычисления предельной погрешности определения площади земельного участка, с подставленными значениями и итоговые (вычисленные) значения (ΔP), м ²	$\Delta P = 3.5 * Mt * \sqrt{P} = 3.5 * 0,1 * \sqrt{1200} = 12$
4.	Площадь земельного участка согласно сведениям Единого государственного реестра недвижимости (Ркад), м ²	1200
5.	Оценка расхождения Р и Ркад ($P - P_{кад}$), м ²	-

3. Сведения о характеристиках уточняемого земельного участка с кадастровым номером 21:10:200101:61 :		
№ п/п	Наименование характеристики земельного участка	Значение характеристики
1	2	3
6.	Пределы минимальный и максимальный размеры земельного участка (Рмин и Рмакс), м2	- -
7.	Вид (виды) разрешенного использования	-
7.1.	Дополнительные сведения об использовании земельного участка	-
8.	Кадастровый или иной государственный учетный номер (инвентарный) здания, сооружения, объекта незавершенного строительства, расположенного на земельном участке	21:10:200101:136
9.	Сведения о земельных участках (землях общего пользования, территории общего пользования), посредством которых обеспечивается доступ	Земли общего пользования
10.	Иные сведения	-

4. Пояснения к сведениям об уточняемом земельном участке с кадастровым номером 21:10:200101:61 :

1.	-

Сведения об уточняемых земельных участках

1. Сведения о характерных точках границы уточняемого земельного участка с кадастровым номером 21:10:200101:63 :

Система координат МСК-21, зона 1					Зона №1		
Обозначение характерных точек границ	Координаты, м				Метод определения координат	Формулы, примененные для расчета средней квадратической погрешности определения координат характерных точек границ (M _t), с подставленными в такие формулы значениями и итоговые (вычисленные) значения M _t , м	Описание закрепления точки
	содержатся в Едином государственном реестре недвижимости		определены в результате выполнения комплексных работ кадастровых работ				
	X	Y	X	Y			
1	2	3	4	5	6	7	8
						-	
н411У	-	-	303767.97	1218152.80	-	-	-
н412У	-	-	303748.32	1218152.77	-	-	-
н413У	-	-	303749.19	1218141.03	-	-	-
н414У	-	-	303751.63	1218108.33	-	-	-
н415У	-	-	303752.88	1218093.23	-	-	-
н416У	-	-	303753.01	1218091.39	-	-	-
н417У	-	-	303772.44	1218091.61	-	-	-
н418У	-	-	303772.11	1218104.15	-	-	-
н419У	-	-	303770.44	1218112.28	-	-	-
н411У	-	-	303767.97	1218152.80	-	-	-

2. Сведения о частях границ уточняемого земельного участка с кадастровым номером 21:10:200101:63 :

Обозначение части границ		Горизонтальное проложение (S), м	Описание прохождения части границ	Сведения о согласовании местоположения границ (согласовано/спорное)
от т.	до т.			
1	2	3	4	5
н411У	н412У	19.65	-	-
н412У	н413У	11.77	-	-
н413У	н414У	32.79	-	-
н414У	н415У	15.15	-	-
н415У	н416У	1.84	-	-
н416У	н417У	19.43	-	-
н417У	н418У	12.54	-	-
н418У	н419У	8.30	-	-
н419У	н411У	40.60	-	-

3. Сведения о характеристиках уточняемого земельного участка с кадастровым номером 21:10:200101:63 :

№ п/п	Наименование характеристики земельного участка	Значение характеристики
1	2	3
1.	Адрес земельного участка	-

3. Сведения о характеристиках уточняемого земельного участка с кадастровым номером 21:10:200101:63 :		
№ п/п	Наименование характеристики земельного участка	Значение характеристики
1	2	3
1.1.	Сведения о местоположении земельного участка (при отсутствии адреса) в структурированном в соответствии с федеральной информационной адресной системой виде	Российская Федерация, Чувашская Республика (Чувашия), район Ибресинский, сельское поселение Буинское, поселок городского типа Буинск, улица Чкалова, дом 9
1.2.	Дополнительные сведения о местоположении земельного участка	-
2.	Площадь земельного участка \pm величина погрешности определения (вычисления) площади ($P \pm \Delta P$), м ²	1195 \pm 12
3.	Формула, примененная для вычисления предельной погрешности определения площади земельного участка, с подставленными значениями и итоговые (вычисленные) значения (ΔP), м ²	$\Delta P = 3.5 * M_t * \sqrt{P} = 3.5 * 0,1 * \sqrt{1195} = 12$
4.	Площадь земельного участка согласно сведениям Единого государственного реестра недвижимости (Ркад), м ²	1100
5.	Оценка расхождения P и Ркад (P - Ркад), м ²	95
6.	Предельные минимальный и максимальный размеры земельного участка (Рмин и Рмакс), м ²	-
7.	Вид (виды) разрешенного использования	-
7.1.	Дополнительные сведения об использовании земельного участка	-
8.	Кадастровый или иной государственный учетный номер (инвентарный) здания, сооружения, объекта незавершенного строительства, расположенного на земельном участке	21:10:200101:139
9.	Сведения о земельных участках (землях общего пользования, территории общего пользования), посредством которых обеспечивается доступ	Земли общего пользования
10.	Иные сведения	-
4. Пояснения к сведениям об уточняемом земельном участке с кадастровым номером 21:10:200101:63 :		
1.	-	

Сведения об уточняемых земельных участках

1. Сведения о характерных точках границы уточняемого земельного участка с кадастровым номером 21:10:200101:65 :

Система координат МСК-21, зона 1

Зона №1

Обозначение характерных точек границ	Координаты, м				Метод определения координат	Формулы, примененные для расчета средней квадратической погрешности определения координат характерных точек границ (Mt), с подставленными в такие формулы значениями и итоговые (вычисленные) значения Mt, м	Описание закрепления точки
	содержатся в Едином государственном реестре недвижимости		определены в результате выполнения комплексных кадастровых работ				
	X	Y	X	Y			
1	2	3	4	5	6	7	8
						-	
н420У	-	-	303378.15	1218238.78	-	-	-
н421У	-	-	303344.28	1218226.09	-	-	-
н422У	-	-	303355.34	1218194.87	-	-	-
н423У	-	-	303388.60	1218206.15	-	-	-
н420У	-	-	303378.15	1218238.78	-	-	-

2. Сведения о частях границ уточняемого земельного участка с кадастровым номером 21:10:200101:65 :

Обозначение части границ		Горизонтальное проложение (S), м	Описание прохождения части границ	Сведения о согласовании местоположения границ (согласовано/спорное)
от т.	до т.			
1	2	3	4	5
н420У	н421У	36.17	-	-
н421У	н422У	33.12	-	-
н422У	н423У	35.12	-	-
н423У	н420У	34.26	-	-

3. Сведения о характеристиках уточняемого земельного участка с кадастровым номером 21:10:200101:65 :

№ п/п	Наименование характеристики земельного участка	Значение характеристики
1	2	3
1.	Адрес земельного участка	-
1.1.	Сведения о местоположении земельного участка (при отсутствии адреса) в структурированном в соответствии с федеральной информационной адресной системой виде	Российская Федерация, Чувашская Республика (Чувашия), район Ибресинский, сельское поселение Буинское, поселок городского типа Буинск, улица Горняка, дом 27
1.2.	Дополнительные сведения о местоположении земельного участка	-
2.	Площадь земельного участка ± величина погрешности определения (вычисления) площади ($P \pm \Delta P$), м ²	1200 ± 12
3.	Формула, примененная для вычисления предельной погрешности определения площади земельного участка, с подставленными значениями и итоговые (вычисленные) значения (ΔP), м ²	$\Delta P = 3.5 * Mt * \sqrt{P} = 3.5 * 0,1 * \sqrt{1200} = 12$

3. Сведения о характеристиках уточняемого земельного участка с кадастровым номером 21:10:200101:65 :

№ п/п	Наименование характеристики земельного участка	Значение характеристики
1	2	3
4.	Площадь земельного участка согласно сведениям Единого государственного реестра недвижимости (Ркад), м2	1200
5.	Оценка расхождения Р и Ркад (Р - Ркад), м2	-
6.	Предельные минимальный и максимальный размеры земельного участка (Рмин и Рмакс), м2	- -
7.	Вид (виды) разрешенного использования	-
7.1.	Дополнительные сведения об использовании земельного участка	-
8.	Кадастровый или иной государственный учетный номер (инвентарный) здания, сооружения, объекта незавершенного строительства, расположенного на земельном участке	21:10:000000:4153
9.	Сведения о земельных участках (землях общего пользования, территории общего пользования), посредством которых обеспечивается доступ	Земли общего пользования
10.	Иные сведения	-

4. Пояснения к сведениям об уточняемом земельном участке с кадастровым номером 21:10:200101:65 :

1.	-
----	---

Сведения об уточняемых земельных участках

1. Сведения о характерных точках границы уточняемого земельного участка с кадастровым номером 21:10:200101:67 :

Система координат МСК-21, зона 1					Зона №1		
Обозначение характерных точек границ	Координаты, м				Метод определения координат	Формулы, примененные для расчета средней квадратической погрешности определения координат характерных точек границ (Mt), с подставленными в такие формулы значениями и итоговые (вычисленные) значения Mt, м	Описание закрепления точки
	содержатся в Едином государственном реестре недвижимости		определены в результате выполнения комплексных кадастровых работ				
	X	Y	X	Y			
1	2	3	4	5	6	7	8
						-	
н424У	-	-	303445.99	1218262.10	-	-	-
н425У	-	-	303416.49	1218250.76	-	-	-
н426У	-	-	303429.27	1218215.82	-	-	-
н427У	-	-	303459.61	1218226.54	-	-	-
н424У	-	-	303445.99	1218262.10	-	-	-

2. Сведения о частях границ уточняемого земельного участка с кадастровым номером 21:10:200101:67 :

Обозначение части границ		Горизонтальное проложение (S), м	Описание прохождения части границ	Сведения о согласовании местоположения границ (согласовано/спорное)
от т.	до т.			
1	2	3	4	5
н424У	н425У	31.60	-	-
н425У	н426У	37.20	-	-
н426У	н427У	32.18	-	-
н427У	н424У	38.08	-	-

3. Сведения о характеристиках уточняемого земельного участка с кадастровым номером 21:10:200101:67 :

№ п/п	Наименование характеристики земельного участка	Значение характеристики
1	2	3
1.	Адрес земельного участка	-
1.1.	Сведения о местоположении земельного участка (при отсутствии адреса) в структурированном в соответствии с федеральной информационной адресной системой виде	Российская Федерация, Чувашская Республика (Чувашия), район Ибресинский, сельское поселение Буинское, поселок городского типа Буинск, улица Горняка, дом 23
1.2.	Дополнительные сведения о местоположении земельного участка	-
2.	Площадь земельного участка ± величина погрешности определения (вычисления) площади (P ± ΔP), м ²	1200 ± 12
3.	Формула, примененная для вычисления предельной погрешности определения площади земельного участка, с подставленными значениями и итоговые (вычисленные) значения (ΔP), м ²	$\Delta P = 3.5 * Mt * \sqrt{P} = 3.5 * 0,1 * \sqrt{1200} = 12$

3. Сведения о характеристиках уточняемого земельного участка с кадастровым номером 21:10:200101:67 :

№ п/п	Наименование характеристики земельного участка	Значение характеристики
1	2	3
4.	Площадь земельного участка согласно сведениям Единого государственного реестра недвижимости (Ркад), м2	1200
5.	Оценка расхождения Р и Ркад (Р - Ркад), м2	-
6.	Предельные минимальный и максимальный размеры земельного участка (Рмин и Рмакс), м2	- -
7.	Вид (виды) разрешенного использования	-
7.1.	Дополнительные сведения об использовании земельного участка	-
8.	Кадастровый или иной государственный учетный номер (инвентарный) здания, сооружения, объекта незавершенного строительства, расположенного на земельном участке	-
9.	Сведения о земельных участках (землях общего пользования, территории общего пользования), посредством которых обеспечивается доступ	Земли общего пользования
10.	Иные сведения	-

4. Пояснения к сведениям об уточняемом земельном участке с кадастровым номером 21:10:200101:67 :

1.	-
----	---

Сведения об уточняемых земельных участках

1. Сведения о характерных точках границы уточняемого земельного участка с кадастровым номером 21:10:200101:68 :

Система координат МСК-21, зона 1					Зона №1		
Обозначение характерных точек границ	Координаты, м				Метод определения координат	Формулы, примененные для расчета средней квадратической погрешности определения координат характерных точек границ (M _t), с подставленными в такие формулы значениями и итоговые (вычисленные) значения M _t , м	Описание закрепления точки
	содержатся в Едином государственном реестре недвижимости		определены в результате выполнения комплексных кадастровых работ				
	X	Y	X	Y			
1	2	3	4	5	6	7	8
						-	
н427У	-	-	303459.61	1218226.54	-	-	-
н428У	-	-	303499.71	1218242.86	-	-	-
н429У	-	-	303498.86	1218245.77	-	-	-
н430У	-	-	303489.61	1218277.51	-	-	-
н431У	-	-	303481.59	1218298.47	-	-	-
н432У	-	-	303438.30	1218283.58	-	-	-
н433У	-	-	303442.66	1218271.11	-	-	-
н424У	-	-	303445.99	1218262.10	-	-	-
н427У	-	-	303459.61	1218226.54	-	-	-

2. Сведения о частях границ уточняемого земельного участка с кадастровым номером 21:10:200101:68 :

Обозначение части границ		Горизонтальное проложение (S), м	Описание прохождения части границ	Сведения о согласовании местоположения границ (согласовано/спорное)
от т.	до т.			
1	2	3	4	5
н427У	н428У	43.29	-	-
н428У	н429У	3.03	-	-
н429У	н430У	33.06	-	-
н430У	н431У	22.44	-	-
н431У	н432У	45.78	-	-
н432У	н433У	13.21	-	-
н433У	н424У	9.61	-	-
н424У	н427У	38.08	-	-

3. Сведения о характеристиках уточняемого земельного участка с кадастровым номером 21:10:200101:68 :

№ п/п	Наименование характеристики земельного участка	Значение характеристики
1	2	3
1.	Адрес земельного участка	-

3. Сведения о характеристиках уточняемого земельного участка с кадастровым номером 21:10:200101:68 :		
№ п/п	Наименование характеристики земельного участка	Значение характеристики
1	2	3
1.1.	Сведения о местоположении земельного участка (при отсутствии адреса) в структурированном в соответствии с федеральной информационной адресной системой виде	Российская Федерация, Чувашская Республика (Чувашия), район Ибресинский, сельское поселение Буинское, поселок городского типа Буинск, улица Горняка, дом 21
1.2.	Дополнительные сведения о местоположении земельного участка	-
2.	Площадь земельного участка \pm величина погрешности определения (вычисления) площади ($P \pm \Delta P$), м ²	2700 \pm 18
3.	Формула, примененная для вычисления предельной погрешности определения площади земельного участка, с подставленными значениями и итоговые (вычисленные) значения (ΔP), м ²	$\Delta P = 3.5 * M_t * \sqrt{P} = 3.5 * 0,1 * \sqrt{2700} = 18$
4.	Площадь земельного участка согласно сведениям Единого государственного реестра недвижимости (Ркад), м ²	2700
5.	Оценка расхождения P и Ркад (P - Ркад), м ²	-
6.	Предельные минимальный и максимальный размеры земельного участка (Рмин и Рмакс), м ²	-
7.	Вид (виды) разрешенного использования	-
7.1.	Дополнительные сведения об использовании земельного участка	-
8.	Кадастровый или иной государственный учетный номер (инвентарный) здания, сооружения, объекта незавершенного строительства, расположенного на земельном участке	-
9.	Сведения о земельных участках (землях общего пользования, территории общего пользования), посредством которых обеспечивается доступ	Земли общего пользования
10.	Иные сведения	-
4. Пояснения к сведениям об уточняемом земельном участке с кадастровым номером 21:10:200101:68 :		
1.	-	

Сведения об уточняемых земельных участках

1. Сведения о характерных точках границы уточняемого земельного участка с кадастровым номером 21:10:200101:70 :

Система координат МСК-21, зона 1					Зона №1		
Обозначение характерных точек границ	Координаты, м				Метод определения координат	Формулы, примененные для расчета средней квадратической погрешности определения координат характерных точек границ (Mt), с подставленными в такие формулы значениями и итоговые (вычисленные) значения Mt, м	Описание закрепления точки
	содержатся в Едином государственном реестре недвижимости		определены в результате выполнения комплексных кадастровых работ				
	X	Y	X	Y			
1	2	3	4	5	6	7	8
						-	
н434У	-	-	303517.72	1218276.67	-	-	-
н435У	-	-	303511.73	1218274.71	-	-	-
н436У	-	-	303507.50	1218283.50	-	-	-
н430У	-	-	303489.61	1218277.51	-	-	-
н429У	-	-	303498.86	1218245.77	-	-	-
н437У	-	-	303525.26	1218257.61	-	-	-
н434У	-	-	303517.72	1218276.67	-	-	-

2. Сведения о частях границ уточняемого земельного участка с кадастровым номером 21:10:200101:70 :

Обозначение части границ		Горизонтальное проложение (S), м	Описание прохождения части границ	Сведения о согласовании местоположения границ (согласовано/спорное)
от т.	до т.			
1	2	3	4	5
н434У	н435У	6.30	-	-
н435У	н436У	9.75	-	-
н436У	н430У	18.87	-	-
н430У	н429У	33.06	-	-
н429У	н437У	28.93	-	-
н437У	н434У	20.50	-	-

3. Сведения о характеристиках уточняемого земельного участка с кадастровым номером 21:10:200101:70 :

№ п/п	Наименование характеристики земельного участка	Значение характеристики
1	2	3
1.	Адрес земельного участка	-
1.1.	Сведения о местоположении земельного участка (при отсутствии адреса) в структурированном в соответствии с федеральной информационной адресной системой виде	Российская Федерация, Чувашская Республика (Чувашия), район Ибресинский, сельское поселение Буинское, поселок городского типа Буинск, улица Горняка, дом 17а
1.2.	Дополнительные сведения о местоположении земельного участка	-

3. Сведения о характеристиках уточняемого земельного участка с кадастровым номером 21:10:200101:70 :		
№ п/п	Наименование характеристики земельного участка	Значение характеристики
1	2	3
2.	Площадь земельного участка ± величина погрешности определения (вычисления) площади ($P \pm \Delta P$), м ²	800 ± 10
3.	Формула, примененная для вычисления предельной погрешности определения площади земельного участка, с подставленными значениями и итоговые (вычисленные) значения (ΔP), м ²	$\Delta P = 3.5 * M_t * \sqrt{P} = 3.5 * 0,1 * \sqrt{800} = 10$
4.	Площадь земельного участка согласно сведениям Единого государственного реестра недвижимости ($P_{\text{кад}}$), м ²	800
5.	Оценка расхождения P и $P_{\text{кад}}$ ($P - P_{\text{кад}}$), м ²	-
6.	Предельные минимальный и максимальный размеры земельного участка ($P_{\text{мин}}$ и $P_{\text{макс}}$), м ²	- -
7.	Вид (виды) разрешенного использования	-
7.1.	Дополнительные сведения об использовании земельного участка	-
8.	Кадастровый или иной государственный учетный номер (инвентарный) здания, сооружения, объекта незавершенного строительства, расположенного на земельном участке	21:10:000000:4141
9.	Сведения о земельных участках (землях общего пользования, территории общего пользования), посредством которых обеспечивается доступ	Земли общего пользования
10.	Иные сведения	-
4. Пояснения к сведениям об уточняемом земельном участке с кадастровым номером 21:10:200101:70 :		
1.	-	

Сведения об уточняемых земельных участках

1. Сведения о характерных точках границы уточняемого земельного участка с кадастровым номером 21:10:200101:77 :

Система координат МСК-21, зона 1

Зона №1

Обозначение характерных точек границ	Координаты, м				Метод определения координат	Формулы, примененные для расчета средней квадратической погрешности определения координат характерных точек границ (M _t), с подставленными в такие формулы значениями и итоговые (вычисленные) значения M _t , м	Описание закрепления точки
	содержатся в Едином государственном реестре недвижимости		определены в результате выполнения комплексных работ кадастровых работ				
	X	Y	X	Y			
1	2	3	4	5	6	7	8
						-	
н438У	-	-	303859.91	1218171.62	-	-	-
н397У	-	-	303854.04	1218170.38	-	-	-
н396У	-	-	303854.09	1218155.76	-	-	-
н439У	-	-	303886.40	1218155.62	-	-	-
н440У	-	-	303885.78	1218177.88	-	-	-
н441У	-	-	303884.83	1218196.29	-	-	-
н442У	-	-	303856.84	1218197.60	-	-	-
н443У	-	-	303857.65	1218182.56	-	-	-
н444У	-	-	303859.71	1218176.81	-	-	-
н438У	-	-	303859.91	1218171.62	-	-	-

2. Сведения о частях границ уточняемого земельного участка с кадастровым номером 21:10:200101:77 :

Обозначение части границ		Горизонтальное проложение (S), м	Описание прохождения части границ	Сведения о согласовании местоположения границ (согласовано/спорное)
от т.	до т.			
1	2	3	4	5
н438У	н397У	6.00	-	-
н397У	н396У	14.62	-	-
н396У	н439У	32.31	-	-
н439У	н440У	22.27	-	-
н440У	н441У	18.43	-	-
н441У	н442У	28.02	-	-
н442У	н443У	15.06	-	-
н443У	н444У	6.11	-	-
н444У	н438У	5.19	-	-

3. Сведения о характеристиках уточняемого земельного участка с кадастровым номером 21:10:200101:77 :

№ п/п	Наименование характеристики земельного участка	Значение характеристики
1	2	3
1.	Адрес земельного участка	-

3. Сведения о характеристиках уточняемого земельного участка с кадастровым номером 21:10:200101:77 :		
№ п/п	Наименование характеристики земельного участка	Значение характеристики
1	2	3
1.1.	Сведения о местоположении земельного участка (при отсутствии адреса) в структурированном в соответствии с федеральной информационной адресной системой виде	Российская Федерация, Чувашская Республика (Чувашия), район Ибресинский, сельское поселение Буинское, поселок городского типа Буинск, улица Горняка, дом 16
1.2.	Дополнительные сведения о местоположении земельного участка	-
2.	Площадь земельного участка \pm величина погрешности определения (вычисления) площади ($P \pm \Delta P$), м ²	1200 \pm 12
3.	Формула, примененная для вычисления предельной погрешности определения площади земельного участка, с подставленными значениями и итоговые (вычисленные) значения (ΔP), м ²	$\Delta P = 3.5 * M_t * \sqrt{P} = 3.5 * 0,1 * \sqrt{1200} = 12$
4.	Площадь земельного участка согласно сведениям Единого государственного реестра недвижимости (Ркад), м ²	1200
5.	Оценка расхождения P и Ркад (P - Ркад), м ²	-
6.	Предельные минимальный и максимальный размеры земельного участка (Рмин и Рмакс), м ²	-
7.	Вид (виды) разрешенного использования	-
7.1.	Дополнительные сведения об использовании земельного участка	-
8.	Кадастровый или иной государственный учетный номер (инвентарный) здания, сооружения, объекта незавершенного строительства, расположенного на земельном участке	-
9.	Сведения о земельных участках (землях общего пользования, территории общего пользования), посредством которых обеспечивается доступ	Земли общего пользования
10.	Иные сведения	-
4. Пояснения к сведениям об уточняемом земельном участке с кадастровым номером 21:10:200101:77 :		
1.	-	

Сведения об уточняемых земельных участках

1. Сведения о характерных точках границы уточняемого земельного участка с кадастровым номером 21:10:200101:80 :

Система координат МСК-21, зона 1					Зона №1		
Обозначение характерных точек границ	Координаты, м				Метод определения координат	Формулы, примененные для расчета средней квадратической погрешности определения координат характерных точек границ (M _t), с подставленными в такие формулы значениями и итоговые (вычисленные) значения M _t , м	Описание закрепления точки
	содержатся в Едином государственном реестре недвижимости		определены в результате выполнения комплексных кадастровых работ				
	X	Y	X	Y			
1	2	3	4	5	6	7	8
						-	
н445У	-	-	303700.56	1218186.79	-	-	-
н446У	-	-	303660.80	1218185.84	-	-	-
н447У	-	-	303661.14	1218161.91	-	-	-
н448У	-	-	303667.50	1218148.24	-	-	-
н449У	-	-	303683.60	1218148.71	-	-	-
н450У	-	-	303683.60	1218164.29	-	-	-
н451У	-	-	303700.56	1218164.73	-	-	-
н445У	-	-	303700.56	1218186.79	-	-	-

2. Сведения о частях границ уточняемого земельного участка с кадастровым номером 21:10:200101:80 :

Обозначение части границ		Горизонтальное проложение (S), м	Описание прохождения части границ	Сведения о согласовании местоположения границ (согласовано/спорное)
от т.	до т.			
1	2	3	4	5
н445У	н446У	39.77	-	-
н446У	н447У	23.93	-	-
н447У	н448У	15.08	-	-
н448У	н449У	16.11	-	-
н449У	н450У	15.58	-	-
н450У	н451У	16.97	-	-
н451У	н445У	22.06	-	-

3. Сведения о характеристиках уточняемого земельного участка с кадастровым номером 21:10:200101:80 :

№ п/п	Наименование характеристики земельного участка	Значение характеристики
1	2	3
1.	Адрес земельного участка	-
1.1.	Сведения о местоположении земельного участка (при отсутствии адреса) в структурированном в соответствии с федеральной информационной адресной системой виде	Российская Федерация, Чувашская Республика (Чувашия), район Ибресинский, сельское поселение Буинское, поселок городского типа Буинск, улица Горняка, дом 22

3. Сведения о характеристиках уточняемого земельного участка с кадастровым номером 21:10:200101:80 :		
№ п/п	Наименование характеристики земельного участка	Значение характеристики
1	2	3
1.2.	Дополнительные сведения о местоположении земельного участка	-
2.	Площадь земельного участка \pm величина погрешности определения (вычисления) площади ($P \pm \Delta P$), м ²	1182 \pm 12
3.	Формула, примененная для вычисления предельной погрешности определения площади земельного участка, с подставленными значениями и итоговые (вычисленные) значения (ΔP), м ²	$\Delta P = 3.5 * M_t * \sqrt{P} = 3.5 * 0,1 * \sqrt{1182} = 12$
4.	Площадь земельного участка согласно сведениям Единого государственного реестра недвижимости ($P_{\text{кад}}$), м ²	1182
5.	Оценка расхождения P и $P_{\text{кад}}$ ($P - P_{\text{кад}}$), м ²	-
6.	Предельные минимальный и максимальный размеры земельного участка ($P_{\text{мин}}$ и $P_{\text{макс}}$), м ²	- -
7.	Вид (виды) разрешенного использования	-
7.1.	Дополнительные сведения об использовании земельного участка	-
8.	Кадастровый или иной государственный учетный номер (инвентарный) здания, сооружения, объекта незавершенного строительства, расположенного на земельном участке	21:10:000000:4150
9.	Сведения о земельных участках (землях общего пользования, территории общего пользования), посредством которых обеспечивается доступ	Земли общего пользования
10.	Иные сведения	-
4. Пояснения к сведениям об уточняемом земельном участке с кадастровым номером 21:10:200101:80 :		
1.	-	

Сведения об уточняемых земельных участках

1. Сведения о характерных точках границы уточняемого земельного участка с кадастровым номером 21:10:200101:81 :

Система координат МСК-21, зона 1					Зона №1		
Обозначение характерных точек границ	Координаты, м				Метод определения координат	Формулы, примененные для расчета средней квадратической погрешности определения координат характерных точек границ (Mt), с подставленными в такие формулы значениями и итоговые (вычисленные) значения Mt, м	Описание закрепления точки
	содержатся в Едином государственном реестре недвижимости		определены в результате выполнения комплексных кадастровых работ				
	X	Y	X	Y			
1	2	3	4	5	6	7	8
						-	
н322У	-	-	303655.29	1218006.71	-	-	-
н321У	-	-	303655.17	1218016.51	-	-	-
н452У	-	-	303624.66	1218016.37	-	-	-
н453У	-	-	303624.67	1218014.30	-	-	-
н324У	-	-	303624.79	1218006.53	-	-	-
н322У	-	-	303655.29	1218006.71	-	-	-

2. Сведения о частях границ уточняемого земельного участка с кадастровым номером 21:10:200101:81 :

Обозначение части границ		Горизонтальное проложение (S), м	Описание прохождения части границ	Сведения о согласовании местоположения границ (согласовано/спорное)
от т.	до т.			
1	2	3	4	5
н322У	н321У	9.80	-	-
н321У	н452У	30.51	-	-
н452У	н453У	2.07	-	-
н453У	н324У	7.77	-	-
н324У	н322У	30.50	-	-

3. Сведения о характеристиках уточняемого земельного участка с кадастровым номером 21:10:200101:81 :

№ п/п	Наименование характеристики земельного участка	Значение характеристики
1	2	3
1.	Адрес земельного участка	-
1.1.	Сведения о местоположении земельного участка (при отсутствии адреса) в структурированном в соответствии с федеральной информационной адресной системой виде	Российская Федерация, Чувашская Республика (Чувашия), район Ибресинский, сельское поселение Буинское, поселок городского типа Буинск, улица 40 лет Октября, дом 21
1.2.	Дополнительные сведения о местоположении земельного участка	-
2.	Площадь земельного участка ± величина погрешности определения (вычисления) площади ($P \pm \Delta P$), м ²	300 ± 6

3. Сведения о характеристиках уточняемого земельного участка с кадастровым номером 21:10:200101:81 :		
№ п/п	Наименование характеристики земельного участка	Значение характеристики
1	2	3
3.	Формула, примененная для вычисления предельной погрешности определения площади земельного участка, с подставленными значениями и итоговые (вычисленные) значения (ΔP), м ²	$\Delta P = 3.5 * M_t * \sqrt{P} = 3.5 * 0,1 * \sqrt{300} = 6$
4.	Площадь земельного участка согласно сведениям Единого государственного реестра недвижимости (Ркад), м ²	300
5.	Оценка расхождения Р и Ркад (Р - Ркад), м ²	-
6.	Предельные минимальный и максимальный размеры земельного участка (Рмин и Рмакс), м ²	- -
7.	Вид (виды) разрешенного использования	-
7.1.	Дополнительные сведения об использовании земельного участка	-
8.	Кадастровый или иной государственный учетный номер (инвентарный) здания, сооружения, объекта незавершенного строительства, расположенного на земельном участке	-
9.	Сведения о земельных участках (землях общего пользования, территории общего пользования), посредством которых обеспечивается доступ	Земли общего пользования
10.	Иные сведения	-
4. Пояснения к сведениям об уточняемом земельном участке с кадастровым номером 21:10:200101:81 :		
1.	-	

Сведения об уточняемых земельных участках

1. Сведения о характерных точках границы уточняемого земельного участка с кадастровым номером 21:10:200101:82 :

Система координат МСК-21, зона 1					Зона № 1		
Обозначение характерных точек границ	Координаты, м				Метод определения координат	Формулы, примененные для расчета средней квадратической погрешности определения координат характерных точек границ (Mt), с подставленными в такие формулы значениями и итоговые (вычисленные) значения Mt, м	Описание закрепления точки
	содержатся в Едином государственном реестре недвижимости		определены в результате выполнения комплексных кадастровых работ				
	X	Y	X	Y			
1	2	3	4	5	6	7	8
						-	
н247У	-	-	303591.24	1217893.79	-	-	-
н454У	-	-	303593.13	1217879.82	-	-	-
н455У	-	-	303626.11	1217880.61	-	-	-
н245У	-	-	303624.93	1217896.47	-	-	-
н247У	-	-	303591.24	1217893.79	-	-	-

2. Сведения о частях границ уточняемого земельного участка с кадастровым номером 21:10:200101:82 :

Обозначение части границ		Горизонтальное проложение (S), м	Описание прохождения части границ	Сведения о согласовании местоположения границ (согласовано/спорное)
от т.	до т.			
1	2	3	4	5
н247У	н454У	14.10	-	-
н454У	н455У	32.99	-	-
н455У	н245У	15.90	-	-
н245У	н247У	33.80	-	-

3. Сведения о характеристиках уточняемого земельного участка с кадастровым номером 21:10:200101:82 :

№ п/п	Наименование характеристики земельного участка	Значение характеристики
1	2	3
1.	Адрес земельного участка	-
1.1.	Сведения о местоположении земельного участка (при отсутствии адреса) в структурированном в соответствии с федеральной информационной адресной системой виде	Российская Федерация, Чувашская Республика (Чувашия), район Ибресинский, сельское поселение Буинское, поселок городского типа Буинск, улица 40 лет Октября, дом 22
1.2.	Дополнительные сведения о местоположении земельного участка	-
2.	Площадь земельного участка ± величина погрешности определения (вычисления) площади (P ± ΔP), м2	500 ± 8
3.	Формула, примененная для вычисления предельной погрешности определения площади земельного участка, с подставленными значениями и итоговые (вычисленные) значения (ΔP), м2	$\Delta P = 3.5 * Mt * \sqrt{P} = 3.5 * 0,1 * \sqrt{500} = 8$

3. Сведения о характеристиках уточняемого земельного участка с кадастровым номером 21:10:200101:82 :

№ п/п	Наименование характеристики земельного участка	Значение характеристики
1	2	3
4.	Площадь земельного участка согласно сведениям Единого государственного реестра недвижимости (Ркад), м2	500
5.	Оценка расхождения Р и Ркад (Р - Ркад), м2	-
6.	Предельные минимальный и максимальный размеры земельного участка (Рмин и Рмакс), м2	- -
7.	Вид (виды) разрешенного использования	-
7.1.	Дополнительные сведения об использовании земельного участка	-
8.	Кадастровый или иной государственный учетный номер (инвентарный) здания, сооружения, объекта незавершенного строительства, расположенного на земельном участке	-
9.	Сведения о земельных участках (землях общего пользования, территории общего пользования), посредством которых обеспечивается доступ	Земли общего пользования
10.	Иные сведения	-

4. Пояснения к сведениям об уточняемом земельном участке с кадастровым номером 21:10:200101:82 :

1.	-
----	---

Сведения об уточняемых земельных участках

1. Сведения о характерных точках границы уточняемого земельного участка с кадастровым номером 21:10:200101:83 :

Система координат МСК-21, зона 1					Зона №1		
Обозначение характерных точек границ	Координаты, м				Метод определения координат	Формулы, примененные для расчета средней квадратической погрешности определения координат характерных точек границ (M _t), с подставленными в такие формулы значениями и итоговые (вычисленные) значения M _t , м	Описание закрепления точки
	содержатся в Едином государственном реестре недвижимости		определены в результате выполнения комплексных кадастровых работ				
	X	Y	X	Y			
1	2	3	4	5	6	7	8
						-	
н226У	-	-	303362.65	1217902.00	-	-	-
н225У	-	-	303363.21	1217893.95	-	-	-
н456У	-	-	303363.51	1217889.74	-	-	-
н457У	-	-	303396.25	1217890.16	-	-	-
н230У	-	-	303395.94	1217900.74	-	-	-
н228У	-	-	303395.90	1217902.13	-	-	-
н226У	-	-	303362.65	1217902.00	-	-	-

2. Сведения о частях границ уточняемого земельного участка с кадастровым номером 21:10:200101:83 :

Обозначение части границ		Горизонтальное проложение (S), м	Описание прохождения части границ	Сведения о согласовании местоположения границ (согласовано/спорное)
от т.	до т.			
1	2	3	4	5
н226У	н225У	8.07	-	-
н225У	н456У	4.22	-	-
н456У	н457У	32.74	-	-
н457У	н230У	10.58	-	-
н230У	н228У	1.39	-	-
н228У	н226У	33.25	-	-

3. Сведения о характеристиках уточняемого земельного участка с кадастровым номером 21:10:200101:83 :

№ п/п	Наименование характеристики земельного участка	Значение характеристики
1	2	3
1.	Адрес земельного участка	-
1.1.	Сведения о местоположении земельного участка (при отсутствии адреса) в структурированном в соответствии с федеральной информационной адресной системой виде	Российская Федерация, Чувашская Республика (Чувашия), район Ибресинский, сельское поселение Буинское, поселок городского типа Буинск, улица 40 лет Октября, дом 36
1.2.	Дополнительные сведения о местоположении земельного участка	-

3. Сведения о характеристиках уточняемого земельного участка с кадастровым номером 21:10:200101:83 :		
№ п/п	Наименование характеристики земельного участка	Значение характеристики
1	2	3
2.	Площадь земельного участка \pm величина погрешности определения (вычисления) площади ($P \pm \Delta P$), м ²	400 \pm 7
3.	Формула, примененная для вычисления предельной погрешности определения площади земельного участка, с подставленными значениями и итоговые (вычисленные) значения (ΔP), м ²	$\Delta P = 3.5 * M_t * \sqrt{P} = 3.5 * 0,1 * \sqrt{400} = 7$
4.	Площадь земельного участка согласно сведениям Единого государственного реестра недвижимости ($P_{\text{кад}}$), м ²	400
5.	Оценка расхождения P и $P_{\text{кад}}$ ($P - P_{\text{кад}}$), м ²	-
6.	Предельные минимальный и максимальный размеры земельного участка ($P_{\text{мин}}$ и $P_{\text{макс}}$), м ²	- -
7.	Вид (виды) разрешенного использования	-
7.1.	Дополнительные сведения об использовании земельного участка	-
8.	Кадастровый или иной государственный учетный номер (инвентарный) здания, сооружения, объекта незавершенного строительства, расположенного на земельном участке	-
9.	Сведения о земельных участках (землях общего пользования, территории общего пользования), посредством которых обеспечивается доступ	Земли общего пользования
10.	Иные сведения	-
4. Пояснения к сведениям об уточняемом земельном участке с кадастровым номером 21:10:200101:83 :		
1.	-	

Сведения об уточняемых земельных участках

1. Сведения о характерных точках границы уточняемого земельного участка с кадастровым номером 21:10:200101:84 :

Система координат МСК-21, зона 1					Зона № 1		
Обозначение характерных точек границ	Координаты, м				Метод определения координат	Формулы, примененные для расчета средней квадратической погрешности определения координат характерных точек границ (Mt), с подставленными в такие формулы значениями и итоговые (вычисленные) значения Mt, м	Описание закрепления точки
	содержатся в Едином государственном реестре недвижимости		определены в результате выполнения комплексных кадастровых работ				
	X	Y	X	Y			
1	2	3	4	5	6	7	8
						-	
н230У	-	-	303395.94	1217900.74	-	-	-
н457У	-	-	303396.25	1217890.16	-	-	-
н233У	-	-	303427.37	1217890.02	-	-	-
н231У	-	-	303427.37	1217900.37	-	-	-
н230У	-	-	303395.94	1217900.74	-	-	-

2. Сведения о частях границ уточняемого земельного участка с кадастровым номером 21:10:200101:84 :

Обозначение части границ		Горизонтальное проложение (S), м	Описание прохождения части границ	Сведения о согласовании местоположения границ (согласовано/спорное)
от т.	до т.			
1	2	3	4	5
н230У	н457У	10.58	-	-
н457У	н233У	31.12	-	-
н233У	н231У	10.35	-	-
н231У	н230У	31.43	-	-

3. Сведения о характеристиках уточняемого земельного участка с кадастровым номером 21:10:200101:84 :

№ п/п	Наименование характеристики земельного участка	Значение характеристики
1	2	3
1.	Адрес земельного участка	-
1.1.	Сведения о местоположении земельного участка (при отсутствии адреса) в структурированном в соответствии с федеральной информационной адресной системой виде	Российская Федерация, Чувашская Республика (Чувашия), район Ибресинский, сельское поселение Буинское, поселок городского типа Буинск, улица 40 лет Октября, дом 34
1.2.	Дополнительные сведения о местоположении земельного участка	-
2.	Площадь земельного участка ± величина погрешности определения (вычисления) площади (P ± ΔP), м2	327 ± 6
3.	Формула, примененная для вычисления предельной погрешности определения площади земельного участка, с подставленными значениями и итоговые (вычисленные) значения (ΔP), м2	$\Delta P = 3.5 * Mt * \sqrt{P} = 3.5 * 0,1 * \sqrt{327} = 6$

3. Сведения о характеристиках уточняемого земельного участка с кадастровым номером 21:10:200101:84 :

№ п/п	Наименование характеристики земельного участка	Значение характеристики
1	2	3
4.	Площадь земельного участка согласно сведениям Единого государственного реестра недвижимости (Ркад), м2	300
5.	Оценка расхождения Р и Ркад (Р - Ркад), м2	27
6.	Предельные минимальный и максимальный размеры земельного участка (Рмин и Рмакс), м2	- -
7.	Вид (виды) разрешенного использования	-
7.1.	Дополнительные сведения об использовании земельного участка	-
8.	Кадастровый или иной государственный учетный номер (инвентарный) здания, сооружения, объекта незавершенного строительства, расположенного на земельном участке	-
9.	Сведения о земельных участках (землях общего пользования, территории общего пользования), посредством которых обеспечивается доступ	Земли общего пользования
10.	Иные сведения	-

4. Пояснения к сведениям об уточняемом земельном участке с кадастровым номером 21:10:200101:84 :

1.	-
----	---

Сведения об уточняемых земельных участках

1. Сведения о характерных точках границы уточняемого земельного участка с кадастровым номером 21:10:200101:85 :

Система координат МСК-21, зона 1					Зона № 1		
Обозначение характерных точек границ	Координаты, м				Метод определения координат	Формулы, примененные для расчета средней квадратической погрешности определения координат характерных точек границ (Mt), с подставленными в такие формулы значениями и итоговые (вычисленные) значения Mt, м	Описание закрепления точки
	содержатся в Едином государственном реестре недвижимости		определены в результате выполнения комплексных кадастровых работ				
	X	Y	X	Y			
1	2	3	4	5	6	7	8
						-	
н293У	-	-	303974.85	1218007.18	-	-	-
н458У	-	-	303974.07	1218018.17	-	-	-
н304У	-	-	303938.48	1218016.97	-	-	-
н294У	-	-	303939.78	1218005.42	-	-	-
н293У	-	-	303974.85	1218007.18	-	-	-

2. Сведения о частях границ уточняемого земельного участка с кадастровым номером 21:10:200101:85 :

Обозначение части границ		Горизонтальное проложение (S), м	Описание прохождения части границ	Сведения о согласовании местоположения границ (согласовано/спорное)
от т.	до т.			
1	2	3	4	5
н293У	н458У	11.02	-	-
н458У	н304У	35.61	-	-
н304У	н294У	11.62	-	-
н294У	н293У	35.11	-	-

3. Сведения о характеристиках уточняемого земельного участка с кадастровым номером 21:10:200101:85 :

№ п/п	Наименование характеристики земельного участка	Значение характеристики
1	2	3
1.	Адрес земельного участка	-
1.1.	Сведения о местоположении земельного участка (при отсутствии адреса) в структурированном в соответствии с федеральной информационной адресной системой виде	Российская Федерация, Чувашская Республика (Чувашия), район Ибресинский, сельское поселение Буинское, поселок городского типа Буинск, улица 40 лет Октября, дом 1
1.2.	Дополнительные сведения о местоположении земельного участка	-
2.	Площадь земельного участка ± величина погрешности определения (вычисления) площади (P ± ΔP), м2	400 ± 7
3.	Формула, примененная для вычисления предельной погрешности определения площади земельного участка, с подставленными значениями и итоговые (вычисленные) значения (ΔP), м2	$\Delta P = 3.5 * M_t * \sqrt{P} = 3.5 * 0,1 * \sqrt{400} = 7$

3. Сведения о характеристиках уточняемого земельного участка с кадастровым номером 21:10:200101:85 :

№ п/п	Наименование характеристики земельного участка	Значение характеристики
1	2	3
4.	Площадь земельного участка согласно сведениям Единого государственного реестра недвижимости (Ркад), м2	400
5.	Оценка расхождения Р и Ркад (Р - Ркад), м2	-
6.	Предельные минимальный и максимальный размеры земельного участка (Рмин и Рмакс), м2	- -
7.	Вид (виды) разрешенного использования	-
7.1.	Дополнительные сведения об использовании земельного участка	-
8.	Кадастровый или иной государственный учетный номер (инвентарный) здания, сооружения, объекта незавершенного строительства, расположенного на земельном участке	-
9.	Сведения о земельных участках (землях общего пользования, территории общего пользования), посредством которых обеспечивается доступ	Земли общего пользования
10.	Иные сведения	-

4. Пояснения к сведениям об уточняемом земельном участке с кадастровым номером 21:10:200101:85 :

1.	-
----	---

Сведения об уточняемых земельных участках

1. Сведения о характерных точках границы уточняемого земельного участка с кадастровым номером 21:10:200101:86 :

Система координат МСК-21, зона 1					Зона № 1		
Обозначение характерных точек границ	Координаты, м				Метод определения координат	Формулы, примененные для расчета средней квадратической погрешности определения координат характерных точек границ (Mt), с подставленными в такие формулы значениями и итоговые (вычисленные) значения Mt, м	Описание закрепления точки
	содержатся в Едином государственном реестре недвижимости		определены в результате выполнения комплексных кадастровых работ				
	X	Y	X	Y			
1	2	3	4	5	6	7	8
						-	
н308У	-	-	303892.60	1218000.12	-	-	-
н280У	-	-	303892.38	1218008.20	-	-	-
н286У	-	-	303853.61	1218007.62	-	-	-
н310У	-	-	303853.50	1218000.31	-	-	-
н308У	-	-	303892.60	1218000.12	-	-	-

2. Сведения о частях границ уточняемого земельного участка с кадастровым номером 21:10:200101:86 :

Обозначение части границ		Горизонтальное проложение (S), м	Описание прохождения части границ	Сведения о согласовании местоположения границ (согласовано/спорное)
от т.	до т.			
1	2	3	4	5
н308У	н280У	8.08	-	-
н280У	н286У	38.77	-	-
н286У	н310У	7.31	-	-
н310У	н308У	39.10	-	-

3. Сведения о характеристиках уточняемого земельного участка с кадастровым номером 21:10:200101:86 :

№ п/п	Наименование характеристики земельного участка	Значение характеристики
1	2	3
1.	Адрес земельного участка	-
1.1.	Сведения о местоположении земельного участка (при отсутствии адреса) в структурированном в соответствии с федеральной информационной адресной системой виде	Российская Федерация, Чувашская Республика (Чувашия), район Ибресинский, сельское поселение Буинское, поселок городского типа Буинск, улица 40 лет Октября, дом 7
1.2.	Дополнительные сведения о местоположении земельного участка	-
2.	Площадь земельного участка ± величина погрешности определения (вычисления) площади (P ± ΔP), м ²	300 ± 6
3.	Формула, примененная для вычисления предельной погрешности определения площади земельного участка, с подставленными значениями и итоговые (вычисленные) значения (ΔP), м ²	$\Delta P = 3.5 * M_t * \sqrt{P} = 3.5 * 0,1 * \sqrt{300} = 6$

3. Сведения о характеристиках уточняемого земельного участка с кадастровым номером 21:10:200101:86 :		
№ п/п	Наименование характеристики земельного участка	Значение характеристики
1	2	3
4.	Площадь земельного участка согласно сведениям Единого государственного реестра недвижимости (Ркад), м2	300
5.	Оценка расхождения Р и Ркад (Р - Ркад), м2	-
6.	Предельные минимальный и максимальный размеры земельного участка (Рмин и Рмакс), м2	- -
7.	Вид (виды) разрешенного использования	-
7.1.	Дополнительные сведения об использовании земельного участка	-
8.	Кадастровый или иной государственный учетный номер (инвентарный) здания, сооружения, объекта незавершенного строительства, расположенного на земельном участке	-
9.	Сведения о земельных участках (землях общего пользования, территории общего пользования), посредством которых обеспечивается доступ	Земли общего пользования
10.	Иные сведения	-

4. Пояснения к сведениям об уточняемом земельном участке с кадастровым номером 21:10:200101:86 :

1.	-

Сведения об уточняемых земельных участках

1. Сведения о характерных точках границы уточняемого земельного участка с кадастровым номером 21:10:200101:87 :

Система координат МСК-21, зона 1					Зона № 1		
Обозначение характерных точек границ	Координаты, м				Метод определения координат	Формулы, примененные для расчета средней квадратической погрешности определения координат характерных точек границ (Mt), с подставленными в такие формулы значениями и итоговые (вычисленные) значения Mt, м	Описание закрепления точки
	содержатся в Едином государственном реестре недвижимости		определены в результате выполнения комплексных кадастровых работ				
	X	Y	X	Y			
1	2	3	4	5	6	7	8
						-	
н459У	-	-	303279.85	1218016.98	-	-	-
н361У	-	-	303284.76	1218020.52	-	-	-
н362У	-	-	303284.85	1217958.23	-	-	-
н460У	-	-	303279.57	1217961.35	-	-	-
н459У	-	-	303279.85	1218016.98	-	-	-

2. Сведения о частях границ уточняемого земельного участка с кадастровым номером 21:10:200101:87 :

Обозначение части границ		Горизонтальное проложение (S), м	Описание прохождения части границ	Сведения о согласовании местоположения границ (согласовано/спорное)
от т.	до т.			
1	2	3	4	5
н459У	н361У	6.05	-	-
н361У	н362У	62.29	-	-
н362У	н460У	6.13	-	-
н460У	н459У	55.63	-	-

3. Сведения о характеристиках уточняемого земельного участка с кадастровым номером 21:10:200101:87 :

№ п/п	Наименование характеристики земельного участка	Значение характеристики
1	2	3
1.	Адрес земельного участка	-
1.1.	Сведения о местоположении земельного участка (при отсутствии адреса) в структурированном в соответствии с федеральной информационной адресной системой виде	Российская Федерация, Чувашская Республика (Чувашия), район Ибресинский, сельское поселение Буинское, поселок городского типа Буинск, улица 40 лет Октября, дом 39
1.2.	Дополнительные сведения о местоположении земельного участка	-
2.	Площадь земельного участка ± величина погрешности определения (вычисления) площади (P ± ΔP), м2	300 ± 6
3.	Формула, примененная для вычисления предельной погрешности определения площади земельного участка, с подставленными значениями и итоговые (вычисленные) значения (ΔP), м2	$\Delta P = 3.5 * Mt * \sqrt{P} = 3.5 * 0,1 * \sqrt{300} = 6$

3. Сведения о характеристиках уточняемого земельного участка с кадастровым номером 21:10:200101:87 :

№ п/п	Наименование характеристики земельного участка	Значение характеристики
1	2	3
4.	Площадь земельного участка согласно сведениям Единого государственного реестра недвижимости (Ркад), м2	300
5.	Оценка расхождения Р и Ркад (Р - Ркад), м2	-
6.	Предельные минимальный и максимальный размеры земельного участка (Рмин и Рмакс), м2	- -
7.	Вид (виды) разрешенного использования	-
7.1.	Дополнительные сведения об использовании земельного участка	-
8.	Кадастровый или иной государственный учетный номер (инвентарный) здания, сооружения, объекта незавершенного строительства, расположенного на земельном участке	-
9.	Сведения о земельных участках (землях общего пользования, территории общего пользования), посредством которых обеспечивается доступ	Земли общего пользования
10.	Иные сведения	-

4. Пояснения к сведениям об уточняемом земельном участке с кадастровым номером 21:10:200101:87 :

1.	-
----	---

Сведения об уточняемых земельных участках

1. Сведения о характерных точках границы уточняемого земельного участка с кадастровым номером 21:10:200101:88 :

Система координат МСК-21, зона 1					Зона №1		
Обозначение характерных точек границ	Координаты, м				Метод определения координат	Формулы, примененные для расчета средней квадратической погрешности определения координат характерных точек границ (Mt), с подставленными в такие формулы значениями и итоговые (вычисленные) значения Mt, м	Описание закрепления точки
	содержатся в Едином государственном реестре недвижимости		определены в результате выполнения комплексных кадастровых работ				
	X	Y	X	Y			
1	2	3	4	5	6	7	8
						-	
н368У	-	-	303489.77	1218155.10	-	-	-
н461У	-	-	303482.24	1218153.42	-	-	-
н462У	-	-	303482.14	1218136.43	-	-	-
н463У	-	-	303497.84	1218129.33	-	-	-
н464У	-	-	303504.84	1218137.17	-	-	-
н369У	-	-	303505.09	1218155.48	-	-	-
н368У	-	-	303489.77	1218155.10	-	-	-

2. Сведения о частях границ уточняемого земельного участка с кадастровым номером 21:10:200101:88 :

Обозначение части границ		Горизонтальное проложение (S), м	Описание прохождения части границ	Сведения о согласовании местоположения границ (согласовано/спорное)
от т.	до т.			
1	2	3	4	5
н368У	н461У	7.72	-	-
н461У	н462У	16.99	-	-
н462У	н463У	17.23	-	-
н463У	н464У	10.51	-	-
н464У	н369У	18.31	-	-
н369У	н368У	15.32	-	-

3. Сведения о характеристиках уточняемого земельного участка с кадастровым номером 21:10:200101:88 :

№ п/п	Наименование характеристики земельного участка	Значение характеристики
1	2	3
1.	Адрес земельного участка	-
1.1.	Сведения о местоположении земельного участка (при отсутствии адреса) в структурированном в соответствии с федеральной информационной адресной системой виде	Российская Федерация, Чувашская Республика (Чувашия), район Ибресинский, сельское поселение Буинское, поселок городского типа Буинск, улица Чкалова, дом 19
1.2.	Дополнительные сведения о местоположении земельного участка	-

3. Сведения о характеристиках уточняемого земельного участка с кадастровым номером 21:10:200101:88 :

№ п/п	Наименование характеристики земельного участка	Значение характеристики
1	2	3
2.	Площадь земельного участка \pm величина погрешности определения (вычисления) площади ($P \pm \Delta P$), м ²	500 ± 8
3.	Формула, примененная для вычисления предельной погрешности определения площади земельного участка, с подставленными значениями и итоговые (вычисленные) значения (ΔP), м ²	$\Delta P = 3.5 * M_t * \sqrt{P} = 3.5 * 0,1 * \sqrt{500} = 8$
4.	Площадь земельного участка согласно сведениям Единого государственного реестра недвижимости ($P_{\text{кад}}$), м ²	500
5.	Оценка расхождения P и $P_{\text{кад}}$ ($P - P_{\text{кад}}$), м ²	-
6.	Предельные минимальный и максимальный размеры земельного участка ($P_{\text{мин}}$ и $P_{\text{макс}}$), м ²	- -
7.	Вид (виды) разрешенного использования	-
7.1.	Дополнительные сведения об использовании земельного участка	-
8.	Кадастровый или иной государственный учетный номер (инвентарный) здания, сооружения, объекта незавершенного строительства, расположенного на земельном участке	-
9.	Сведения о земельных участках (землях общего пользования, территории общего пользования), посредством которых обеспечивается доступ	Земли общего пользования
10.	Иные сведения	-

4. Пояснения к сведениям об уточняемом земельном участке с кадастровым номером 21:10:200101:88 :

1.	-
----	---

Сведения об уточняемых земельных участках

1. Сведения о характерных точках границы уточняемого земельного участка с кадастровым номером 21:10:200101:89 :

Система координат МСК-21, зона 1					Зона № 1		
Обозначение характерных точек границ	Координаты, м				Метод определения координат	Формулы, примененные для расчета средней квадратической погрешности определения координат характерных точек границ (Mt), с подставленными в такие формулы значениями и итоговые (вычисленные) значения Mt, м	Описание закрепления точки
	содержатся в Едином государственном реестре недвижимости		определены в результате выполнения комплексных кадастровых работ				
	X	Y	X	Y			
1	2	3	4	5	6	7	8
						-	
н424У	-	-	303445.99	1218262.10	-	-	-
н433У	-	-	303442.66	1218271.11	-	-	-
н465У	-	-	303413.26	1218259.59	-	-	-
н466У	-	-	303415.33	1218253.93	-	-	-
н425У	-	-	303416.49	1218250.76	-	-	-
н424У	-	-	303445.99	1218262.10	-	-	-

2. Сведения о частях границ уточняемого земельного участка с кадастровым номером 21:10:200101:89 :

Обозначение части границ		Горизонтальное проложение (S), м	Описание прохождения части границ	Сведения о согласовании местоположения границ (согласовано/спорное)
от т.	до т.			
1	2	3	4	5
н424У	н433У	9.61	-	-
н433У	н465У	31.58	-	-
н465У	н466У	6.03	-	-
н466У	н425У	3.38	-	-
н425У	н424У	31.60	-	-

3. Сведения о характеристиках уточняемого земельного участка с кадастровым номером 21:10:200101:89 :

№ п/п	Наименование характеристики земельного участка	Значение характеристики
1	2	3
1.	Адрес земельного участка	-
1.1.	Сведения о местоположении земельного участка (при отсутствии адреса) в структурированном в соответствии с федеральной информационной адресной системой виде	Российская Федерация, Чувашская Республика (Чувашия), район Ибресинский, сельское поселение Буинское, поселок городского типа Буинск, улица Горняка, дом 23
1.2.	Дополнительные сведения о местоположении земельного участка	-
2.	Площадь земельного участка ± величина погрешности определения (вычисления) площади ($P \pm \Delta P$), м ²	300 ± 6

3. Сведения о характеристиках уточняемого земельного участка с кадастровым номером 21:10:200101:89 :		
№ п/п	Наименование характеристики земельного участка	Значение характеристики
1	2	3
3.	Формула, примененная для вычисления предельной погрешности определения площади земельного участка, с подставленными значениями и итоговые (вычисленные) значения (ΔP), м ²	$\Delta P = 3.5 * M_t * \sqrt{P} = 3.5 * 0,1 * \sqrt{300} = 6$
4.	Площадь земельного участка согласно сведениям Единого государственного реестра недвижимости (Ркад), м ²	300
5.	Оценка расхождения Р и Ркад (Р - Ркад), м ²	-
6.	Предельные минимальный и максимальный размеры земельного участка (Рмин и Рмакс), м ²	- -
7.	Вид (виды) разрешенного использования	-
7.1.	Дополнительные сведения об использовании земельного участка	-
8.	Кадастровый или иной государственный учетный номер (инвентарный) здания, сооружения, объекта незавершенного строительства, расположенного на земельном участке	-
9.	Сведения о земельных участках (землях общего пользования, территории общего пользования), посредством которых обеспечивается доступ	Земли общего пользования
10.	Иные сведения	-
4. Пояснения к сведениям об уточняемом земельном участке с кадастровым номером 21:10:200101:89 :		
1.	-	

Сведения об уточняемых земельных участках

1. Сведения о характерных точках границы уточняемого земельного участка с кадастровым номером 21:10:200101:90 :

Система координат МСК-21, зона 1					Зона № 1		
Обозначение характерных точек границ	Координаты, м				Метод определения координат	Формулы, примененные для расчета средней квадратической погрешности определения координат характерных точек границ (Mt), с подставленными в такие формулы значениями и итоговые (вычисленные) значения Mt, м	Описание закрепления точки
	содержатся в Едином государственном реестре недвижимости		определены в результате выполнения комплексных кадастровых работ				
	X	Y	X	Y			
1	2	3	4	5	6	7	8
						-	
н396У	-	-	303854.09	1218155.76	-	-	-
н403У	-	-	303854.12	1218149.88	-	-	-
н467У	-	-	303886.33	1218149.12	-	-	-
н439У	-	-	303886.40	1218155.62	-	-	-
н396У	-	-	303854.09	1218155.76	-	-	-

2. Сведения о частях границ уточняемого земельного участка с кадастровым номером 21:10:200101:90 :

Обозначение части границ		Горизонтальное проложение (S), м	Описание прохождения части границ	Сведения о согласовании местоположения границ (согласовано/спорное)
от т.	до т.			
1	2	3	4	5
н396У	н403У	5.88	-	-
н403У	н467У	32.22	-	-
н467У	н439У	6.50	-	-
н439У	н396У	32.31	-	-

3. Сведения о характеристиках уточняемого земельного участка с кадастровым номером 21:10:200101:90 :

№ п/п	Наименование характеристики земельного участка	Значение характеристики
1	2	3
1.	Адрес земельного участка	-
1.1.	Сведения о местоположении земельного участка (при отсутствии адреса) в структурированном в соответствии с федеральной информационной адресной системой виде	Российская Федерация, Чувашская Республика (Чувашия), район Ибресинский, сельское поселение Буинское, поселок городского типа Буинск, улица Горняка, дом 16
1.2.	Дополнительные сведения о местоположении земельного участка	-
2.	Площадь земельного участка ± величина погрешности определения (вычисления) площади (P ± ΔP), м ²	200 ± 5
3.	Формула, примененная для вычисления предельной погрешности определения площади земельного участка, с подставленными значениями и итоговые (вычисленные) значения (ΔP), м ²	$\Delta P = 3.5 * Mt * \sqrt{P} = 3.5 * 0,1 * \sqrt{200} = 5$

3. Сведения о характеристиках уточняемого земельного участка с кадастровым номером 21:10:200101:90 :

№ п/п	Наименование характеристики земельного участка	Значение характеристики
1	2	3
4.	Площадь земельного участка согласно сведениям Единого государственного реестра недвижимости (Ркад), м2	200
5.	Оценка расхождения Р и Ркад (Р - Ркад), м2	-
6.	Предельные минимальный и максимальный размеры земельного участка (Рмин и Рмакс), м2	- -
7.	Вид (виды) разрешенного использования	-
7.1.	Дополнительные сведения об использовании земельного участка	-
8.	Кадастровый или иной государственный учетный номер (инвентарный) здания, сооружения, объекта незавершенного строительства, расположенного на земельном участке	-
9.	Сведения о земельных участках (землях общего пользования, территории общего пользования), посредством которых обеспечивается доступ	Земли общего пользования
10.	Иные сведения	-

4. Пояснения к сведениям об уточняемом земельном участке с кадастровым номером 21:10:200101:90 :

1.	-
----	---

Сведения об уточняемых земельных участках

1. Сведения о характерных точках границы уточняемого земельного участка с кадастровым номером 21:10:200101:171 :

Система координат МСК-21, зона 1					Зона № 1		
Обозначение характерных точек границ	Координаты, м				Метод определения координат	Формулы, примененные для расчета средней квадратической погрешности определения координат характерных точек границ (Mt), с подставленными в такие формулы значениями и итоговые (вычисленные) значения Mt, м	Описание закрепления точки
	содержатся в Едином государственном реестре недвижимости		определены в результате выполнения комплексных кадастровых работ				
	X	Y	X	Y			
1	2	3	4	5	6	7	8
						-	
н304У	-	-	303938.48	1218016.97	-	-	-
н468У	-	-	303937.24	1218026.19	-	-	-
н469У	-	-	303916.39	1218026.05	-	-	-
н306У	-	-	303916.30	1218016.68	-	-	-
н304У	-	-	303938.48	1218016.97	-	-	-

2. Сведения о частях границ уточняемого земельного участка с кадастровым номером 21:10:200101:171 :

Обозначение части границ		Горизонтальное проложение (S), м	Описание прохождения части границ	Сведения о согласовании местоположения границ (согласовано/спорное)
от т.	до т.			
1	2	3	4	5
н304У	н468У	9.30	-	-
н468У	н469У	20.85	-	-
н469У	н306У	9.37	-	-
н306У	н304У	22.18	-	-

3. Сведения о характеристиках уточняемого земельного участка с кадастровым номером 21:10:200101:171 :

№ п/п	Наименование характеристики земельного участка	Значение характеристики
1	2	3
1.	Адрес земельного участка	-
1.1.	Сведения о местоположении земельного участка (при отсутствии адреса) в структурированном в соответствии с федеральной информационной адресной системой виде	Российская Федерация, 429720, Чувашская Республика (Чувашия), район Ибресинский, сельское поселение Буинское, поселок городского типа Буинск, улица 40 лет Октября, дом 5а
1.2.	Дополнительные сведения о местоположении земельного участка	-
2.	Площадь земельного участка ± величина погрешности определения (вычисления) площади (P ± ΔP), м2	200 ± 5
3.	Формула, примененная для вычисления предельной погрешности определения площади земельного участка, с подставленными значениями и итоговые (вычисленные) значения (ΔP), м2	$\Delta P = 3.5 * Mt * \sqrt{P} = 3.5 * 0,1 * \sqrt{200} = 5$

3. Сведения о характеристиках уточняемого земельного участка с кадастровым номером 21:10:200101:171 :

№ п/п	Наименование характеристики земельного участка	Значение характеристики
1	2	3
4.	Площадь земельного участка согласно сведениям Единого государственного реестра недвижимости (Ркад), м2	200
5.	Оценка расхождения Р и Ркад (Р - Ркад), м2	-
6.	Предельные минимальный и максимальный размеры земельного участка (Рмин и Рмакс), м2	- -
7.	Вид (виды) разрешенного использования	-
7.1.	Дополнительные сведения об использовании земельного участка	-
8.	Кадастровый или иной государственный учетный номер (инвентарный) здания, сооружения, объекта незавершенного строительства, расположенного на земельном участке	-
9.	Сведения о земельных участках (землях общего пользования, территории общего пользования), посредством которых обеспечивается доступ	Земли общего пользования
10.	Иные сведения	-

4. Пояснения к сведениям об уточняемом земельном участке с кадастровым номером 21:10:200101:171 :

1.	-
----	---

Сведения об уточняемых земельных участках, необходимые для исправления реестровых ошибок в сведениях о местоположении их границ

1. Сведения о характерных точках границ уточняемого земельного участка с кадастровым номером 21:10:200101:48 :

Система координат МСК-21, зона 1					Зона № 1		
Обозначение характерных точек границ	Координаты, м				Метод определения координат	Формулы, примененные для расчета средней квадратической погрешности определения координат характерных точек границ (Mt), с подставленными в такие формулы значениями и итоговые (вычисленные) значения Mt, м	Описание закрепления точки
	содержатся в Едином государственном реестре недвижимости		определены в результате выполнения комплексных кадастровых работ				
	X	Y	X	Y			
1	2	3	4	5	6	7	8
						-	
1	303684.85	1218068.64	303592.94	1218066.24	-	0.3	-
2	303659.65	1218066.33	303567.74	1218063.93	-	0.3	-
3	303647.66	1218066.61	303555.75	1218064.21	-	0.3	-
4	303647.71	1218045.16	303555.80	1218042.76	-	0.3	-
5	303658.91	1218040.32	303567.00	1218037.92	-	0.3	-
6	303667.48	1218040.28	303575.57	1218037.88	-	0.3	-
7	303680.10	1218044.57	303588.19	1218042.17	-	0.3	-
8	303684.53	1218050.95	303592.62	1218048.55	-	0.3	-
1	303684.85	1218068.64	303592.94	1218066.24	-	0.3	-

2. Сведения о частях границ уточняемого земельного участка с кадастровым номером 21:10:200101:48 :

Обозначение части границ		Горизонтальное проложение (S), м	Описание прохождения части границ	Сведения о согласовании местоположения границ (согласовано/спорное)
от т.	до т.			
1	2	3	4	5
1	2	25.31	-	-
2	3	11.99	-	-
3	4	21.45	-	-
4	5	12.20	-	-
5	6	8.57	-	-
6	7	13.33	-	-
7	8	7.77	-	-
8	1	17.69	-	-

3. Сведения о характеристиках уточняемого земельного участка с кадастровым номером 21:10:200101:48 :

№ п/п	Наименование характеристики	Значение характеристики
1	2	3
1.	Адрес земельного участка	-

3. Сведения о характеристиках уточняемого земельного участка с кадастровым номером 21:10:200101:48 :		
№ п/п	Наименование характеристики	Значение характеристики
1	2	3
1.1.	Сведения о местоположении земельного участка (при отсутствии адреса) в структурированном в соответствии с федеральной информационной адресной системой виде	Российская Федерация, Чувашская Республика (Чувашия), район Ибресинский, сельское поселение Буинское, посёлок городского типа Буинск, улица Чкалова, дом 18
1.2.	Дополнительные сведения о местоположении земельного участка	-
2.	Площадь земельного участка ± величина погрешности определения (вычисления) площади ($P \pm \Delta P$), м ²	905 ± 11
3.	Формула, примененная для расчета предельной допустимой погрешности определения площади земельного участка, с подставленными значениями и итоговые (вычисленные) значения (ΔP), м ²	$\Delta P = 3.5 * M_t * \sqrt{P} = 3.5 * 0,1 * \sqrt{905} = 11$
4.	Площадь земельного участка согласно сведениям Единого государственного реестра недвижимости ($P_{\text{кад}}$), м ²	900
5.	Оценка расхождения P и $P_{\text{кад}}$ ($P - P_{\text{кад}}$), м ²	5
6.	Предельные минимальный и максимальный размеры земельного участка ($R_{\text{мин}}$ и $R_{\text{макс}}$), м ²	- -
7.	Кадастровый номер или иной государственный учетный номер (инвентарный) объекта недвижимости, расположенного на земельном участке	21:10:200101:168
8.	Вид (виды) разрешенного использования	-
8.1.	Дополнительные сведения об использовании земельного участка	-
9.	Сведения о земельных участках (землях общего пользования, территории общего пользования), посредством которых обеспечивается доступ	Земли общего пользования
10.	Иные сведения	-
4. Пояснения к сведениям об уточняемом земельном участке с кадастровым номером 21:10:200101:48 :		
1.	-	

Описание местоположения зданий, сооружений, объектов незавершенного строительства на земельном участке

1. Сведения о характерных точках контура объекта недвижимости с кадастровым номером : 21:10:000000:3677 :

Система координат МСК-21, зона 1

Зона № 1

Обозначение характерных точек контура	Содержатся в Едином государственном реестре недвижимости			Определены в ходе выполнения комплексных кадастровых работ			Метод определения координат	Формулы, примененные для расчета средней квадратической погрешности определения координат характерных точек (Mt), м, с подставленными в такие формулы значениями и итоговые (вычисленные) значения Mt, м
	Координаты, м		Радиус, м	Координаты, м		Радиус, м		
	X	Y	R	X	Y	R		
1	2	3	4	5	6	7	8	9
								-
н1О	-	-	-	303565.92	1217933.07	-	-	-
н2О	-	-	-	303565.92	1217942.87	-	-	-
н3О	-	-	-	303559.13	1217942.87	-	-	-
н4О	-	-	-	303559.13	1217933.02	-	-	-
н1О	-	-	-	303565.92	1217933.07	-	-	-

2. Сведения о характеристиках объекта недвижимости с кадастровым номером : 21:10:000000:3677 :

№ п/п	Наименование характеристики	Значение характеристики
1	2	3
1.	Вид объекта недвижимости	здание
2.	Ранее присвоенный государственный учетный номер (инвентарный) здания, сооружения, объекта незавершенного строительства	-
3.	Кадастровый номер земельного участка (земельных участков), в границах которого (которых) расположены здание, сооружение, объект незавершенного строительства	21:10:200101:10
4.	Уникальный учетный номер кадастрового квартала, в границах которого расположены здание, сооружение, объект незавершенного строительства	21:10:200101
5.	Адрес здания, сооружения, объекта незавершенного строительства	Российская Федерация, Чувашская Республика (Чувашия), район Ибресинский, сельское поселение Буинское, поселок городского типа Буинск, улица 40 лет Октября, дом 24
5.1.	Сведения о местоположении здания, сооружения, объекта незавершенного строительства (при отсутствии адреса) в структурированном в соответствии с федеральной информационной адресной системой виде	-
5.2.	Дополнительные сведения о местоположении	-
6.	Иные сведения	-

3. Пояснения к сведениям об объекте недвижимости с кадастровым номером 21:10:000000:3677 :

1.	-
----	---

Описание местоположения зданий, сооружений, объектов незавершенного строительства на земельном участке

1. Сведения о характерных точках контура объекта недвижимости с кадастровым номером : 21:10:000000:4141 :

Система координат МСК-21, зона 1

Зона № 1

Обозначение характерных точек контура	Содержатся в Едином государственном реестре недвижимости			Определены в ходе выполнения комплексных кадастровых работ			Метод определения координат	Формулы, примененные для расчета средней квадратической погрешности определения координат характерных точек (Mt), м, с подставленными в такие формулы значениями и итоговые (вычисленные) значения Mt, м
	Координаты, м		Радиус, м	Координаты, м		Радиус, м		
	X	Y	R	X	Y	R		
1	2	3	4	5	6	7	8	9
								-
н50	-	-	-	303514.31	1218257.26	-	-	-
н60	-	-	-	303511.41	1218264.16	-	-	-
н70	-	-	-	303502.71	1218260.66	-	-	-
н80	-	-	-	303505.51	1218253.96	-	-	-
н50	-	-	-	303514.31	1218257.26	-	-	-

2. Сведения о характеристиках объекта недвижимости с кадастровым номером : 21:10:000000:4141 :

№ п/п	Наименование характеристики	Значение характеристики
1	2	3
1.	Вид объекта недвижимости	здание
2.	Ранее присвоенный государственный учетный номер (инвентарный) здания, сооружения, объекта незавершенного строительства	-
3.	Кадастровый номер земельного участка (земельных участков), в границах которого (которых) расположены здание, сооружение, объект незавершенного строительства	21:10:200101:70
4.	Уникальный учетный номер кадастрового квартала, в границах которого расположены здание, сооружение, объект незавершенного строительства	21:10:200101
5.	Адрес здания, сооружения, объекта незавершенного строительства	Российская Федерация, Чувашская Республика (Чувашия), район Ибресинский, сельское поселение Буинское, поселок городского типа Буинск, улица Горняка, дом 19
5.1.	Сведения о местоположении здания, сооружения, объекта незавершенного строительства (при отсутствии адреса) в структурированном в соответствии с федеральной информационной адресной системой виде	-
5.2.	Дополнительные сведения о местоположении	-
6.	Иные сведения	-

3. Пояснения к сведениям об объекте недвижимости с кадастровым номером 21:10:000000:4141 :

1.	-
----	---

Описание местоположения зданий, сооружений, объектов незавершенного строительства на земельном участке

1. Сведения о характерных точках контура объекта недвижимости с кадастровым номером : 21:10:000000:4143 :

Система координат МСК-21, зона 1

Зона № 1

Обозначение характерных точек контура	Содержатся в Едином государственном реестре недвижимости			Определены в ходе выполнения комплексных кадастровых работ			Метод определения координат	Формулы, примененные для расчета средней квадратической погрешности определения координат характерных точек (Mt), м, с подставленными в такие формулы значениями и итоговые (вычисленные) значения Mt, м
	Координаты, м		Радиус, м	Координаты, м		Радиус, м		
	X	Y	R	X	Y	R		
1	2	3	4	5	6	7	8	9
								-
н90	-	-	-	303990.49	1218200.59	-	-	-
н100	-	-	-	303990.51	1218207.90	-	-	-
н110	-	-	-	303983.18	1218207.78	-	-	-
н120	-	-	-	303983.18	1218200.59	-	-	-
н90	-	-	-	303990.49	1218200.59	-	-	-

2. Сведения о характеристиках объекта недвижимости с кадастровым номером : 21:10:000000:4143 :

№ п/п	Наименование характеристики	Значение характеристики
1	2	3
1.	Вид объекта недвижимости	здание
2.	Ранее присвоенный государственный учетный номер (инвентарный) здания, сооружения, объекта незавершенного строительства	-
3.	Кадастровый номер земельного участка (земельных участков), в границах которого (которых) расположены здание, сооружение, объект незавершенного строительства	21:10:200101:23
4.	Уникальный учетный номер кадастрового квартала, в границах которого расположены здание, сооружение, объект незавершенного строительства	21:10:200101
5.	Адрес здания, сооружения, объекта незавершенного строительства	Российская Федерация, Чувашская Республика (Чувашия), район Ибресинский, сельское поселение Буинское, поселок городского типа Буинск, улица Горняка, дом 10
5.1.	Сведения о местоположении здания, сооружения, объекта незавершенного строительства (при отсутствии адреса) в структурированном в соответствии с федеральной информационной адресной системой виде	-
5.2.	Дополнительные сведения о местоположении	-
6.	Иные сведения	-

3. Пояснения к сведениям об объекте недвижимости с кадастровым номером 21:10:000000:4143 :

1.	-
----	---

Описание местоположения зданий, сооружений, объектов незавершенного строительства на земельном участке

1. Сведения о характерных точках контура объекта недвижимости с кадастровым номером : 21:10:000000:4146 :

Система координат МСК-21, зона 1

Зона № 1

Обозначение характерных точек контура	Содержатся в Едином государственном реестре недвижимости			Определены в ходе выполнения комплексных кадастровых работ			Метод определения координат	Формулы, примененные для расчета средней квадратической погрешности определения координат характерных точек (Mt), м, с подставленными в такие формулы значениями и итоговые (вычисленные) значения Mt, м
	Координаты, м		Радиус, м	Координаты, м		Радиус, м		
	X	Y	R	X	Y	R		
1	2	3	4	5	6	7	8	9
								-
н130	-	-	-	303794.11	1218176.36	-	-	-
н140	-	-	-	303794.11	1218191.36	-	-	-
н150	-	-	-	303782.51	1218191.36	-	-	-
н160	-	-	-	303782.51	1218176.56	-	-	-
н130	-	-	-	303794.11	1218176.36	-	-	-

2. Сведения о характеристиках объекта недвижимости с кадастровым номером : 21:10:000000:4146 :

№ п/п	Наименование характеристики	Значение характеристики
1	2	3
1.	Вид объекта недвижимости	здание
2.	Ранее присвоенный государственный учетный номер (инвентарный) здания, сооружения, объекта незавершенного строительства	-
3.	Кадастровый номер земельного участка (земельных участков), в границах которого (которых) расположены здание, сооружение, объект незавершенного строительства	-
4.	Уникальный учетный номер кадастрового квартала, в границах которого расположены здание, сооружение, объект незавершенного строительства	21:10:200101
5.	Адрес здания, сооружения, объекта незавершенного строительства	Российская Федерация, Чувашская Республика (Чувашия), район Ибресинский, сельское поселение Буинское, поселок городского типа Буинск, улица Горняка, дом 18
5.1.	Сведения о местоположении здания, сооружения, объекта незавершенного строительства (при отсутствии адреса) в структурированном в соответствии с федеральной информационной адресной системой виде	-
5.2.	Дополнительные сведения о местоположении	-
6.	Иные сведения	-

3. Пояснения к сведениям об объекте недвижимости с кадастровым номером 21:10:000000:4146 :

1.	-
----	---

**Описание местоположения зданий, сооружений,
объектов незавершенного строительства на земельном участке**

**1. Сведения о характерных точках контура объекта недвижимости
с кадастровым номером : 21:10:000000:4148 :**

Система координат МСК-21, зона 1

Зона № 1

Обозначение характерных точек контура	Содержатся в Едином государственном реестре недвижимости			Определены в ходе выполнения комплексных кадастровых работ			Метод опреде ления коор динат	Формулы, примененные для расчета средней квадратической погрешности определения координат характерных точек (Mt), м, с подставленными в такие формулы значениями и итоговые (вычисленные) значения Mt, м
	Координаты, м		Ради ус, м	Координаты, м		Ради ус, м		
	X	Y	R	X	Y	R		
1	2	3	4	5	6	7	8	9
								-
н170	-	-	-	304036.21	1218129.66	-	-	-
н180	-	-	-	304036.21	1218153.66	-	-	-
н190	-	-	-	304027.81	1218153.66	-	-	-
н200	-	-	-	304027.81	1218166.26	-	-	-
н210	-	-	-	304044.41	1218166.26	-	-	-
н220	-	-	-	304044.41	1218191.86	-	-	-
н230	-	-	-	304014.61	1218191.86	-	-	-
н240	-	-	-	304014.61	1218178.66	-	-	-
н250	-	-	-	303975.41	1218178.66	-	-	-
н260	-	-	-	303975.41	1218162.46	-	-	-
н270	-	-	-	304006.21	1218162.46	-	-	-
н280	-	-	-	304006.21	1218152.26	-	-	-
н290	-	-	-	304002.41	1218152.26	-	-	-
н300	-	-	-	304002.41	1218130.06	-	-	-
н170	-	-	-	304036.21	1218129.66	-	-	-

**2. Сведения о характеристиках объекта недвижимости
с кадастровым номером : 21:10:000000:4148 :**

№ п/п	Наименование характеристики	Значение характеристики
1	2	3
1.	Вид объекта недвижимости	здание
2.	Ранее присвоенный государственный учетный номер (инвентарный) здания, сооружения, объекта незавершенного строительства	-
3.	Кадастровый номер земельного участка (земельных участков), в границах которого (которых) расположены здание, сооружение, объект незавершенного строительства	21:10:200101:23
4.	Уникальный учетный номер кадастрового квартала, в границах которого расположены здание, сооружение, объект незавершенного строительства	21:10:200101

2. Сведения о характеристиках объекта недвижимости с кадастровым номером : 21:10:000000:4148 :

№ п/п	Наименование характеристики	Значение характеристики
1	2	3
5.	Адрес здания, сооружения, объекта незавершенного строительства	Российская Федерация, Чувашская Республика (Чувашия), район Ибресинский, сельское поселение Буинское, поселок городского типа Буинск, улица Горняка, дом 10
5.1.	Сведения о местоположении здания, сооружения, объекта незавершенного строительства (при отсутствии адреса) в структурированном в соответствии с федеральной информационной адресной системой виде	-
5.2.	Дополнительные сведения о местоположении	-
6.	Иные сведения	-

3. Пояснения к сведениям об объекте недвижимости с кадастровым номером 21:10:000000:4148 :

1.	-
----	---

Описание местоположения зданий, сооружений, объектов незавершенного строительства на земельном участке

1. Сведения о характерных точках контура объекта недвижимости с кадастровым номером : 21:10:000000:4149 :

Система координат МСК-21, зона 1

Зона № 1

Обозначение характерных точек контура	Содержатся в Едином государственном реестре недвижимости			Определены в ходе выполнения комплексных кадастровых работ			Метод определения координат	Формулы, примененные для расчета средней квадратической погрешности определения координат характерных точек (Mt), м, с подставленными в такие формулы значениями и итоговые (вычисленные) значения Mt, м
	Координаты, м		Радиус, м	Координаты, м		Радиус, м		
	X	Y	R	X	Y	R		
1	2	3	4	5	6	7	8	9
								-
н31О	-	-	-	303865.17	1218242.10	-	-	-
н32О	-	-	-	303840.52	1218242.10	-	-	-
н33О	-	-	-	303840.52	1218229.40	-	-	-
н34О	-	-	-	303865.17	1218229.38	-	-	-
н31О	-	-	-	303865.17	1218242.10	-	-	-

2. Сведения о характеристиках объекта недвижимости с кадастровым номером : 21:10:000000:4149 :

№ п/п	Наименование характеристики	Значение характеристики
1	2	3
1.	Вид объекта недвижимости	здание
2.	Ранее присвоенный государственный учетный номер (инвентарный) здания, сооружения, объекта незавершенного строительства	5050, 21-21-04/019/2007-323
3.	Кадастровый номер земельного участка (земельных участков), в границах которого (которых) расположены здание, сооружение, объект незавершенного строительства	21:10:000000:42
4.	Уникальный учетный номер кадастрового квартала, в границах которого расположены здание, сооружение, объект незавершенного строительства	21:10:200101
5.	Адрес здания, сооружения, объекта незавершенного строительства	Российская Федерация, 429720, Чувашская Республика (Чувашия), район Ибресинский, поселок городского типа Буинск, улица Горняка, дом 7
5.1.	Сведения о местоположении здания, сооружения, объекта незавершенного строительства (при отсутствии адреса) в структурированном в соответствии с федеральной информационной адресной системой виде	-
5.2.	Дополнительные сведения о местоположении	-
6.	Иные сведения	-

3. Пояснения к сведениям об объекте недвижимости с кадастровым номером 21:10:000000:4149 :

1.	-
----	---

Описание местоположения зданий, сооружений, объектов незавершенного строительства на земельном участке

1. Сведения о характерных точках контура объекта недвижимости с кадастровым номером : 21:10:000000:4150 :

Система координат МСК-21, зона 1

Зона № 1

Обозначение характерных точек контура	Содержатся в Едином государственном реестре недвижимости			Определены в ходе выполнения комплексных кадастровых работ			Метод определения координат	Формулы, примененные для расчета средней квадратической погрешности определения координат характерных точек (Mt), м, с подставленными в такие формулы значениями и итоговые (вычисленные) значения Mt, м
	Координаты, м		Радиус, м	Координаты, м		Радиус, м		
	X	Y	R	X	Y	R		
1	2	3	4	5	6	7	8	9
								-
н350	-	-	-	303683.05	1218169.42	-	-	-
н360	-	-	-	303683.05	1218179.96	-	-	-
н370	-	-	-	303676.21	1218179.96	-	-	-
н380	-	-	-	303676.21	1218169.42	-	-	-
н350	-	-	-	303683.05	1218169.42	-	-	-

2. Сведения о характеристиках объекта недвижимости с кадастровым номером : 21:10:000000:4150 :

№ п/п	Наименование характеристики	Значение характеристики
1	2	3
1.	Вид объекта недвижимости	здание
2.	Ранее присвоенный государственный учетный номер (инвентарный) здания, сооружения, объекта незавершенного строительства	-
3.	Кадастровый номер земельного участка (земельных участков), в границах которого (которых) расположены здание, сооружение, объект незавершенного строительства	21:10:200101:80
4.	Уникальный учетный номер кадастрового квартала, в границах которого расположены здание, сооружение, объект незавершенного строительства	21:10:200101
5.	Адрес здания, сооружения, объекта незавершенного строительства	Российская Федерация, Чувашская Республика (Чувашия), район Ибресинский, сельское поселение Буинское, поселок городского типа Буинск, улица Горняка, дом 22
5.1.	Сведения о местоположении здания, сооружения, объекта незавершенного строительства (при отсутствии адреса) в структурированном в соответствии с федеральной информационной адресной системой виде	-
5.2.	Дополнительные сведения о местоположении	-
6.	Иные сведения	-

3. Пояснения к сведениям об объекте недвижимости с кадастровым номером 21:10:000000:4150 :

1.	-
----	---

Описание местоположения зданий, сооружений, объектов незавершенного строительства на земельном участке

1. Сведения о характерных точках контура объекта недвижимости с кадастровым номером : 21:10:000000:4152 :

Система координат МСК-21, зона 1

Зона № 1

Обозначение характерных точек контура	Содержатся в Едином государственном реестре недвижимости			Определены в ходе выполнения комплексных кадастровых работ			Метод определения координат	Формулы, примененные для расчета средней квадратической погрешности определения координат характерных точек (Mt), м, с подставленными в такие формулы значениями и итоговые (вычисленные) значения Mt, м
	Координаты, м		Радиус, м	Координаты, м		Радиус, м		
	X	Y	R	X	Y	R		
1	2	3	4	5	6	7	8	9
								-
н39О	-	-	-	303606.93	1218217.46	-	-	-
н40О	-	-	-	303606.93	1218227.18	-	-	-
н41О	-	-	-	303599.83	1218227.14	-	-	-
н42О	-	-	-	303599.83	1218217.46	-	-	-
н39О	-	-	-	303606.93	1218217.46	-	-	-

2. Сведения о характеристиках объекта недвижимости с кадастровым номером : 21:10:000000:4152 :

№ п/п	Наименование характеристики	Значение характеристики
1	2	3
1.	Вид объекта недвижимости	здание
2.	Ранее присвоенный государственный учетный номер (инвентарный) здания, сооружения, объекта незавершенного строительства	-
3.	Кадастровый номер земельного участка (земельных участков), в границах которого (которых) расположены здание, сооружение, объект незавершенного строительства	21:10:200101:79
4.	Уникальный учетный номер кадастрового квартала, в границах которого расположены здание, сооружение, объект незавершенного строительства	21:10:200101
5.	Адрес здания, сооружения, объекта незавершенного строительства	Российская Федерация, Чувашская Республика (Чувашия), район Ибресинский, сельское поселение Буинское, поселок городского типа Буинск, улица Горняка, дом 13
5.1.	Сведения о местоположении здания, сооружения, объекта незавершенного строительства (при отсутствии адреса) в структурированном в соответствии с федеральной информационной адресной системой виде	-
5.2.	Дополнительные сведения о местоположении	-
6.	Иные сведения	-

3. Пояснения к сведениям об объекте недвижимости с кадастровым номером 21:10:000000:4152 :

1.	-
----	---

**Описание местоположения зданий, сооружений,
объектов незавершенного строительства на земельном участке**

1. Сведения о характерных точках контура объекта недвижимости с кадастровым номером : 21:10:000000:4153 :

Система координат МСК-21, зона 1

Зона № 1

Обозначение характерных точек контура	Содержатся в Едином государственном реестре недвижимости			Определены в ходе выполнения комплексных кадастровых работ			Метод определения координат	Формулы, примененные для расчета средней квадратической погрешности определения координат характерных точек (Mt), м, с подставленными в такие формулы значениями и итоговые (вычисленные) значения Mt, м
	Координаты, м		Радиус, м	Координаты, м		Радиус, м		
	X	Y	R	X	Y	R		
1	2	3	4	5	6	7	8	9
								-
н43О	-	-	-	303370.31	1218207.63	-	-	-
н44О	-	-	-	303362.81	1218204.92	-	-	-
н45О	-	-	-	303365.09	1218198.72	-	-	-
н46О	-	-	-	303372.57	1218201.42	-	-	-
н43О	-	-	-	303370.31	1218207.63	-	-	-

2. Сведения о характеристиках объекта недвижимости с кадастровым номером : 21:10:000000:4153 :

№ п/п	Наименование характеристики	Значение характеристики
1	2	3
1.	Вид объекта недвижимости	здание
2.	Ранее присвоенный государственный учетный номер (инвентарный) здания, сооружения, объекта незавершенного строительства	-
3.	Кадастровый номер земельного участка (земельных участков), в границах которого (которых) расположены здание, сооружение, объект незавершенного строительства	21:10:200101:65
4.	Уникальный учетный номер кадастрового квартала, в границах которого расположены здание, сооружение, объект незавершенного строительства	21:10:200101
5.	Адрес здания, сооружения, объекта незавершенного строительства	Российская Федерация, Чувашская Республика (Чувашия), район Ибресинский, сельское поселение Буинское, поселок городского типа Буинск, улица Горняка, дом 27
5.1.	Сведения о местоположении здания, сооружения, объекта незавершенного строительства (при отсутствии адреса) в структурированном в соответствии с федеральной информационной адресной системой виде	-
5.2.	Дополнительные сведения о местоположении	-
6.	Иные сведения	-

3. Пояснения к сведениям об объекте недвижимости с кадастровым номером 21:10:000000:4153 :

1.	-
----	---

Описание местоположения зданий, сооружений, объектов незавершенного строительства на земельном участке

1. Сведения о характерных точках контура объекта недвижимости с кадастровым номером : 21:10:200101:108 :

Система координат МСК-21, зона 1

Зона № 1

Обозначение характерных точек контура	Содержатся в Едином государственном реестре недвижимости			Определены в ходе выполнения комплексных кадастровых работ			Метод определения координат	Формулы, примененные для расчета средней квадратической погрешности определения координат характерных точек (Mt), м, с подставленными в такие формулы значениями и итоговые (вычисленные) значения Mt, м
	Координаты, м		Радиус, м	Координаты, м		Радиус, м		
	X	Y	R	X	Y	R		
1	2	3	4	5	6	7	8	9
								-
н47О	-	-	-	304056.01	1218075.22	-	-	-
н48О	-	-	-	304040.71	1218075.22	-	-	-
н49О	-	-	-	304040.71	1218068.77	-	-	-
н50О	-	-	-	304056.01	1218068.77	-	-	-
н47О	-	-	-	304056.01	1218075.22	-	-	-

2. Сведения о характеристиках объекта недвижимости с кадастровым номером : 21:10:200101:108 :

№ п/п	Наименование характеристики	Значение характеристики
1	2	3
1.	Вид объекта недвижимости	здание
2.	Ранее присвоенный государственный учетный номер (инвентарный) здания, сооружения, объекта незавершенного строительства	-
3.	Кадастровый номер земельного участка (земельных участков), в границах которого (которых) расположены здание, сооружение, объект незавершенного строительства	21:10:200101:100
4.	Уникальный учетный номер кадастрового квартала, в границах которого расположены здание, сооружение, объект незавершенного строительства	21:10:200101
5.	Адрес здания, сооружения, объекта незавершенного строительства	Российская Федерация, Чувашская Республика (Чувашия), район Ибресинский, сельское поселение Буинское, поселок городского типа Буинск, улица Горького, дом 8
5.1.	Сведения о местоположении здания, сооружения, объекта незавершенного строительства (при отсутствии адреса) в структурированном в соответствии с федеральной информационной адресной системой виде	-
5.2.	Дополнительные сведения о местоположении	-
6.	Иные сведения	-

3. Пояснения к сведениям об объекте недвижимости с кадастровым номером 21:10:200101:108 :

1.	-
----	---

Описание местоположения зданий, сооружений, объектов незавершенного строительства на земельном участке

1. Сведения о характерных точках контура объекта недвижимости с кадастровым номером : 21:10:200101:109 :

Система координат МСК-21, зона 1

Зона № 1

Обозначение характерных точек контура	Содержатся в Едином государственном реестре недвижимости			Определены в ходе выполнения комплексных кадастровых работ			Метод определения координат	Формулы, примененные для расчета средней квадратической погрешности определения координат характерных точек (Mt), м, с подставленными в такие формулы значениями и итоговые (вычисленные) значения Mt, м
	Координаты, м		Радиус, м	Координаты, м		Радиус, м		
	X	Y	R	X	Y	R		
1	2	3	4	5	6	7	8	9
								-
н51О	-	-	-	303722.06	1217993.52	-	-	-
н52О	-	-	-	303722.06	1218002.48	-	-	-
н53О	-	-	-	303715.41	1218002.48	-	-	-
н54О	-	-	-	303715.41	1217993.43	-	-	-
н51О	-	-	-	303722.06	1217993.52	-	-	-

2. Сведения о характеристиках объекта недвижимости с кадастровым номером : 21:10:200101:109 :

№ п/п	Наименование характеристики	Значение характеристики
1	2	3
1.	Вид объекта недвижимости	здание
2.	Ранее присвоенный государственный учетный номер (инвентарный) здания, сооружения, объекта незавершенного строительства	-
3.	Кадастровый номер земельного участка (земельных участков), в границах которого (которых) расположены здание, сооружение, объект незавершенного строительства	21:10:200101:36
4.	Уникальный учетный номер кадастрового квартала, в границах которого расположены здание, сооружение, объект незавершенного строительства	21:10:200101
5.	Адрес здания, сооружения, объекта незавершенного строительства	Российская Федерация, Чувашская Республика (Чувашия), район Ибресинский, сельское поселение Буинское, поселок городского типа Буинск, улица 40 лет Октября, дом 17
5.1.	Сведения о местоположении здания, сооружения, объекта незавершенного строительства (при отсутствии адреса) в структурированном в соответствии с федеральной информационной адресной системой виде	-
5.2.	Дополнительные сведения о местоположении	-
6.	Иные сведения	-

3. Пояснения к сведениям об объекте недвижимости с кадастровым номером 21:10:200101:109 :

1.	-
----	---

Описание местоположения зданий, сооружений, объектов незавершенного строительства на земельном участке

1. Сведения о характерных точках контура объекта недвижимости с кадастровым номером : 21:10:200101:110 :

Система координат МСК-21, зона 1

Зона № 1

Обозначение характерных точек контура	Содержатся в Едином государственном реестре недвижимости			Определены в ходе выполнения комплексных кадастровых работ			Метод определения координат	Формулы, примененные для расчета средней квадратической погрешности определения координат характерных точек (Mt), м, с подставленными в такие формулы значениями и итоговые (вычисленные) значения Mt, м
	Координаты, м		Радиус, м	Координаты, м		Радиус, м		
	X	Y	R	X	Y	R		
1	2	3	4	5	6	7	8	9
								-
н55О	-	-	-	303424.58	1217937.12	-	-	-
н56О	-	-	-	303412.38	1217937.12	-	-	-
н57О	-	-	-	303412.38	1217926.62	-	-	-
н58О	-	-	-	303424.61	1217926.52	-	-	-
н55О	-	-	-	303424.58	1217937.12	-	-	-

2. Сведения о характеристиках объекта недвижимости с кадастровым номером : 21:10:200101:110 :

№ п/п	Наименование характеристики	Значение характеристики
1	2	3
1.	Вид объекта недвижимости	здание
2.	Ранее присвоенный государственный учетный номер (инвентарный) здания, сооружения, объекта незавершенного строительства	-
3.	Кадастровый номер земельного участка (земельных участков), в границах которого (которых) расположены здание, сооружение, объект незавершенного строительства	21:10:200101:5
4.	Уникальный учетный номер кадастрового квартала, в границах которого расположены здание, сооружение, объект незавершенного строительства	21:10:200101
5.	Адрес здания, сооружения, объекта незавершенного строительства	Российская Федерация, Чувашская Республика (Чувашия), район Ибресинский, сельское поселение Буинское, поселок городского типа Буинск, улица 40 лет Октября, дом 34
5.1.	Сведения о местоположении здания, сооружения, объекта незавершенного строительства (при отсутствии адреса) в структурированном в соответствии с федеральной информационной адресной системой виде	-
5.2.	Дополнительные сведения о местоположении	-
6.	Иные сведения	-

3. Пояснения к сведениям об объекте недвижимости с кадастровым номером 21:10:200101:110 :

1.	-
----	---

Описание местоположения зданий, сооружений, объектов незавершенного строительства на земельном участке

1. Сведения о характерных точках контура объекта недвижимости с кадастровым номером : 21:10:200101:111 :

Система координат МСК-21, зона 1

Зона № 1

Обозначение характерных точек контура	Содержатся в Едином государственном реестре недвижимости			Определены в ходе выполнения комплексных кадастровых работ			Метод опреде ления коор динат	Формулы, примененные для расчета средней квадратической погрешности определения координат характерных точек (Mt), м, с подставленными в такие формулы значениями и итоговые (вычисленные) значения Mt, м
	Координаты, м		Ради ус, м	Координаты, м		Ради ус, м		
	X	Y	R	X	Y	R		
1	2	3	4	5	6	7	8	9
								-
н59О	-	-	-	303958.76	1217976.12	-	-	-
н60О	-	-	-	303958.76	1217984.30	-	-	-
н61О	-	-	-	303954.12	1217984.30	-	-	-
н62О	-	-	-	303954.10	1217976.12	-	-	-
н59О	-	-	-	303958.76	1217976.12	-	-	-

2. Сведения о характеристиках объекта недвижимости с кадастровым номером : 21:10:200101:111 :

№ п/п	Наименование характеристики	Значение характеристики
1	2	3
1.	Вид объекта недвижимости	здание
2.	Ранее присвоенный государственный учетный номер (инвентарный) здания, сооружения, объекта незавершенного строительства	-
3.	Кадастровый номер земельного участка (земельных участков), в границах которого (которых) расположены здание, сооружение, объект незавершенного строительства	21:10:200101:25
4.	Уникальный учетный номер кадастрового квартала, в границах которого расположены здание, сооружение, объект незавершенного строительства	21:10:200101
5.	Адрес здания, сооружения, объекта незавершенного строительства	Российская Федерация, Чувашская Республика (Чувашия), район Ибресинский, сельское поселение Буинское, поселок городского типа Буинск, улица 40 лет Октября, дом 1
5.1.	Сведения о местоположении здания, сооружения, объекта незавершенного строительства (при отсутствии адреса) в структурированном в соответствии с федеральной информационной адресной системой виде	-
5.2.	Дополнительные сведения о местоположении	-
6.	Иные сведения	-

3. Пояснения к сведениям об объекте недвижимости с кадастровым номером 21:10:200101:111 :

1.	-
----	---

Описание местоположения зданий, сооружений, объектов незавершенного строительства на земельном участке

1. Сведения о характерных точках контура объекта недвижимости с кадастровым номером : 21:10:200101:112 :

Система координат МСК-21, зона 1

Зона № 1

Обозначение характерных точек контура	Содержатся в Едином государственном реестре недвижимости			Определены в ходе выполнения комплексных кадастровых работ			Метод определения координат	Формулы, примененные для расчета средней квадратической погрешности определения координат характерных точек (Mt), м, с подставленными в такие формулы значениями и итоговые (вычисленные) значения Mt, м
	Координаты, м		Радиус, м	Координаты, м		Радиус, м		
	X	Y	R	X	Y	R		
1	2	3	4	5	6	7	8	9
								-
н63О	-	-	-	303702.70	1217919.44	-	-	-
н64О	-	-	-	303702.70	1217931.44	-	-	-
н65О	-	-	-	303694.31	1217931.44	-	-	-
н66О	-	-	-	303694.31	1217919.44	-	-	-
н63О	-	-	-	303702.70	1217919.44	-	-	-

2. Сведения о характеристиках объекта недвижимости с кадастровым номером : 21:10:200101:112 :

№ п/п	Наименование характеристики	Значение характеристики
1	2	3
1.	Вид объекта недвижимости	здание
2.	Ранее присвоенный государственный учетный номер (инвентарный) здания, сооружения, объекта незавершенного строительства	-
3.	Кадастровый номер земельного участка (земельных участков), в границах которого (которых) расположены здание, сооружение, объект незавершенного строительства	21:10:200101:14
4.	Уникальный учетный номер кадастрового квартала, в границах которого расположены здание, сооружение, объект незавершенного строительства	21:10:200101
5.	Адрес здания, сооружения, объекта незавершенного строительства	Российская Федерация, Чувашская Республика (Чувашия), район Ибресинский, сельское поселение Буинское, поселок городского типа Буинск, улица 40 лет Октября, дом 16
5.1.	Сведения о местоположении здания, сооружения, объекта незавершенного строительства (при отсутствии адреса) в структурированном в соответствии с федеральной информационной адресной системой виде	-
5.2.	Дополнительные сведения о местоположении	-
6.	Иные сведения	-

3. Пояснения к сведениям об объекте недвижимости с кадастровым номером 21:10:200101:112 :

1.	-
----	---

**Описание местоположения зданий, сооружений,
объектов незавершенного строительства на земельном участке**

1. Сведения о характерных точках контура объекта недвижимости с кадастровым номером : 21:10:200101:114 :

Система координат МСК-21, зона 1

Зона № 1

Обозначение характерных точек контура	Содержатся в Едином государственном реестре недвижимости			Определены в ходе выполнения комплексных кадастровых работ			Метод определения координат	Формулы, примененные для расчета средней квадратической погрешности определения координат характерных точек (Mt), м, с подставленными в такие формулы значениями и итоговые (вычисленные) значения Mt, м
	Координаты, м		Радиус, м	Координаты, м		Радиус, м		
	X	Y	R	X	Y	R		
1	2	3	4	5	6	7	8	9
								-
н67О	-	-	-	303971.02	1217927.87	-	-	-
н68О	-	-	-	303971.02	1217936.84	-	-	-
н69О	-	-	-	303963.02	1217936.84	-	-	-
н70О	-	-	-	303963.02	1217927.47	-	-	-
н67О	-	-	-	303971.02	1217927.87	-	-	-

2. Сведения о характеристиках объекта недвижимости с кадастровым номером : 21:10:200101:114 :

№ п/п	Наименование характеристики	Значение характеристики
1	2	3
1.	Вид объекта недвижимости	здание
2.	Ранее присвоенный государственный учетный номер (инвентарный) здания, сооружения, объекта незавершенного строительства	-
3.	Кадастровый номер земельного участка (земельных участков), в границах которого (которых) расположены здание, сооружение, объект незавершенного строительства	21:10:200101:26
4.	Уникальный учетный номер кадастрового квартала, в границах которого расположены здание, сооружение, объект незавершенного строительства	21:10:200101
5.	Адрес здания, сооружения, объекта незавершенного строительства	Российская Федерация, Чувашская Республика (Чувашия), район Ибресинский, сельское поселение Буинское, поселок городского типа Буинск, улица 40 лет Октября, дом 2А
5.1.	Сведения о местоположении здания, сооружения, объекта незавершенного строительства (при отсутствии адреса) в структурированном в соответствии с федеральной информационной адресной системой виде	-
5.2.	Дополнительные сведения о местоположении	-
6.	Иные сведения	-

3. Пояснения к сведениям об объекте недвижимости с кадастровым номером 21:10:200101:114 :

1.	-
----	---

Описание местоположения зданий, сооружений, объектов незавершенного строительства на земельном участке

1. Сведения о характерных точках контура объекта недвижимости с кадастровым номером : 21:10:200101:115 :

Система координат МСК-21, зона 1

Зона № 1

Обозначение характерных точек контура	Содержатся в Едином государственном реестре недвижимости			Определены в ходе выполнения комплексных кадастровых работ			Метод определения координат	Формулы, примененные для расчета средней квадратической погрешности определения координат характерных точек (Mt), м, с подставленными в такие формулы значениями и итоговые (вычисленные) значения Mt, м
	Координаты, м		Радиус, м	Координаты, м		Радиус, м		
	X	Y	R	X	Y	R		
1	2	3	4	5	6	7	8	9
								-
н71О	-	-	-	303933.80	1217987.54	-	-	-
н72О	-	-	-	303927.15	1217987.54	-	-	-
н73О	-	-	-	303927.15	1217974.94	-	-	-
н74О	-	-	-	303933.80	1217974.94	-	-	-
н71О	-	-	-	303933.80	1217987.54	-	-	-

2. Сведения о характеристиках объекта недвижимости с кадастровым номером : 21:10:200101:115 :

№ п/п	Наименование характеристики	Значение характеристики
1	2	3
1.	Вид объекта недвижимости	здание
2.	Ранее присвоенный государственный учетный номер (инвентарный) здания, сооружения, объекта незавершенного строительства	-
3.	Кадастровый номер земельного участка (земельных участков), в границах которого (которых) расположены здание, сооружение, объект незавершенного строительства	21:10:200101:27
4.	Уникальный учетный номер кадастрового квартала, в границах которого расположены здание, сооружение, объект незавершенного строительства	21:10:200101
5.	Адрес здания, сооружения, объекта незавершенного строительства	Российская Федерация, Чувашская Республика (Чувашия), район Ибресинский, сельское поселение Буинское, поселок городского типа Буинск, улица 40 лет Октября, дом 3
5.1.	Сведения о местоположении здания, сооружения, объекта незавершенного строительства (при отсутствии адреса) в структурированном в соответствии с федеральной информационной адресной системой виде	-
5.2.	Дополнительные сведения о местоположении	-
6.	Иные сведения	-

3. Пояснения к сведениям об объекте недвижимости с кадастровым номером 21:10:200101:115 :

1.	-
----	---

Описание местоположения зданий, сооружений, объектов незавершенного строительства на земельном участке

1. Сведения о характерных точках контура объекта недвижимости с кадастровым номером : 21:10:200101:116 :

Система координат МСК-21, зона 1

Зона № 1

Обозначение характерных точек контура	Содержатся в Едином государственном реестре недвижимости			Определены в ходе выполнения комплексных кадастровых работ			Метод определения координат	Формулы, примененные для расчета средней квадратической погрешности определения координат характерных точек (Mt), м, с подставленными в такие формулы значениями и итоговые (вычисленные) значения Mt, м
	Координаты, м		Радиус, м	Координаты, м		Радиус, м		
	X	Y	R	X	Y	R		
1	2	3	4	5	6	7	8	9
								-
н750	-	-	-	303446.99	1217934.01	-	-	-
н760	-	-	-	303440.46	1217934.01	-	-	-
н770	-	-	-	303440.40	1217927.75	-	-	-
н780	-	-	-	303446.99	1217927.75	-	-	-
н750	-	-	-	303446.99	1217934.01	-	-	-

2. Сведения о характеристиках объекта недвижимости с кадастровым номером : 21:10:200101:116 :

№ п/п	Наименование характеристики	Значение характеристики
1	2	3
1.	Вид объекта недвижимости	здание
2.	Ранее присвоенный государственный учетный номер (инвентарный) здания, сооружения, объекта незавершенного строительства	-
3.	Кадастровый номер земельного участка (земельных участков), в границах которого (которых) расположены здание, сооружение, объект незавершенного строительства	21:10:200101:6
4.	Уникальный учетный номер кадастрового квартала, в границах которого расположены здание, сооружение, объект незавершенного строительства	21:10:200101
5.	Адрес здания, сооружения, объекта незавершенного строительства	Российская Федерация, Чувашская Республика (Чувашия), район Ибресинский, сельское поселение Буинское, поселок городского типа Буинск, улица 40 лет Октября, дом 32
5.1.	Сведения о местоположении здания, сооружения, объекта незавершенного строительства (при отсутствии адреса) в структурированном в соответствии с федеральной информационной адресной системой виде	-
5.2.	Дополнительные сведения о местоположении	-
6.	Иные сведения	-

3. Пояснения к сведениям об объекте недвижимости с кадастровым номером 21:10:200101:116 :

1.	-
----	---

Описание местоположения зданий, сооружений, объектов незавершенного строительства на земельном участке

1. Сведения о характерных точках контура объекта недвижимости с кадастровым номером : 21:10:200101:117 :

Система координат МСК-21, зона 1

Зона № 1

Обозначение характерных точек контура	Содержатся в Едином государственном реестре недвижимости			Определены в ходе выполнения комплексных кадастровых работ			Метод опреде ления коор динат	Формулы, примененные для расчета средней квадратической погрешности определения координат характерных точек (Mt), м, с подставленными в такие формулы значениями и итоговые (вычисленные) значения Mt, м
	Координаты, м		Ради ус, м	Координаты, м		Ради ус, м		
	X	Y	R	X	Y	R		
1	2	3	4	5	6	7	8	9
								-
н79О	-	-	-	303889.47	1218017.29	-	-	-
н80О	-	-	-	303883.27	1218017.29	-	-	-
н81О	-	-	-	303883.27	1218011.69	-	-	-
н82О	-	-	-	303889.77	1218011.69	-	-	-
н79О	-	-	-	303889.47	1218017.29	-	-	-

2. Сведения о характеристиках объекта недвижимости с кадастровым номером : 21:10:200101:117 :

№ п/п	Наименование характеристики	Значение характеристики
1	2	3
1.	Вид объекта недвижимости	здание
2.	Ранее присвоенный государственный учетный номер (инвентарный) здания, сооружения, объекта незавершенного строительства	-
3.	Кадастровый номер земельного участка (земельных участков), в границах которого (которых) расположены здание, сооружение, объект незавершенного строительства	21:10:200101:20
4.	Уникальный учетный номер кадастрового квартала, в границах которого расположены здание, сооружение, объект незавершенного строительства	21:10:200101
5.	Адрес здания, сооружения, объекта незавершенного строительства	Российская Федерация, Чувашская Республика (Чувашия), район Ибресинский, сельское поселение Буинское, поселок городского типа Буинск, улица 40 лет Октября, дом 5а
5.1.	Сведения о местоположении здания, сооружения, объекта незавершенного строительства (при отсутствии адреса) в структурированном в соответствии с федеральной информационной адресной системой виде	-
5.2.	Дополнительные сведения о местоположении	-
6.	Иные сведения	-

3. Пояснения к сведениям об объекте недвижимости с кадастровым номером 21:10:200101:117 :

1.	-
----	---

Описание местоположения зданий, сооружений, объектов незавершенного строительства на земельном участке

1. Сведения о характерных точках контура объекта недвижимости с кадастровым номером : 21:10:200101:118 :

Система координат МСК-21, зона 1

Зона № 1

Обозначение характерных точек контура	Содержатся в Едином государственном реестре недвижимости			Определены в ходе выполнения комплексных кадастровых работ			Метод определения координат	Формулы, примененные для расчета средней квадратической погрешности определения координат характерных точек (Mt), м, с подставленными в такие формулы значениями и итоговые (вычисленные) значения Mt, м
	Координаты, м		Радиус, м	Координаты, м		Радиус, м		
	X	Y	R	X	Y	R		
1	2	3	4	5	6	7	8	9
								-
н830	-	-	-	303848.36	1217920.75	-	-	-
н840	-	-	-	303840.36	1217920.75	-	-	-
н850	-	-	-	303840.36	1217913.55	-	-	-
н860	-	-	-	303848.16	1217913.55	-	-	-
н830	-	-	-	303848.36	1217920.75	-	-	-

2. Сведения о характеристиках объекта недвижимости с кадастровым номером : 21:10:200101:118 :

№ п/п	Наименование характеристики	Значение характеристики
1	2	3
1.	Вид объекта недвижимости	здание
2.	Ранее присвоенный государственный учетный номер (инвентарный) здания, сооружения, объекта незавершенного строительства	-
3.	Кадастровый номер земельного участка (земельных участков), в границах которого (которых) расположены здание, сооружение, объект незавершенного строительства	21:10:200101:18
4.	Уникальный учетный номер кадастрового квартала, в границах которого расположены здание, сооружение, объект незавершенного строительства	21:10:200101
5.	Адрес здания, сооружения, объекта незавершенного строительства	Российская Федерация, Чувашская Республика (Чувашия), район Ибресинский, сельское поселение Буинское, поселок городского типа Буинск, улица 40 лет Октября, дом 6
5.1.	Сведения о местоположении здания, сооружения, объекта незавершенного строительства (при отсутствии адреса) в структурированном в соответствии с федеральной информационной адресной системой виде	-
5.2.	Дополнительные сведения о местоположении	-
6.	Иные сведения	-

3. Пояснения к сведениям об объекте недвижимости с кадастровым номером 21:10:200101:118 :

1.	-
----	---

Описание местоположения зданий, сооружений, объектов незавершенного строительства на земельном участке

1. Сведения о характерных точках контура объекта недвижимости с кадастровым номером : 21:10:200101:119 :

Система координат МСК-21, зона 1

Зона № 1

Обозначение характерных точек контура	Содержатся в Едином государственном реестре недвижимости			Определены в ходе выполнения комплексных кадастровых работ			Метод определения координат	Формулы, примененные для расчета средней квадратической погрешности определения координат характерных точек (Mt), м, с подставленными в такие формулы значениями и итоговые (вычисленные) значения Mt, м
	Координаты, м		Радиус, м	Координаты, м		Радиус, м		
	X	Y	R	X	Y	R		
1	2	3	4	5	6	7	8	9
								-
н87О	-	-	-	304020.25	1217925.95	-	-	-
н88О	-	-	-	304020.25	1217936.15	-	-	-
н89О	-	-	-	304009.55	1217936.15	-	-	-
н90О	-	-	-	304009.55	1217925.77	-	-	-
н87О	-	-	-	304020.25	1217925.95	-	-	-

2. Сведения о характеристиках объекта недвижимости с кадастровым номером : 21:10:200101:119 :

№ п/п	Наименование характеристики	Значение характеристики
1	2	3
1.	Вид объекта недвижимости	здание
2.	Ранее присвоенный государственный учетный номер (инвентарный) здания, сооружения, объекта незавершенного строительства	-
3.	Кадастровый номер земельного участка (земельных участков), в границах которого (которых) расположены здание, сооружение, объект незавершенного строительства	21:10:200101:22
4.	Уникальный учетный номер кадастрового квартала, в границах которого расположены здание, сооружение, объект незавершенного строительства	21:10:200101
5.	Адрес здания, сооружения, объекта незавершенного строительства	Российская Федерация, Чувашская Республика (Чувашия), район Ибресинский, сельское поселение Буинское, поселок городского типа Буинск, улица 40 лет Октября, дом 1а
5.1.	Сведения о местоположении здания, сооружения, объекта незавершенного строительства (при отсутствии адреса) в структурированном в соответствии с федеральной информационной адресной системой виде	-
5.2.	Дополнительные сведения о местоположении	-
6.	Иные сведения	-

3. Пояснения к сведениям об объекте недвижимости с кадастровым номером 21:10:200101:119 :

1.	-
----	---

Описание местоположения зданий, сооружений, объектов незавершенного строительства на земельном участке

1. Сведения о характерных точках контура объекта недвижимости с кадастровым номером : 21:10:200101:120 :

Система координат МСК-21, зона 1

Зона № 1

Обозначение характерных точек контура	Содержатся в Едином государственном реестре недвижимости			Определены в ходе выполнения комплексных кадастровых работ			Метод определения координат	Формулы, примененные для расчета средней квадратической погрешности определения координат характерных точек (Mt), м, с подставленными в такие формулы значениями и итоговые (вычисленные) значения Mt, м
	Координаты, м		Радиус, м	Координаты, м		Радиус, м		
	X	Y	R	X	Y	R		
1	2	3	4	5	6	7	8	9
								-
н91О	-	-	-	303615.14	1217943.57	-	-	-
н92О	-	-	-	303608.56	1217943.57	-	-	-
н93О	-	-	-	303608.56	1217936.63	-	-	-
н94О	-	-	-	303615.14	1217936.63	-	-	-
н91О	-	-	-	303615.14	1217943.57	-	-	-

2. Сведения о характеристиках объекта недвижимости с кадастровым номером : 21:10:200101:120 :

№ п/п	Наименование характеристики	Значение характеристики
1	2	3
1.	Вид объекта недвижимости	здание
2.	Ранее присвоенный государственный учетный номер (инвентарный) здания, сооружения, объекта незавершенного строительства	-
3.	Кадастровый номер земельного участка (земельных участков), в границах которого (которых) расположены здание, сооружение, объект незавершенного строительства	21:10:200101:11
4.	Уникальный учетный номер кадастрового квартала, в границах которого расположены здание, сооружение, объект незавершенного строительства	21:10:200101
5.	Адрес здания, сооружения, объекта незавершенного строительства	Российская Федерация, Чувашская Республика (Чувашия), район Ибресинский, сельское поселение Буинское, поселок городского типа Буинск, улица 40 лет Октября, дом 22
5.1.	Сведения о местоположении здания, сооружения, объекта незавершенного строительства (при отсутствии адреса) в структурированном в соответствии с федеральной информационной адресной системой виде	-
5.2.	Дополнительные сведения о местоположении	-
6.	Иные сведения	-

3. Пояснения к сведениям об объекте недвижимости с кадастровым номером 21:10:200101:120 :

1.	-
----	---

Описание местоположения зданий, сооружений, объектов незавершенного строительства на земельном участке

1. Сведения о характерных точках контура объекта недвижимости с кадастровым номером : 21:10:200101:122 :

Система координат МСК-21, зона 1

Зона № 1

Обозначение характерных точек контура	Содержатся в Едином государственном реестре недвижимости			Определены в ходе выполнения комплексных кадастровых работ			Метод определения координат	Формулы, примененные для расчета средней квадратической погрешности определения координат характерных точек (Mt), м, с подставленными в такие формулы значениями и итоговые (вычисленные) значения Mt, м
	Координаты, м		Радиус, м	Координаты, м		Радиус, м		
	X	Y	R	X	Y	R		
1	2	3	4	5	6	7	8	9
								-
н95О	-	-	-	303471.72	1217923.81	-	-	-
н96О	-	-	-	303465.78	1217923.81	-	-	-
н97О	-	-	-	303465.78	1217918.23	-	-	-
н98О	-	-	-	303471.74	1217918.23	-	-	-
н95О	-	-	-	303471.72	1217923.81	-	-	-

2. Сведения о характеристиках объекта недвижимости с кадастровым номером : 21:10:200101:122 :

№ п/п	Наименование характеристики	Значение характеристики
1	2	3
1.	Вид объекта недвижимости	здание
2.	Ранее присвоенный государственный учетный номер (инвентарный) здания, сооружения, объекта незавершенного строительства	-
3.	Кадастровый номер земельного участка (земельных участков), в границах которого (которых) расположены здание, сооружение, объект незавершенного строительства	21:10:200101:7
4.	Уникальный учетный номер кадастрового квартала, в границах которого расположены здание, сооружение, объект незавершенного строительства	21:10:200101
5.	Адрес здания, сооружения, объекта незавершенного строительства	Российская Федерация, Чувашская Республика (Чувашия), район Ибресинский, сельское поселение Буинское, поселок городского типа Буинск, улица 40 лет Октября, дом 30
5.1.	Сведения о местоположении здания, сооружения, объекта незавершенного строительства (при отсутствии адреса) в структурированном в соответствии с федеральной информационной адресной системой виде	-
5.2.	Дополнительные сведения о местоположении	-
6.	Иные сведения	-

3. Пояснения к сведениям об объекте недвижимости с кадастровым номером 21:10:200101:122 :

1.	-
----	---

Описание местоположения зданий, сооружений, объектов незавершенного строительства на земельном участке

1. Сведения о характерных точках контура объекта недвижимости с кадастровым номером : 21:10:200101:124 :

Система координат МСК-21, зона 1

Зона № 1

Обозначение характерных точек контура	Содержатся в Едином государственном реестре недвижимости			Определены в ходе выполнения комплексных кадастровых работ			Метод определения координат	Формулы, примененные для расчета средней квадратической погрешности определения координат характерных точек (Mt), м, с подставленными в такие формулы значениями и итоговые (вычисленные) значения Mt, м
	Координаты, м		Радиус, м	Координаты, м		Радиус, м		
	X	Y	R	X	Y	R		
1	2	3	4	5	6	7	8	9
								-
н99О	-	-	-	303343.63	1217936.41	-	-	-
н100О	-	-	-	303338.15	1217936.41	-	-	-
н101О	-	-	-	303338.15	1217928.29	-	-	-
н102О	-	-	-	303343.63	1217928.29	-	-	-
н99О	-	-	-	303343.63	1217936.41	-	-	-

2. Сведения о характеристиках объекта недвижимости с кадастровым номером : 21:10:200101:124 :

№ п/п	Наименование характеристики	Значение характеристики
1	2	3
1.	Вид объекта недвижимости	здание
2.	Ранее присвоенный государственный учетный номер (инвентарный) здания, сооружения, объекта незавершенного строительства	-
3.	Кадастровый номер земельного участка (земельных участков), в границах которого (которых) расположены здание, сооружение, объект незавершенного строительства	21:10:200101:3
4.	Уникальный учетный номер кадастрового квартала, в границах которого расположены здание, сооружение, объект незавершенного строительства	21:10:200101
5.	Адрес здания, сооружения, объекта незавершенного строительства	Российская Федерация, Чувашская Республика (Чувашия), район Ибресинский, сельское поселение Буинское, поселок городского типа Буинск, улица 40 лет Октября, дом 38
5.1.	Сведения о местоположении здания, сооружения, объекта незавершенного строительства (при отсутствии адреса) в структурированном в соответствии с федеральной информационной адресной системой виде	-
5.2.	Дополнительные сведения о местоположении	-
6.	Иные сведения	-

3. Пояснения к сведениям об объекте недвижимости с кадастровым номером 21:10:200101:124 :

1.	-
----	---

Описание местоположения зданий, сооружений, объектов незавершенного строительства на земельном участке

1. Сведения о характерных точках контура объекта недвижимости с кадастровым номером : 21:10:200101:125 :

Система координат МСК-21, зона 1

Зона № 1

Обозначение характерных точек контура	Содержатся в Едином государственном реестре недвижимости			Определены в ходе выполнения комплексных кадастровых работ			Метод определения координат	Формулы, примененные для расчета средней квадратической погрешности определения координат характерных точек (Mt), м, с подставленными в такие формулы значениями и итоговые (вычисленные) значения Mt, м
	Координаты, м		Радиус, м	Координаты, м		Радиус, м		
	X	Y	R	X	Y	R		
1	2	3	4	5	6	7	8	9
								-
н103О	-	-	-	303300.65	1217987.90	-	-	-
н104О	-	-	-	303295.05	1217987.94	-	-	-
н105О	-	-	-	303295.05	1217979.14	-	-	-
н106О	-	-	-	303300.65	1217979.14	-	-	-
н103О	-	-	-	303300.65	1217987.90	-	-	-

2. Сведения о характеристиках объекта недвижимости с кадастровым номером : 21:10:200101:125 :

№ п/п	Наименование характеристики	Значение характеристики
1	2	3
1.	Вид объекта недвижимости	здание
2.	Ранее присвоенный государственный учетный номер (инвентарный) здания, сооружения, объекта незавершенного строительства	-
3.	Кадастровый номер земельного участка (земельных участков), в границах которого (которых) расположены здание, сооружение, объект незавершенного строительства	21:10:200101:46
4.	Уникальный учетный номер кадастрового квартала, в границах которого расположены здание, сооружение, объект незавершенного строительства	21:10:200101
5.	Адрес здания, сооружения, объекта незавершенного строительства	Российская Федерация, Чувашская Республика (Чувашия), район Ибресинский, сельское поселение Буинское, поселок городского типа Буинск, улица 40 лет Октября, дом 39
5.1.	Сведения о местоположении здания, сооружения, объекта незавершенного строительства (при отсутствии адреса) в структурированном в соответствии с федеральной информационной адресной системой виде	-
5.2.	Дополнительные сведения о местоположении	-
6.	Иные сведения	-

3. Пояснения к сведениям об объекте недвижимости с кадастровым номером 21:10:200101:125 :

1.	-
----	---

**Описание местоположения зданий, сооружений,
объектов незавершенного строительства на земельном участке**

1. Сведения о характерных точках контура объекта недвижимости с кадастровым номером : 21:10:200101:126 :

Система координат МСК-21, зона 1

Зона № 1

Обозначение характерных точек контура	Содержатся в Едином государственном реестре недвижимости			Определены в ходе выполнения комплексных кадастровых работ			Метод определения координат	Формулы, примененные для расчета средней квадратической погрешности определения координат характерных точек (Mt), м, с подставленными в такие формулы значениями и итоговые (вычисленные) значения Mt, м
	Координаты, м		Радиус, м	Координаты, м		Радиус, м		
	X	Y	R	X	Y	R		
1	2	3	4	5	6	7	8	9
								-
н107О	-	-	-	303539.97	1217937.07	-	-	-
н108О	-	-	-	303535.38	1217937.07	-	-	-
н109О	-	-	-	303535.38	1217929.67	-	-	-
н110О	-	-	-	303539.97	1217929.66	-	-	-
н107О	-	-	-	303539.97	1217937.07	-	-	-

2. Сведения о характеристиках объекта недвижимости с кадастровым номером : 21:10:200101:126 :

№ п/п	Наименование характеристики	Значение характеристики
1	2	3
1.	Вид объекта недвижимости	здание
2.	Ранее присвоенный государственный учетный номер (инвентарный) здания, сооружения, объекта незавершенного строительства	-
3.	Кадастровый номер земельного участка (земельных участков), в границах которого (которых) расположены здание, сооружение, объект незавершенного строительства	21:10:200101:9
4.	Уникальный учетный номер кадастрового квартала, в границах которого расположены здание, сооружение, объект незавершенного строительства	21:10:200101
5.	Адрес здания, сооружения, объекта незавершенного строительства	Российская Федерация, Чувашская Республика (Чувашия), район Ибресинский, сельское поселение Буинское, поселок городского типа Буинск, улица 40 лет Октября, дом 26
5.1.	Сведения о местоположении здания, сооружения, объекта незавершенного строительства (при отсутствии адреса) в структурированном в соответствии с федеральной информационной адресной системой виде	-
5.2.	Дополнительные сведения о местоположении	-
6.	Иные сведения	-

3. Пояснения к сведениям об объекте недвижимости с кадастровым номером 21:10:200101:126 :

1.	-
----	---

**Описание местоположения зданий, сооружений,
объектов незавершенного строительства на земельном участке**

1. Сведения о характерных точках контура объекта недвижимости с кадастровым номером : 21:10:200101:127 :

Система координат МСК-21, зона 1

Зона № 1

Обозначение характерных точек контура	Содержатся в Едином государственном реестре недвижимости			Определены в ходе выполнения комплексных кадастровых работ			Метод определения координат	Формулы, примененные для расчета средней квадратической погрешности определения координат характерных точек (Mt), м, с подставленными в такие формулы значениями и итоговые (вычисленные) значения Mt, м
	Координаты, м		Радиус, м	Координаты, м		Радиус, м		
	X	Y	R	X	Y	R		
1	2	3	4	5	6	7	8	9
								-
н111О	-	-	-	303376.95	1217926.66	-	-	-
н112О	-	-	-	303367.21	1217926.66	-	-	-
н113О	-	-	-	303367.21	1217921.62	-	-	-
н114О	-	-	-	303376.95	1217921.64	-	-	-
н111О	-	-	-	303376.95	1217926.66	-	-	-

2. Сведения о характеристиках объекта недвижимости с кадастровым номером : 21:10:200101:127 :

№ п/п	Наименование характеристики	Значение характеристики
1	2	3
1.	Вид объекта недвижимости	здание
2.	Ранее присвоенный государственный учетный номер (инвентарный) здания, сооружения, объекта незавершенного строительства	-
3.	Кадастровый номер земельного участка (земельных участков), в границах которого (которых) расположены здание, сооружение, объект незавершенного строительства	21:10:200101:4
4.	Уникальный учетный номер кадастрового квартала, в границах которого расположены здание, сооружение, объект незавершенного строительства	21:10:200101
5.	Адрес здания, сооружения, объекта незавершенного строительства	Российская Федерация, Чувашская Республика (Чувашия), район Ибресинский, сельское поселение Буинское, поселок городского типа Буинск, улица 40 лет Октября, дом 36
5.1.	Сведения о местоположении здания, сооружения, объекта незавершенного строительства (при отсутствии адреса) в структурированном в соответствии с федеральной информационной адресной системой виде	-
5.2.	Дополнительные сведения о местоположении	-
6.	Иные сведения	-

3. Пояснения к сведениям об объекте недвижимости с кадастровым номером 21:10:200101:127 :

1.	-
----	---

Описание местоположения зданий, сооружений, объектов незавершенного строительства на земельном участке

1. Сведения о характерных точках контура объекта недвижимости с кадастровым номером : 21:10:200101:128 :

Система координат МСК-21, зона 1

Зона № 1

Обозначение характерных точек контура	Содержатся в Едином государственном реестре недвижимости			Определены в ходе выполнения комплексных кадастровых работ			Метод определения координат	Формулы, примененные для расчета средней квадратической погрешности определения координат характерных точек (Mt), м, с подставленными в такие формулы значениями и итоговые (вычисленные) значения Mt, м
	Координаты, м		Радиус, м	Координаты, м		Радиус, м		
	X	Y	R	X	Y	R		
1	2	3	4	5	6	7	8	9
								-
н115О	-	-	-	303721.98	1218100.24	-	-	-
н116О	-	-	-	303718.01	1218100.26	-	-	-
н117О	-	-	-	303718.01	1218090.66	-	-	-
н118О	-	-	-	303721.98	1218090.66	-	-	-
н115О	-	-	-	303721.98	1218100.24	-	-	-

2. Сведения о характеристиках объекта недвижимости с кадастровым номером : 21:10:200101:128 :

№ п/п	Наименование характеристики	Значение характеристики
1	2	3
1.	Вид объекта недвижимости	здание
2.	Ранее присвоенный государственный учетный номер (инвентарный) здания, сооружения, объекта незавершенного строительства	-
3.	Кадастровый номер земельного участка (земельных участков), в границах которого (которых) расположены здание, сооружение, объект незавершенного строительства	21:10:200101:54
4.	Уникальный учетный номер кадастрового квартала, в границах которого расположены здание, сооружение, объект незавершенного строительства	21:10:200101
5.	Адрес здания, сооружения, объекта незавершенного строительства	Российская Федерация, Чувашская Республика (Чувашия), район Ибресинский, сельское поселение Буинское, поселок городского типа Буинск, улица Чкалова, дом 13
5.1.	Сведения о местоположении здания, сооружения, объекта незавершенного строительства (при отсутствии адреса) в структурированном в соответствии с федеральной информационной адресной системой виде	-
5.2.	Дополнительные сведения о местоположении	-
6.	Иные сведения	-

3. Пояснения к сведениям об объекте недвижимости с кадастровым номером 21:10:200101:128 :

1.	-
----	---

Описание местоположения зданий, сооружений, объектов незавершенного строительства на земельном участке

1. Сведения о характерных точках контура объекта недвижимости с кадастровым номером : 21:10:200101:130 :

Система координат МСК-21, зона 1

Зона № 1

Обозначение характерных точек контура	Содержатся в Едином государственном реестре недвижимости			Определены в ходе выполнения комплексных кадастровых работ			Метод опреде ления коор динат	Формулы, примененные для расчета средней квадратической погрешности определения координат характерных точек (Mt), м, с подставленными в такие формулы значениями и итоговые (вычисленные) значения Mt, м
	Координаты, м		Ради ус, м	Координаты, м		Ради ус, м		
	X	Y	R	X	Y	R		
1	2	3	4	5	6	7	8	9
								-
н119О	-	-	-	303833.57	1218093.12	-	-	-
н120О	-	-	-	303826.69	1218093.12	-	-	-
н121О	-	-	-	303826.69	1218088.26	-	-	-
н122О	-	-	-	303833.57	1218088.24	-	-	-
н119О	-	-	-	303833.57	1218093.12	-	-	-

2. Сведения о характеристиках объекта недвижимости с кадастровым номером : 21:10:200101:130 :

№ п/п	Наименование характеристики	Значение характеристики
1	2	3
1.	Вид объекта недвижимости	здание
2.	Ранее присвоенный государственный учетный номер (инвентарный) здания, сооружения, объекта незавершенного строительства	-
3.	Кадастровый номер земельного участка (земельных участков), в границах которого (которых) расположены здание, сооружение, объект незавершенного строительства	21:10:200101:60
4.	Уникальный учетный номер кадастрового квартала, в границах которого расположены здание, сооружение, объект незавершенного строительства	21:10:200101
5.	Адрес здания, сооружения, объекта незавершенного строительства	Российская Федерация, Чувашская Республика (Чувашия), район Ибресинский, сельское поселение Буинское, поселок городского типа Буинск, улица Чкалова, дом 2
5.1.	Сведения о местоположении здания, сооружения, объекта незавершенного строительства (при отсутствии адреса) в структурированном в соответствии с федеральной информационной адресной системой виде	-
5.2.	Дополнительные сведения о местоположении	-
6.	Иные сведения	-

3. Пояснения к сведениям об объекте недвижимости с кадастровым номером 21:10:200101:130 :

1.	-
----	---

Описание местоположения зданий, сооружений, объектов незавершенного строительства на земельном участке

1. Сведения о характерных точках контура объекта недвижимости с кадастровым номером : 21:10:200101:134 :

Система координат МСК-21, зона 1

Зона № 1

Обозначение характерных точек контура	Содержатся в Едином государственном реестре недвижимости			Определены в ходе выполнения комплексных кадастровых работ			Метод определения координат	Формулы, примененные для расчета средней квадратической погрешности определения координат характерных точек (Mt), м, с подставленными в такие формулы значениями и итоговые (вычисленные) значения Mt, м
	Координаты, м		Радиус, м	Координаты, м		Радиус, м		
	X	Y	R	X	Y	R		
1	2	3	4	5	6	7	8	9
								-
н123О	-	-	-	303743.50	1218102.67	-	-	-
н124О	-	-	-	303738.03	1218102.70	-	-	-
н125О	-	-	-	303738.03	1218092.50	-	-	-
н126О	-	-	-	303743.50	1218092.50	-	-	-
н123О	-	-	-	303743.50	1218102.67	-	-	-

2. Сведения о характеристиках объекта недвижимости с кадастровым номером : 21:10:200101:134 :

№ п/п	Наименование характеристики	Значение характеристики
1	2	3
1.	Вид объекта недвижимости	здание
2.	Ранее присвоенный государственный учетный номер (инвентарный) здания, сооружения, объекта незавершенного строительства	-
3.	Кадастровый номер земельного участка (земельных участков), в границах которого (которых) расположены здание, сооружение, объект незавершенного строительства	21:10:200101:64
4.	Уникальный учетный номер кадастрового квартала, в границах которого расположены здание, сооружение, объект незавершенного строительства	21:10:200101
5.	Адрес здания, сооружения, объекта незавершенного строительства	Российская Федерация, Чувашская Республика (Чувашия), район Ибресинский, сельское поселение Буинское, поселок городского типа Буинск, улица Чкалова, дом 11
5.1.	Сведения о местоположении здания, сооружения, объекта незавершенного строительства (при отсутствии адреса) в структурированном в соответствии с федеральной информационной адресной системой виде	-
5.2.	Дополнительные сведения о местоположении	-
6.	Иные сведения	-

3. Пояснения к сведениям об объекте недвижимости с кадастровым номером 21:10:200101:134 :

1.	-
----	---

Описание местоположения зданий, сооружений, объектов незавершенного строительства на земельном участке

1. Сведения о характерных точках контура объекта недвижимости с кадастровым номером : 21:10:200101:135 :

Система координат МСК-21, зона 1

Зона № 1

Обозначение характерных точек контура	Содержатся в Едином государственном реестре недвижимости			Определены в ходе выполнения комплексных кадастровых работ			Метод определения координат	Формулы, примененные для расчета средней квадратической погрешности определения координат характерных точек (Mt), м, с подставленными в такие формулы значениями и итоговые (вычисленные) значения Mt, м
	Координаты, м		Радиус, м	Координаты, м		Радиус, м		
	X	Y	R	X	Y	R		
1	2	3	4	5	6	7	8	9
								-
н127О	-	-	-	303728.05	1218069.21	-	-	-
н128О	-	-	-	303722.73	1218069.21	-	-	-
н129О	-	-	-	303722.75	1218059.04	-	-	-
н130О	-	-	-	303728.05	1218059.04	-	-	-
н127О	-	-	-	303728.05	1218069.21	-	-	-

2. Сведения о характеристиках объекта недвижимости с кадастровым номером : 21:10:200101:135 :

№ п/п	Наименование характеристики	Значение характеристики
1	2	3
1.	Вид объекта недвижимости	здание
2.	Ранее присвоенный государственный учетный номер (инвентарный) здания, сооружения, объекта незавершенного строительства	-
3.	Кадастровый номер земельного участка (земельных участков), в границах которого (которых) расположены здание, сооружение, объект незавершенного строительства	21:10:200101:56
4.	Уникальный учетный номер кадастрового квартала, в границах которого расположены здание, сооружение, объект незавершенного строительства	21:10:200101
5.	Адрес здания, сооружения, объекта незавершенного строительства	Российская Федерация, Чувашская Республика (Чувашия), район Ибресинский, сельское поселение Буинское, поселок городского типа Буинск, улица Чкалова, дом 12
5.1.	Сведения о местоположении здания, сооружения, объекта незавершенного строительства (при отсутствии адреса) в структурированном в соответствии с федеральной информационной адресной системой виде	-
5.2.	Дополнительные сведения о местоположении	-
6.	Иные сведения	-

3. Пояснения к сведениям об объекте недвижимости с кадастровым номером 21:10:200101:135 :

1.	-
----	---

Описание местоположения зданий, сооружений, объектов незавершенного строительства на земельном участке

1. Сведения о характерных точках контура объекта недвижимости с кадастровым номером : 21:10:200101:136 :

Система координат МСК-21, зона 1

Зона № 1

Обозначение характерных точек контура	Содержатся в Едином государственном реестре недвижимости			Определены в ходе выполнения комплексных кадастровых работ			Метод определения координат	Формулы, примененные для расчета средней квадратической погрешности определения координат характерных точек (Mt), м, с подставленными в такие формулы значениями и итоговые (вычисленные) значения Mt, м
	Координаты, м		Радиус, м	Координаты, м		Радиус, м		
	X	Y	R	X	Y	R		
1	2	3	4	5	6	7	8	9
								-
н131О	-	-	-	303810.61	1218108.00	-	-	-
н132О	-	-	-	303805.51	1218108.00	-	-	-
н133О	-	-	-	303805.51	1218098.90	-	-	-
н134О	-	-	-	303810.91	1218098.90	-	-	-
н131О	-	-	-	303810.61	1218108.00	-	-	-

2. Сведения о характеристиках объекта недвижимости с кадастровым номером : 21:10:200101:136 :

№ п/п	Наименование характеристики	Значение характеристики
1	2	3
1.	Вид объекта недвижимости	здание
2.	Ранее присвоенный государственный учетный номер (инвентарный) здания, сооружения, объекта незавершенного строительства	-
3.	Кадастровый номер земельного участка (земельных участков), в границах которого (которых) расположены здание, сооружение, объект незавершенного строительства	21:10:200101:61
4.	Уникальный учетный номер кадастрового квартала, в границах которого расположены здание, сооружение, объект незавершенного строительства	21:10:200101
5.	Адрес здания, сооружения, объекта незавершенного строительства	Российская Федерация, Чувашская Республика (Чувашия), район Ибресинский, сельское поселение Буинское, поселок городского типа Буинск, улица Чкалова, дом 5
5.1.	Сведения о местоположении здания, сооружения, объекта незавершенного строительства (при отсутствии адреса) в структурированном в соответствии с федеральной информационной адресной системой виде	-
5.2.	Дополнительные сведения о местоположении	-
6.	Иные сведения	-

3. Пояснения к сведениям об объекте недвижимости с кадастровым номером 21:10:200101:136 :

1.	-
----	---

Описание местоположения зданий, сооружений, объектов незавершенного строительства на земельном участке

1. Сведения о характерных точках контура объекта недвижимости с кадастровым номером : 21:10:200101:137 :

Система координат МСК-21, зона 1

Зона № 1

Обозначение характерных точек контура	Содержатся в Едином государственном реестре недвижимости			Определены в ходе выполнения комплексных кадастровых работ			Метод определения координат	Формулы, примененные для расчета средней квадратической погрешности определения координат характерных точек (Mt), м, с подставленными в такие формулы значениями и итоговые (вычисленные) значения Mt, м
	Координаты, м		Радиус, м	Координаты, м		Радиус, м		
	X	Y	R	X	Y	R		
1	2	3	4	5	6	7	8	9
								-
н135О	-	-	-	303829.22	1218152.59	-	-	-
н136О	-	-	-	303821.88	1218152.59	-	-	-
н137О	-	-	-	303821.93	1218146.57	-	-	-
н138О	-	-	-	303829.22	1218146.57	-	-	-
н135О	-	-	-	303829.22	1218152.59	-	-	-

2. Сведения о характеристиках объекта недвижимости с кадастровым номером : 21:10:200101:137 :

№ п/п	Наименование характеристики	Значение характеристики
1	2	3
1.	Вид объекта недвижимости	здание
2.	Ранее присвоенный государственный учетный номер (инвентарный) здания, сооружения, объекта незавершенного строительства	-
3.	Кадастровый номер земельного участка (земельных участков), в границах которого (которых) расположены здание, сооружение, объект незавершенного строительства	21:10:200101:59
4.	Уникальный учетный номер кадастрового квартала, в границах которого расположены здание, сооружение, объект незавершенного строительства	21:10:200101
5.	Адрес здания, сооружения, объекта незавершенного строительства	Российская Федерация, Чувашская Республика (Чувашия), район Ибресинский, сельское поселение Буинское, поселок городского типа Буинск, улица Чкалова, дом 3
5.1.	Сведения о местоположении здания, сооружения, объекта незавершенного строительства (при отсутствии адреса) в структурированном в соответствии с федеральной информационной адресной системой виде	-
5.2.	Дополнительные сведения о местоположении	-
6.	Иные сведения	-

3. Пояснения к сведениям об объекте недвижимости с кадастровым номером 21:10:200101:137 :

1.	-
----	---

Описание местоположения зданий, сооружений, объектов незавершенного строительства на земельном участке

1. Сведения о характерных точках контура объекта недвижимости с кадастровым номером : 21:10:200101:138 :

Система координат МСК-21, зона 1

Зона № 1

Обозначение характерных точек контура	Содержатся в Едином государственном реестре недвижимости			Определены в ходе выполнения комплексных кадастровых работ			Метод опреде ления коор динат	Формулы, примененные для расчета средней квадратической погрешности определения координат характерных точек (Mt), м, с подставленными в такие формулы значениями и итоговые (вычисленные) значения Mt, м
	Координаты, м		Ради ус, м	Координаты, м		Ради ус, м		
	X	Y	R	X	Y	R		
1	2	3	4	5	6	7	8	9
								-
н139О	-	-	-	303671.33	1218067.06	-	-	-
н140О	-	-	-	303666.85	1218067.06	-	-	-
н141О	-	-	-	303666.85	1218058.18	-	-	-
н142О	-	-	-	303671.33	1218058.18	-	-	-
н139О	-	-	-	303671.33	1218067.06	-	-	-

2. Сведения о характеристиках объекта недвижимости с кадастровым номером : 21:10:200101:138 :

№ п/п	Наименование характеристики	Значение характеристики
1	2	3
1.	Вид объекта недвижимости	здание
2.	Ранее присвоенный государственный учетный номер (инвентарный) здания, сооружения, объекта незавершенного строительства	-
3.	Кадастровый номер земельного участка (земельных участков), в границах которого (которых) расположены здание, сооружение, объект незавершенного строительства	-
4.	Уникальный учетный номер кадастрового квартала, в границах которого расположены здание, сооружение, объект незавершенного строительства	21:10:200101
5.	Адрес здания, сооружения, объекта незавершенного строительства	Российская Федерация, Чувашская Республика (Чувашия), район Ибресинский, сельское поселение Буинское, поселок городского типа Буинск, улица Чкалова, дом 10
5.1.	Сведения о местоположении здания, сооружения, объекта незавершенного строительства (при отсутствии адреса) в структурированном в соответствии с федеральной информационной адресной системой виде	-
5.2.	Дополнительные сведения о местоположении	-
6.	Иные сведения	-

3. Пояснения к сведениям об объекте недвижимости с кадастровым номером 21:10:200101:138 :

1.	-
----	---

Описание местоположения зданий, сооружений, объектов незавершенного строительства на земельном участке

1. Сведения о характерных точках контура объекта недвижимости с кадастровым номером : 21:10:200101:139 :

Система координат МСК-21, зона 1

Зона № 1

Обозначение характерных точек контура	Содержатся в Едином государственном реестре недвижимости			Определены в ходе выполнения комплексных кадастровых работ			Метод определения координат	Формулы, примененные для расчета средней квадратической погрешности определения координат характерных точек (Mt), м, с подставленными в такие формулы значениями и итоговые (вычисленные) значения Mt, м
	Координаты, м		Радиус, м	Координаты, м		Радиус, м		
	X	Y	R	X	Y	R		
1	2	3	4	5	6	7	8	9
								-
н143О	-	-	-	303764.99	1218102.47	-	-	-
н144О	-	-	-	303759.62	1218102.47	-	-	-
н145О	-	-	-	303759.65	1218094.05	-	-	-
н146О	-	-	-	303764.99	1218094.05	-	-	-
н143О	-	-	-	303764.99	1218102.47	-	-	-

2. Сведения о характеристиках объекта недвижимости с кадастровым номером : 21:10:200101:139 :

№ п/п	Наименование характеристики	Значение характеристики
1	2	3
1.	Вид объекта недвижимости	здание
2.	Ранее присвоенный государственный учетный номер (инвентарный) здания, сооружения, объекта незавершенного строительства	-
3.	Кадастровый номер земельного участка (земельных участков), в границах которого (которых) расположены здание, сооружение, объект незавершенного строительства	21:10:200101:63
4.	Уникальный учетный номер кадастрового квартала, в границах которого расположены здание, сооружение, объект незавершенного строительства	21:10:200101
5.	Адрес здания, сооружения, объекта незавершенного строительства	Российская Федерация, Чувашская Республика (Чувашия), район Ибресинский, сельское поселение Буинское, поселок городского типа Буинск, улица Чкалова, дом 9
5.1.	Сведения о местоположении здания, сооружения, объекта незавершенного строительства (при отсутствии адреса) в структурированном в соответствии с федеральной информационной адресной системой виде	-
5.2.	Дополнительные сведения о местоположении	-
6.	Иные сведения	-

3. Пояснения к сведениям об объекте недвижимости с кадастровым номером 21:10:200101:139 :

1.	-
----	---

Описание местоположения зданий, сооружений, объектов незавершенного строительства на земельном участке

1. Сведения о характерных точках контура объекта недвижимости с кадастровым номером : 21:10:200101:140 :

Система координат МСК-21, зона 1

Зона № 1

Обозначение характерных точек контура	Содержатся в Едином государственном реестре недвижимости			Определены в ходе выполнения комплексных кадастровых работ			Метод опреде ления коор динат	Формулы, примененные для расчета средней квадратической погрешности определения координат характерных точек (Mt), м, с подставленными в такие формулы значениями и итоговые (вычисленные) значения Mt, м
	Координаты, м		Ради ус, м	Координаты, м		Ради ус, м		
	X	Y	R	X	Y	R		
1	2	3	4	5	6	7	8	9
								-
n147O	-	-	-	303822.26	1217907.22	-	-	-
n148O	-	-	-	303820.76	1217916.75	-	-	-
n149O	-	-	-	303809.71	1217914.76	-	-	-
n150O	-	-	-	303810.82	1217908.44	-	-	-
n151O	-	-	-	303817.41	1217909.56	-	-	-
n152O	-	-	-	303817.83	1217906.50	-	-	-
n147O	-	-	-	303822.26	1217907.22	-	-	-

2. Сведения о характеристиках объекта недвижимости с кадастровым номером : 21:10:200101:140 :

№ п/п	Наименование характеристики	Значение характеристики
1	2	3
1.	Вид объекта недвижимости	здание
2.	Ранее присвоенный государственный учетный номер (инвентарный) здания, сооружения, объекта незавершенного строительства	-
3.	Кадастровый номер земельного участка (земельных участков), в границах которого (которых) расположены здание, сооружение, объект незавершенного строительства	21:10:200101:19
4.	Уникальный учетный номер кадастрового квартала, в границах которого расположены здание, сооружение, объект незавершенного строительства	21:10:200101
5.	Адрес здания, сооружения, объекта незавершенного строительства	Российская Федерация, Чувашская Республика (Чувашия), район Ибресинский, сельское поселение Буинское, поселок городского типа Буинск, улица 40 лет Октября, дом 8
5.1.	Сведения о местоположении здания, сооружения, объекта незавершенного строительства (при отсутствии адреса) в структурированном в соответствии с федеральной информационной адресной системой виде	-
5.2.	Дополнительные сведения о местоположении	-
6.	Иные сведения	-

3. Пояснения к сведениям об объекте недвижимости с кадастровым номером 21:10:200101:140 :

1.

-

Описание местоположения зданий, сооружений, объектов незавершенного строительства на земельном участке

1. Сведения о характерных точках контура объекта недвижимости с кадастровым номером : 21:10:200101:142 :

Система координат МСК-21, зона 1

Зона № 1

Обозначение характерных точек контура	Содержатся в Едином государственном реестре недвижимости			Определены в ходе выполнения комплексных кадастровых работ			Метод определения координат	Формулы, примененные для расчета средней квадратической погрешности определения координат характерных точек (Mt), м, с подставленными в такие формулы значениями и итоговые (вычисленные) значения Mt, м
	Координаты, м		Радиус, м	Координаты, м		Радиус, м		
	X	Y	R	X	Y	R		
1	2	3	4	5	6	7	8	9
								-
н153О	-	-	-	303616.49	1217980.41	-	-	-
н154О	-	-	-	303609.55	1217980.41	-	-	-
н155О	-	-	-	303609.79	1217971.75	-	-	-
н156О	-	-	-	303616.49	1217971.75	-	-	-
н153О	-	-	-	303616.49	1217980.41	-	-	-

2. Сведения о характеристиках объекта недвижимости с кадастровым номером : 21:10:200101:142 :

№ п/п	Наименование характеристики	Значение характеристики
1	2	3
1.	Вид объекта недвижимости	здание
2.	Ранее присвоенный государственный учетный номер (инвентарный) здания, сооружения, объекта незавершенного строительства	-
3.	Кадастровый номер земельного участка (земельных участков), в границах которого (которых) расположены здание, сооружение, объект незавершенного строительства	21:10:200101:39
4.	Уникальный учетный номер кадастрового квартала, в границах которого расположены здание, сооружение, объект незавершенного строительства	21:10:200101
5.	Адрес здания, сооружения, объекта незавершенного строительства	Российская Федерация, Чувашская Республика (Чувашия), район Ибресинский, сельское поселение Буинское, поселок городского типа Буинск, улица 40 лет Октября, дом 23
5.1.	Сведения о местоположении здания, сооружения, объекта незавершенного строительства (при отсутствии адреса) в структурированном в соответствии с федеральной информационной адресной системой виде	-
5.2.	Дополнительные сведения о местоположении	-
6.	Иные сведения	-

3. Пояснения к сведениям об объекте недвижимости с кадастровым номером 21:10:200101:142 :

1.	-
----	---

Описание местоположения зданий, сооружений, объектов незавершенного строительства на земельном участке

1. Сведения о характерных точках контура объекта недвижимости с кадастровым номером : 21:10:200101:144 :

Система координат МСК-21, зона 1

Зона № 1

Обозначение характерных точек контура	Содержатся в Едином государственном реестре недвижимости			Определены в ходе выполнения комплексных кадастровых работ			Метод определения координат	Формулы, примененные для расчета средней квадратической погрешности определения координат характерных точек (Mt), м, с подставленными в такие формулы значениями и итоговые (вычисленные) значения Mt, м
	Координаты, м		Радиус, м	Координаты, м		Радиус, м		
	X	Y	R	X	Y	R		
1	2	3	4	5	6	7	8	9
								-
н157О	-	-	-	303430.46	1217974.83	-	-	-
н158О	-	-	-	303426.21	1217974.83	-	-	-
н159О	-	-	-	303426.21	1217967.25	-	-	-
н160О	-	-	-	303430.46	1217967.26	-	-	-
н157О	-	-	-	303430.46	1217974.83	-	-	-

2. Сведения о характеристиках объекта недвижимости с кадастровым номером : 21:10:200101:144 :

№ п/п	Наименование характеристики	Значение характеристики
1	2	3
1.	Вид объекта недвижимости	здание
2.	Ранее присвоенный государственный учетный номер (инвентарный) здания, сооружения, объекта незавершенного строительства	-
3.	Кадастровый номер земельного участка (земельных участков), в границах которого (которых) расположены здание, сооружение, объект незавершенного строительства	21:10:200101:43
4.	Уникальный учетный номер кадастрового квартала, в границах которого расположены здание, сооружение, объект незавершенного строительства	21:10:200101
5.	Адрес здания, сооружения, объекта незавершенного строительства	Российская Федерация, Чувашская Республика (Чувашия), район Ибресинский, сельское поселение Буинское, поселок городского типа Буинск, улица 40 лет Октября, дом 33
5.1.	Сведения о местоположении здания, сооружения, объекта незавершенного строительства (при отсутствии адреса) в структурированном в соответствии с федеральной информационной адресной системой виде	-
5.2.	Дополнительные сведения о местоположении	-
6.	Иные сведения	-

3. Пояснения к сведениям об объекте недвижимости с кадастровым номером 21:10:200101:144 :

1.	-
----	---

**Описание местоположения зданий, сооружений,
объектов незавершенного строительства на земельном участке**

1. Сведения о характерных точках контура объекта недвижимости с кадастровым номером : 21:10:200101:145 :

Система координат МСК-21, зона 1

Зона № 1

Обозначение характерных точек контура	Содержатся в Едином государственном реестре недвижимости			Определены в ходе выполнения комплексных кадастровых работ			Метод определения координат	Формулы, примененные для расчета средней квадратической погрешности определения координат характерных точек (Mt), м, с подставленными в такие формулы значениями и итоговые (вычисленные) значения Mt, м
	Координаты, м		Радиус, м	Координаты, м		Радиус, м		
	X	Y	R	X	Y	R		
1	2	3	4	5	6	7	8	9
								-
н161О	-	-	-	303754.49	1217910.68	-	-	-
н162О	-	-	-	303751.05	1217910.68	-	-	-
н163О	-	-	-	303751.05	1217903.77	-	-	-
н164О	-	-	-	303754.39	1217903.78	-	-	-
н161О	-	-	-	303754.49	1217910.68	-	-	-

2. Сведения о характеристиках объекта недвижимости с кадастровым номером : 21:10:200101:145 :

№ п/п	Наименование характеристики	Значение характеристики
1	2	3
1.	Вид объекта недвижимости	здание
2.	Ранее присвоенный государственный учетный номер (инвентарный) здания, сооружения, объекта незавершенного строительства	-
3.	Кадастровый номер земельного участка (земельных участков), в границах которого (которых) расположены здание, сооружение, объект незавершенного строительства	21:10:200101:16
4.	Уникальный учетный номер кадастрового квартала, в границах которого расположены здание, сооружение, объект незавершенного строительства	21:10:200101
5.	Адрес здания, сооружения, объекта незавершенного строительства	Российская Федерация, Чувашская Республика (Чувашия), район Ибресинский, сельское поселение Буинское, поселок городского типа Буинск, улица 40 лет Октября, дом 12
5.1.	Сведения о местоположении здания, сооружения, объекта незавершенного строительства (при отсутствии адреса) в структурированном в соответствии с федеральной информационной адресной системой виде	-
5.2.	Дополнительные сведения о местоположении	-
6.	Иные сведения	-

3. Пояснения к сведениям об объекте недвижимости с кадастровым номером 21:10:200101:145 :

1.	-
----	---

Описание местоположения зданий, сооружений, объектов незавершенного строительства на земельном участке

1. Сведения о характерных точках контура объекта недвижимости с кадастровым номером : 21:10:200101:146 :

Система координат МСК-21, зона 1

Зона № 1

Обозначение характерных точек контура	Содержатся в Едином государственном реестре недвижимости			Определены в ходе выполнения комплексных кадастровых работ			Метод определения координат	Формулы, примененные для расчета средней квадратической погрешности определения координат характерных точек (Mt), м, с подставленными в такие формулы значениями и итоговые (вычисленные) значения Mt, м
	Координаты, м		Радиус, м	Координаты, м		Радиус, м		
	X	Y	R	X	Y	R		
1	2	3	4	5	6	7	8	9
								-
н165О	-	-	-	303724.20	1217910.64	-	-	-
н166О	-	-	-	303714.00	1217910.64	-	-	-
н167О	-	-	-	303714.00	1217902.64	-	-	-
н168О	-	-	-	303724.28	1217902.64	-	-	-
н165О	-	-	-	303724.20	1217910.64	-	-	-

2. Сведения о характеристиках объекта недвижимости с кадастровым номером : 21:10:200101:146 :

№ п/п	Наименование характеристики	Значение характеристики
1	2	3
1.	Вид объекта недвижимости	здание
2.	Ранее присвоенный государственный учетный номер (инвентарный) здания, сооружения, объекта незавершенного строительства	-
3.	Кадастровый номер земельного участка (земельных участков), в границах которого (которых) расположены здание, сооружение, объект незавершенного строительства	21:10:200101:15
4.	Уникальный учетный номер кадастрового квартала, в границах которого расположены здание, сооружение, объект незавершенного строительства	21:10:200101
5.	Адрес здания, сооружения, объекта незавершенного строительства	Российская Федерация, Чувашская Республика (Чувашия), район Ибресинский, сельское поселение Буинское, поселок городского типа Буинск, улица 40 лет Октября, дом 14
5.1.	Сведения о местоположении здания, сооружения, объекта незавершенного строительства (при отсутствии адреса) в структурированном в соответствии с федеральной информационной адресной системой виде	-
5.2.	Дополнительные сведения о местоположении	-
6.	Иные сведения	-

3. Пояснения к сведениям об объекте недвижимости с кадастровым номером 21:10:200101:146 :

1.	-
----	---

Описание местоположения зданий, сооружений, объектов незавершенного строительства на земельном участке

1. Сведения о характерных точках контура объекта недвижимости с кадастровым номером : 21:10:200101:147 :

Система координат МСК-21, зона 1

Зона № 1

Обозначение характерных точек контура	Содержатся в Едином государственном реестре недвижимости			Определены в ходе выполнения комплексных кадастровых работ			Метод определения координат	Формулы, примененные для расчета средней квадратической погрешности определения координат характерных точек (Mt), м, с подставленными в такие формулы значениями и итоговые (вычисленные) значения Mt, м
	Координаты, м		Радиус, м	Координаты, м		Радиус, м		
	X	Y	R	X	Y	R		
1	2	3	4	5	6	7	8	9
								-
n169O	-	-	-	303656.47	1217946.27	-	-	-
n170O	-	-	-	303651.47	1217946.27	-	-	-
n171O	-	-	-	303651.46	1217941.27	-	-	-
n172O	-	-	-	303656.47	1217941.27	-	-	-
n169O	-	-	-	303656.47	1217946.27	-	-	-

2. Сведения о характеристиках объекта недвижимости с кадастровым номером : 21:10:200101:147 :

№ п/п	Наименование характеристики	Значение характеристики
1	2	3
1.	Вид объекта недвижимости	здание
2.	Ранее присвоенный государственный учетный номер (инвентарный) здания, сооружения, объекта незавершенного строительства	-
3.	Кадастровый номер земельного участка (земельных участков), в границах которого (которых) расположены здание, сооружение, объект незавершенного строительства	21:10:200101:13
4.	Уникальный учетный номер кадастрового квартала, в границах которого расположены здание, сооружение, объект незавершенного строительства	21:10:200101
5.	Адрес здания, сооружения, объекта незавершенного строительства	Российская Федерация, Чувашская Республика (Чувашия), район Ибресинский, сельское поселение Буинское, поселок городского типа Буинск, улица 40 лет Октября, дом 18
5.1.	Сведения о местоположении здания, сооружения, объекта незавершенного строительства (при отсутствии адреса) в структурированном в соответствии с федеральной информационной адресной системой виде	-
5.2.	Дополнительные сведения о местоположении	-
6.	Иные сведения	-

3. Пояснения к сведениям об объекте недвижимости с кадастровым номером 21:10:200101:147 :

1.	-
----	---

Описание местоположения зданий, сооружений, объектов незавершенного строительства на земельном участке

1. Сведения о характерных точках контура объекта недвижимости с кадастровым номером : 21:10:200101:148 :

Система координат МСК-21, зона 1

Зона № 1

Обозначение характерных точек контура	Содержатся в Едином государственном реестре недвижимости			Определены в ходе выполнения комплексных кадастровых работ			Метод определения координат	Формулы, примененные для расчета средней квадратической погрешности определения координат характерных точек (Mt), м, с подставленными в такие формулы значениями и итоговые (вычисленные) значения Mt, м
	Координаты, м		Радиус, м	Координаты, м		Радиус, м		
	X	Y	R	X	Y	R		
1	2	3	4	5	6	7	8	9
								-
н173О	-	-	-	303679.37	1217982.14	-	-	-
н174О	-	-	-	303672.98	1217982.13	-	-	-
н175О	-	-	-	303672.98	1217974.43	-	-	-
н176О	-	-	-	303679.37	1217974.43	-	-	-
н173О	-	-	-	303679.37	1217982.14	-	-	-

2. Сведения о характеристиках объекта недвижимости с кадастровым номером : 21:10:200101:148 :

№ п/п	Наименование характеристики	Значение характеристики
1	2	3
1.	Вид объекта недвижимости	здание
2.	Ранее присвоенный государственный учетный номер (инвентарный) здания, сооружения, объекта незавершенного строительства	-
3.	Кадастровый номер земельного участка (земельных участков), в границах которого (которых) расположены здание, сооружение, объект незавершенного строительства	21:10:200101:37
4.	Уникальный учетный номер кадастрового квартала, в границах которого расположены здание, сооружение, объект незавершенного строительства	21:10:200101
5.	Адрес здания, сооружения, объекта незавершенного строительства	Российская Федерация, Чувашская Республика (Чувашия), район Ибресинский, сельское поселение Буинское, поселок городского типа Буинск, улица 40 лет Октября, дом 19
5.1.	Сведения о местоположении здания, сооружения, объекта незавершенного строительства (при отсутствии адреса) в структурированном в соответствии с федеральной информационной адресной системой виде	-
5.2.	Дополнительные сведения о местоположении	-
6.	Иные сведения	-

3. Пояснения к сведениям об объекте недвижимости с кадастровым номером 21:10:200101:148 :

1.	-
----	---

Описание местоположения зданий, сооружений, объектов незавершенного строительства на земельном участке

1. Сведения о характерных точках контура объекта недвижимости с кадастровым номером : 21:10:200101:150 :

Система координат МСК-21, зона 1

Зона № 1

Обозначение характерных точек контура	Содержатся в Едином государственном реестре недвижимости			Определены в ходе выполнения комплексных кадастровых работ			Метод опреде ления коор динат	Формулы, примененные для расчета средней квадратической погрешности определения координат характерных точек (Mt), м, с подставленными в такие формулы значениями и итоговые (вычисленные) значения Mt, м
	Координаты, м		Ради ус, м	Координаты, м		Ради ус, м		
	X	Y	R	X	Y	R		
1	2	3	4	5	6	7	8	9
								-
n177O	-	-	-	303782.06	1217912.85	-	-	-
n178O	-	-	-	303773.58	1217912.85	-	-	-
n179O	-	-	-	303773.58	1217903.69	-	-	-
n180O	-	-	-	303782.06	1217903.69	-	-	-
n177O	-	-	-	303782.06	1217912.85	-	-	-

2. Сведения о характеристиках объекта недвижимости с кадастровым номером : 21:10:200101:150 :

№ п/п	Наименование характеристики	Значение характеристики
1	2	3
1.	Вид объекта недвижимости	здание
2.	Ранее присвоенный государственный учетный номер (инвентарный) здания, сооружения, объекта незавершенного строительства	-
3.	Кадастровый номер земельного участка (земельных участков), в границах которого (которых) расположены здание, сооружение, объект незавершенного строительства	21:10:200101:17
4.	Уникальный учетный номер кадастрового квартала, в границах которого расположены здание, сооружение, объект незавершенного строительства	21:10:200101
5.	Адрес здания, сооружения, объекта незавершенного строительства	Российская Федерация, Чувашская Республика (Чувашия), район Ибресинский, сельское поселение Буинское, поселок городского типа Буинск, улица 40 лет Октября, дом 10
5.1.	Сведения о местоположении здания, сооружения, объекта незавершенного строительства (при отсутствии адреса) в структурированном в соответствии с федеральной информационной адресной системой виде	-
5.2.	Дополнительные сведения о местоположении	-
6.	Иные сведения	-

3. Пояснения к сведениям об объекте недвижимости с кадастровым номером 21:10:200101:150 :

1.	-
----	---

Описание местоположения зданий, сооружений, объектов незавершенного строительства на земельном участке

1. Сведения о характерных точках контура объекта недвижимости с кадастровым номером : 21:10:200101:151 :

Система координат МСК-21, зона 1

Зона № 1

Обозначение характерных точек контура	Содержатся в Едином государственном реестре недвижимости			Определены в ходе выполнения комплексных кадастровых работ			Метод определения координат	Формулы, примененные для расчета средней квадратической погрешности определения координат характерных точек (Mt), м, с подставленными в такие формулы значениями и итоговые (вычисленные) значения Mt, м
	Координаты, м		Радиус, м	Координаты, м		Радиус, м		
	X	Y	R	X	Y	R		
1	2	3	4	5	6	7	8	9
								-
н181О	-	-	-	303776.99	1218004.61	-	-	-
н182О	-	-	-	303770.65	1218004.61	-	-	-
н183О	-	-	-	303770.68	1217994.17	-	-	-
н184О	-	-	-	303776.99	1217994.17	-	-	-
н181О	-	-	-	303776.99	1218004.61	-	-	-

2. Сведения о характеристиках объекта недвижимости с кадастровым номером : 21:10:200101:151 :

№ п/п	Наименование характеристики	Значение характеристики
1	2	3
1.	Вид объекта недвижимости	здание
2.	Ранее присвоенный государственный учетный номер (инвентарный) здания, сооружения, объекта незавершенного строительства	-
3.	Кадастровый номер земельного участка (земельных участков), в границах которого (которых) расположены здание, сооружение, объект незавершенного строительства	21:10:200101:32
4.	Уникальный учетный номер кадастрового квартала, в границах которого расположены здание, сооружение, объект незавершенного строительства	21:10:200101
5.	Адрес здания, сооружения, объекта незавершенного строительства	Российская Федерация, Чувашская Республика (Чувашия), район Ибресинский, сельское поселение Буинское, поселок городского типа Буинск, улица 40 лет Октября, дом 13
5.1.	Сведения о местоположении здания, сооружения, объекта незавершенного строительства (при отсутствии адреса) в структурированном в соответствии с федеральной информационной адресной системой виде	-
5.2.	Дополнительные сведения о местоположении	-
6.	Иные сведения	-

3. Пояснения к сведениям об объекте недвижимости с кадастровым номером 21:10:200101:151 :

1.	-
----	---

Описание местоположения зданий, сооружений, объектов незавершенного строительства на земельном участке

1. Сведения о характерных точках контура объекта недвижимости с кадастровым номером : 21:10:200101:152 :

Система координат МСК-21, зона 1

Зона № 1

Обозначение характерных точек контура	Содержатся в Едином государственном реестре недвижимости			Определены в ходе выполнения комплексных кадастровых работ			Метод определения координат	Формулы, примененные для расчета средней квадратической погрешности определения координат характерных точек (Mt), м, с подставленными в такие формулы значениями и итоговые (вычисленные) значения Mt, м
	Координаты, м		Радиус, м	Координаты, м		Радиус, м		
	X	Y	R	X	Y	R		
1	2	3	4	5	6	7	8	9
								-
н185О	-	-	-	303747.19	1218001.02	-	-	-
н186О	-	-	-	303740.21	1218001.02	-	-	-
н187О	-	-	-	303740.21	1217988.68	-	-	-
н188О	-	-	-	303747.19	1217988.68	-	-	-
н185О	-	-	-	303747.19	1218001.02	-	-	-

2. Сведения о характеристиках объекта недвижимости с кадастровым номером : 21:10:200101:152 :

№ п/п	Наименование характеристики	Значение характеристики
1	2	3
1.	Вид объекта недвижимости	здание
2.	Ранее присвоенный государственный учетный номер (инвентарный) здания, сооружения, объекта незавершенного строительства	-
3.	Кадастровый номер земельного участка (земельных участков), в границах которого (которых) расположены здание, сооружение, объект незавершенного строительства	21:10:200101:34
4.	Уникальный учетный номер кадастрового квартала, в границах которого расположены здание, сооружение, объект незавершенного строительства	21:10:200101
5.	Адрес здания, сооружения, объекта незавершенного строительства	Российская Федерация, Чувашская Республика (Чувашия), район Ибресинский, сельское поселение Буинское, поселок городского типа Буинск, улица 40 лет Октября, дом 15
5.1.	Сведения о местоположении здания, сооружения, объекта незавершенного строительства (при отсутствии адреса) в структурированном в соответствии с федеральной информационной адресной системой виде	-
5.2.	Дополнительные сведения о местоположении	-
6.	Иные сведения	-

3. Пояснения к сведениям об объекте недвижимости с кадастровым номером 21:10:200101:152 :

1.	-
----	---

Описание местоположения зданий, сооружений, объектов незавершенного строительства на земельном участке

1. Сведения о характерных точках контура объекта недвижимости с кадастровым номером : 21:10:200101:153 :

Система координат МСК-21, зона 1

Зона № 1

Обозначение характерных точек контура	Содержатся в Едином государственном реестре недвижимости			Определены в ходе выполнения комплексных кадастровых работ			Метод определения координат	Формулы, примененные для расчета средней квадратической погрешности определения координат характерных точек (Mt), м, с подставленными в такие формулы значениями и итоговые (вычисленные) значения Mt, м
	Координаты, м		Радиус, м	Координаты, м		Радиус, м		
	X	Y	R	X	Y	R		
1	2	3	4	5	6	7	8	9
								-
н189О	-	-	-	303644.99	1217981.75	-	-	-
н190О	-	-	-	303639.55	1217981.75	-	-	-
н191О	-	-	-	303639.55	1217974.17	-	-	-
н192О	-	-	-	303644.97	1217974.17	-	-	-
н189О	-	-	-	303644.99	1217981.75	-	-	-

2. Сведения о характеристиках объекта недвижимости с кадастровым номером : 21:10:200101:153 :

№ п/п	Наименование характеристики	Значение характеристики
1	2	3
1.	Вид объекта недвижимости	здание
2.	Ранее присвоенный государственный учетный номер (инвентарный) здания, сооружения, объекта незавершенного строительства	-
3.	Кадастровый номер земельного участка (земельных участков), в границах которого (которых) расположены здание, сооружение, объект незавершенного строительства	21:10:200101:38
4.	Уникальный учетный номер кадастрового квартала, в границах которого расположены здание, сооружение, объект незавершенного строительства	21:10:200101
5.	Адрес здания, сооружения, объекта незавершенного строительства	Российская Федерация, Чувашская Республика (Чувашия), район Ибресинский, сельское поселение Буинское, поселок городского типа Буинск, улица 40 лет Октября, дом 21
5.1.	Сведения о местоположении здания, сооружения, объекта незавершенного строительства (при отсутствии адреса) в структурированном в соответствии с федеральной информационной адресной системой виде	-
5.2.	Дополнительные сведения о местоположении	-
6.	Иные сведения	-

3. Пояснения к сведениям об объекте недвижимости с кадастровым номером 21:10:200101:153 :

1.	-
----	---

Описание местоположения зданий, сооружений, объектов незавершенного строительства на земельном участке

1. Сведения о характерных точках контура объекта недвижимости с кадастровым номером : 21:10:200101:155 :

Система координат МСК-21, зона 1

Зона № 1

Обозначение характерных точек контура	Содержатся в Едином государственном реестре недвижимости			Определены в ходе выполнения комплексных кадастровых работ			Метод определения координат	Формулы, примененные для расчета средней квадратической погрешности определения координат характерных точек (Mt), м, с подставленными в такие формулы значениями и итоговые (вычисленные) значения Mt, м
	Координаты, м		Радиус, м	Координаты, м		Радиус, м		
	X	Y	R	X	Y	R		
1	2	3	4	5	6	7	8	9
								-
н193О	-	-	-	303501.41	1217978.38	-	-	-
н194О	-	-	-	303495.93	1217978.38	-	-	-
н195О	-	-	-	303495.93	1217970.82	-	-	-
н196О	-	-	-	303501.41	1217970.85	-	-	-
н193О	-	-	-	303501.41	1217978.38	-	-	-

2. Сведения о характеристиках объекта недвижимости с кадастровым номером : 21:10:200101:155 :

№ п/п	Наименование характеристики	Значение характеристики
1	2	3
1.	Вид объекта недвижимости	здание
2.	Ранее присвоенный государственный учетный номер (инвентарный) здания, сооружения, объекта незавершенного строительства	-
3.	Кадастровый номер земельного участка (земельных участков), в границах которого (которых) расположены здание, сооружение, объект незавершенного строительства	21:10:200101:41
4.	Уникальный учетный номер кадастрового квартала, в границах которого расположены здание, сооружение, объект незавершенного строительства	21:10:200101
5.	Адрес здания, сооружения, объекта незавершенного строительства	Российская Федерация, Чувашская Республика (Чувашия), район Ибресинский, сельское поселение Буинское, поселок городского типа Буинск, улица 40 лет Октября, дом 29
5.1.	Сведения о местоположении здания, сооружения, объекта незавершенного строительства (при отсутствии адреса) в структурированном в соответствии с федеральной информационной адресной системой виде	-
5.2.	Дополнительные сведения о местоположении	-
6.	Иные сведения	-

3. Пояснения к сведениям об объекте недвижимости с кадастровым номером 21:10:200101:155 :

1.	-
----	---

Описание местоположения зданий, сооружений, объектов незавершенного строительства на земельном участке

1. Сведения о характерных точках контура объекта недвижимости с кадастровым номером : 21:10:200101:156 :

Система координат МСК-21, зона 1

Зона № 1

Обозначение характерных точек контура	Содержатся в Едином государственном реестре недвижимости			Определены в ходе выполнения комплексных кадастровых работ			Метод определения координат	Формулы, примененные для расчета средней квадратической погрешности определения координат характерных точек (Mt), м, с подставленными в такие формулы значениями и итоговые (вычисленные) значения Mt, м
	Координаты, м		Радиус, м	Координаты, м		Радиус, м		
	X	Y	R	X	Y	R		
1	2	3	4	5	6	7	8	9
								-
н197О	-	-	-	303468.93	1217979.34	-	-	-
н198О	-	-	-	303463.27	1217979.34	-	-	-
н199О	-	-	-	303463.27	1217966.56	-	-	-
н200О	-	-	-	303468.93	1217966.56	-	-	-
н197О	-	-	-	303468.93	1217979.34	-	-	-

2. Сведения о характеристиках объекта недвижимости с кадастровым номером : 21:10:200101:156 :

№ п/п	Наименование характеристики	Значение характеристики
1	2	3
1.	Вид объекта недвижимости	здание
2.	Ранее присвоенный государственный учетный номер (инвентарный) здания, сооружения, объекта незавершенного строительства	-
3.	Кадастровый номер земельного участка (земельных участков), в границах которого (которых) расположены здание, сооружение, объект незавершенного строительства	21:10:200101:42
4.	Уникальный учетный номер кадастрового квартала, в границах которого расположены здание, сооружение, объект незавершенного строительства	21:10:200101
5.	Адрес здания, сооружения, объекта незавершенного строительства	Российская Федерация, Чувашская Республика (Чувашия), район Ибресинский, сельское поселение Буинское, поселок городского типа Буинск, улица 40 лет Октября, дом 31
5.1.	Сведения о местоположении здания, сооружения, объекта незавершенного строительства (при отсутствии адреса) в структурированном в соответствии с федеральной информационной адресной системой виде	-
5.2.	Дополнительные сведения о местоположении	-
6.	Иные сведения	-

3. Пояснения к сведениям об объекте недвижимости с кадастровым номером 21:10:200101:156 :

1.	-
----	---

Описание местоположения зданий, сооружений, объектов незавершенного строительства на земельном участке

1. Сведения о характерных точках контура объекта недвижимости с кадастровым номером : 21:10:200101:157 :

Система координат МСК-21, зона 1

Зона № 1

Обозначение характерных точек контура	Содержатся в Едином государственном реестре недвижимости			Определены в ходе выполнения комплексных кадастровых работ			Метод определения координат	Формулы, примененные для расчета средней квадратической погрешности определения координат характерных точек (Mt), м, с подставленными в такие формулы значениями и итоговые (вычисленные) значения Mt, м
	Координаты, м		Радиус, м	Координаты, м		Радиус, м		
	X	Y	R	X	Y	R		
1	2	3	4	5	6	7	8	9
								-
н201О	-	-	-	303397.10	1217974.27	-	-	-
н202О	-	-	-	303392.16	1217974.27	-	-	-
н203О	-	-	-	303392.16	1217967.63	-	-	-
н204О	-	-	-	303397.10	1217967.63	-	-	-
н201О	-	-	-	303397.10	1217974.27	-	-	-

2. Сведения о характеристиках объекта недвижимости с кадастровым номером : 21:10:200101:157 :

№ п/п	Наименование характеристики	Значение характеристики
1	2	3
1.	Вид объекта недвижимости	здание
2.	Ранее присвоенный государственный учетный номер (инвентарный) здания, сооружения, объекта незавершенного строительства	-
3.	Кадастровый номер земельного участка (земельных участков), в границах которого (которых) расположены здание, сооружение, объект незавершенного строительства	21:10:200101:44
4.	Уникальный учетный номер кадастрового квартала, в границах которого расположены здание, сооружение, объект незавершенного строительства	21:10:200101
5.	Адрес здания, сооружения, объекта незавершенного строительства	Российская Федерация, Чувашская Республика (Чувашия), район Ибресинский, сельское поселение Буинское, поселок городского типа Буинск, улица 40 лет Октября, дом 35
5.1.	Сведения о местоположении здания, сооружения, объекта незавершенного строительства (при отсутствии адреса) в структурированном в соответствии с федеральной информационной адресной системой виде	-
5.2.	Дополнительные сведения о местоположении	-
6.	Иные сведения	-

3. Пояснения к сведениям об объекте недвижимости с кадастровым номером 21:10:200101:157 :

1.	-
----	---

Описание местоположения зданий, сооружений, объектов незавершенного строительства на земельном участке

1. Сведения о характерных точках контура объекта недвижимости с кадастровым номером : 21:10:200101:158 :

Система координат МСК-21, зона 1

Зона № 1

Обозначение характерных точек контура	Содержатся в Едином государственном реестре недвижимости			Определены в ходе выполнения комплексных кадастровых работ			Метод определения координат	Формулы, примененные для расчета средней квадратической погрешности определения координат характерных точек (Mt), м, с подставленными в такие формулы значениями и итоговые (вычисленные) значения Mt, м
	Координаты, м		Радиус, м	Координаты, м		Радиус, м		
	X	Y	R	X	Y	R		
1	2	3	4	5	6	7	8	9
								-
н205О	-	-	-	303910.86	1217981.38	-	-	-
н206О	-	-	-	303905.86	1217981.38	-	-	-
н207О	-	-	-	303905.86	1217975.26	-	-	-
н208О	-	-	-	303910.86	1217975.22	-	-	-
н205О	-	-	-	303910.86	1217981.38	-	-	-

2. Сведения о характеристиках объекта недвижимости с кадастровым номером : 21:10:200101:158 :

№ п/п	Наименование характеристики	Значение характеристики
1	2	3
1.	Вид объекта недвижимости	здание
2.	Ранее присвоенный государственный учетный номер (инвентарный) здания, сооружения, объекта незавершенного строительства	-
3.	Кадастровый номер земельного участка (земельных участков), в границах которого (которых) расположены здание, сооружение, объект незавершенного строительства	21:10:200101:28
4.	Уникальный учетный номер кадастрового квартала, в границах которого расположены здание, сооружение, объект незавершенного строительства	21:10:200101
5.	Адрес здания, сооружения, объекта незавершенного строительства	Российская Федерация, Чувашская Республика (Чувашия), район Ибресинский, сельское поселение Буинское, поселок городского типа Буинск, улица 40 лет Октября, дом 5
5.1.	Сведения о местоположении здания, сооружения, объекта незавершенного строительства (при отсутствии адреса) в структурированном в соответствии с федеральной информационной адресной системой виде	-
5.2.	Дополнительные сведения о местоположении	-
6.	Иные сведения	-

3. Пояснения к сведениям об объекте недвижимости с кадастровым номером 21:10:200101:158 :

1.	-
----	---

Описание местоположения зданий, сооружений, объектов незавершенного строительства на земельном участке

1. Сведения о характерных точках контура объекта недвижимости с кадастровым номером : 21:10:200101:167 :

Система координат МСК-21, зона 1

Зона № 1

Обозначение характерных точек контура	Содержатся в Едином государственном реестре недвижимости			Определены в ходе выполнения комплексных кадастровых работ			Метод определения координат	Формулы, примененные для расчета средней квадратической погрешности определения координат характерных точек (Mt), м, с подставленными в такие формулы значениями и итоговые (вычисленные) значения Mt, м
	Координаты, м		Радиус, м	Координаты, м		Радиус, м		
	X	Y	R	X	Y	R		
1	2	3	4	5	6	7	8	9
								-
н209О	-	-	-	303614.87	1218096.93	-	-	-
н210О	-	-	-	303635.42	1218096.93	-	-	-
н211О	-	-	-	303635.47	1218109.43	-	-	-
н212О	-	-	-	303614.97	1218109.47	-	-	-
н209О	-	-	-	303614.87	1218096.93	-	-	-

2. Сведения о характеристиках объекта недвижимости с кадастровым номером : 21:10:200101:167 :

№ п/п	Наименование характеристики	Значение характеристики
1	2	3
1.	Вид объекта недвижимости	здание
2.	Ранее присвоенный государственный учетный номер (инвентарный) здания, сооружения, объекта незавершенного строительства	-
3.	Кадастровый номер земельного участка (земельных участков), в границах которого (которых) расположены здание, сооружение, объект незавершенного строительства	21:10:200101:49, 21:10:200101:52, 21:10:200101:50, 21:10:200101:51
4.	Уникальный учетный номер кадастрового квартала, в границах которого расположены здание, сооружение, объект незавершенного строительства	21:10:200101
5.	Адрес здания, сооружения, объекта незавершенного строительства	Российская Федерация, Чувашская Республика (Чувашия), район Ибресинский, сельское поселение Буинское, поселок городского типа Буинск, улица Чкалова, дом 17
5.1.	Сведения о местоположении здания, сооружения, объекта незавершенного строительства (при отсутствии адреса) в структурированном в соответствии с федеральной информационной адресной системой виде	-
5.2.	Дополнительные сведения о местоположении	-
6.	Иные сведения	-

3. Пояснения к сведениям об объекте недвижимости с кадастровым номером 21:10:200101:167 :

1.	-
----	---

Описание местоположения зданий, сооружений, объектов незавершенного строительства на земельном участке

1. Сведения о характерных точках контура объекта недвижимости с кадастровым номером : 21:10:200101:170 :

Система координат МСК-21, зона 1

Зона № 1

Обозначение характерных точек контура	Содержатся в Едином государственном реестре недвижимости			Определены в ходе выполнения комплексных кадастровых работ			Метод определения координат	Формулы, примененные для расчета средней квадратической погрешности определения координат характерных точек (Mt), м, с подставленными в такие формулы значениями и итоговые (вычисленные) значения Mt, м
	Координаты, м		Радиус, м	Координаты, м		Радиус, м		
	X	Y	R	X	Y	R		
1	2	3	4	5	6	7	8	9
								-
н213О	-	-	-	303422.45	1218216.37	-	-	-
н214О	-	-	-	303419.24	1218224.85	-	-	-
н215О	-	-	-	303409.09	1218220.75	-	-	-
н216О	-	-	-	303412.35	1218212.57	-	-	-
н213О	-	-	-	303422.45	1218216.37	-	-	-

2. Сведения о характеристиках объекта недвижимости с кадастровым номером : 21:10:200101:170 :

№ п/п	Наименование характеристики	Значение характеристики
1	2	3
1.	Вид объекта недвижимости	здание
2.	Ранее присвоенный государственный учетный номер (инвентарный) здания, сооружения, объекта незавершенного строительства	-
3.	Кадастровый номер земельного участка (земельных участков), в границах которого (которых) расположены здание, сооружение, объект незавершенного строительства	21:10:200101:66
4.	Уникальный учетный номер кадастрового квартала, в границах которого расположены здание, сооружение, объект незавершенного строительства	21:10:200101
5.	Адрес здания, сооружения, объекта незавершенного строительства	Российская Федерация, Чувашская Республика (Чувашия), район Ибресинский, поселок городского типа Буинск, улица Горняка, дом 25
5.1.	Сведения о местоположении здания, сооружения, объекта незавершенного строительства (при отсутствии адреса) в структурированном в соответствии с федеральной информационной адресной системой виде	-
5.2.	Дополнительные сведения о местоположении	-
6.	Иные сведения	-

3. Пояснения к сведениям об объекте недвижимости с кадастровым номером 21:10:200101:170 :

1.	-
----	---

Описание местоположения зданий, сооружений, объектов незавершенного строительства на земельном участке

1. Сведения о характерных точках контура объекта недвижимости с кадастровым номером : 21:10:200101:181 :

Система координат МСК-21, зона 1

Зона № 1

Обозначение характерных точек контура	Содержатся в Едином государственном реестре недвижимости			Определены в ходе выполнения комплексных кадастровых работ			Метод определения координат	Формулы, примененные для расчета средней квадратической погрешности определения координат характерных точек (Mt), м, с подставленными в такие формулы значениями и итоговые (вычисленные) значения Mt, м
	Координаты, м		Радиус, м	Координаты, м		Радиус, м		
	X	Y	R	X	Y	R		
1	2	3	4	5	6	7	8	9
								-
н217О	-	-	-	303503.45	1218156.43	-	-	-
н218О	-	-	-	303503.45	1218163.73	-	-	-
н219О	-	-	-	303496.39	1218163.73	-	-	-
н220О	-	-	-	303496.39	1218156.43	-	-	-
н217О	-	-	-	303503.45	1218156.43	-	-	-

2. Сведения о характеристиках объекта недвижимости с кадастровым номером : 21:10:200101:181 :
















№ п/п	Наименование характеристики	Значение характеристики
1	2	3
1.	Вид объекта недвижимости	здание
2.	Ранее присвоенный государственный учетный номер (инвентарный) здания, сооружения, объекта незавершенного строительства	-
3.	Кадастровый номер земельного участка (земельных участков), в границах которого (которых) расположены здание, сооружение, объект незавершенного строительства	21:10:200101:47
4.	Уникальный учетный номер кадастрового квартала, в границах которого расположены здание, сооружение, объект незавершенного строительства	21:10:200101
5.	Адрес здания, сооружения, объекта незавершенного строительства	Российская Федерация, 429720, Чувашская Республика (Чувашия), район Ибресинский, сельское поселение Буинское, поселок городского типа Буинск, улица Чкалова, дом 19
5.1.	Сведения о местоположении здания, сооружения, объекта незавершенного строительства (при отсутствии адреса) в структурированном в соответствии с федеральной информационной адресной системой виде	-
5.2.	Дополнительные сведения о местоположении	-
6.	Иные сведения	-

3. Пояснения к сведениям об объекте недвижимости с кадастровым номером 21:10:200101:181 :

1.	-
----	---

Схема границ земельных участков

Условные обозначения

	- Часть границы, местоположение которой определено при выполнении кадастровых работ
	- Характерная точка границы земельного участка, сведения ЕГРН о которой соответствуют требованиям, установленным в соответствии с частью 13 статьи 22 Федерального закона от 13 июля 2015 г. N 218-ФЗ "О государственной регистрации недвижимости"
	- Характерная точка контура здания, сооружения, объекта незавершенного строительства
	- Характерная точка границы, сведения о которой позволяют однозначно определить ее положение на местности
1	- Обозначение характерной точки, местоположение которой не изменилось или было уточнено
n10	- Обозначение новой характерной точки
	- Часть контура, образованного проекцией вновь образованного наземного конструктивного элемента здания, сооружения, объекта незавершенного строительства
	- Граница здания
	- Часть границы, сведения ЕГРН о которой позволяют однозначно определить ее положение на местности
	- Часть контура, образованного проекцией существующего в ЕГРН наземного конструктивного элемента здания, сооружения, объекта незавершенного строительства
	- Граница сооружения
	- Граница кадастрового квартала
	- Граница муниципального образования
	- Граница лесничества
	- Граница зоны с особыми условиями
	- Характерная точка границы земельного участка, сведения о которой отсутствуют в ЕГРН, местоположение которой определено при кадастровых работах (новая характерная точка)
:14	- Кадастровый номер земельного участка
:3	- Уточняемый земельный участок
:48	- Исправляемый земельный участок
:113	- Кадастровый номер здания
:176	- Кадастровый номер сооружения
:3677	- Уточняемое здание
:104 (1)	- Обозначение контура земельного участка
:174 (1)	- Обозначение контура сооружения
	- Граница муниципального образования

**АКТ
СОГЛАСОВАНИЯ МЕСТОПОЛОЖЕНИЯ ГРАНИЦ ЗЕМЕЛЬНЫХ УЧАСТКОВ
ПРИ ВЫПОЛНЕНИИ КОМПЛЕКСНЫХ КАДАСТРОВЫХ РАБОТ**

21:10:020502

наименование субъекта Российской Федерации, муниципального образования, населенного пункта, уникальные учетные номера кадастровых кварталов, а также иные сведения, позволяющие определить местоположение территории, на которой выполняются комплексные кадастровые работы

N п/п	Обозначение части (характерной точки) границы		Результат согласования (согласовано/ спорное)	Кадастровые номера или обозначения смежных земельных участков	Сведения о лице, представившем возражения	Реквизиты вступившего в законную силу судебного акта
	от т.	до т.				
1	2	3	4	5	6	7
1						

Председатель согласительной комиссии:

М.П.

подпись

фамилия, инициалы