






Условные обозначения

-  Граница исследования
-  Объект культурного наследия регионального назначения
-  Бассейн видимости объекта культурного наследия
-  Зона основного видового раскрытия объекта культурного наследия
-  Точки фотофиксации

						Контракт N 6/ЭЗК		
						Проект зон охраны объекта культурного наследия регионального значения "Дом, в котором дважды останавливался К.Е. Ворошилов (в конце 1941 г. и в начале 1942 г.)", расположенного по адресу: Чувашская Республика, Алатырский муниципальный округ, с. Чуварлец, ул. Николаева, д.142		
Изм.	Кол.уч.	Лист	№ док.	Подпись	Дата			
Специалист	Андреева Н.					Стадия	Лист	Листов
Нач.отдела	Немова Л.Г.					НПР	2	2
Н.контр.	Токмолаева					Карта (схема) ландшафтно-визуального анализа композиционных связей объекта культурного наследия, окружающей застройки и ландшафтного окружения. Масштаб 1:2000		
						ЧРО ВОО "ВООПИиК"		

Инв. № подл.	
Подп. и дата	
Взам. инв. №	