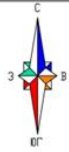


**Проект планировки и проект  
межевания территории для  
размещения линейного объекта  
«Строительство участка  
автомобильной дороги по  
ул.Дзержинского от ул. Ярославская  
к ул. Пушкина г. Чебоксары»**



Условные обозначения

- Красные линии
- Изменяемые красные линии
- Граница земельного участка на время строительства до 1 года
- Зона застройки жилыми домами смешанной этажности со сложившейся застройкой индивидуальными жилыми домами (Ж-5.1)
- Зона делового, общественного и коммерческого назначения (0-1)
- Территория общего пользования
- Проезжая часть (проектир.)
- Тротуар (проектир.)
- Газон (проектир.)
- Поворотная точка

Экспликация зданий и сооружений

Номер на плане	Наименование	Примечание
1	3-этажное офисное здание по ул. Ярославская, 39	Сущест.
2	Административное здание УФСИН по ул. Ярославская	Строящ.
3	Трансформаторная подстанция	Сущест.



Примечания:  
 1. Строительство участка автомобильной дороги по улице Дзержинского от улицы Ярославская к улице Пушкина будет производиться в 1 этап  
 2. Объекты капитального строительства на данном участке не предусмотрены

4581-ППТ			
Строительство участка автомобильной дороги по ул. Дзержинского от ул. Ярославская к ул. Пушкина г. Чебоксары			
Изм.	Кол.уч.	Лист	Всего Листов
			1
ГИП	Плотников	Стадия	Лист
Разработ.	Сарбаева	Лист	Листов
Проверил	Давыдов	Лист	Листов
Чертеж планировки территории М 1:500			А0 "Чувашгражданпроект"

Согласовано

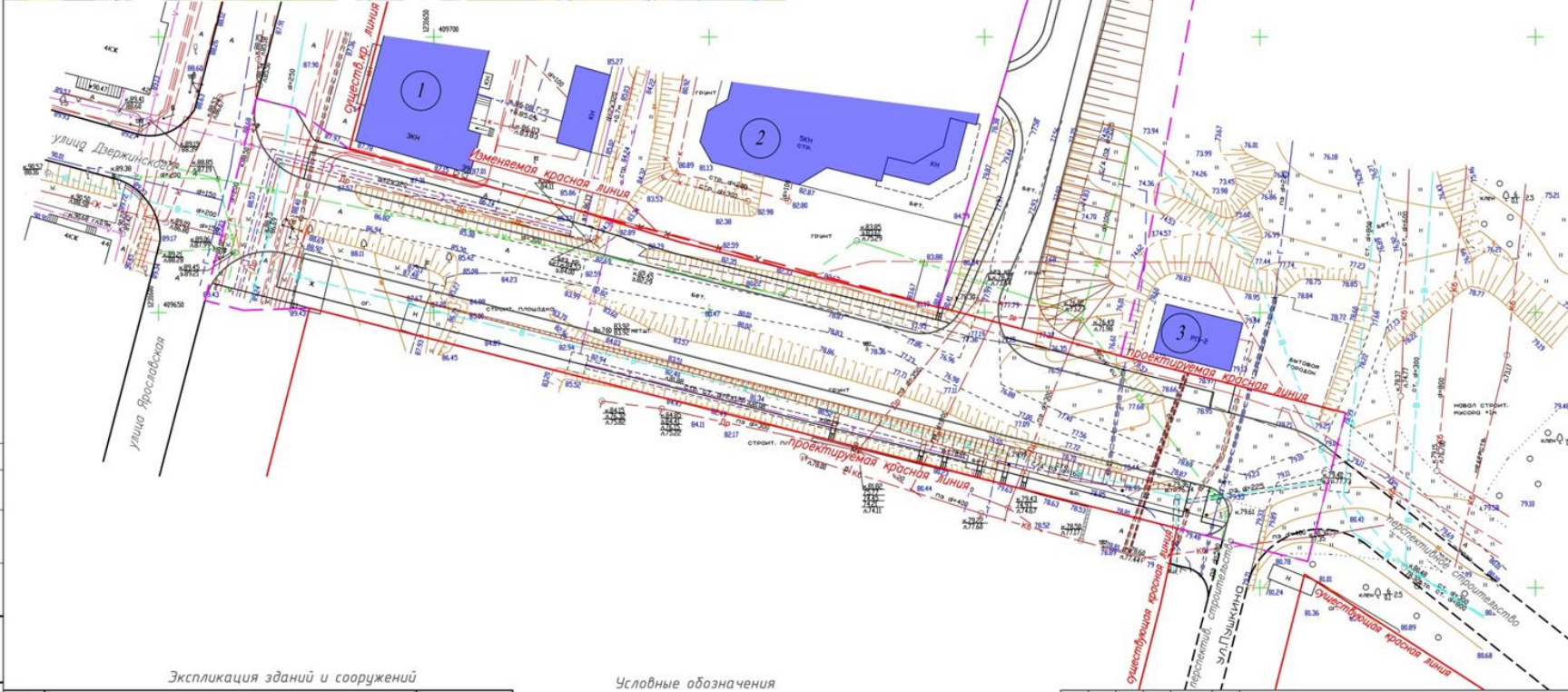
Имя, фамилия, Подпись, и дата



Ситуационный план



Объект проектирования



Экспликация зданий и сооружений

Номер на плане	Наименование	Примечание
1	3-этажное офисное здание по ул. Ярославская, 39	Сущест.
2	Административное здание УФСН по ул. Ярославская	Строя.
3	Трансформаторная подстанция	Сущест.

Условные обозначения

- Красные линии
- Изменения красные линии
- Граница разработки проекта планировки и межевания территории
- Существующие здания и сооружения

4581-ППТ

Строительство участка автомобильной дороги по ул. Дзержинского от ул. Ярославская к ул. Пушкина г. Чебоксары

Изм.	Кол.уч.	Лист	В.кв.	Подпись	Дата
Гип	Плотников				
Разработ	Сарбаева				
Проверил	Давыдович				

Стадия	Лист	Листов
ППТ	1	

Схема расположения элементов планировочной структуры М 1500

АО "Чувашгражданпроект"

Составлено

Имя, фамилия  
Подпись и дата  
Взам. инж. И.







Условные обозначения

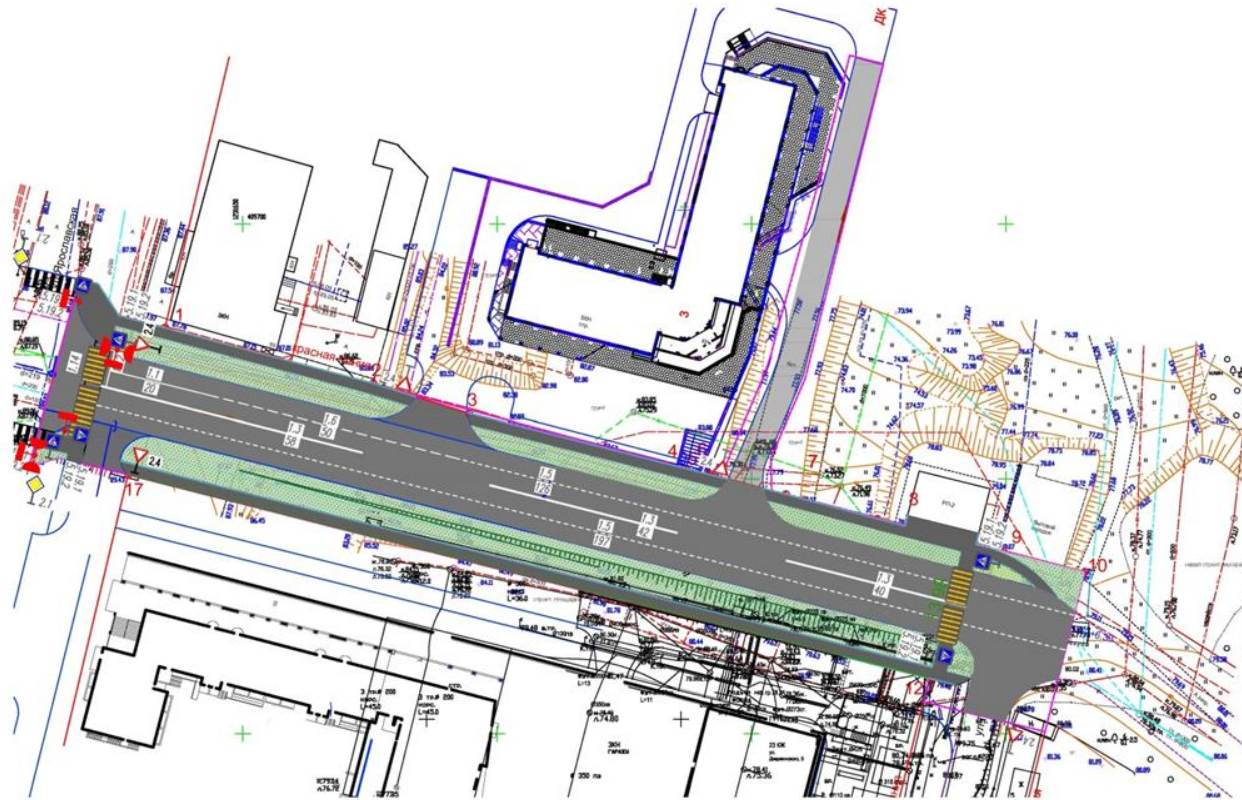
- Красные линии
- Линии отступа
- Границы кадастрового участка
- Номер кадастрового участка
- Границы образуемых земельных участков
- Земельные участки, образующие улицу местного значения
- Земельные участки на время строительства до 1 года

- Земельный участок для организации проезда пожарных машин и специального транспорта Управления ФСКН России по Чувашской Республике
- 3У1 - Номер земельного участка
- ⊕2 - Поворотная точка

Примечание: В границах территории объекта "Строительство участка автомобильной дороги по ул.Дзержинского от ул. Ярославская к ул.Пушкина г.Чебоксары" зоны действия публичных сервитутов отсутствуют

Согласовано  
Исполнитель  
Лист № 1

4581-ПМТ			
Строительство участка автомобильной дороги по ул.Дзержинского от ул. Ярославская к ул.Пушкина г.Чебоксары			
Изм	Колуч	Лист	Всего Листов
ГИП	Плотников		
Разработ	Сарбаева		
Проверил	Давыдович		
		Страниц	Лист
		ПМТ	1
		Чертеж нежелезнодорожной территории М1500	
		АО "Чувашгражданпроект"	



СПЕЦИФИКАЦИЯ ЭЛЕМЕНТОВ ТЕХНИЧЕСКИХ СРЕДСТВ ОРГАНИЗАЦИИ

Поз.	Числ. обозн.	Обозначение	Наименование	Кол-во шт.	Примечание
Предупреждающие					
5.19.1	65	ГОСТ Р 52289 - 2004	Пешеходный переход	6	
5.19.2	66	ГОСТ Р 52289 - 2004	Пешеходный переход	6	
Знаки приоритета					
2.1	4	ГОСТ Р 52289 - 2004	Главная дорога	2	
2.4	5	ГОСТ Р 52289 - 2004	Уступите дорогу	5	
		ГОСТ 25459-82	Платка металлическая для дорожных знаков ОКН 1.30 Lx3.0 м	12	

ВЕДОМОСТЬ ОБЪЕМОВ РАБОТ НАНЕСЕНИЯ ЛИНИЙ ДОРОЖНОЙ РАЗМЕТКИ

№ п/п	Наименование работ	Ед. изм.	Кол-во	Примечание
1	Нанесение линий дорожной разметки верного. Вид 11	м	20	машиной
2	Нанесение линий дорожной разметки верного. Вид 13	м	140	машиной
3	Нанесение линий дорожной разметки верного. Вид 15	м	323	машиной
4	Нанесение линий дорожной разметки верного. Вид 16	м	50	машиной
5	Нанесение линий дорожной разметки верного. Вид 18.2	м <sup>2</sup>	56	вручную
6	Нанесение линий дорожной разметки верного. Вид 12	м	7	машиной

ВЕДОМОСТЬ СВЕТОФОРОВ

№ п/п	Условное обозначение	Наименование	Кол-во
1	Т	П.1 Пешеходный светофорный объект	4
2	Т.1	Т.1а Транспортный светофорный объект	2

Составлено:  
 Проверено:  
 17/08

4581-000					
Спроектировать участок автомобильной дороги по улице Дзержинского от ул. Ярославская ж/д ул. Пушкина ж/д Чебоксары					
Изм.	Кол-во	Лист	В. дата	Получить	Дата
Разработчик	Куркина	04.17			
Проверщик	Варваров	04.17			
Смена расположения технических средств ОДДС ИТ-500					АО "Мотортранспроект"





Плановый вариант озеленения №1-3/05\*



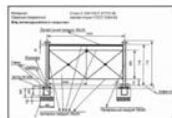
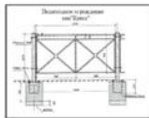
ВЕДОМОСТЬ ЭЛЕМЕНТОВ ОЗЕЛЕНЕНИЯ

№ по ГП	Услов. обозн.	Наименование породы и вид насаждения	Возр. лет	Кол-во	Примечание
1		Газон с подсыпкой растительной земли h=0.15 м, кв.м.		3696	с добавлением торфа h=0.03м

ВЕДОМОСТЬ МАЛЫХ АРХИТЕКТУРНЫХ ФОРМ И ПЕРЕНОСНЫХ НЕДЕЛИЙ

№ по ГП	Услов. обозн.	Обозначение	Наименование	Кол-во	Примечание
1			Оборудование пешеходное перильного типа, м	165	ПОИ*КРЕСТ*

1. Данный лист смонти с листом 3 (разбивочный план).
2. Все размеры на чертеже даны в метрах.
3. При посадке кустарников необходимо соблюдать соответствующие расстояния до инженерных коммуникаций согласно СНиП 2.07.01-89\*, табл. 4.
4. Для создания газона обыкновенного использовать травосмесь: овсяница красная - 40%, мятлик луговой - 30



					4581-090		
					Спроектировано участком автомобильной дороги по улице Дзержинского от ул. Ярославская к ул. Пушкина и Чебоксары		
Иж.	Бук.	Лист в раз.	Поруч.	Дата	Окна	Лест.	Лестел.
					л	в	
Разработчик	Масленников	06.17			План благоустройства и озеленения М1:500		АО "Мощпромстрой"
Проверка	Давыдов	06.17					

Составитель:  
Иж. в раз. 19.07