



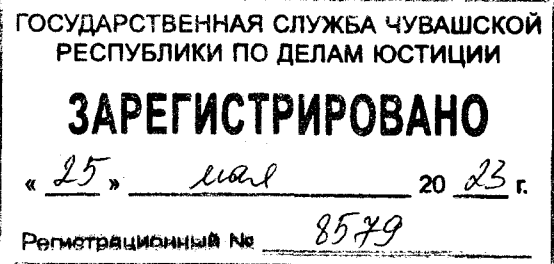
ЧУВАШ РЕСПУБЛИКИ КУЛЬТУРА,
НАЦИОНАЛЬНОСЕН ЁСЕСЕН ТАТА
АРХИВ ЁСЕН МИНИСТЕРВИ

МИНИСТЕРСТВО КУЛЬТУРЫ,
ПО ДЕЛАМ НАЦИОНАЛЬНОСТЕЙ И
АРХИВНОГО ДЕЛА ЧУВАШСКОЙ РЕСПУБЛИКИ

ПРИКАЗ
03.05.2023 01-05/172 №
Шупашкар хули

ПРИКАЗ
03.05.2023 № 01-05/172
г. Чебоксары

Об утверждении границ и режима использования территории объекта культурного наследия (памятника истории и культуры) регионального (республиканского) значения «Комплекс строений Иоаннобогословской церкви», начало XIX в., расположенного по адресу: Чувашская Республика, Козловский муниципальный округ, с. Карамышево, ул. Центральная, д. 133



В соответствии с Федеральным законом от 25 июня 2002 г. № 73-ФЗ «Об объектах культурного наследия (памятниках истории и культуры) народов Российской Федерации», Законом Чувашской Республики от 12 апреля 2005 г. № 10 «Об объектах культурного наследия (памятниках истории и культуры) в Чувашской Республике», постановлением Кабинета Министров Чувашской Республики от 4 июня 2012 г. № 216 «Вопросы Министерства культуры, по делам национальностей и архивного дела Чувашской Республики» п р и к а з ы в а ю:

1. Утвердить границы территории объекта культурного наследия (памятника истории и культуры) регионального (республиканского) значения «Комплекс строений Иоаннобогословской церкви», начало XIX в., расположенного по адресу: Чувашская Республика, Козловский муниципальный округ, с. Карамышево, ул. Центральная, д. 133, принятого на государственную охрану постановлением Совета Министров Чувашской АССР от 16 июня 1975 г. № 460 «О дополнении списка памятников архитектуры местного/АССР/ значения, подлежащих государственной охране», согласно приложению № 1 к настоящему приказу.

2. Утвердить режим использования территории объекта культурного наследия (памятника истории и культуры) регионального (республиканского) значения «Комплекс строений Иоаннобогословской церкви», начало XIX в., расположенного по адресу: Чувашская Республика, Козловский муниципальный округ, с. Карамышево, ул. Центральная, д. 133, согласно приложению № 2 к настоящему приказу.

3. Контроль за исполнением настоящего приказа возложить на заместителя министра культуры, по делам национальностей и архивного дела Чувашской Республики, курирующего соответствующее направление деятельности.

4. Настоящий приказ вступает в силу через десять дней после дня его официального опубликования, за исключением пункта 2 настоящего приказа,

который вступает в силу с 1 сентября 2023 г. и действует 6 лет со дня вступления в силу.

Министр

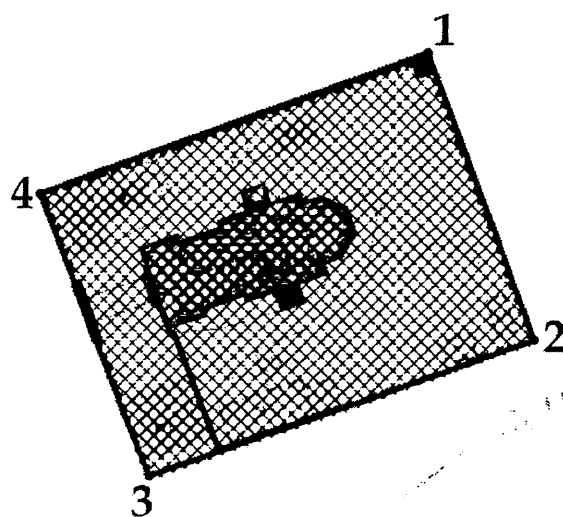
A handwritten signature in black ink, consisting of a large, stylized capital letter 'K' followed by a horizontal line extending to the right.

С.А. Каликова










Утверждены
приказом Министерства культуры,
по делам национальностей и архивного дела
Чувашской Республики
от 13.05.2023 № 01-05/172
(приложение № 1)

**Границы территории
объекта культурного наследия (памятника истории и культуры)
регионального (республиканского) значения «Комплекс строений
Иоаннобогословской церкви», начало XIX в., расположенного по адресу:
Чувашская Республика, Козловский муниципальный округ, с. Карамышево,
ул. Центральная, д. 133**

Схема границ территории объекта культурного наследия (памятника истории и культуры) регионального (республиканского) значения «Комплекс строений Иоаннобогословской церкви», начало XIX в., расположенного по адресу: Чувашская Республика, Козловский муниципальный округ, с. Карамышево, ул. Центральная, д. 133 (далее - объект культурного наследия):



Условные обозначения

- Объекты застройки и сооружения, обладающие историко-культурной ценностью*
-  объект культурного наследия регионального значения «Здание бывшей церкви с часовней, оградой, воротами», середина XIX в., Чувашская Республика - Чувашия, Козловский район, с. Байгудово, переулок Церковный, д. 8 а
 -  объекты застройки и сооружения, не обладающие историко-культурной ценностью
 -  здания исторической застройки, искаженные современными пристройками и налестройками
 -  хозяйственные и другие постройки, не обладающие ценностью
 -  диссонирующий надземный газопровод
- Территории*
-  территория объекта культурного наследия
- Границы*
-  граница территорий объекта культурного наследия
 -  границы кадастрового деления
- Прочие*
-  нумерация точек координатной привязки границы территории объекта культурного наследия

**Координаты
характерных точек границ территории объекта культурного наследия
в местной системе координат МСК-21**

Номера точек	Координаты	
	X	Y
1	375968.87	1275593.70
2	375923.86	1275610.38
3	375902.72	1275550.29
4	375946.88	1275533.10
1	375968.87	1275593.70

Площадь: 3055,69 кв. м.

Периметр: 223,56 м.

Описание границ территории объекта культурного наследия

Прохождение границы		Описание прохождения границы
от точки	до точки	
1	2	3
1	2	В юго-восточном направлении, по восточной границе земельного участка с кадастровым номером 21:12:031201:303
2	3	В юго-западном направлении, по южной границе земельного участка с кадастровым номером 21:12:031201:303
3	4	В северо-западном направлении, по западной границе земельного участка с кадастровым номером 21:12:031201:303
4	1	В северо-восточном направлении, по северной границе земельного участка с кадастровым номером 21:12:031201:303, к исходной точке

Утвержден
приказом Министерства культуры,
по делам национальностей и архивного дела
Чувашской Республики
от 03.06.2023 № СА-05/142
(приложение № 2)

**Режим использования
территории объекта культурного наследия (памятника истории и культуры)
регионального (республиканского) значения «Комплекс строений
Иоаннобогословской церкви», начало XIX в., расположенного по адресу:
Чувашская Республика, Козловский муниципальный округ, с. Карамышево,
ул. Центральная, д. 133**

На территории объекта культурного наследия (памятника истории и культуры) регионального (республиканского) значения «Комплекс строений Иоаннобогословской церкви», начало XIX в., расположенного по адресу: Чувашская Республика, Козловский муниципальный округ, с. Карамышево, ул. Центральная, д. 133, (далее - объект культурного наследия):

1. Разрешается ведение хозяйственной деятельности, не противоречащей требованиям обеспечения сохранности объекта культурного наследия и позволяющей обеспечить функционирование объекта культурного наследия в современных условиях;

2. Запрещается строительство объектов капитального строительства и увеличение объемно-пространственных характеристик существующих на территории объекта культурного наследия объектов капитального строительства; проведение земляных, строительных, мелиоративных и иных работ, за исключением работ по сохранению объекта культурного наследия или его отдельных элементов, сохранению историко-градостроительной или природной среды объекта культурного наследия.