

ОПИСАНИЕ МЕСТОПОЛОЖЕНИЯ ГРАНИЦ

Антенно-мачтовые сооружения связи по проекту «Устранение цифрового неравенства»

(наименование объекта, местоположение границ которого описано (далее - объект))

Раздел 1

Сведения об объекте

| Сведения об объекте | | |
|---------------------|---|---|
| № п/п | Характеристики объекта | Описание характеристик |
| 1 | 2 | 3 |
| 1 | Местоположение объекта | Чувашская Республика-Чувашия, Моргаушский р-н, Ятманкино д |
| 2 | Площадь объекта ± величина погрешности определения площади ($P \pm \Delta P$) | $25 \text{ м}^2 \pm 2 \text{ м}^2$ |
| 3 | Иные характеристики объекта | Вид объекта реестра границ: Зона с особыми условиями использования территории Вид объекта по документу: публичный сервитут для использования земель и земельных участков в целях размещения антенно-мачтовых сооружений связи по проекту «Устранение цифрового неравенства» Содержание ограничений использования объектов недвижимости в пределах зоны или территории: публичный сервитут устанавливается для использования земель и земельных участков в целях размещения антенно-мачтовых сооружений связи по проекту «Устранение цифрового неравенства» на срок 49 (сорок девять) лет. Лицо в пользу которого устанавливается публичный сервитут - публичное акционерное общество "Ростелеком" (ОГРН 1027700198767, ИНН 7707049388). Почтовый адрес: 115172, Российская Федерация, Москва, ул. Гончарная, д. 30, стр. 1. Контактный телефон/факс: +7 (499) 999-82-83 / +7 (499) 999-82-22. Электронная почта: rostelecom@rt.ru |

Раздел 2

Сведения о местоположении границ объекта

1. Система координат МСК-21 зона 1

2. Сведения о характерных точках границ объекта

| Обозначение характерных точек границ | Координаты, м | | Метод определения координат характерной точки | Средняя квадратическая погрешность положения характерной точки (Mt), м | Описание обозначения точки на местности (при наличии) |
|---|---------------|--------------|---|---|--|
| | X | Y | | | |
| 1 | 2 | 3 | 4 | 5 | 6 |
| 1 | 385 716,44 | 1 205 661,47 | Аналитический метод | 0,10 | — |
| 2 | 385 715,44 | 1 205 656,65 | | 0,10 | |
| 3 | 385 720,27 | 1 205 655,60 | | 0,10 | |
| 4 | 385 721,29 | 1 205 660,52 | | 0,10 | |
| 1 | 385 716,44 | 1 205 661,47 | | 0,10 | |

3. Сведения о характерных точках части (частей) границы объекта





| 1 | 2 | 3 | 4 | 5 | 6 |
|----------|----------|----------|----------|----------|----------|
| — | — | — | — | — | — |

Схема расположения границ публичного сервитута



Масштаб 1:1 000

Условные обозначения:

- 21:23:022002 - Обозначение кадастрового квартала
-  - Существующая часть границы кадастрового квартала
-  - Существующая часть границы ЗОУИТ (территориальной зоны)
-  - Проектные границы публичного сервитута
-  - Характерная точка границы публичного сервитута

Подпись _____

Дата 21 октября 2024 г.

Место для оттиска печати (при наличии) лица, составившего описание местоположения границ объекта

| Прохождение границы | | Описание прохождения границы |
|----------------------------|-----------------|-------------------------------------|
| от точки | до точки | |
| 1 | 2 | 3 |
| — | — | — |