

**Проект планировки и проект
межевания территории для
размещения линейного объекта
«Теплоснабжение производственного
корпуса ЗАО «НПВФ «Сварка»**



Дорисс
Кабельный проезд, 2

Дорисс

1К
Стройтрест

ЖБК-9

База "Юнона-2"
16
Кабельный проезд

ЖБК-9
Кабельный проезд, 5

Чувашкабель
Кабельный проезд, 7

Чувашкабель

Монолитстрой
пр. Машиностроителей, 17А

Поликлиника

5
Автозалон
«Mitsubishi»

ГСК "Текма"

Коллективный сад
"Радуга"

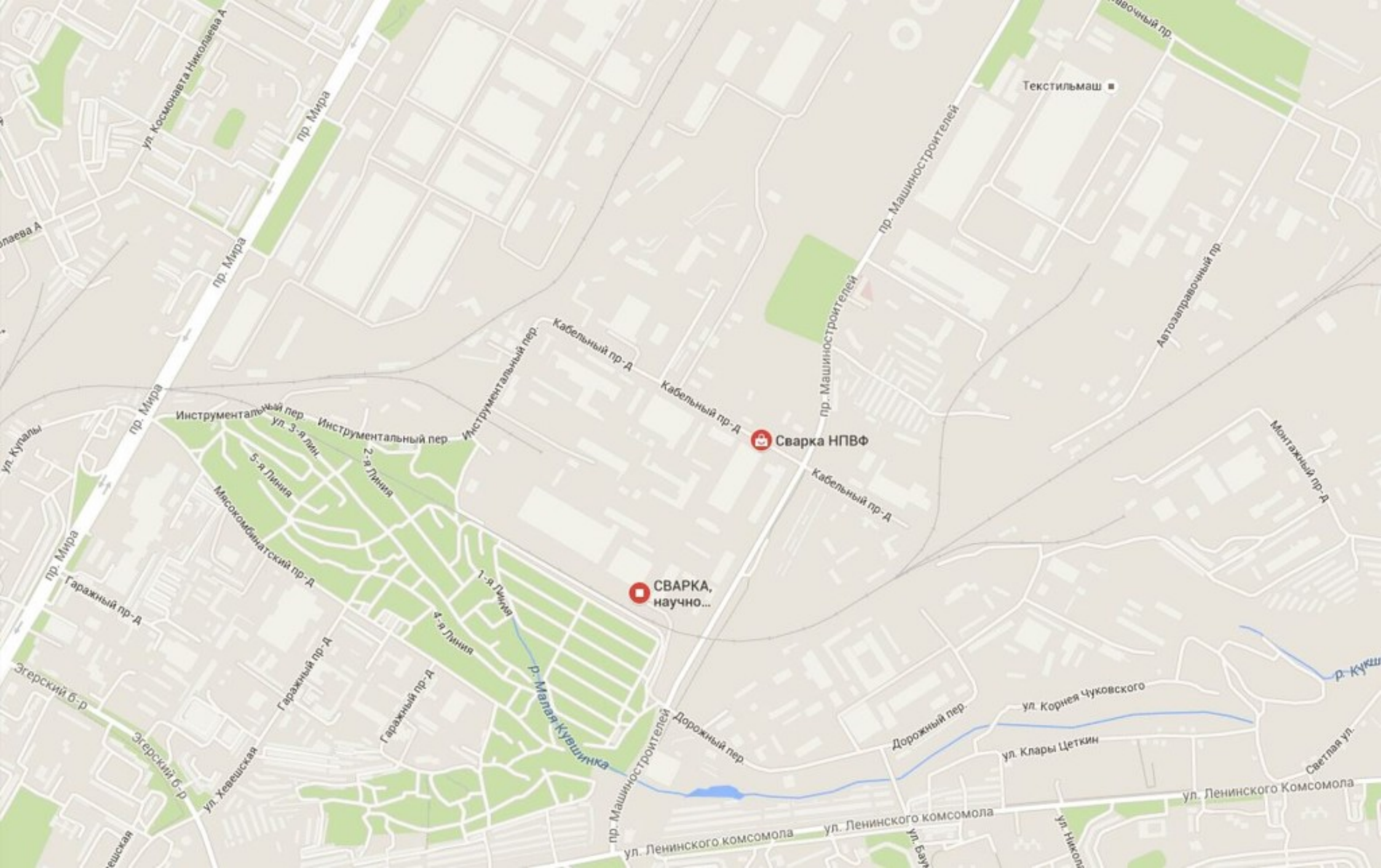
Компания
"Промметал"

СУ "Жилстрой"
ОАО "Дорисс"

ЗАО "Чувашэнерго"

Чувашэнергомонтаж

УТПК
"Чебоксарский
энергометал"



Текстильмаш

Сварка НПВФ

СВАРКА, научно...

ул. Космонавта Николаева А

пр. Мира

пр. Мира

пр. Мира

пр. Мира

Эгерский б-р

Эгерский б-р

ул. Хевашская

Гаражный пр-д

Гаражный пр-д

Гаражный пр-д

пр. Машинистроителей

ул. Ленинского комсомола

ул. Ленинского комсомола

ул. Бау

ул. Никола

ул. Ленинского Комсомола

Светлая ул.

ул. Корня Чуковского

ул. Клары Цеткин

Дорожный пер.

Дорожный пер.

Кабельный пр-д

Кабельный пр-д

Кабельный пр-д

пр. Машинистроителей

Автозаправочный пр

Монтажный пр-д

Инструментальный пер ул. 3-я лин.

Инструментальный пер 2-я Линия

5-я Линия

Мясокомбинатский пр-д

1-я Линия

4-я Линия

1-я Линия

Р. Малая Кушумка

Р. Куш





Условные обозначения

- Красная линия улицы существующая
- Границы кадастрового деления
- 21:01:030309 Номер кадастрового квартала
- - - - - Границы земельных участков согласно росреестра
- :68 Кадастровый номер земельного участка
- - - - - Ось проектируемой сети теплоснабжения
- - - - - Охранная зона сети теплоснабжения

Изм.	Кол.уч.	Лист	И.док.	Подпись	Дата
Исполнил		Синицкина			
Проверил		Мельникова			
Исполнил		Емельянова			
Проверил		Мельникова			
Н. кантор		Афанасьева			

2/16 - ПИТ			
Теплоснабжение производственного корпуса ЗАО «НПВФ «СВАРКА»			
Проект планировки территории		Стандия	Лист
		2	Листов
Схема расположения элемента планировочной структуры		ООО «ГрадПроекс» г. Чебоксары, 2016г.	

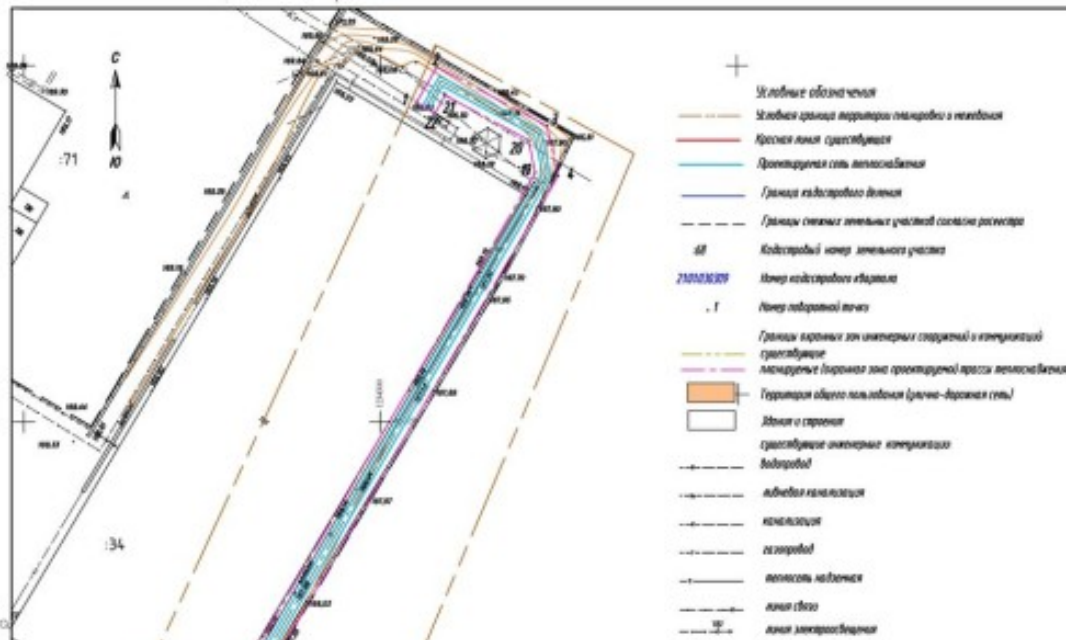
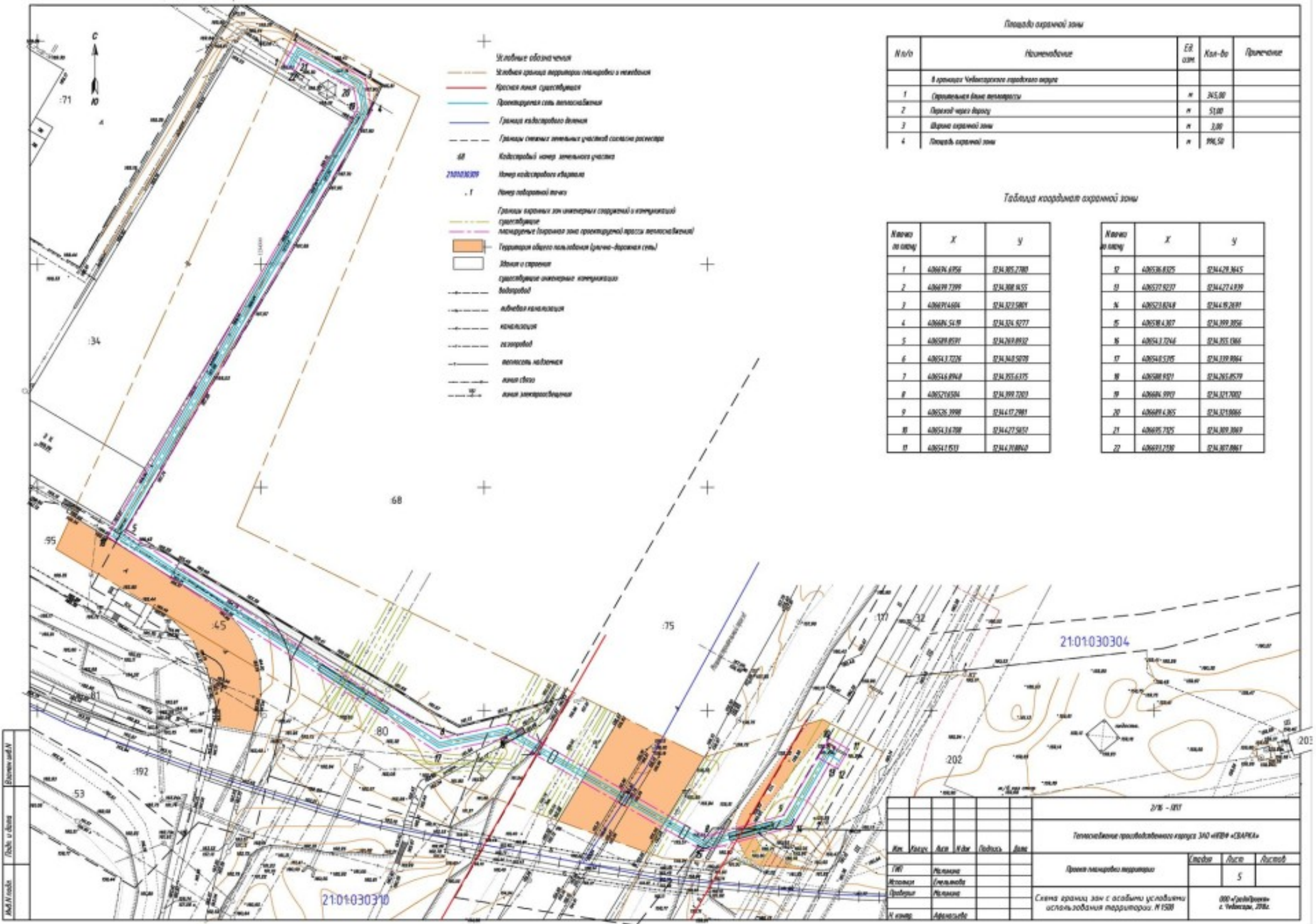


Таблица площади охранной зоны

№ п/п	Наименование	Единица измерения	Кол-во	Примечание
в границах территории градостроительного назначения				
1	Протяженность линии территории	м	245,00	
2	Протяженность линии территории	м	51,00	
3	Ширина охранной зоны	м	2,00	
4	Площадь охранной зоны	м	996,50	

Таблица координат охранной зоны

№ п/п по плану	X	Y	№ п/п по плану	X	Y
1	408649,8750	6734,952700	12	408526,8325	6734,426345
2	408649,7299	6734,908155	13	408527,9277	6734,4274889
3	408649,4684	6734,9275861	14	408527,88248	6734,4192087
4	408649,5419	6734,9244277	15	408528,4207	6734,3993956
5	408649,8971	6734,9189132	16	408531,7264	6734,3851366
6	408649,1028	6734,9184029	17	408544,5295	6734,3793964
7	408649,8949	6734,9356125	18	408588,9317	6734,3654679
8	408649,6584	6734,9917201	19	408649,9917	6734,3212007
9	408626,3998	6734,4172981	20	408649,4285	6734,3219986
10	408649,14708	6734,4275857	21	408695,7325	6734,3093897
11	408649,1811	6734,4109660	22	408693,2580	6734,3078861
















2/16 - 01/1						
Топографическое градообластного квартала 210-0104 «СВАРКА»						
И.п.п.	И.п.п.	И.п.п.	И.п.п.	И.п.п.	И.п.п.	И.п.п.
И.п.п.	И.п.п.	И.п.п.	И.п.п.	И.п.п.	И.п.п.	И.п.п.
И.п.п.	И.п.п.	И.п.п.	И.п.п.	И.п.п.	И.п.п.	И.п.п.
И.п.п.	И.п.п.	И.п.п.	И.п.п.	И.п.п.	И.п.п.	И.п.п.
Схема границ зон с особыми условиями использования территории: И 1508				Масштаб	Длина	Длина
				5		
				ООО «Градостроитель» с. Удмуртск, 2018		

План межевания территории

Сведения об формируемых земельных участках

Условные обозначения

-  Желтая граница территории охватываемой межеванием
-  Красная линия улиц существующая
-  Граница земельных участков, сведения об которых внесены в ГКУ
-  Прогнозируемая сеть теплоснабжения
-  Ограниченная зона проектируемой сети теплоснабжения
-  Граница формируемых земельных участков под проектируемой сетью теплоснабжения под постоянный садов
-  Граница кадастровых деления
-  Границы смежных земельных участков согласно росреестру
-  Границы земельных участков во временное пользование на период строительства
-  68 Кадастровый номер земельного участка
-  21:01:03:039 Номер кадастрового квартала
-  . 1 Номер обремененной точки формируемых земельных участков
-  301 Условный номер образуемого земельного участка

301 состоит из 3-х квартир

Адрес (используемый) объекта: Чувашская Республика - Чувашия, г. Чебоксары, Кадышский проезд

Категория земель: Земли населенных пунктов

Разрешенный вид деятельности: Для размещения объектов, предназначенных для населения города

Площадь земельного участка: 481,81 кв.м

301/1

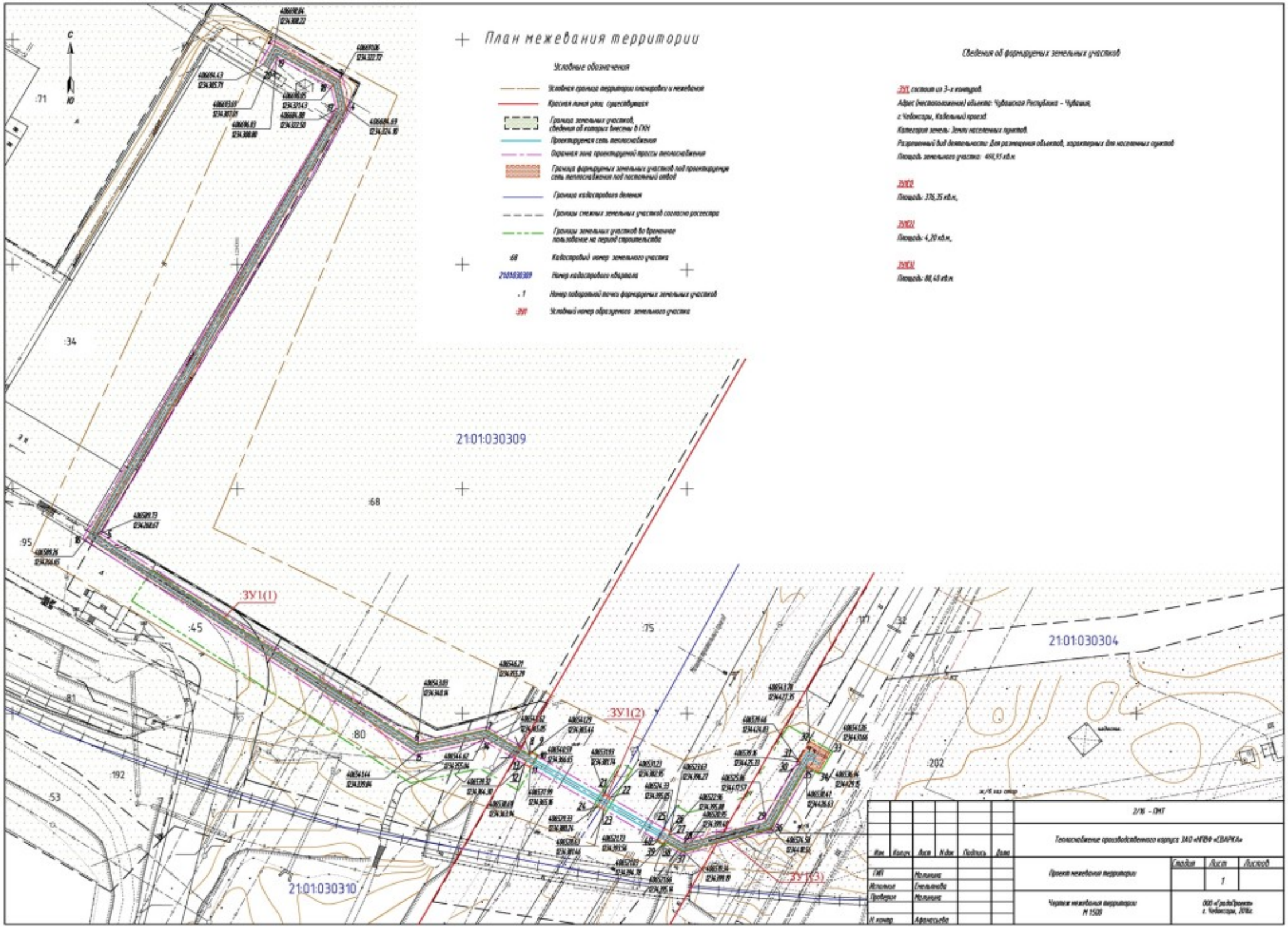
Площадь: 378,35 кв.м

301/2

Площадь: 4,20 кв.м

301/3

Площадь: 99,26 кв.м



					2/8 - ДИТ			
					Теплоснабжение производственного корпуса АО «ВЭФ «СВЯЖ»			
Вид	Класс	Адрес	Наим.	Подпись	Дата	Слобода	Адрес	Адрес
ГИП	Молчанов					Проект межевания территории	1	
Исполнитель	Степанов							
Проверка	Молчанов							
И.контр.	Афанасов					Чертеж межевания территории № 1503		ООО «Удмуртэнерго» г. Чебоксары, 2018г.