

Филиал публично-правовой компании "Роскадастр" по Чувашской Республике - Чувашии  
полное наименование органа регистрации прав  
Выписка из Единого государственного реестра недвижимости об объекте недвижимости

Сведения о характеристиках объекта недвижимости

На основании запроса от 24.05.2024, поступившего на рассмотрение 24.05.2024, сообщаем, что согласно записям Единого государственного реестра недвижимости:

Раздел 1 Лист 1

Земельный участок			
вид объекта недвижимости			
Лист № 1 раздела 1	Всего листов раздела 1: 3	Всего разделов: 7	Всего листов выписки: 12
24.05.2024г. № КУВИ-001/2024-141045688			
Кадастровый номер:	21:21:160201:298		
Номер кадастрового квартала:	21:21:160201		
Дата присвоения кадастрового номера:	02.06.2020		
Ранее присвоенный государственный учетный номер:	данные отсутствуют		
Местоположение:	Чувашская Республика, Чебоксарский район, Кугесьское сельское поселение, п. Кугеси		
Площадь:	6295 +/- 17		
Кадастровая стоимость, руб.:	4177991.5		
Кадастровые номера расположенных в пределах земельного участка объектов недвижимости:	21:21:160201:305		
Кадастровые номера объектов недвижимости, из которых образован объект недвижимости:	данные отсутствуют		
Кадастровые номера образованных объектов недвижимости:	21:21:160201:306		
Категория земель:	Земли населенных пунктов		
Виды разрешенного использования:	предпринимательство, служебные гаражи, производственная деятельность, строительная промышленность, склады, складские площадки		
Сведения о кадастровом инженере:	Пономарева Тамара Викторовна, СНИЛС 027-539-986 94, договор на выполнение кадастровых работ от 16.12.2019 № 05121902, дата завершения кадастровых работ: 27.05.2020		
Сведения о лесах, водных объектах и об иных природных объектах, расположенных в пределах земельного участка:	данные отсутствуют		
Сведения о том, что земельный участок полностью расположен в границах зоны с особыми условиями использования территории, территории объекта культурного наследия, публичного сервитута:	данные отсутствуют		

полное наименование должности	 ДОКУМЕНТ ПОДПИСАН ЭЛЕКТРОННОЙ ПОДПИСЬЮ	инициалы, фамилия
	Сертификат: 00ВВ056В7401СВ38D2В3576АСDC8425108 Владелец: ФЕДЕРАЛЬНАЯ СЛУЖБА ГОСУДАРСТВЕННОЙ РЕГИСТРАЦИИ, КАДАСТРА И КАРТОГРАФИИ Действителен: с 27.06.2023 по 19.09.2024	

Земельный участок			
вид объекта недвижимости			
Лист № 2 раздела 1	Всего листов раздела 1: 3	Всего разделов: 7	Всего листов выписки: 12
24.05.2024г. № КУВИ-001/2024-141045688			
Кадастровый номер:		21:21:160201:298	
Сведения о том, что земельный участок расположен в границах особой экономической зоны, территории опережающего развития, зоны территориального развития в Российской Федерации, игровой зоны:		данные отсутствуют	
Сведения о том, что земельный участок расположен в границах особо охраняемой природной территории, Байкальской природной территории и ее экологических зон, лесопарковом зеленом поясе, охотничьего угодья, лесничества:		данные отсутствуют	
Сведения о расположении земельного участка и (или) расположенного на нем объекта недвижимости в границах территории, в отношении которой принято решение о резервировании земель для государственных или муниципальных нужд:		данные отсутствуют	
Сведения о результатах проведения государственного земельного надзора:		данные отсутствуют	
Сведения о расположении земельного участка в границах территории, в отношении которой утвержден проект межевания территории:		данные отсутствуют	
Условный номер земельного участка:		данные отсутствуют	
Сведения о принятии акта и (или) заключении договора, предусматривающих предоставление в соответствии с земельным законодательством исполнительным органом государственным органом власти или органом местного самоуправления, находящегося в государственной или муниципальной собственности земельного участка для строительства наемного дома социального использования или наемного дома коммерческого использования:		данные отсутствуют	
Сведения о том, что земельный участок или земельные участки образованы на основании решения об изъятии земельного участка и (или) расположенного на нем объекта недвижимости для государственных или муниципальных нужд:		данные отсутствуют	
Сведения о том, что земельный участок образован из земель или земельного участка, государственная собственность на которые не разграничена:		Земельный участок образован из земель или земельного участка, государственная собственность на которые не разграничена. В соответствии с Федеральным законом от 25 октября 2001 г. № 137-ФЗ "О введении в действие Земельного кодекса Российской Федерации" орган Администрация Чебоксарского района Чувашской Республики уполномочен на распоряжение таким земельным участком.	



ДОКУМЕНТ ПОДПИСАН  
ЭЛЕКТРОННОЙ ПОДПИСЬЮ

Сертификат: 00BV056B7401CB38D2B3576ACDC8425108

Владелец: ФЕДЕРАЛЬНАЯ СЛУЖБА ГОСУДАРСТВЕННОЙ

РЕГИСТРАЦИИ, КАДАСТРА И КАРТОГРАФИИ

Действителен: с 27.06.2023 по 19.09.2024

полное наименование должности

инициалы, фамилия

Земельный участок			
вид объекта недвижимости			
Лист № 3 раздела 1	Всего листов раздела 1: 3	Всего разделов: 7	Всего листов выписки: 12
24.05.2024г. № КУВИ-001/2024-141045688			
Кадастровый номер:		21:21:160201:298	
Сведения о наличии земельного спора о местоположении границ земельных участков:		данные отсутствуют	
Статус записи об объекте недвижимости:		Сведения об объекте недвижимости имеют статус "актуальные"	
Особые отметки:		Сведения об ограничениях права на объект недвижимости, обременениях данного объекта, не зарегистрированных в реестре прав, ограничений прав и обременений недвижимого имущества: вид ограничения (обременения): ограничения прав на земельный участок, предусмотренные статьей 56 Земельного кодекса Российской Федерации; срок действия: с 02.11.2021; реквизиты документа-основания: распоряжение от 25.08.2021 № 748-р выдан: Кабинет Министров Чувашской Республики. вид ограничения (обременения): ограничения прав на земельный участок, предусмотренные статьей 56 Земельного кодекса Российской Федерации; срок действия: с 10.10.2023; реквизиты документа-основания: распоряжение Кабинета Министров Чувашской Республики от 11.08.2023 № 883-р выдан: Кабинет Министров Чувашской Республики. Земельный участок подлежит снятию с государственного кадастрового учета по истечении пяти лет со дня его государственного кадастрового учета, если на него не будут зарегистрированы права. Сведения, необходимые для заполнения раздела: 2 - Сведения о зарегистрированных правах, отсутствуют.	
Получатель выписки:		Константинова Ирина Валерьевна, действующий(ая) на основании документа "" АДМИНИСТРАЦИЯ ЧЕБОКСАРСКОГО МУНИЦИПАЛЬНОГО ОКРУГА ЧУВАШСКОЙ РЕСПУБЛИКИ	

полное наименование должности		ДОКУМЕНТ ПОДПИСАН	инициалы, фамилия
		ЭЛЕКТРОННОЙ ПОДПИСЬЮ	
	Сертификат: 00BV056B7401CB38D2B3576ACDC8425108		
	Владелец: ФЕДЕРАЛЬНАЯ СЛУЖБА ГОСУДАРСТВЕННОЙ		
	РЕГИСТРАЦИИ, КАДАСТРА И КАРТОГРАФИИ		
	Действителен: с 27.06.2023 по 19.09.2024		

Выписка из Единого государственного реестра недвижимости об объекте недвижимости  
Описание местоположения земельного участка

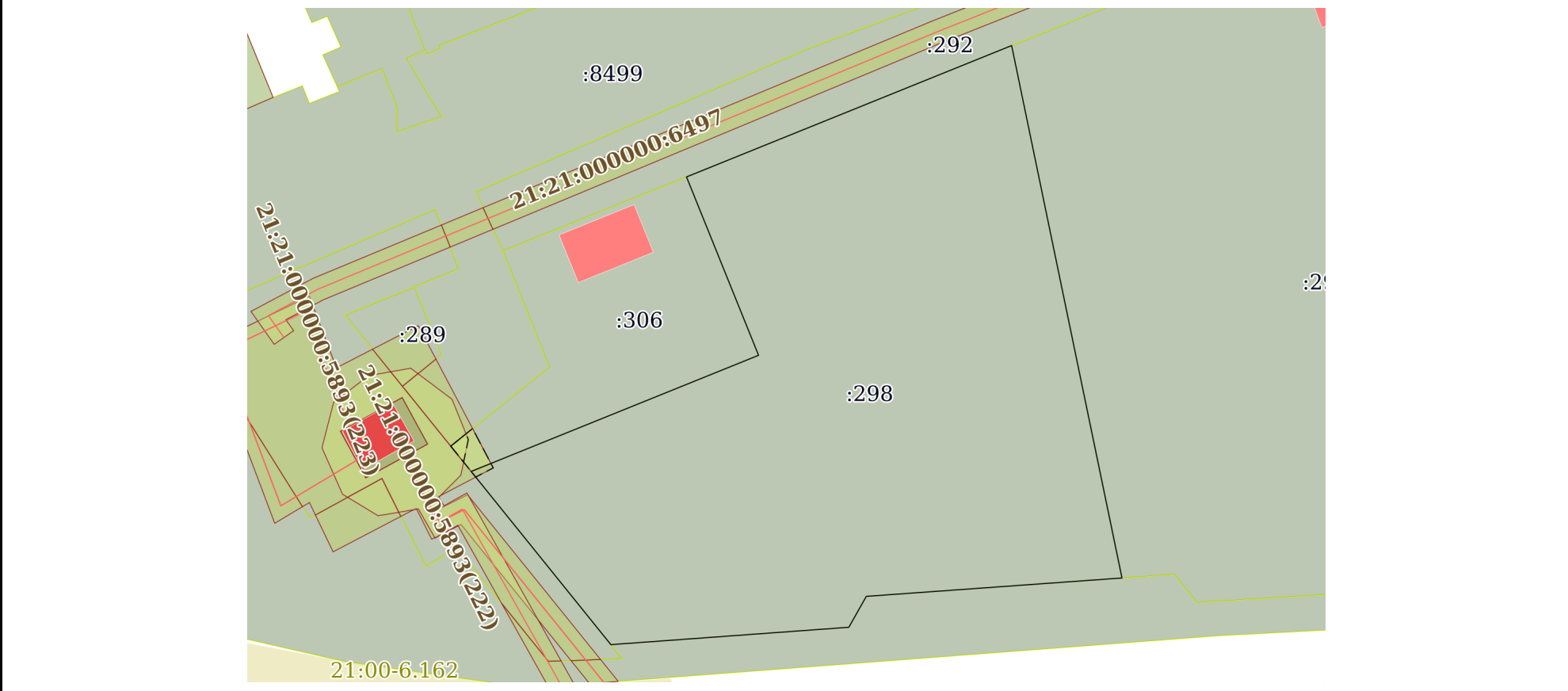
Земельный участок  
вид объекта недвижимости

Лист № 1 раздела 3      Всего листов раздела 3: 1      Всего разделов: 7      Всего листов выписки: 12

24.05.2024г. № КУВИ-001/2024-141045688

Кадастровый номер:      21:21:160201:298

План (чертеж, схема) земельного участка



Масштаб 1:1000      Условные обозначения:

полное наименование должности	 <p>ДОКУМЕНТ ПОДПИСАН ЭЛЕКТРОННОЙ ПОДПИСЬЮ Сертификат: 00ВВ056В7401СВ38D2В3576АСDC8425108 Владелец: ФЕДЕРАЛЬНАЯ СЛУЖБА ГОСУДАРСТВЕННОЙ РЕГИСТРАЦИИ, КАДАСТРА И КАРТОГРАФИИ Действителен: с 27.06.2023 по 19.09.2024</p>	инициалы, фамилия
-------------------------------	--	-------------------

## Выписка из Единого государственного реестра недвижимости об объекте недвижимости

## Описание местоположения земельного участка

Земельный участок			
вид объекта недвижимости			
Лист № 1 раздела 3.1	Всего листов раздела 3.1: 1	Всего разделов: 7	Всего листов выписки: 12
24.05.2024г. № КУВИ-001/2024-141045688			
Кадастровый номер:		21:21:160201:298	

Описание местоположения границ земельного участка							
№ п/п	Номер точки		Дирекционный угол	Горизонтальное проложение, м	Описание закрепления на местности	Кадастровые номера смежных участков	Сведения об адресах правообладателей смежных земельных участков
	начальная	конечная					
1	2	3	4	5	6	7	8
1	1.1.1	1.1.2	67°59.6'	52.44	данные отсутствуют	21:21:160201:306	Чувашская Республика, г Чебоксары, ул Ленинского Комсомола, д 66, кв 173
2	1.1.2	1.1.3	338°0.4'	32.55	данные отсутствуют	21:21:160201:306	Чувашская Республика, г Чебоксары, ул Ленинского Комсомола, д 66, кв 173
3	1.1.3	1.1.4	67°59.5'	59.32	данные отсутствуют	21:21:160201:292	данные отсутствуют
4	1.1.4	1.1.5	168°17.5'	92	данные отсутствуют	21:21:160201:295	данные отсутствуют
5	1.1.5	1.1.6	265°53.2'	43.36	данные отсутствуют	21:21:000000:8499	данные отсутствуют
6	1.1.6	1.1.7	209°30.5'	6.01	данные отсутствуют	21:21:000000:8499	данные отсутствуют
7	1.1.7	1.1.8	265°49.3'	40.36	данные отсутствуют	21:21:000000:8499	данные отсутствуют
8	1.1.8	1.1.1	321°6.7'	37.66	данные отсутствуют	21:21:160201:288	данные отсутствуют



ДОКУМЕНТ ПОДПИСАН  
ЭЛЕКТРОННОЙ ПОДПИСЬЮ

Сертификат: 00BV056B7401CB38D2B3576ACDC8425108

Владелец: ФЕДЕРАЛЬНАЯ СЛУЖБА ГОСУДАРСТВЕННОЙ  
РЕГИСТРАЦИИ, КАДАСТРА И КАРТОГРАФИИ  
Действителен: с 27.06.2023 по 19.09.2024

полное наименование должности

инициалы, фамилия

Выписка из Единого государственного реестра недвижимости об объекте недвижимости  
Описание местоположения земельного участка

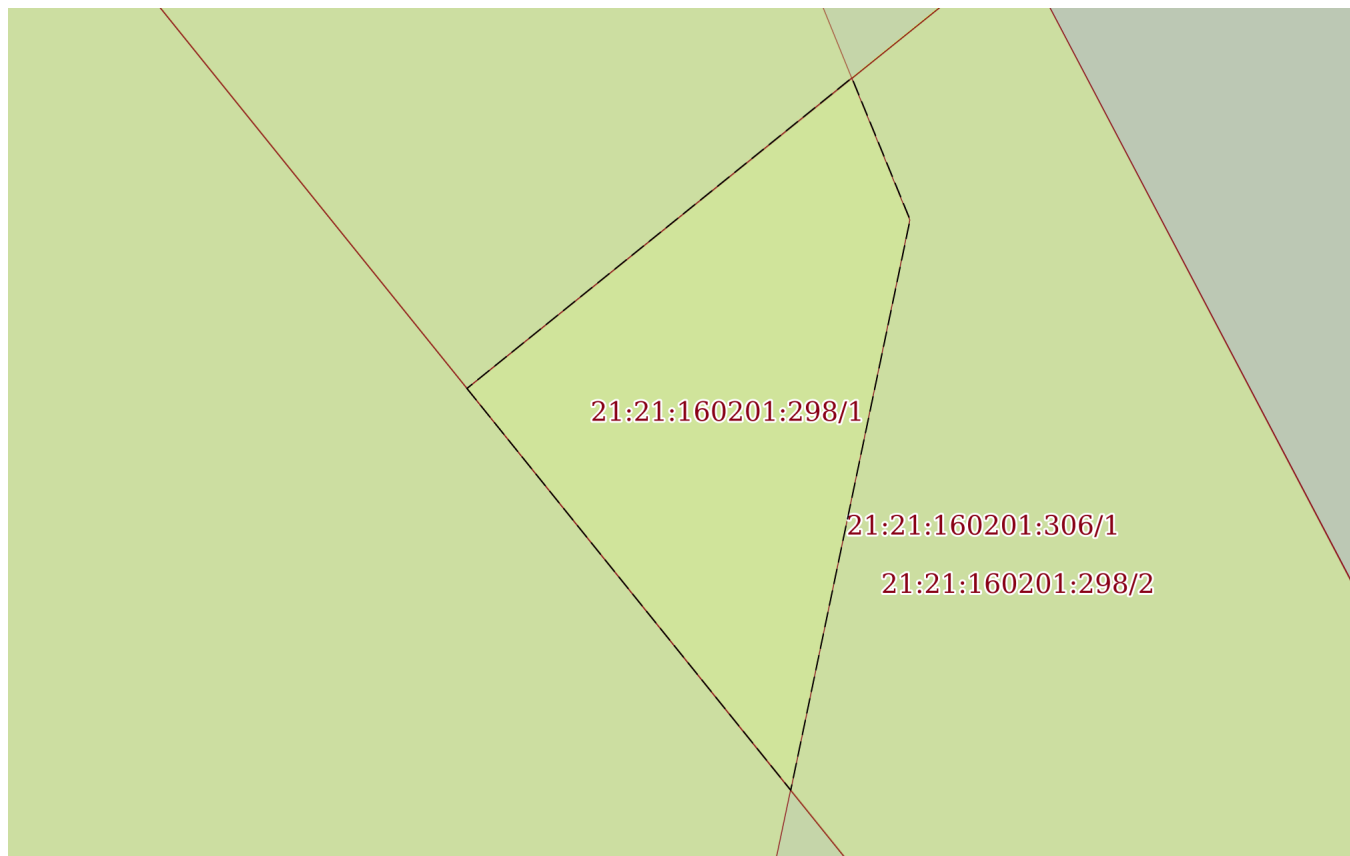
Земельный участок			
вид объекта недвижимости			
Лист № 1 раздела 3.2	Всего листов раздела 3.2: 1	Всего разделов: 7	Всего листов выписки: 12
24.05.2024г. № КУВИ-001/2024-141045688			
Кадастровый номер:		21:21:160201:298	

Сведения о характерных точках границы земельного участка				
Система координат МСК-21, зона 1				
Номер точки	Координаты, м		Описание закрепления на местности	Средняя квадратичная погрешность определения координат характерных точек границ земельного участка, м
	X	Y		
1	2	3	4	5
1	397039.49	1234901.05	-	-
2	397059.14	1234949.67	-	-
3	397089.32	1234937.48	-	-
4	397111.55	1234992.48	-	-
5	397021.46	1235011.15	-	-
6	397018.35	1234967.9	-	-
7	397013.12	1234964.94	-	-
8	397010.18	1234924.69	-	-
1	397039.49	1234901.05	-	-

	 <p>ДОКУМЕНТ ПОДПИСАН ЭЛЕКТРОННОЙ ПОДПИСЬЮ</p> <p>Сертификат: 00ВВ056В7401СВ38D2В3576АСDС8425108 Владелец: ФЕДЕРАЛЬНАЯ СЛУЖБА ГОСУДАРСТВЕННОЙ РЕГИСТРАЦИИ, КАДАСТРА И КАРТОГРАФИИ Действителен: с 27.06.2023 по 19.09.2024</p>	
полное наименование должности	инициалы, фамилия	

Выписка из Единого государственного реестра недвижимости об объекте недвижимости  
Сведения о частях земельного участка

Земельный участок			
вид объекта недвижимости			
Лист № 1 раздела 4	Всего листов раздела 4: 2	Всего разделов: 7	Всего листов выписки: 12
24.05.2024г. № КУВИ-001/2024-141045688			
Кадастровый номер:		21:21:160201:298	
План (чертеж, схема) части земельного участка		Учетный номер части: 21:21:160201:298/1	



Масштаб 1:50	Условные обозначения:	
--------------	-----------------------	--

полное наименование должности	 ДОКУМЕНТ ПОДПИСАН ЭЛЕКТРОННОЙ ПОДПИСЬЮ	инициалы, фамилия
	Сертификат: 00ВВ056В7401СВ38D2В3576АСDC8425108 Владелец: ФЕДЕРАЛЬНАЯ СЛУЖБА ГОСУДАРСТВЕННОЙ РЕГИСТРАЦИИ, КАДАСТРА И КАРТОГРАФИИ Действителен: с 27.06.2023 по 19.09.2024	

Земельный участок

вид объекта недвижимости

Лист № 2 раздела 4

Всего листов раздела 4: 2

Всего разделов: 7

Всего листов выписки: 12

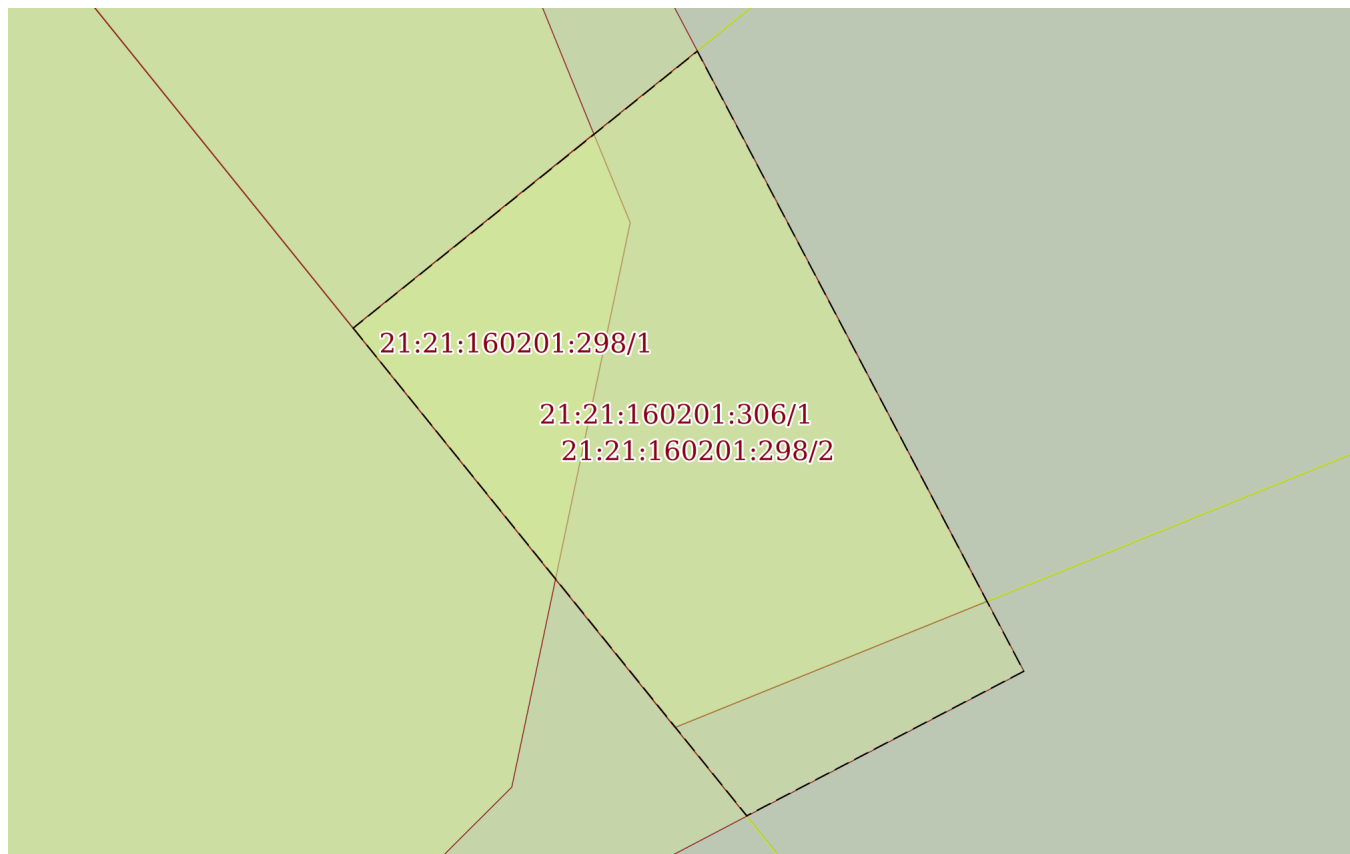
24.05.2024г. № КУВИ-001/2024-141045688

Кадастровый номер:

21:21:160201:298

План (чертеж, схема) части земельного участка

Учетный номер части: 21:21:160201:298/2



Масштаб 1:80

Условные обозначения:

ДОКУМЕНТ ПОДПИСАН  
ЭЛЕКТРОННОЙ ПОДПИСЬЮ

Сертификат: 00ВВ056В7401СВ38D2В3576АСDC8425108

Владелец: ФЕДЕРАЛЬНАЯ СЛУЖБА ГОСУДАРСТВЕННОЙ

РЕГИСТРАЦИИ, КАДАСТРА И КАРТОГРАФИИ

Действителен: с 27.06.2023 по 19.09.2024

полное наименование должности

инициалы, фамилия



Выписка из Единого государственного реестра недвижимости об объекте недвижимости  
Сведения о частях земельного участка

Земельный участок			
вид объекта недвижимости			
Лист № 1 раздела 4.1	Всего листов раздела 4.1: 2	Всего разделов: 7	Всего листов выписки: 12
24.05.2024г. № КУВИ-001/2024-141045688			
Кадастровый номер:		21:21:160201:298	

Учетный номер части	Площадь, м2	Содержание ограничения в использовании или ограничения права на объект недвижимости или обременения объекта недвижимости
1	2	3
21:21:160201:298/1	7	вид ограничения (обременения): ограничения прав на земельный участок, предусмотренные статьей 56 Земельного кодекса Российской Федерации; Срок действия: не установлен; реквизиты документа-основания: распоряжение от 25.08.2021 № 748-р выдан: Кабинет Министров Чувашской Республики; Содержание ограничения (обременения): Ограничения изложены в постановлении Правительства РФ от 20.11.2000 N 878"Об утверждении Правил охраны газораспределительных сетей" На земельные участки, входящие в охранные зоны газораспределительных сетей, налагаются ограничения (обременения): а) строить объекты жилищно-гражданского и производственного назначения; б) сносить и реконструировать мосты, коллекторы, автомобильные и железные дороги с расположенными на них газораспределительными сетями без предварительного выноса этих газопроводов по согласованию с эксплуатационными организациями; в) разрушать берегоукрепительные сооружения, водопропускные устройства, земляные и иные сооружения, предохраняющие газораспределительные сети от разрушений; г) перемещать, повреждать, засыпать и уничтожать опознавательные знаки, контрольно-измерительные пункты и другие устройства газораспределительных сетей; д) устраивать свалки и склады, разливать растворы кислот, солей, щелочей и других химически активных веществ; е) огораживать и перегораживать охранные зоны, препятствовать доступу персонала эксплуатационных организаций к газораспределительным сетям, проведению обслуживания и устранению повреждений газораспределительных сетей; ж) разводить огонь и размещать источники огня; з) рыть погреба, копать и обрабатывать почву сельскохозяйственными и мелиоративными орудиями и механизмами на глубину более 0,3 метра; и) открывать калитки и двери газорегуляторных пунктов, станций катодной и дренажной защиты, люки подземных колодцев, включать или отключать электроснабжение средств связи, освещения и систем телемеханики ; к) набрасывать, приставлять и привязывать к опорам и надземным газопроводам, ограждениям и зданиям газораспределительных сетей посторонние предметы, лестницы, влезать на них; л) самовольно подключаться к газораспределительным сетям; Реестровый номер границы: 21:21-6.2005; Вид объекта реестра границ: Зона с особыми условиями использования территории; Вид зоны по документу: Охранная зона газораспределительной сети - Переустройство существующего газопровода строящейся а/д "Вятка" на участке от а/д Атлашево-Кугеси до а/д "Волга", инв. № 3229; Тип зоны: Охранная зона инженерных коммуникаций; Номер: -
21:21:160201:298/2	29	вид ограничения (обременения): ограничения прав на земельный участок, предусмотренные статьей 56 Земельного кодекса Российской Федерации; Срок действия: не установлен; реквизиты документа-основания: распоряжение Кабинета Министров



ДОКУМЕНТ ПОДПИСАН  
ЭЛЕКТРОННОЙ ПОДПИСЬЮ

Сертификат: 00ВВ056В7401СВ38Д2В3576АСДС8425108

Владелец: ФЕДЕРАЛЬНАЯ СЛУЖБА ГОСУДАРСТВЕННОЙ  
РЕГИСТРАЦИИ, КАДАСТРА И КАРТОГРАФИИ  
Действителен: с 27.06.2023 по 19.09.2024

полное наименование должности

инициалы, фамилия

Земельный участок			
вид объекта недвижимости			
Лист № 2 раздела 4.1	Всего листов раздела 4.1: 2	Всего разделов: 7	Всего листов выписки: 12
24.05.2024г. № КУВИ-001/2024-141045688			
Кадастровый номер:		21:21:160201:298	
		<p>Чувашской Республики от 11.08.2023 № 883-р выдан: Кабинет Министров Чувашской Республики; Содержание ограничения (обременения): Ограничения изложены в постановлении Правительства Российской Федерации №878 от 20.11.2000 г. (в ред. Постановления Правительства РФ от 22.12.2011 г. №1101) "Об утверждении правил охраны газораспределительных сетей"; Реестровый номер границы: 21:21-6.1190; Вид объекта реестра границ: Зона с особыми условиями использования территории; Вид зоны по документу: Охранная зона газораспределительной сети - производственно-технологического комплекса "Газораспределительные сети и сооружения Чебоксарского района Чувашской Республики от газораспределительной станции д.Ямбарусово Чебоксарского района"; Тип зоны: Охранная зона инженерных коммуникаций</p>	

полное наименование должности	 ДОКУМЕНТ ПОДПИСАН ЭЛЕКТРОННОЙ ПОДПИСЬЮ Сертификат: 00ВВ056В7401СВ38D2В3576АСDС8425108 Владелец: ФЕДЕРАЛЬНАЯ СЛУЖБА ГОСУДАРСТВЕННОЙ РЕГИСТРАЦИИ, КАДАСТРА И КАРТОГРАФИИ Действителен: с 27.06.2023 по 19.09.2024	инициалы, фамилия
-------------------------------	---	-------------------

Выписка из Единого государственного реестра недвижимости об объекте недвижимости  
Сведения о частях земельного участка

Земельный участок			
вид объекта недвижимости			
Лист № 1 раздела 4.2	Всего листов раздела 4.2: 2	Всего разделов: 7	Всего листов выписки: 12
24.05.2024г. № КУВИ-001/2024-141045688			
Кадастровый номер:		21:21:160201:298	

Сведения о характерных точках границы части (частей) земельного участка				
Учетный номер части: 21:21:160201:298/1				
Система координат				
Номер точки	Координаты, м		Описание закрепления на местности	Средняя квадратичная погрешность определения координат характерных точек границ земельного участка, м
	X	Y		
1	2	3	4	5
1	397043.77	1234897.6	-	-
2	397045.85	1234900.18	-	-
3	397044.9	1234900.57	-	-
4	397041.08	1234899.77	-	-
1	397043.77	1234897.6	-	-

	 <p>ДОКУМЕНТ ПОДПИСАН ЭЛЕКТРОННОЙ ПОДПИСЬЮ</p> <p>Сертификат: 00ВВ056В7401СВ38D2В3576АСDС8425108 Владелец: ФЕДЕРАЛЬНАЯ СЛУЖБА ГОСУДАРСТВЕННОЙ РЕГИСТРАЦИИ, КАДАСТРА И КАРТОГРАФИИ Действителен: с 27.06.2023 по 19.09.2024</p>	
полное наименование должности	инициалы, фамилия	

## Земельный участок

вид объекта недвижимости

Лист № 2 раздела 4.2

Всего листов раздела 4.2: 2

Всего разделов: 7

Всего листов выписки: 12

24.05.2024г. № КУВИ-001/2024-141045688

Кадастровый номер:

21:21:160201:298

## Сведения о характерных точках границы части (частей) земельного участка

Учетный номер части: 21:21:160201:298/2

## Система координат

Номер точки	Координаты, м		Описание закрепления на местности	Средняя квадратичная погрешность определения координат характерных точек границ земельного участка, м
	X	Y		
1	2	3	4	5
1	397043.77	1234897.6	-	-
2	397046.74	1234901.29	-	-
3	397040.09	1234904.79	-	-
4	397038.54	1234901.82	-	-
5	397043.77	1234897.6	-	-



ДОКУМЕНТ ПОДПИСАН  
ЭЛЕКТРОННОЙ ПОДПИСЬЮ

Сертификат: 00ВВ056В7401СВ38D2В3576АСDС8425108

Владелец: ФЕДЕРАЛЬНАЯ СЛУЖБА ГОСУДАРСТВЕННОЙ  
РЕГИСТРАЦИИ, КАДАСТРА И КАРТОГРАФИИ  
Действителен: с 27.06.2023 по 19.09.2024

полное наименование должности

инициалы, фамилия