

# Извещение № 23000001390000000007

## Опубликовано

Версия 1. Актуальная, от 29.09.2023


Дата создания	Дата публикации	Дата изменения
29.09.2023 09:00 (МСК)	29.09.2023 13:03 (МСК)	29.09.2023 13:03 (МСК)

## Основные сведения об извещении

Вид торгов  
Аренда и продажа земельных участков

 Земельный кодекс Российской Федерации

Форма проведения  
Аукцион

 Проведение аукциона не в электронной форме осуществляется с учетом части 3 статьи 3 Федерального закона от 07.10.2022 № 385-ФЗ

Наименование процедуры  
Открытый аукцион по продаже земельных участков и на право заключения договоров аренды земельных участков

## Организатор торгов

Код организации	ОКФС	Публично-правовое образование
2300000139	14	Янтиковский район Чувашской Республики

Полное наименование  
АДМИНИСТРАЦИЯ ЯНТИКОВСКОГО МУНИЦИПАЛЬНОГО ОКРУГА ЧУВАШСКОЙ РЕСПУБЛИКИ

ИНН	КПП	ОГРН
2100003143	210001001	1222100009603

Юридический адрес  
429290, Чувашская Республика - Чувашия, М.Р.-Н ЯНТИКОВСКИЙ, С.П. ЯНТИКОВСКОЕ, С ЯНТИКОВО, ПР-КТ ЛЕНИНА д. Д. 13

Фактический/почтовый адрес  
429290, Чувашская Республика - Чувашия, М.Р.-Н ЯНТИКОВСКИЙ, С ЯНТИКОВО, ПР-КТ ЛЕНИНА д. Д. 13

Контактное лицо  
Потапова Ирина Анатольевна

Телефон  
+7(83548)21696

Адрес электронной почты  
yantik\_zakupki@cap.ru

## Сведения о правообладателе/инициаторе торгов

Организатор торгов является правообладателем имущества

Код организации	ОКФС	Публично-правовое образование
2300000139	14	Янтиковский район Чувашской Республики

Полное наименование

АДМИНИСТРАЦИЯ ЯНТИКОВСКОГО МУНИЦИПАЛЬНОГО ОКРУГА ЧУВАШСКОЙ РЕСПУБЛИКИ

ИНН	КПП	ОГРН
2100003143	210001001	1222100009603

Юридический адрес

429290, Чувашская Республика - Чувашия, М.Р-Н ЯНТИКОВСКИЙ, С.П. ЯНТИКОВСКОЕ, С ЯНТИКОВО, ПР-КТ ЛЕНИНА д. Д. 13

Фактический/почтовый адрес

429290, Чувашская Республика - Чувашия, М.Р-Н ЯНТИКОВСКИЙ, С ЯНТИКОВО, ПР-КТ ЛЕНИНА д. Д. 13

## Информация о лотах [СВЕРНУТЬ ВСЕ ЛОТЫ](#)

### Лот 1

Опубликован земельный участок, категория земель: земли населенных пунктов, виды разрешенного использования – ведение личного подсобного хозяйства, кадастровый номер 21:26:030201:61, площадь – 2400 кв.м., расположенного по адресу: Чувашская Республика - Чувашия, Янтиковский район, с/пос. Алдиаровское, ул. К.Маркса, д. 17

#### Основная информация

Предмет торгов (наименование лота)

земельный участок, категория земель: земли населенных пунктов, виды разрешенного использования – ведение личного подсобного хозяйства, кадастровый номер 21:26:030201:61, площадь – 2400 кв.м., расположенного по адресу: Чувашская Республика - Чувашия, Янтиковский район, с/пос. Алдиаровское, ул. К.Маркса, д. 17

Описание лота

земельный участок, категория земель: земли населенных пунктов, виды разрешенного использования – ведение личного подсобного хозяйства, кадастровый номер 21:26:030201:61, площадь – 2400 кв.м., расположенного по адресу: Чувашская Республика - Чувашия, Янтиковский район, с/пос. Алдиаровское, ул. К.Маркса, д. 17

Сведения о предыдущих извещениях (сообщениях)

Начальная цена

32 500,00 Р

Шаг аукциона

975,00 Р (3,00 %)

Размер задатка

32 500,00 Р (100,00 %)

#### Реквизиты счета для перечисления задатка

Получатель

АДМИНИСТРАЦИЯ ЯНТИКОВСКОГО МУНИЦИПАЛЬНОГО ОКРУГА ЧУВАШСКОЙ РЕСПУБЛИКИ

ИНН	КПП
2100003143	210001001

Наименование банка получателя

УФК по Чувашской Республике

## Реестр извещений

Расчетный счет (казначейский счет)	Лицевой счет
40102810945370000084	04153Q47970
БИК	Корреспондентский счет (ЕКС)
019706900	40102810945370000084

Назначение платежа  
—  
Срок и порядок внесения задатка  
согласно аукционной документации

Порядок возврата задатка  
согласно аукционной документации

Субъект местонахождения имущества  
Чувашская Республика

Местонахождение имущества  
Чувашия Чувашская Республика -, м.о. Янтиковский, с Янтиково Чувашская Республика - Чувашия, Янтиковский район, с/пос. Алдиаровское, ул. К.Маркса, д. 17

Категория объекта  
Земли населенных пунктов

Форма собственности  
Муниципальная собственность

Сведения о решении о проведении аукциона  
Постановление администрации Янтиковского муниципального округа от 27.09.2023 №1034 «О проведении открытых аукционов по продаже земельных участков и на право заключения договоров аренды земельных участков.

Дата принятия решения о проведении аукциона  
27.09.2023

Срок заключения договора  
Договор купли-продажи земельного участка заключается в течение 30 дней со дня направления проекта договора, но не ранее чем через десять дней со дня размещения информации о результатах аукциона на официальном сайте Российской Федерации для размещения информации о проведении торгов.

Вид договора  
Договор купли-продажи

Только для граждан

Только для крестьянских (фермерских) хозяйств

**Характеристики**

Вид разрешённого использования земельного участка  
Для ведения личного подсобного хозяйства (приусадебный земельный участок)

Кадастровый номер земельного участка  
21:26:030201:61


Площадь земельного участка  
2 400 м<sup>2</sup>

Регистрационный номер ЕГРОКН  
-

**Информация о сведениях из единых государственных реестров**

Единый государственный реестр объектов культурного наследия (памятников истории и культуры) народов Российской Федерации —

**Изображения лота**



## Лот 2

Опубликован земельный участок, категория земель: земли населенных пунктов, виды разрешенного использования – ведение личного подсобного хозяйства, кадастровый номер 21:26:060104:243, площадь – 1782 кв.м., расположенного по адресу: Чувашская Республика - Чувашия, Янтиковский район, с/пос. Новобуяновское, д. Новое Буяново, ул. Чапаева

### Основная информация

Предмет торгов (наименование лота)

земельный участок, категория земель: земли населенных пунктов, виды разрешенного использования – ведение личного подсобного хозяйства, кадастровый номер 21:26:060104:243, площадь – 1782 кв.м., расположенного по адресу: Чувашская Республика - Чувашия, Янтиковский район, с/пос. Новобуяновское, д. Новое Буяново, ул. Чапаева

Описание лота

земельный участок, категория земель: земли населенных пунктов, виды разрешенного использования – ведение личного подсобного хозяйства, кадастровый номер 21:26:060104:243, площадь – 1782 кв.м., расположенного по адресу: Чувашская Республика - Чувашия, Янтиковский район, с/пос. Новобуяновское, д. Новое Буяново, ул. Чапаева

Сведения о предыдущих извещениях (сообщениях)

Начальная цена

25 100,00 ₽

Шаг аукциона

753,00 ₽ (3,00 %)

Размер задатка

25 100,00 ₽ (100,00 %)

### Реквизиты счета для перечисления задатка

Получатель

АДМИНИСТРАЦИЯ ЯНТИКОВСКОГО МУНИЦИПАЛЬНОГО ОКРУГА  
ЧУВАШСКОЙ РЕСПУБЛИКИ

ИНН

2100003143

КПП

210001001

Наименование банка получателя

УФК по Чувашской Республике

Расчетный счет (казначейский счет)

40102810945370000084

Лицевой счет

04153Q47970

БИК

019706900

Корреспондентский счет (ЕКС)

40102810945370000084

Назначение платежа

—

Срок и порядок внесения задатка

Согласно аукционной документации

Порядок возврата задатка

Согласно аукционной документации

Субъект местонахождения имущества

Чувашская Республика

Местонахождение имущества

Чувашия Чувашская Республика -, м.о. Янтиковский, с Янтиково Чувашская Республика - Чувашия, Янтиковский район, с/пос. Новобуяновское, д. Новое Буяново, ул. Чапаева

Категория объекта

Земли населенных пунктов

Форма собственности

Иная собственность

Сведения о решении о проведении аукциона

Постановление администрации Янтиковского муниципального округа от 27.09.2023 №1034 «О проведении открытых аукционов по продаже земельных участков и на право заключения договоров аренды земельных участков.

Дата принятия решения о проведении аукциона

27.09.2023

Срок заключения договора

Договор купли-продажи земельного участка заключается в течение 30 дней со дня направления проекта договора, но не ранее чем через десять дней со дня размещения информации о результатах аукциона на официальном сайте Российской Федерации для размещения информации о проведении торгов.

Вид договора

Договор купли-продажи

Только для граждан

Только для крестьянских (фермерских) хозяйств

## Характеристики

Вид разрешённого использования земельного участка

Для ведения личного подсобного хозяйства (приусадебный земельный участок)

Кадастровый номер земельного участка

21:26:060104:243

Площадь земельного участка

1 782 м<sup>2</sup>

Регистрационный номер ЕГРОКН

-

## Информация о сведениях из единых государственных реестров

Единый государственный реестр объектов культурного наследия (памятников истории и культуры) народов Российской Федерации

## Изображения лота



## ▼ Лот 3

Опубликован земельный участок, категория земель: земли населенных пунктов, виды разрешенного использования – ведение личного подсобного хозяйства, кадастровый номер 21:26:080105:112, площадь – 1910 кв.м., расположенного по адресу: Чувашская Республика - Чувашия, Янтиковский район, с/пос. Шимкусское, ул. Некрасова

## Основная информация

Предмет торгов (наименование лота)

земельный участок, категория земель: земли населенных пунктов, виды разрешенного использования – ведение личного подсобного хозяйства, кадастровый номер 21:26:080105:112, площадь – 1910 кв.м., расположенного по адресу: Чувашская Республика - Чувашия, Янтиковский район, с/пос. Шимкусское, ул. Некрасова

Описание лота

земельный участок, категория земель: земли населенных пунктов, виды разрешенного использования – ведение личного подсобного хозяйства, кадастровый номер 21:26:080105:112, площадь – 1910 кв.м., расположенного по адресу: Чувашская Республика - Чувашия, Янтиковский район, с/пос. Шимкусское, ул. Некрасова

Сведения о предыдущих извещениях (сообщениях)

Начальная цена

26 800,00 Р

Шаг аукциона

804,00 Р (3,00 %)

Размер задатка

26 800,00 Р (100,00 %)

**Реквизиты счета для перечисления задатка**

Получатель

АДМИНИСТРАЦИЯ ЯНТИКОВСКОГО МУНИЦИПАЛЬНОГО ОКРУГА  
ЧУВАШСКОЙ РЕСПУБЛИКИ

ИНН

2100003143

КПП

210001001

Наименование банка получателя

УФК по Чувашской Республике

Расчетный счет (казначейский счет)

40102810945370000084

Лицевой счет

04153Q47970

БИК

019706900

Корреспондентский счет (ЕКС)

40102810945370000084

Назначение платежа

—

Срок и порядок внесения задатка

Согласно аукционной документации

Порядок возврата задатка

Согласно аукционной документации

Субъект местонахождения имущества

Чувашская Республика

Местонахождение имущества

Чувашия Чувашская Республика -, м.о. Янтиковский, с Янтиково Чувашская  
Республика - Чувашия, Янтиковский район, с/пос. Шимкусское, ул. Некрасова

Категория объекта

Земли населенных пунктов

Форма собственности

Муниципальная собственность

Сведения о решении о проведении аукциона

Постановление администрации Янтиковского муниципального округа от  
27.09.2023 №1034 «О проведении открытых аукционов по продаже земельных  
участков и на право заключения договоров аренды земельных участков.

Дата принятия решения о проведении аукциона

27.09.2023

Срок заключения договора

Договор купли-продажи земельного участка заключается в течение 30 дней  
со дня направления проекта договора, но не ранее чем через десять дней со  
дня размещения информации о результатах аукциона на официальном сайте  
Российской Федерации для размещения информации о проведении торгов.

Вид договора

Договор купли-продажи

Только для граждан

Только для крестьянских (фермерских) хозяйств

**Характеристики**

Вид разрешенного использования земельного участка

Для ведения личного подсобного хозяйства (приусадебный земельный  
участок)

Кадастровый номер земельного участка

21:26:080105:112

Площадь земельного участка

1 910 м<sup>2</sup>

Регистрационный номер ЕГРОКН

-

### Информация о сведениях из единых государственных реестров

Единый государственный реестр объектов культурного наследия (памятников истории и культуры) народов Российской Федерации

### Изображения лота



### Лот 4

Опубликован земельный участок, категория земель: земли сельскохозяйственного назначения, виды разрешенного использования – ведение личного подсобного хозяйства на полевых участках, кадастровый номер 21:26:030401:166, площадь – 1552 кв.м., расположенного по адресу: Чувашская Республика - Чувашия, Янтиковский район, с/пос. Алдиаровское

### Основная информация

Предмет торгов (наименование лота)

земельный участок, категория земель: земли сельскохозяйственного назначения, виды разрешенного использования – ведение личного подсобного хозяйства на полевых участках, кадастровый номер 21:26:030401:166, площадь – 1552 кв.м., расположенного по адресу: Чувашская Республика - Чувашия, Янтиковский район, с/пос. Алдиаровское

Описание лота

земельный участок, категория земель: земли сельскохозяйственного назначения, виды разрешенного использования – ведение личного подсобного хозяйства на полевых участках, кадастровый номер 21:26:030401:166, площадь – 1552 кв.м., расположенного по адресу: Чувашская Республика - Чувашия, Янтиковский район, с/пос. Алдиаровское

Сведения о предыдущих извещениях (сообщениях)

Начальная цена

3 700,00 ₽

Шаг аукциона

111,00 ₽ (3,00 %)

Размер задатка

3 700,00 ₽ (100,00 %)

### Реквизиты счета для перечисления задатка

Получатель

АДМИНИСТРАЦИЯ ЯНТИКОВСКОГО МУНИЦИПАЛЬНОГО ОКРУГА  
ЧУВАШСКОЙ РЕСПУБЛИКИ

ИНН

2100003143

КПП

210001001

Наименование банка получателя

УФК по Чувашской Республике

Расчетный счет (казначейский счет)

40102810945370000084

Лицевой счет

04153Q47970

БИК

019706900

Корреспондентский счет (ЕКС)

40102810945370000084

Назначение платежа

—

Срок и порядок внесения задатка

Согласно аукционной документации

Порядок возврата задатка

Согласно аукционной документации

Субъект местонахождения имущества

Чувашская Республика

Местонахождение имущества

Чувашия Чувашская Республика -, м.о. Янтиковский, с Янтиково Чувашская Республика - Чувашия, Янтиковский район, с/пос. Алдиаровское

Категория объекта

Земли сельскохозяйственного назначения

Форма собственности

Иная собственность

Сведения о решении о проведении аукциона

Постановление администрации Янтиковского муниципального округа от 27.09.2023 №1034 «О проведении открытых аукционов по продаже земельных участков и на право заключения договоров аренды земельных участков.

Дата принятия решения о проведении аукциона

27.09.2023

Срок заключения договора

Договор купли-продажи земельного участка заключается в течение 30 дней со дня направления проекта договора, но не ранее чем через десять дней со дня размещения информации о результатах аукциона на официальном сайте Российской Федерации для размещения информации о проведении торгов.

Вид договора

Договор купли-продажи

Только для граждан

Только для крестьянских (фермерских) хозяйств

## Характеристики

Вид разрешённого использования земельного участка

Ведение личного подсобного хозяйства на полевых участках

Кадастровый номер земельного участка

21:26:030401:166

Площадь земельного участка

1 552 м<sup>2</sup>


Регистрационный номер ЕГРОКН

-

## Информация о сведениях из единых государственных реестров

Единый государственный реестр объектов культурного наследия (памятников истории и культуры) народов Российской Федерации

## Изображения лота



### ▼ Лот 5

Опубликован земельный участок, категория земель: земли населенных пунктов, виды разрешенного использования – ведение личного подсобного хозяйства, кадастровый номер 21:26:260107:88, площадь – 3000 кв.м., расположенного по адресу: Чувашская Республика - Чувашия, Янтиковский район, с/пос. Турмышское, ул. Полевая, д. 5

## Основная информация



## Предмет торгов (наименование лота)

земельный участок, категория земель: земли населенных пунктов, виды разрешенного использования – ведение личного подсобного хозяйства, кадастровый номер 21:26:260107:88, площадь – 3000 кв.м., расположенного по адресу: Чувашская Республика - Чувашия, Янтиковский район, с/пос. Турмышское, ул. Полевая, д. 5

## Описание лота

земельный участок, категория земель: земли населенных пунктов, виды разрешенного использования – ведение личного подсобного хозяйства, кадастровый номер 21:26:260107:88, площадь – 3000 кв.м., расположенного по адресу: Чувашская Республика - Чувашия, Янтиковский район, с/пос. Турмышское, ул. Полевая, д. 5

## Сведения о предыдущих извещениях (сообщениях)

## Начальная цена

39 800,00 Р

## Шаг аукциона

1 194,00 Р (3,00 %)

## Размер задатка

39 800,00 Р (100,00 %)

**Реквизиты счета для перечисления задатка**

## Получатель

АДМИНИСТРАЦИЯ ЯНТИКОВСКОГО МУНИЦИПАЛЬНОГО ОКРУГА  
ЧУВАШСКОЙ РЕСПУБЛИКИ

## ИНН

2100003143

## КПП

210001001

## Наименование банка получателя

УФК по Чувашской Республике

## Расчетный счет (казначейский счет)

40102810945370000084

## Лицевой счет

04153Q47970

## БИК

019706900

## Корреспондентский счет (ЕКС)

40102810945370000084

## Назначение платежа

—

## Срок и порядок внесения задатка

Согласно аукционной документации

## Порядок возврата задатка

Согласно аукционной документации

## Субъект местонахождения имущества

Чувашская Республика

## Местонахождение имущества

Чувашия Чувашская Республика -, м.о. Янтиковский, с Янтиково Чувашская Республика - Чувашия, Янтиковский район, с/пос. Турмышское, ул. Полевая, д. 5

## Категория объекта

Земли населенных пунктов

## Форма собственности

Муниципальная собственность

## Сведения о решении о проведении аукциона

Постановление администрации Янтиковского муниципального округа от 27.09.2023 №1034 «О проведении открытых аукционов по продаже земельных участков и на право заключения договоров аренды земельных участков.

## Дата принятия решения о проведении аукциона

27.09.2023

## Срок заключения договора

Договор купли-продажи земельного участка заключается в течение 30 дней со дня направления проекта договора, но не ранее чем через десять дней со дня размещения информации о результатах аукциона на официальном сайте Российской Федерации для размещения информации о проведении торгов.

Вид договора

Договор купли-продажи

Только для граждан

Только для крестьянских (фермерских) хозяйств

## Характеристики

Вид разрешённого использования земельного участка

Для ведения личного подсобного хозяйства (приусадебный земельный участок)

Кадастровый номер земельного участка

21:26:260107:88

Площадь земельного участка

3 000 м<sup>2</sup>

Регистрационный номер ЕГРОКН

-

## Информация о сведениях из единых государственных реестров

Единый государственный реестр объектов культурного наследия (памятников истории и культуры) народов Российской Федерации

## Изображения лота



### Лот 6

Опубликован земельный участок, категория земель: земли сельскохозяйственного назначения, виды разрешенного использования – ведение личного подсобного хозяйства на полевых участках, кадастровый номер 21:26:030601:258, площадь – 8000 кв.м., расположенного по адресу: Чувашская Республика - Чувашия, Янтиковский район, с/пос. Алдиаровское

## Основная информация

Предмет торгов (наименование лота)

земельный участок, категория земель: земли сельскохозяйственного назначения, виды разрешенного использования – ведение личного подсобного хозяйства на полевых участках, кадастровый номер 21:26:030601:258, площадь – 8000 кв.м., расположенного по адресу: Чувашская Республика - Чувашия, Янтиковский район, с/пос. Алдиаровское

Описание лота

земельный участок, категория земель: земли сельскохозяйственного назначения, виды разрешенного использования – ведение личного подсобного хозяйства на полевых участках, кадастровый номер 21:26:030601:258, площадь – 8000 кв.м., расположенного по адресу: Чувашская Республика - Чувашия, Янтиковский район, с/пос. Алдиаровское

Сведения о предыдущих извещениях (сообщениях)

Начальная цена

16 500,00 Р

Шаг аукциона

495,00 Р (3,00 %)

Размер задатка

16 500,00 Р (100,00 %)

## Реквизиты счета для перечисления задатка

Получатель

АДМИНИСТРАЦИЯ ЯНТИКОВСКОГО МУНИЦИПАЛЬНОГО ОКРУГА  
ЧУВАШСКОЙ РЕСПУБЛИКИ

## Реестр извещений

ИНН 2100003143 КПП 210001001

Наименование банка получателя  
УФК по Чувашской Республике

Расчетный счет (казначейский счет) Лицевой счет  
40102810945370000084 04153Q47970

БИК 019706900 Корреспондентский счет (ЕКС)  
40102810945370000084

Назначение платежа  
—

Срок и порядок внесения задатка  
Согласно аукционной документации

Порядок возврата задатка  
Согласно аукционной документации

Субъект местонахождения имущества  
Чувашская Республика

Местонахождение имущества  
Чувашия Чувашская Республика -, м.о. Янтиковский, с Янтиково Чувашская Республика - Чувашия, Янтиковский район, с/пос. Алдиаровское

Категория объекта  
Земли сельскохозяйственного назначения

Форма собственности  
Иная собственность

Сведения о решении о проведении аукциона  
Постановление администрации Янтиковского муниципального округа от 27.09.2023 №1034 «О проведении открытых аукционов по продаже земельных участков и на право заключения договоров аренды земельных участков.

Дата принятия решения о проведении аукциона  
27.09.2023

Срок заключения договора  
Договор купли-продажи земельного участка заключается в течение 30 дней со дня направления проекта договора, но не ранее чем через десять дней со дня размещения информации о результатах аукциона на официальном сайте Российской Федерации для размещения информации о проведении торгов.

Вид договора  
Договор купли-продажи

Только для граждан

Только для крестьянских (фермерских) хозяйств

**Характеристики**

Вид разрешённого использования земельного участка  
Ведение личного подсобного хозяйства на полевых участках

Кадастровый номер земельного участка  
21:26:030601:258

Площадь земельного участка  
8 000 м<sup>2</sup>

Регистрационный номер ЕГРОКН  
-

**Информация о сведениях из единых государственных реестров**

Единый государственный реестр объектов культурного наследия (памятников истории и культуры) народов Российской Федерации —

**Изображения лота**



## Лот 7

Опубликован земельный участок, категория земель: земли сельскохозяйственного назначения, виды разрешенного использования – ведение личного подсобного хозяйства на полевых участках, кадастровый номер 21:26:040301:550, площадь – 8141 кв.м., местоположение: Чувашская Республика - Чувашия, Янтиковский район

### Основная информация

Предмет торгов (наименование лота)

земельный участок, категория земель: земли сельскохозяйственного назначения, виды разрешенного использования – ведение личного подсобного хозяйства на полевых участках, кадастровый номер 21:26:040301:550, площадь – 8141 кв.м., местоположение: Чувашская Республика - Чувашия, Янтиковский район

Описание лота

земельный участок, категория земель: земли сельскохозяйственного назначения, виды разрешенного использования – ведение личного подсобного хозяйства на полевых участках, кадастровый номер 21:26:040301:550, площадь – 8141 кв.м., местоположение: Чувашская Республика - Чувашия, Янтиковский район

Сведения о предыдущих извещениях (сообщениях)

Начальная цена

16 700,00 ₽

Шаг аукциона

501,00 ₽ (3,00 %)

Размер задатка

16 700,00 ₽ (100,00 %)

### Реквизиты счета для перечисления задатка

Получатель

АДМИНИСТРАЦИЯ ЯНТИКОВСКОГО МУНИЦИПАЛЬНОГО ОКРУГА  
ЧУВАШСКОЙ РЕСПУБЛИКИ

ИНН

2100003143

КПП

210001001

Наименование банка получателя

УФК по Чувашской Республике

Расчетный счет (казначейский счет)

40102810945370000084

Лицевой счет

04153Q47970

БИК

019706900

Корреспондентский счет (ЕКС)

40102810945370000084

Назначение платежа

—

Срок и порядок внесения задатка

Согласно аукционной документации

Порядок возврата задатка

Согласно аукционной документации

Субъект местонахождения имущества

Чувашская Республика

Местонахождение имущества

Чувашия Чувашская Республика -, м.о. Янтиковский, с Янтиково Чувашская Республика - Чувашия, Янтиковский район

Категория объекта

Земли сельскохозяйственного назначения

Форма собственности

**Иная собственность**

Сведения о решении о проведении аукциона

Постановление администрации Янтиковского муниципального округа от 27.09.2023 №1034 «О проведении открытых аукционов по продаже земельных участков и на право заключения договоров аренды земельных участков.

Дата принятия решения о проведении аукциона

27.09.2023

Срок заключения договора

Договор купли-продажи земельного участка заключается в течение 30 дней со дня направления проекта договора, но не ранее чем через десять дней со дня размещения информации о результатах аукциона на официальном сайте Российской Федерации для размещения информации о проведении торгов.

Вид договора

Договор купли-продажи

Только для граждан

Только для крестьянских (фермерских) хозяйств

**Характеристики**

Вид разрешенного использования земельного участка

Ведение личного подсобного хозяйства на полевых участках

Кадастровый номер земельного участка

21:26:040301:550

Площадь земельного участка


8 141 м<sup>2</sup>

Регистрационный номер ЕГРОКН

-

**Информация о сведениях из единых государственных реестров**

Единый государственный реестр объектов культурного наследия (памятников истории и культуры) народов Российской Федерации

**Изображения лота****Лот 8**

Опубликован земельный участок, категория земель: земли населенных пунктов, виды разрешенного использования – ведение садоводства, кадастровый номер 21:26:010118:299, площадь – 1499 кв.м., расположенного по адресу: Чувашская Республика - Чувашия, Янтиковский район, с/пос. Яншихово - Норвашское, с. Яншихово – Норваши, ул. Московская

**Основная информация**

Предмет торгов (наименование лота)

земельный участок, категория земель: земли населенных пунктов, виды разрешенного использования – ведение садоводства, кадастровый номер 21:26:010118:299, площадь – 1499 кв.м., расположенного по адресу: Чувашская Республика - Чувашия, Янтиковский район, с/пос. Яншихово - Норвашское, с. Яншихово – Норваши, ул. Московская

Описание лота

земельный участок, категория земель: земли населенных пунктов, виды разрешенного использования – ведение садоводства, кадастровый номер 21:26:010118:299, площадь – 1499 кв.м., расположенного по адресу: Чувашская Республика - Чувашия, Янтиковский район, с/пос. Яншихово - Норвашское, с. Яншихово – Норваши, ул. Московская

Сведения о предыдущих извещениях (сообщениях)

Начальная цена

21 600,00 Р

Шаг аукциона

648,00 Р (3,00 %)

Размер задатка

21 600,00 Р (100,00 %)

**Реквизиты счета для перечисления задатка**

Получатель

АДМИНИСТРАЦИЯ ЯНТИКОВСКОГО МУНИЦИПАЛЬНОГО ОКРУГА  
ЧУВАШСКОЙ РЕСПУБЛИКИ

ИНН

2100003143

КПП

210001001

Наименование банка получателя

УФК по Чувашской Республике

Расчетный счет (казначейский счет)

40102810945370000084

Лицевой счет

04153Q47970

БИК

019706900

Корреспондентский счет (ЕКС)

40102810945370000084

Назначение платежа

—

Срок и порядок внесения задатка

Согласно аукционной документации

Порядок возврата задатка

Согласно аукционной документации

Субъект местонахождения имущества

Чувашская Республика

Местонахождение имущества

Чувашия Чувашская Республика -, м.о. Янтиковский, с Янтиково Чувашская Республика - Чувашия, Янтиковский район, с/пос. Яншихово - Норвашское, с. Яншихово – Норваши, ул. Московская;

Категория объекта

Земли населенных пунктов

Форма собственности

Иная собственность

Сведения о решении о проведении аукциона

Постановление администрации Янтиковского муниципального округа от 27.09.2023 №1034 «О проведении открытых аукционов по продаже земельных участков и на право заключения договоров аренды земельных участков.

Дата принятия решения о проведении аукциона

27.09.2023

Срок заключения договора

Договор купли-продажи земельного участка заключается в течение 30 дней со дня направления проекта договора, но не ранее чем через десять дней со дня размещения информации о результатах аукциона на официальном сайте Российской Федерации для размещения информации о проведении торгов.

Вид договора

Договор купли-продажи

Только для граждан

Только для крестьянских (фермерских) хозяйств

**Характеристики**

Вид разрешённого использования земельного участка

Ведение садоводства

Кадастровый номер земельного участка

21:26.010118:299

Площадь земельного участка

1 499 м<sup>2</sup>

Регистрационный номер ЕГРОКН

-

### Информация о сведениях из единых государственных реестров

Единый государственный реестр объектов культурного наследия (памятников истории и культуры) народов Российской Федерации

### Изображения лота



### Лот 9

Опубликован земельный участок, категория земель: земли сельскохозяйственного назначения, виды разрешенного использования – ведение личного подсобного хозяйства, кадастровый номер 21:26:130104:140, площадь – 6000 кв.м., расположенного по адресу: Чувашская Республика - Чувашия, Янтиковский район, с/пос. Индырчское

### Основная информация

Предмет торгов (наименование лота)

земельный участок, категория земель: земли сельскохозяйственного назначения, виды разрешенного использования – ведение личного подсобного хозяйства, кадастровый номер 21:26:130104:140, площадь – 6000 кв.м., расположенного по адресу: Чувашская Республика - Чувашия, Янтиковский район, с/пос. Индырчское

Описание лота

земельный участок, категория земель: земли сельскохозяйственного назначения, виды разрешенного использования – ведение личного подсобного хозяйства, кадастровый номер 21:26:130104:140, площадь – 6000 кв.м., расположенного по адресу: Чувашская Республика - Чувашия, Янтиковский район, с/пос. Индырчское

Сведения о предыдущих извещениях (сообщениях)

Начальная цена

12 600,00 Р

Шаг аукциона

378,00 Р (3,00 %)

Размер задатка

12 600,00 Р (100,00 %)

### Реквизиты счета для перечисления задатка

Получатель

АДМИНИСТРАЦИЯ ЯНТИКОВСКОГО МУНИЦИПАЛЬНОГО ОКРУГА  
ЧУВАШСКОЙ РЕСПУБЛИКИ

ИНН

2100003143

КПП

210001001

Наименование банка получателя

УФК по Чувашской Республике

Расчетный счет (казначейский счет)

40102810945370000084

Лицевой счет

04153Q47970

БИК

019706900

Корреспондентский счет (ЕКС)

40102810945370000084

Назначение платежа

—

Срок и порядок внесения задатка

Согласно аукционной документации

Порядок возврата задатка

Согласно аукционной документации

Субъект местонахождения имущества

Чувашская Республика

Местонахождение имущества

Чувашия Чувашская Республика -, м.о. Янтиковский, с Янтиково Чувашская Республика - Чувашия, Янтиковский район, с/пос. Индырчское

Категория объекта

Земли сельскохозяйственного назначения

Форма собственности

Муниципальная собственность

Сведения о решении о проведении аукциона

Постановление администрации Янтиковского муниципального округа от 27.09.2023 №1034 «О проведении открытых аукционов по продаже земельных участков и на право заключения договоров аренды земельных участков.

Дата принятия решения о проведении аукциона

27.09.2023

Срок заключения договора

Договор купли-продажи земельного участка заключается в течение 30 дней со дня направления проекта договора, но не ранее чем через десять дней со дня размещения информации о результатах аукциона на официальном сайте Российской Федерации для размещения информации о проведении торгов.

Вид договора

Договор купли-продажи

Только для граждан

Только для крестьянских (фермерских) хозяйств

## Характеристики

Вид разрешенного использования земельного участка

Для ведения личного подсобного хозяйства (приусадебный земельный участок)

Кадастровый номер земельного участка

21:26:130104:140

Площадь земельного участка

6 000 м<sup>2</sup>

Регистрационный номер ЕГРОКН

-

## Информация о сведениях из единых государственных реестров

Единый государственный реестр объектов культурного наследия (памятников истории и культуры) народов Российской Федерации

## Изображения лота



### ✓ Лот 10

Опубликован земельный участок, категория земель: земли населенных пунктов, виды разрешенного использования – ведение огородничества, кадастровый номер 21:26:010118:300, площадь – 855 кв.м., расположенного по адресу: Чувашская Республика - Чувашия, Янтиковский район, с/пос. Яншихово – Норвашское, с. Яншихово – Норваши, ул. Московская



## Основная информация

Предмет торгов (наименование лота)

земельный участок, категория земель: земли населенных пунктов, виды разрешенного использования – ведение огородничества, кадастровый номер 21:26:010118:300, площадь – 855 кв.м., расположенного по адресу: Чувашская Республика - Чувашия, Янтиковский район, с/пос. Яншихово – Норвашское, с. Яншихово – Норваши, ул. Московская

Описание лота

земельный участок, категория земель: земли населенных пунктов, виды разрешенного использования – ведение огородничества, кадастровый номер 21:26:010118:300, площадь – 855 кв.м., расположенного по адресу: Чувашская Республика - Чувашия, Янтиковский район, с/пос. Яншихово – Норвашское, с. Яншихово – Норваши, ул. Московская

Сведения о предыдущих извещениях (сообщениях)

Начальная цена

12 900,00 Р

Шаг аукциона

387,00 Р (3,00 %)

Размер задатка

12 900,00 Р (100,00 %)

## Реквизиты счета для перечисления задатка

Получатель

АДМИНИСТРАЦИЯ ЯНТИКОВСКОГО МУНИЦИПАЛЬНОГО ОКРУГА  
ЧУВАШСКОЙ РЕСПУБЛИКИ

ИНН

2100003143

КПП

210001001

Наименование банка получателя

УФК по Чувашской Республике

Расчетный счет (казначейский счет)

40102810945370000084

Лицевой счет

04153Q47970

БИК

019706900

Корреспондентский счет (ЕКС)

40102810945370000084

Назначение платежа

—

Срок и порядок внесения задатка

Согласно аукционной документации

Порядок возврата задатка

Согласно аукционной документации

Субъект местонахождения имущества

Чувашская Республика

Местонахождение имущества

Чувашия Чувашская Республика -, м.о. Янтиковский, с Янтиково Чувашская Республика - Чувашия, Янтиковский район, с/пос. Яншихово – Норвашское, с. Яншихово – Норваши, ул. Московская

Категория объекта

Земли населенных пунктов

Форма собственности

Иная собственность

Сведения о решении о проведении аукциона

Постановление администрации Янтиковского муниципального округа от 27.09.2023 №1034 «О проведении открытых аукционов по продаже земельных участков и на право заключения договоров аренды земельных участков.

Дата принятия решения о проведении аукциона

27.09.2023

Срок заключения договора

Договор купли-продажи земельного участка заключается в течение 30 дней со дня направления проекта договора, но не ранее чем через десять дней со

дня размещения информации о результатах аукциона на официальном сайте Российской Федерации для размещения информации о проведении торгов.

Вид договора

Договор купли-продажи

Только для граждан

Только для крестьянских (фермерских) хозяйств

### Характеристики

Вид разрешённого использования земельного участка

Ведение огородничества

Кадастровый номер земельного участка

21:26:010118:300

Площадь земельного участка

855 м<sup>2</sup>


Регистрационный номер ЕГРОКН

-

### Информация о сведениях из единых государственных реестров

Единый государственный реестр объектов культурного наследия (памятников истории и культуры) народов Российской Федерации

### Изображения лота



### Лот 11

Опубликован земельный участок, категория земель: земли населенных пунктов, виды разрешенного использования – ведение огородничества, кадастровый номер 21:26:100104:262, площадь – 800 кв.м., расположенного по адресу: Чувашская Республика - Чувашия, Янтиковский район, с/пос. Индырчское, д. Индырчи

### Основная информация

Предмет торгов (наименование лота)

земельный участок, категория земель: земли населенных пунктов, виды разрешенного использования – ведение огородничества, кадастровый номер 21:26:100104:262, площадь – 800 кв.м., расположенного по адресу: Чувашская Республика - Чувашия, Янтиковский район, с/пос. Индырчское, д. Индырчи

Описание лота

земельный участок, категория земель: земли населенных пунктов, виды разрешенного использования – ведение огородничества, кадастровый номер 21:26:100104:262, площадь – 800 кв.м., расположенного по адресу: Чувашская Республика - Чувашия, Янтиковский район, с/пос. Индырчское, д. Индырчи

Сведения о предыдущих извещениях (сообщениях)

Начальная цена

12 100,00 Р

Шаг аукциона

363,00 Р (3,00 %)

Размер задатка

12 100,00 Р (100,00 %)

### Реквизиты счета для перечисления задатка

Получатель

АДМИНИСТРАЦИЯ ЯНТИКОВСКОГО МУНИЦИПАЛЬНОГО ОКРУГА  
ЧУВАШСКОЙ РЕСПУБЛИКИ

## Реестр извещений

ИНН 2100003143 КПП 210001001

Наименование банка получателя  
УФК по Чувашской Республике

Расчетный счет (казначейский счет) Лицевой счет  
40102810945370000084 04153Q47970

БИК 019706900 Корреспондентский счет (ЕКС)  
40102810945370000084

Назначение платежа  
—

Срок и порядок внесения задатка  
Согласно аукционной документации

Порядок возврата задатка  
Согласно аукционной документации

Субъект местонахождения имущества  
Чувашская Республика

Местонахождение имущества  
Чувашия Чувашская Республика -, м.о. Янтиковский, с Янтиково Чувашская Республика - Чувашия, Янтиковский район, с/пос. Индырчское, д. Индырчи

Категория объекта  
Земли населенных пунктов

Форма собственности  
Иная собственность

Сведения о решении о проведении аукциона  
Постановление администрации Янтиковского муниципального округа от 27.09.2023 №1034 «О проведении открытых аукционов по продаже земельных участков и на право заключения договоров аренды земельных участков.

Дата принятия решения о проведении аукциона  
27.09.2023

Срок заключения договора  
Договор купли-продажи земельного участка заключается в течение 30 дней со дня направления проекта договора, но не ранее чем через десять дней со дня размещения информации о результатах аукциона на официальном сайте Российской Федерации для размещения информации о проведении торгов.

Вид договора  
Договор купли-продажи

Только для граждан

Только для крестьянских (фермерских) хозяйств

**Характеристики**

Вид разрешённого использования земельного участка  
Ведение огородничества

Кадастровый номер земельного участка  
21:26:100104:262


Площадь земельного участка  
800 м<sup>2</sup>

Регистрационный номер ЕГРОКН  
-

**Информация о сведениях из единых государственных реестров**

Единый государственный реестр объектов культурного наследия (памятников истории и культуры) народов Российской Федерации —

**Изображения лота**



## Лот 12

Опубликован земельный участок, категория земель: земли населенных пунктов, виды разрешенного использования – ведение личного подсобного хозяйства (приусадебный земельный участок), кадастровый номер 21:26:110108:932, площадь – 970 кв.м., расположенного по адресу: Чувашская Республика - Чувашия, Янтиковский район, с/пос. Янтиковское, с. Янтиково, тер. РТП

### Основная информация

Предмет торгов (наименование лота)

земельный участок, категория земель: земли населенных пунктов, виды разрешенного использования – ведение личного подсобного хозяйства (приусадебный земельный участок), кадастровый номер 21:26:110108:932, площадь – 970 кв.м., расположенного по адресу: Чувашская Республика - Чувашия, Янтиковский район, с/пос. Янтиковское, с. Янтиково, тер. РТП

Описание лота

земельный участок, категория земель: земли населенных пунктов, виды разрешенного использования – ведение личного подсобного хозяйства (приусадебный земельный участок), кадастровый номер 21:26:110108:932, площадь – 970 кв.м., расположенного по адресу: Чувашская Республика - Чувашия, Янтиковский район, с/пос. Янтиковское, с. Янтиково, тер. РТП

Сведения о предыдущих извещениях (сообщениях)

Начальная цена

23 200,00 Р

Шаг аукциона

696,00 Р (3,00 %)

Размер задатка

23 200,00 Р (100,00 %)

### Реквизиты счета для перечисления задатка

Получатель

АДМИНИСТРАЦИЯ ЯНТИКОВСКОГО МУНИЦИПАЛЬНОГО ОКРУГА  
ЧУВАШСКОЙ РЕСПУБЛИКИ

ИНН

2100003143

КПП

210001001

Наименование банка получателя

УФК по Чувашской Республике

Расчетный счет (казначейский счет)

40102810945370000084

Лицевой счет

04153Q47970

БИК

019706900

Корреспондентский счет (ЕКС)

40102810945370000084

Назначение платежа

—

Срок и порядок внесения задатка

Согласно аукционной документации

Порядок возврата задатка

Согласно аукционной документации

Субъект местонахождения имущества

Чувашская Республика

Местонахождение имущества

Чувашия Чувашская Республика -, м.о. Янтиковский, с Янтиково Чувашская Республика - Чувашия, Янтиковский район, с/пос. Янтиковское, с. Янтиково, тер. РТП

Категория объекта

Земли населенных пунктов

Форма собственности

Иная собственность

Сведения о решении о проведении аукциона

Постановление администрации Янтиковского муниципального округа от 27.09.2023 №1034 «О проведении открытых аукционов по продаже земельных участков и на право заключения договоров аренды земельных участков».

Дата принятия решения о проведении аукциона

27.09.2023

Срок заключения договора

Договор купли-продажи земельного участка заключается в течение 30 дней со дня направления проекта договора, но не ранее чем через десять дней со дня размещения информации о результатах аукциона на официальном сайте Российской Федерации для размещения информации о проведении торгов.

Вид договора

Договор купли-продажи

Только для граждан

Только для крестьянских (фермерских) хозяйств

### Характеристики

Вид разрешенного использования земельного участка

Для ведения личного подсобного хозяйства (приусадебный земельный участок)

Кадастровый номер земельного участка

21:26:110108:932

Площадь земельного участка

970 м<sup>2</sup>

Регистрационный номер ЕГРОКН

-

### Информация о сведениях из единых государственных реестров

Единый государственный реестр объектов культурного наследия (памятников истории и культуры) народов Российской Федерации

### Изображения лота



## Лот 13

Опубликован земельный участок, категория земель: земли сельскохозяйственного назначения, виды разрешенного использования – сельскохозяйственное использование, кадастровый номер 21:26:010301:225, площадь – 141823 кв.м., расположенного по адресу: Чувашская Республика - Чувашия, Янтиковский район, с/пос. Яншихово - Норвашское

### Основная информация

Предмет торгов (наименование лота)

земельный участок, категория земель: земли сельскохозяйственного назначения, виды разрешенного использования – сельскохозяйственное использование, кадастровый номер 21:26:010301:225, площадь – 141823 кв.м., расположенного по адресу: Чувашская Республика - Чувашия, Янтиковский район, с/пос. Яншихово - Норвашское

Описание лота

земельный участок, категория земель: земли сельскохозяйственного назначения, виды разрешенного использования – сельскохозяйственное использование, кадастровый номер 21:26:010301:225, площадь – 141823 кв.м., расположенного по адресу: Чувашская Республика - Чувашия, Янтиковский район, с/пос. Яншихово - Норвашское

Сведения о предыдущих извещениях (сообщениях)

Начальная цена

7 850,00 Р

Шаг аукциона

235,50 Р (3,00 %)

Размер задатка

7 850,00 Р (100,00 %)

### Реквизиты счета для перечисления задатка

Получатель

АДМИНИСТРАЦИЯ ЯНТИКОВСКОГО МУНИЦИПАЛЬНОГО ОКРУГА  
ЧУВАШСКОЙ РЕСПУБЛИКИ

ИНН

2100003143

КПП

210001001

Наименование банка получателя

УФК по Чувашской Республике

Расчетный счет (казначейский счет)

40102810945370000084

Лицевой счет

04153Q47970

БИК

019706900

Корреспондентский счет (ЕКС)

40102810945370000084

Назначение платежа

—

Срок и порядок внесения задатка

Согласно аукционной документации

Порядок возврата задатка

Согласно аукционной документации

Субъект местонахождения имущества

Чувашская Республика

Местонахождение имущества

Чувашия Чувашская Республика -, м.о. Янтиковский, с Янтиково Чувашская Республика - Чувашия, Янтиковский район, с/пос. Яншихово - Норвашское

Категория объекта

Земли сельскохозяйственного назначения

Форма собственности

Иная собственность

Сведения о решении о проведении аукциона

Постановление администрации Янтиковского муниципального округа от 27.09.2023 №1034 «О проведении открытых аукционов по продаже земельных участков и на право заключения договоров аренды земельных участков.

Дата принятия решения о проведении аукциона

27.09.2023

Срок заключения договора

Договор аренды земельного участка заключается в течение 30 дней со дня направления проекта договора, но не ранее чем через десять дней со дня размещения информации о результатах аукциона на официальном сайте Российской Федерации для размещения информации о проведении торгов.

Вид договора

Договор аренды

Только для граждан

Только для крестьянских (фермерских) хозяйств

Срок аренды

20 лет

### Характеристики

Вид разрешенного использования земельного участка

Сельскохозяйственное использование

Кадастровый номер земельного участка

21:26:010301:225

Площадь земельного участка

141 823 м<sup>2</sup>

Регистрационный номер ЕГРОКН

-

### Информация о сведениях из единых государственных реестров

Единый государственный реестр объектов культурного наследия (памятников истории и культуры) народов Российской Федерации

### Изображения лота



## Лот 14

Опубликован земельный участок, категория земель: земли сельскохозяйственного назначения, виды разрешенного использования – ведение личного подсобного хозяйства, кадастровый номер 21:26:030603:40, площадь – 5000 кв.м., расположенного по адресу: Чувашская Республика - Чувашия, Янтиковский район, с/пос. Алдиаровское

### Основная информация

Предмет торгов (наименование лота)

земельный участок, категория земель: земли сельскохозяйственного назначения, виды разрешенного использования – ведение личного подсобного хозяйства, кадастровый номер 21:26:030603:40, площадь – 5000 кв.м., расположенного по адресу: Чувашская Республика - Чувашия, Янтиковский район, с/пос. Алдиаровское

Описание лота

земельный участок, категория земель: земли сельскохозяйственного назначения, виды разрешенного использования – ведение личного подсобного хозяйства, кадастровый номер 21:26:030603:40, площадь – 5000 кв.м., расположенного по адресу: Чувашская Республика - Чувашия, Янтиковский район, с/пос. Алдиаровское

Сведения о предыдущих извещениях (сообщениях)

Начальная цена

370,00 Р

Шаг аукциона

11.10 Р (3,00 %)

Размер задатка

370,00 Р (100,00 %)

### Реквизиты счета для перечисления задатка

Получатель

АДМИНИСТРАЦИЯ ЯНТИКОВСКОГО МУНИЦИПАЛЬНОГО ОКРУГА  
ЧУВАШСКОЙ РЕСПУБЛИКИ

ИНН

2100003143

КПП

210001001

Наименование банка получателя

УФК по Чувашской Республике

Расчетный счет (казначейский счет)

40102810945370000084

Лицевой счет

04153Q47970

БИК

019706900

Корреспондентский счет (ЕКС)

40102810945370000084

Назначение платежа

—

Срок и порядок внесения задатка

Согласно аукционной документации

Порядок возврата задатка

Согласно аукционной документации

Субъект местонахождения имущества

Чувашская Республика

Местонахождение имущества

Чувашия Чувашская Республика -, м.о. Янтиковский, с Янтиково Чувашская Республика - Чувашия, Янтиковский район, с/пос. Алдиаровское

Категория объекта

Земли сельскохозяйственного назначения

Форма собственности

Муниципальная собственность

Сведения о решении о проведении аукциона

Постановление администрации Янтиковского муниципального округа от 27.09.2023 №1034 «О проведении открытых аукционов по продаже земельных участков и на право заключения договоров аренды земельных участков.

Дата принятия решения о проведении аукциона

27.09.2023

Срок заключения договора

Договор аренды земельного участка заключается в течение 30 дней со дня направления проекта договора, но не ранее чем через десять дней со дня размещения информации о результатах аукциона на официальном сайте Российской Федерации для размещения информации о проведении торгов.

Вид договора

Договор аренды

Только для граждан

Только для крестьянских (фермерских) хозяйств

Срок аренды

20 лет

## Характеристики

Вид разрешённого использования земельного участка

Для ведения личного подсобного хозяйства (приусадебный земельный участок)

Кадастровый номер земельного участка

21:26:030603:40

Площадь земельного участка

5 000 м<sup>2</sup>

Регистрационный номер ЕГРОКН

-

## Информация о сведениях из единых государственных реестров

Единый государственный реестр объектов культурного наследия (памятников истории и культуры) народов Российской Федерации

## Изображения лота





**Лот 15**

Опубликован земельный участок, категория земель: земли населенных пунктов, виды разрешенного использования – магазины, кадастровый номер 21:26:110108:232, площадь – 49 кв.м., расположенного по адресу: Чувашская Республика - Чувашия, Янтиковский район, с/пос. Янтиковское, с. Янтиково, проспект Ленина, д. 31

**Основная информация**

Предмет торгов (наименование лота)

земельный участок, категория земель: земли населенных пунктов, виды разрешенного использования – магазины, кадастровый номер 21:26:110108:232, площадь – 49 кв.м., расположенного по адресу: Чувашская Республика - Чувашия, Янтиковский район, с/пос. Янтиковское, с. Янтиково, проспект Ленина, д. 31

Описание лота

земельный участок, категория земель: земли населенных пунктов, виды разрешенного использования – магазины, кадастровый номер 21:26:110108:232, площадь – 49 кв.м., расположенного по адресу: Чувашская Республика - Чувашия, Янтиковский район, с/пос. Янтиковское, с. Янтиково, проспект Ленина, д. 31

Сведения о предыдущих извещениях (сообщениях)

Начальная цена

24 000,00 ₽

Шаг аукциона

720,00 ₽ (3,00 %)

Размер задатка

24 000,00 ₽ (100,00 %)

**Реквизиты счета для перечисления задатка**

Получатель

АДМИНИСТРАЦИЯ ЯНТИКОВСКОГО МУНИЦИПАЛЬНОГО ОКРУГА  
ЧУВАШСКОЙ РЕСПУБЛИКИ

ИНН

2100003143

КПП

210001001

Наименование банка получателя

УФК по Чувашской Республике

Расчетный счет (казначейский счет)

40102810945370000084

Лицевой счет

04153Q47970

БИК

019706900

Корреспондентский счет (ЕКС)

40102810945370000084

Назначение платежа

—

Срок и порядок внесения задатка

Согласно аукционной документации

Порядок возврата задатка

Согласно аукционной документации

Субъект местонахождения имущества

Чувашская Республика

Местонахождение имущества

Чувашия Чувашская Республика -, м.о. Янтиковский, с Янтиково Чувашская Республика - Чувашия, Янтиковский район, с/пос. Янтиковское, с. Янтиково, проспект Ленина, д. 31;

Категория объекта

Земли населенных пунктов

Форма собственности

Иная собственность

Сведения о решении о проведении аукциона

Постановление администрации Янтиковского муниципального округа от 27.09.2023 №1034 «О проведении открытых аукционов по продаже земельных участков и на право заключения договоров аренды земельных участков.

Дата принятия решения о проведении аукциона

27.09.2023

Срок заключения договора

Договор аренды земельного участка заключается в течение 30 дней со дня направления проекта договора, но не ранее чем через десять дней со дня размещения информации о результатах аукциона на официальном сайте Российской Федерации для размещения информации о проведении торгов.

Вид договора

Договор аренды

Только для граждан

Только для крестьянских (фермерских) хозяйств

Срок аренды

30 месяцев

### Характеристики

Вид разрешенного использования земельного участка

Предпринимательство, Магазины

Кадастровый номер земельного участка

21:26:110108:232

Площадь земельного участка

49 м<sup>2</sup>


Регистрационный номер ЕГРОКН

-

### Информация о сведениях из единых государственных реестров

Единый государственный реестр объектов культурного наследия (памятников истории и культуры) народов Российской Федерации

### Изображения лота



### Лот 16

Опубликован земельный участок, категория земель: земли сельскохозяйственного назначения, виды разрешенного использования – обеспечение сельскохозяйственного производства, кадастровый номер 21:26:060201:324, площадь – 4722 кв.м., расположенного по адресу: Чувашская Республика - Чувашия, Янтиковский район, с/пос. Новобуяновское

### Основная информация

Предмет торгов (наименование лота)

земельный участок, категория земель: земли сельскохозяйственного назначения, виды разрешенного использования – обеспечение сельскохозяйственного производства, кадастровый номер 21:26:060201:324, площадь – 4722 кв.м., расположенного по адресу: Чувашская Республика - Чувашия, Янтиковский район, с/пос. Новобуяновское

Описание лота

земельный участок, категория земель: земли сельскохозяйственного назначения, виды разрешенного использования – обеспечение сельскохозяйственного производства, кадастровый номер 21:26:060201:324, площадь – 4722 кв.м., расположенного по адресу: Чувашская Республика - Чувашия, Янтиковский район, с/пос. Новобуяновское

Сведения о предыдущих извещениях (сообщениях)

Начальная цена

350,00 Р

Шаг аукциона

10,50 Р (3,00 %)

Размер задатка

350,00 Р (100,00 %)

**Реквизиты счета для перечисления задатка**

Получатель

АДМИНИСТРАЦИЯ ЯНТИКОВСКОГО МУНИЦИПАЛЬНОГО ОКРУГА  
ЧУВАШСКОЙ РЕСПУБЛИКИ

ИНН

2100003143

КПП

210001001

Наименование банка получателя

УФК по Чувашской Республике

Расчетный счет (казначейский счет)

40102810945370000084

Лицевой счет

04153Q47970

БИК

019706900

Корреспондентский счет (ЕКС)

40102810945370000084

Назначение платежа

—

Срок и порядок внесения задатка

Согласно аукционной документации

Порядок возврата задатка

Согласно аукционной документации

Субъект местонахождения имущества

Чувашская Республика

Местонахождение имущества

Чувашия Чувашская Республика -, м.о. Янтиковский, с Янтиково Чувашская  
Республика - Чувашия, Янтиковский район, с/пос. Новобуяновское

Категория объекта

Земли сельскохозяйственного назначения

Форма собственности

Иная собственность

Сведения о решении о проведении аукциона

Постановление администрации Янтиковского муниципального округа от  
27.09.2023 №1034 «О проведении открытых аукционов по продаже земельных  
участков и на право заключения договоров аренды земельных участков.

Дата принятия решения о проведении аукциона

27.09.2023

Срок заключения договора

Договор аренды земельного участка заключается в течение 30 дней со дня  
направления проекта договора, но не ранее чем через десять дней со дня  
размещения информации о результатах аукциона на официальном сайте  
Российской Федерации для размещения информации о проведении торгов.

Вид договора

Договор аренды

Только для граждан

Только для крестьянских (фермерских) хозяйств

Срок аренды

30 месяцев

**Характеристики**

Вид разрешённого использования земельного участка

Обеспечение сельскохозяйственного производства

Кадастровый номер земельного участка

21:26:060201:324

Площадь земельного участка

4 722 м<sup>2</sup>

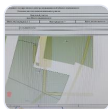
Регистрационный номер ЕГРОКН

-

## Информация о сведениях из единых государственных реестров

Единый государственный реестр объектов культурного наследия (памятников истории и культуры) народов Российской Федерации

## Изображения лота



## Лот 17

Опубликован земельный участок, категория земель: земли сельскохозяйственного назначения, виды разрешенного использования – обеспечение сельскохозяйственного производства, кадастровый номер 21:26:060201:325, площадь – 2039 кв.м., расположенного по адресу: Чувашская Республика - Чувашия, Янтиковский район, с/пос. Новобуяновское

## Основная информация

Предмет торгов (наименование лота)

земельный участок, категория земель: земли сельскохозяйственного назначения, виды разрешенного использования – обеспечение сельскохозяйственного производства, кадастровый номер 21:26:060201:325, площадь – 2039 кв.м., расположенного по адресу: Чувашская Республика - Чувашия, Янтиковский район, с/пос. Новобуяновское

Описание лота

земельный участок, категория земель: земли сельскохозяйственного назначения, виды разрешенного использования – обеспечение сельскохозяйственного производства, кадастровый номер 21:26:060201:325, площадь – 2039 кв.м., расположенного по адресу: Чувашская Республика - Чувашия, Янтиковский район, с/пос. Новобуяновское

Сведения о предыдущих извещениях (сообщениях)

Начальная цена

160,00 Р

Шаг аукциона

4,80 Р (3,00 %)

Размер задатка

160,00 Р (100,00 %)

## Реквизиты счета для перечисления задатка

Получатель

АДМИНИСТРАЦИЯ ЯНТИКОВСКОГО МУНИЦИПАЛЬНОГО ОКРУГА  
ЧУВАШСКОЙ РЕСПУБЛИКИ

ИНН

2100003143

КПП

210001001

Наименование банка получателя

УФК по Чувашской Республике

Расчетный счет (казначейский счет)

40102810945370000084

Лицевой счет

04153Q47970

БИК

019706900

Корреспондентский счет (ЕКС)

40102810945370000084

Назначение платежа

—

Срок и порядок внесения задатка

Согласно аукционной документации

Порядок возврата задатка

Согласно аукционной документации

Субъект местонахождения имущества

Чувашская Республика

Местонахождение имущества

Чувашия Чувашская Республика -, м.о. Янтиковский, с Янтиково Чувашская Республика - Чувашия, Янтиковский район, с/пос. Новобуяновское

Категория объекта

Земли сельскохозяйственного назначения

Форма собственности

Иная собственность

Сведения о решении о проведении аукциона

Постановление администрации Янтиковского муниципального округа от 27.09.2023 №1034 «О проведении открытых аукционов по продаже земельных участков и на право заключения договоров аренды земельных участков.

Дата принятия решения о проведении аукциона

27.09.2023

Срок заключения договора

Договор аренды земельного участка заключается в течение 30 дней со дня направления проекта договора, но не ранее чем через десять дней со дня размещения информации о результатах аукциона на официальном сайте Российской Федерации для размещения информации о проведении торгов.

Вид договора

Договор аренды

Только для граждан

Только для крестьянских (фермерских) хозяйств

Срок аренды

30 месяцев

## Характеристики

Вид разрешённого использования земельного участка

Сельскохозяйственное использование

Кадастровый номер земельного участка

21:26:060201:325

Площадь земельного участка

2 039 м<sup>2</sup>

Регистрационный номер ЕГРОКН

-

## Информация о сведениях из единых государственных реестров

Единый государственный реестр объектов культурного наследия (памятников истории и культуры) народов Российской Федерации

## Изображения лота



### ✓ Лот 18

Опубликован земельный участок, категория земель: земли сельскохозяйственного назначения, виды разрешенного использования – выращивание зерновых и иных сельскохозяйственных культур, кадастровый номер 21:26:160202:267, площадь – 23454 кв.м., расположенного по адресу: Чувашская Республика - Чувашия, Янтиковский район, с/пос. Можарское

## Основная информация

Предмет торгов (наименование лота)

земельный участок, категория земель: земли сельскохозяйственного назначения, виды разрешенного использования – выращивание зерновых и иных сельскохозяйственных культур, кадастровый номер 21:26:160202:267, площадь – 23454 кв.м., расположенного по адресу: Чувашская Республика - Чувашия, Янтиковский район, с/пос. Можарское

Описание лота

земельный участок, категория земель: земли сельскохозяйственного назначения, виды разрешенного использования – выращивание зерновых и иных сельскохозяйственных культур, кадастровый номер 21:26:160202:267, площадь – 23454 кв.м., расположенного по адресу: Чувашская Республика - Чувашия, Янтиковский район, с/пос. Можарское;

Сведения о предыдущих извещениях (сообщениях)

Начальная цена

1 500,00 ₽

Шаг аукциона

45,00 ₽ (3,00 %)

Размер задатка

1 500,00 ₽ (100,00 %)

## Реквизиты счета для перечисления задатка

Получатель

АДМИНИСТРАЦИЯ ЯНТИКОВСКОГО МУНИЦИПАЛЬНОГО ОКРУГА  
ЧУВАШСКОЙ РЕСПУБЛИКИ

ИНН

2100003143

КПП

210001001

Наименование банка получателя

УФК по Чувашской Республике

Расчетный счет (казначейский счет)

40102810945370000084

Лицевой счет

04153Q47970

БИК

019706900

Корреспондентский счет (ЕКС)

40102810945370000084

Назначение платежа

—

Срок и порядок внесения задатка

Согласно аукционной документации

Порядок возврата задатка

Согласно аукционной документации

Субъект местонахождения имущества

Чувашская Республика

Местонахождение имущества

Чувашия Чувашская Республика -, м.о. Янтиковский, с Янтиково Чувашская Республика - Чувашия, Янтиковский район, с/пос. Можарское

Категория объекта

Земли сельскохозяйственного назначения

Форма собственности

Иная собственность

Сведения о решении о проведении аукциона

Постановление администрации Янтиковского муниципального округа от 27.09.2023 №1034 «О проведении открытых аукционов по продаже земельных участков и на право заключения договоров аренды земельных участков.

Дата принятия решения о проведении аукциона

27.09.2023

Срок заключения договора

Договор аренды земельного участка заключается в течение 30 дней со дня направления проекта договора, но не ранее чем через десять дней со дня

размещения информации о результатах аукциона на официальном сайте Российской Федерации для размещения информации о проведении торгов.

Вид договора

Договор аренды

Только для граждан

Только для крестьянских (фермерских) хозяйств

Срок аренды

20 лет

### Характеристики

Вид разрешённого использования земельного участка

Сельскохозяйственное использование, Выращивание зерновых и иных сельскохозяйственных культур

Кадастровый номер земельного участка

21:26:160202:267

Площадь земельного участка

23 454 м<sup>2</sup>

Регистрационный номер ЕГРОКН

-

### Информация о сведениях из единых государственных реестров

Единый государственный реестр объектов культурного наследия (памятников истории и культуры) народов Российской Федерации

### Изображения лота



### Лот 19

Опубликован земельный участок, категория земель: земли населенных пунктов, виды разрешенного использования – хранение и переработка сельскохозяйственной продукции, кадастровый номер 21:26:080105:315, площадь – 2606 кв.м., расположенного по адресу: Чувашская Республика - Чувашия, Янтиковский район, с/пос. Шимкуское, с. Шимкусы

### Основная информация

Предмет торгов (наименование лота)

земельный участок, категория земель: земли населенных пунктов, виды разрешенного использования – хранение и переработка сельскохозяйственной продукции, кадастровый номер 21:26:080105:315, площадь – 2606 кв.м., расположенного по адресу: Чувашская Республика - Чувашия, Янтиковский район, с/пос. Шимкуское, с. Шимкусы

Описание лота

земельный участок, категория земель: земли населенных пунктов, виды разрешенного использования – хранение и переработка сельскохозяйственной продукции, кадастровый номер 21:26:080105:315, площадь – 2606 кв.м., расположенного по адресу: Чувашская Республика - Чувашия, Янтиковский район, с/пос. Шимкуское, с. Шимкусы

Сведения о предыдущих извещениях (сообщениях)

Начальная цена

1 900,00 Р

Шаг аукциона

57,00 Р (3,00 %)

Размер задатка

1 900,00 Р (100,00 %)

[← Назад к списку извещений](#)

Основные сведения

Организатор торгов

Ис

По

Жу

Со:

Сведения о  
правообладателе/  
инициаторе торгов

### Информация о лотах

Требования к заявкам

Условия проведения  
процедуры

Документы извещения

Ошибки и  
предупреждения

### Реквизиты счета для перечисления задатка

Получатель

АДМИНИСТРАЦИЯ ЯНТИКОВСКОГО МУНИЦИПАЛЬНОГО ОКРУГА  
ЧУВАШСКОЙ РЕСПУБЛИКИ

ИНН

2100003143

КПП

210001001

Наименование банка получателя

УФК по Чувашской Республике

Расчетный счет (казначейский счет)

40102810945370000084

Лицевой счет

04153Q47970

БИК

019706900

Корреспондентский счет (ЕКС)

40102810945370000084

Назначение платежа

—

Срок и порядок внесения задатка

Согласно аукционной документации

Порядок возврата задатка

Согласно аукционной документации

Субъект местонахождения имущества

Чувашская Республика

Местонахождение имущества

Чувашия Чувашская Республика -, м.о. Янтиковский, с Янтиково Чувашская Республика - Чувашия, Янтиковский район, с/пос. Шимкусское, с. Шимкусы

Категория объекта

Земли населенных пунктов

Форма собственности

Иная собственность

Сведения о решении о проведении аукциона

Постановление администрации Янтиковского муниципального округа от 27.09.2023 №1034 «О проведении открытых аукционов по продаже земельных участков и на право заключения договоров аренды земельных участков.

Дата принятия решения о проведении аукциона

27.09.2023

Срок заключения договора

Договор аренды земельного участка заключается в течение 30 дней со дня направления проекта договора, но не ранее чем через десять дней со дня размещения информации о результатах аукциона на официальном сайте Российской Федерации для размещения информации о проведении торгов.

Вид договора

Договор аренды

Только для граждан

Только для крестьянских (фермерских) хозяйств

Срок аренды

20 лет

### Характеристики

Вид разрешенного использования земельного участка

Хранение и переработка сельскохозяйственной продукции

Кадастровый номер земельного участка

21:26.080105:315

Площадь земельного участка

2 606 м<sup>2</sup>

Регистрационный номер ЕГРОКН

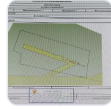
-



## Информация о сведениях из единых государственных реестров

Единый государственный реестр объектов культурного наследия (памятников истории и культуры) народов Российской Федерации

### Изображения лота



### Лот 20

Опубликован земельный участок, категория земель: земли сельскохозяйственного назначения, виды разрешенного использования – ведение сельскохозяйственного производства, кадастровый номер 21:26:060401:165, площадь – 204151 кв.м., расположенного по адресу: местоположение установлено относительно ориентира, расположенного в границах участка. Почтовый адрес ориентира: Чувашская Республика - Чувашия, Янтиковский район, с/пос. Новобуяновское, земельный участок расположен в южной части кадастрового квартала 21:26:06

### Основная информация

Предмет торгов (наименование лота)

земельный участок, категория земель: земли сельскохозяйственного назначения, виды разрешенного использования – ведение сельскохозяйственного производства, кадастровый номер 21:26:060401:165, площадь – 204151 кв.м., расположенного по адресу: местоположение установлено относительно ориентира, расположенного в границах участка. Почтовый адрес ориентира: Чувашская Республика - Чувашия, Янтиковский район, с/пос. Новобуяновское, земельный участок расположен в южной части кадастрового квартала 21:26:06

Описание лота

земельный участок, категория земель: земли сельскохозяйственного назначения, виды разрешенного использования – ведение сельскохозяйственного производства, кадастровый номер 21:26:060401:165, площадь – 204151 кв.м., расположенного по адресу: местоположение установлено относительно ориентира, расположенного в границах участка. Почтовый адрес ориентира: Чувашская Республика - Чувашия, Янтиковский район, с/пос. Новобуяновское, земельный участок расположен в южной части кадастрового квартала 21:26:060401

Сведения о предыдущих извещениях (сообщениях)

Начальная цена

15 700,00 ₽

Шаг аукциона

471,00 ₽ (3,00 %)

Размер задатка

15 700,00 ₽ (100,00 %)

### Реквизиты счета для перечисления задатка

Получатель

АДМИНИСТРАЦИЯ ЯНТИКОВСКОГО МУНИЦИПАЛЬНОГО ОКРУГА  
ЧУВАШСКОЙ РЕСПУБЛИКИ

ИНН

2100003143

КПП

210001001

Наименование банка получателя

УФК по Чувашской Республике

Расчетный счет (казначейский счет)

40102810945370000084

Лицевой счет

04153Q47970

БИК

019706900

Корреспондентский счет (ЕКС)

40102810945370000084

Назначение платежа

—

Срок и порядок внесения задатка  
Согласно аукционной документации

Порядок возврата задатка  
Согласно аукционной документации

Субъект местонахождения имущества  
Чувашская Республика

Местонахождение имущества  
Чувашия Чувашская Республика -, м.о. Янтиковский, с Янтиково Чувашская Республика - Чувашия, Янтиковский район, с/пос. Новобуяновское, земельный участок расположен в южной части кадастрового квартала 21:26:060401

Категория объекта  
Земли сельскохозяйственного назначения

Форма собственности  
Иная собственность

Сведения о решении о проведении аукциона  
Постановление администрации Янтиковского муниципального округа от 27.09.2023 №1034 «О проведении открытых аукционов по продаже земельных участков и на право заключения договоров аренды земельных участков.

Дата принятия решения о проведении аукциона  
27.09.2023

Срок заключения договора  
Договор аренды земельного участка заключается в течение 30 дней со дня направления проекта договора, но не ранее чем через десять дней со дня размещения информации о результатах аукциона на официальном сайте Российской Федерации для размещения информации о проведении торгов.

Вид договора  
Договор аренды

Только для граждан

Только для крестьянских (фермерских) хозяйств

Срок аренды  
20 лет

## Характеристики

Вид разрешённого использования земельного участка  
Обеспечение сельскохозяйственного производства

Кадастровый номер земельного участка  
21:26:060401:165


Площадь земельного участка  
204 151 м<sup>2</sup>

Регистрационный номер ЕГРОКН  
-

## Информация о сведениях из единых государственных реестров

Единый государственный реестр объектов культурного наследия (памятников истории и культуры) народов Российской Федерации

## Изображения лота



## Требования к заявкам

Требования к участникам  
Согласно аукционной документации

Перечень документов  
Согласно аукционной документации

Требования к документам  
Согласно аукционной документации

## Условия проведения процедуры

Дата и время начала подачи заявок  
02.10.2023 08:00 (МСК)

Дата и время окончания подачи заявок  
31.10.2023 16:00 (МСК)

Порядок подачи заявок  
Согласно аукционной документации

Дата рассмотрения заявок  
01.11.2023

Дата и время проведения аукциона  
07.11.2023 11:00 (МСК)

Порядок проведения аукциона  
Согласно аукционной документации

Срок отказа организатора от проведения процедуры торгов  
Согласно аукционной документации

Адрес места приема заявок  
Заявки на участие в аукционе и документы, требуемые для участия в аукционе, принимаются в письменной форме по адресу: 429290, Чувашская Республика, Янтиковский район, с. Янтиково, пр. Ленина, д. 13, отдел экономики, земельных и имущественных отношений.

Место проведения аукциона  
Чувашская Республика, Янтиковский район, с. Янтиково, пр. Ленина, д. 13, 2 этаж, актовый зал.

## Документы извещения

  Аукционная документация 20 участков.docx 70.17 Кб · 29.09.2023	Документация аукциона
  Проект договора аренды.docx 29.62 Кб · 29.09.2023	Проект договора
  Проект договора купли-продажи.docx 21.92 Кб · 29.09.2023	Проект договора
  Форма заявки.docx 14.24 Кб · 29.09.2023	Форма заявки

## Ошибки и предупреждения

### Предупреждения 1

Прием документов прекращается не ранее чем за пять дней до дня проведения аукциона по продаже земельного участка, находящегося в государственной или муниципальной собственности, либо аукциона на право заключения договора аренды земельного участка, находящегося в государственной или муниципальной собственности (в соответствии с п.4 ст.39.12 Земельного кодекса Российской Федерации).

Код ошибки: AK\_TR\_03\_29\_0005



## Разделы

[Новости](#)  
[Открытые данные](#)  
[Законодательство](#)  
[О системе](#)

## Реестры

[Лоты](#)  
[Извещения](#)  
[Жалобы](#)  
[Договоры](#)  
[Организации](#)  
[Планы приватизации](#)  
[Отчеты о приватизации](#)  
[Объекты концессий](#)  
[Перечни участков недр](#)

## Помощь

[Информационные материалы](#)  
[Вопрос-ответ](#)  
[Служба поддержки](#)

Действует в соответствии с требованиями постановления Правительства Российской Федерации от 10 сентября 2012 г. № 909 «Об определении официального сайта Российской Федерации в информационно-телекоммуникационной сети «Интернет» для размещения информации о проведении торгов и внесении изменений в некоторые акты Правительства Российской Федерации», постановления Правительства Российской Федерации от 19 ноября 2020 г. № 1876 «Об определении адреса сайта государственной информационной системы «Официальный сайт Российской Федерации в информационно-телекоммуникационной сети «Интернет»

© Федеральное казначейство, 2023, версия 2.2