



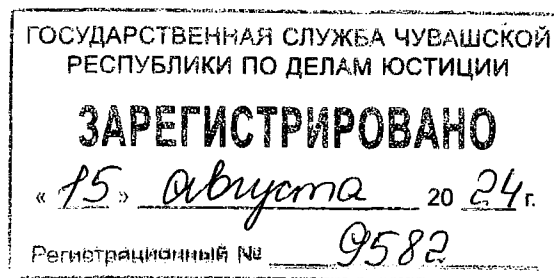
ЧĂВАШ РЕСПУБЛИКИН КУЛЬТУРА,
НАЦИОНАЛЬНОСЕН ЁСĔСЕН ТАТА
АРХИВ ЁСĔН МИНИСТЕРСТВИ

МИНИСТЕРСТВО КУЛЬТУРЫ,
ПО ДЕЛАМ НАЦИОНАЛЬНОСТЕЙ И
АРХИВНОГО ДЕЛА ЧУВАШСКОЙ РЕСПУБЛИКИ

ПРИКАЗ
19.07.2024 № 01-05/422
Шупашкар хули

ПРИКАЗ
19.07.2024 № 01-05/422
г. Чебоксары

Об утверждении границ территории объекта культурного наследия (памятника истории и культуры) регионального (республиканского) значения «Водонапорная башня «Канаш западный», 1893 г., расположенного по адресу: Чувашская Республика, Канашский муниципальный округ, г. Канаш, ж.д. Станция Канаш-западный, ул. Железнодорожная



В соответствии с Федеральным законом от 25 июня 2002 г. № 73-ФЗ «Об объектах культурного наследия (памятниках истории и культуры) народов Российской Федерации», Законом Чувашской Республики от 12 апреля 2005 г. № 10 «Об объектах культурного наследия (памятниках истории и культуры) в Чувашской Республике», постановлением Кабинета Министров Чувашской Республики от 4 июня 2012 г. № 216 «Вопросы Министерства культуры, по делам национальностей и архивного дела Чувашской Республики» п р и к а з ы в а ю:

1. Утвердить прилагаемые границы территории объекта культурного наследия (памятника истории и культуры) регионального (республиканского) значения «Водонапорная башня «Канаш западный», 1893 г., расположенного по адресу: Чувашская Республика, Канашский муниципальный округ, г. Канаш, ж.д. Станция Канаш-западный, ул. Железнодорожная, принятого на государственную охрану постановлением Совета Министров Чувашской Республики от 29 октября 1993 г. № 372 «О дополнении списка памятников истории и культуры местного (Чувашской Республики) значения, подлежащих государственной охране».

2. Контроль за исполнением настоящего приказа возложить на первого заместителя министра культуры, по делам национальностей и архивного дела Чувашской Республики, курирующего соответствующее направление деятельности.

3. Настоящий приказ вступает в силу через десять дней после дня его официального опубликования.

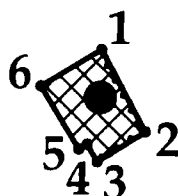
И.о. министра

Т.В. Казакова

Утверждены
приказом Министерства культуры,
по делам национальностей и архивного дела
Чувашской Республики
от 19.07.2024 № 01-05/422

Границы
территории объекта культурного наследия (памятника истории и культуры)
регионального (республиканского) значения «Водонапорная башня «Канаш
западный», 1893 г., расположенного по адресу: Чувашская Республика,
Канашский муниципальный округ, г. Канаш, ж.д. Станция Канаш-западный,
ул. Железнодорожная

Схема границ территории объекта культурного наследия (памятника истории
и культуры) регионального (республиканского) значения «Водонапорная башня
«Канаш западный», 1893 г., расположенного по адресу: Чувашская Республика,
Канашский муниципальный округ, г. Канаш, ж.д. Станция Канаш-западный,
ул. Железнодорожная (далее - объект культурного наследия):



Условные обозначения



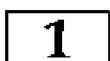
Объект культурного наследия



Территория объекта культурного наследия



Граница территории объекта культурного наследия



Нумерация точек координатной привязки границы территории
объекта культурного наследия

Координаты
характерных точек границ территории объекта культурного наследия
в местной системе координат МСК-21

Номера точек	Координаты	
	X	Y
1	339343.68	1245351.48
2	339328.83	1245359.31
3	339323.53	1245350.64
4	339326.70	1245348.83
5	339325.82	1245347.28
6	339337.11	1245340.49
1	339343.68	1245351.48

Площадь – 201,03 кв.м.
Периметр – 58,36 м