

Чăваш Республикин
Сĕнĕ Шупашкар хула
администрацийĕ

ЙЫШĂНУ



Администрация
города Новочебоксарска
Чувашской Республики

ПОСТАНОВЛЕНИЕ

ПРОЕКТ

№ _____

Об утверждении схемы размещения гаражей, являющихся некапитальными сооружениями, либо стоянок технических или других средств передвижения инвалидов вблизи их места жительства на территории города Новочебоксарск Чувашской Республики

В соответствии с постановлением Кабинета Министров Чувашской Республики от 17.08.2022 № 400 «Об утверждении Порядка утверждения схемы размещения гаражей, являющихся некапитальными сооружениями, либо стоянок технических или других средств передвижения инвалидов вблизи их места жительства на землях или земельных участках, находящихся в государственной или муниципальной собственности», статьей 43 Устава города Новочебоксарска Чувашской Республики администрация города Новочебоксарска Чувашской Республики п о с т а н о в л я е т:

1. Утвердить схему размещения гаражей, являющихся некапитальными сооружениями, либо стоянок технических или других средств передвижения инвалидов вблизи их места жительства на территории города Новочебоксарск Чувашской Республики согласно приложению.

2. Сектору пресс-службы администрации города Новочебоксарска Чувашской Республики разместить настоящее постановление в печатных средствах массовой информации в порядке, установленном для официального опубликования муниципальных правовых актов, и размесить его на официальном сайте города Новочебоксарска в информационно-телекоммуникационной сети «Интернет».

3. Настоящее постановление вступает в силу после его официального опубликования.

4. Контроль за выполнением настоящего постановления возложить на заместителя главы администрации по вопросам градостроительства, ЖКХ и инфраструктуры города Новочебоксарска Чувашской Республики.

Глава администрации
города Новочебоксарска
Чувашской Республики

Д.А. Пулатов

УТВЕРЖДЕНА
постановлением администрации
города Новочебоксарска
Чувашской Республики
от _____ № _____

ПРОЕКТ

СХЕМА

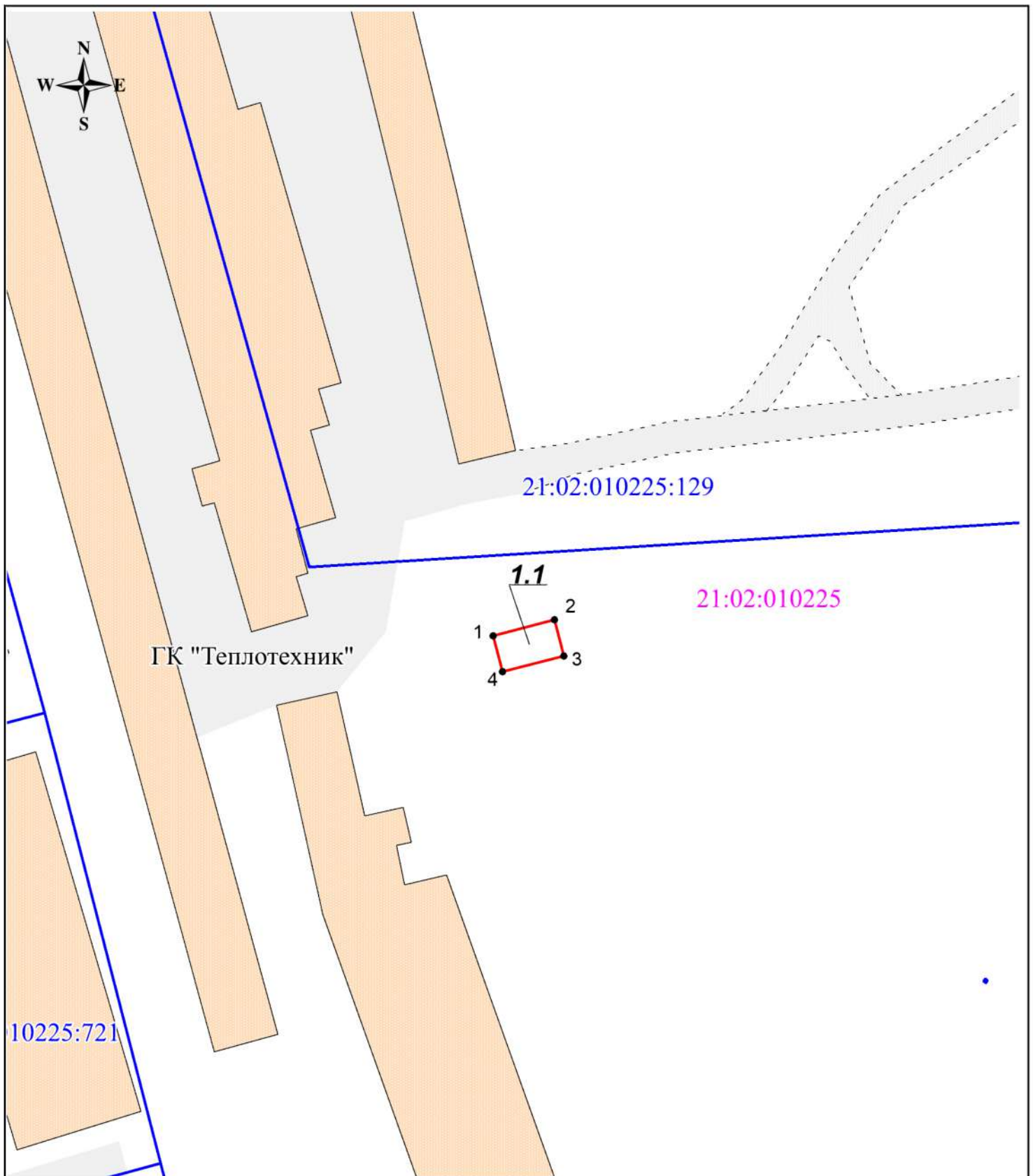
размещения гаражей, являющихся некапитальными сооружениями, либо стоянок технических или других средств передвижения инвалидов вблизи их места жительства на территории города Новочебоксарск Чувашской Республики

№ п/п	Адресное обозначение места расположения некапитального гаража либо стоянки с указанием границ улиц, дорог, проездов, иных ориентиров (при наличии)	Кадастровый номер земельного участка (при его наличии) или координаты характерных точек границ места размещения некапитального гаража либо стоянки	Номер кадастрового квартала, на территории которого расположен или возможно расположить некапитальный гараж либо стоянку	Площадь земельного участка или места размещения некапитального гаража либо стоянки	Вид объекта (гараж, являющийся некапитальным сооружением, либо стоянки технических или других средств передвижения инвалидов)	Срок размещения некапитального гаража либо стоянки	Форма собственности на землю или земельный участок, где расположен или возможно расположить некапитальный гараж либо стоянку, а также наименование органа, уполномоченного на предоставление земельных участков	Графическая часть схемы размещения некапитального гаража либо стоянки
1	2	3	4	5	6	7	8	9

1.1.	в районе ул. Восточная	1. x= 405344.76 y= 1246102.70 2. x= 405346.27 y= 1246108.50 3. x= 405342.88 y= 1246109.40 4. x= 405341.38 y= 1246103.6	21:02:010225	21 кв.м.	металлический гараж	5 лет	Государственная собственность не разграничена, администрация города Новочебоксарска Чувашской Республики.	Приложение № 1.1
1.2.	в районе ул. Восточная	1. x= 405341.38 y= 1246103.64 2. x= 405342.88 y= 1246109.45 3. x= 405339.49 y= 1246110.33 4. x= 405337.99 y= 1246104.52	21:02:010225	21 кв.м.	металлический гараж	5 лет	Государственная собственность не разграничена, администрация города Новочебоксарска Чувашской Республики.	Приложение № 1.2
1.3.	в районе ул. Восточная	1. x= 405327.09 y= 1246107.77 2. x= 405328.59 y= 1246113.58 3. x= 405325.20 y= 1246114.46 4. x= 405323.70 y= 1246108.65	21:02:010225	21 кв.м.	металлический гараж	5 лет	Государственная собственность не разграничена, администрация города Новочебоксарска Чувашской Республики.	Приложение № 1.3
1.4.	в районе ул. Восточная	1. x= 405323.70 y= 1246108.65 2. x= 405325.20 y= 1246114.46 3. x= 405321.82 y= 1246115.33 4. x= 405320.31 y= 1246109.52	21:02:010225	21 кв.м.	металлический гараж	5 лет	Государственная собственность не разграничена, администрация города Новочебоксарска Чувашской Республики.	Приложение № 1.4

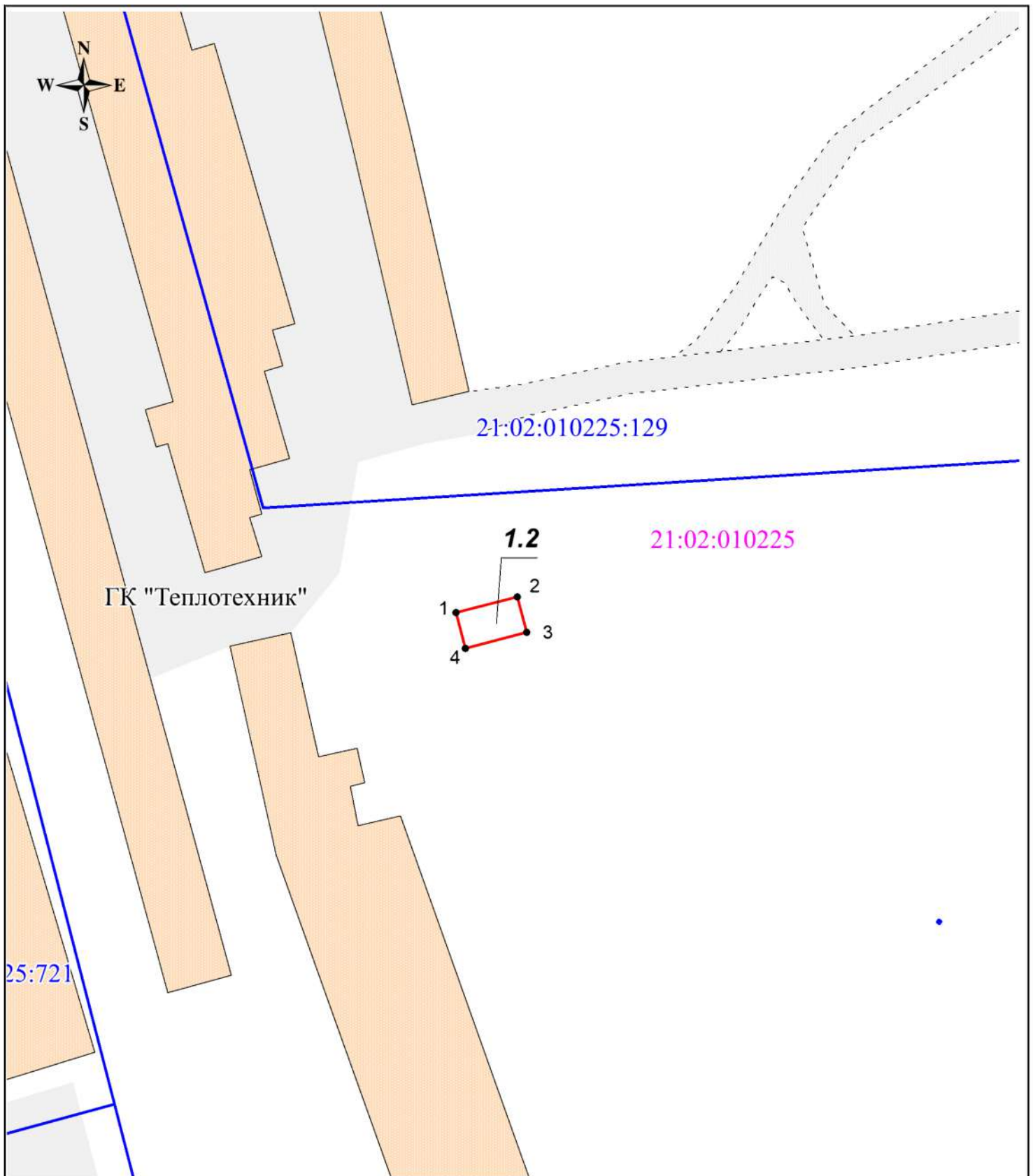
1.5.	в районе ул. Восточная	1. x= 405320.31 y= 1246109.52 2. x= 405321.82 y= 1246115.33 3. x= 405318.43 y= 1246116.21 4. x= 405316.92 y= 1246110.40	21:02:010225	21 кв.м.	металлический гараж	5 лет	Государственная собственность не разграничена, администрация города Новочебоксарска Чувашской Республики.	Приложение № 1.5
1.6.	в районе ул. Восточная	1. x= 405316.92 y= 1246110.40 2. x= 405318.43 y= 1246116.21 3. x= 405315.04 y= 1246117.09 4. x= 405313.54 y= 1246111.28	21:02:010225	21 кв.м.	металлический гараж	5 лет	Государственная собственность не разграничена, администрация города Новочебоксарска Чувашской Республики.	Приложение № 1.6
1.7.	в районе ул. Восточная	1. x= 405313.54 y= 1246111.28 2. x= 405315.04 y= 1246117.09 3. x= 405311.65 y= 1246117.96 4. x= 405310.15 y= 1246112.16	21:02:010225	21 кв.м.	металлический гараж	5 лет	Государственная собственность не разграничена, администрация города Новочебоксарска Чувашской Республики.	Приложение № 1.7
1.8.	в районе ул. Восточная	1. x= 405310.15 y= 1246112.16 2. x= 405311.65 y= 1246117.96 3. x= 405308.26 y= 1246118.84 4. x= 405306.76 y= 1246113.03	21:02:010225	21 кв.м.	металлический гараж	5 лет	Государственная собственность не разграничена, администрация города Новочебоксарска Чувашской Республики.	Приложение № 1.8
1.9.	в районе ул. Восточная	1. x= 405306.76 y= 1246113.03 2. x= 405308.26 y= 1246118.84 3. x= 405304.87 y= 1246119.72 4. x= 405303.37 y= 1246113.91	21:02:010225	21 кв.м.	металлический гараж	5 лет	Государственная собственность не разграничена, администрация города Новочебоксарска Чувашской Республики.	Приложение № 1.9

1.10.	в районе ул. Восточная	1. x= 405303.37 y= 1246113.91 2. x= 405304.87 y= 1246119.72 3. x= 405301.49 y= 1246120.59 4. x= 405299.98 y= 1246114.79	21:02:010225	21 кв.м.	металлический гараж	5 лет	Государственная собственность не разграничена, администрация города Новочебоксарска Чувашской Республики.	Приложение № 1.10
1.11.	в районе ул. Восточная	1. x= 405299.98 y= 1246114.79 2. x= 405301.49 y= 1246120.59 3. x= 405298.10 y= 1246121.47 4. x= 405296.59 y= 1246115.66	21:02:010225	21 кв.м.	металлический гараж	5 лет	Государственная собственность не разграничена, администрация города Новочебоксарска Чувашской Республики.	Приложение № 1.11
1.12.	в районе ул. Восточная	1. x= 405296.59 y= 1246115.66 2. x= 405298.10 y= 1246121.47 3. x= 405294.71 y= 1246122.35 4. x= 405293.21 y= 1246116.54	21:02:010225	21 кв.м.	металлический гараж	5 лет	Государственная собственность не разграничена, администрация города Новочебоксарска Чувашской Республики.	Приложение № 1.12



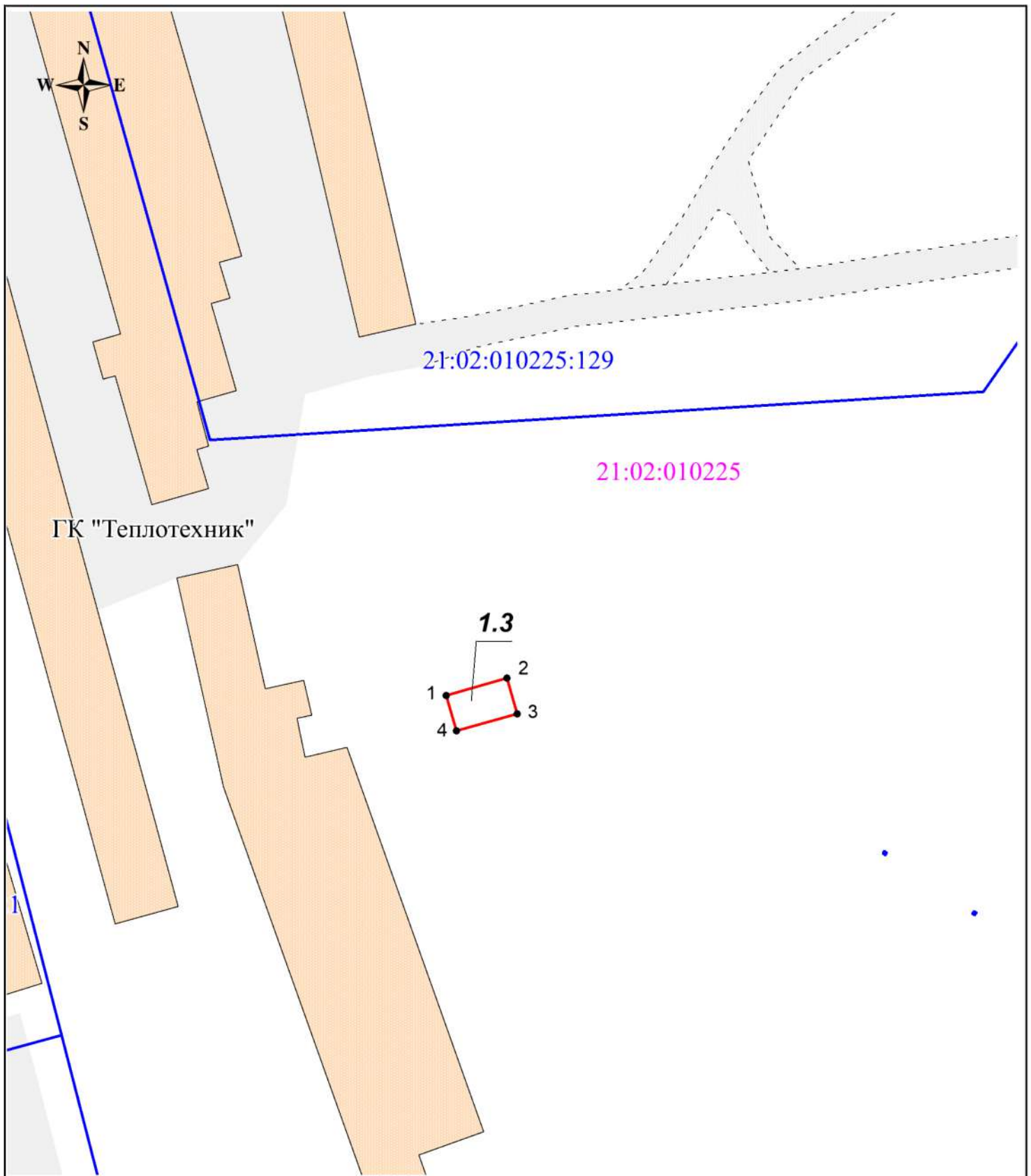
Условные обозначения:

- 1.1** - порядковый номер в соответствии со схемой размещения гаражей;
- 1** - характерная точка контура;
- - граница земельного участка для гаража;
- - граница земельного участка, имеющиеся в ЕГРН сведения о которой достаточны для определения ее местоположения на местности;





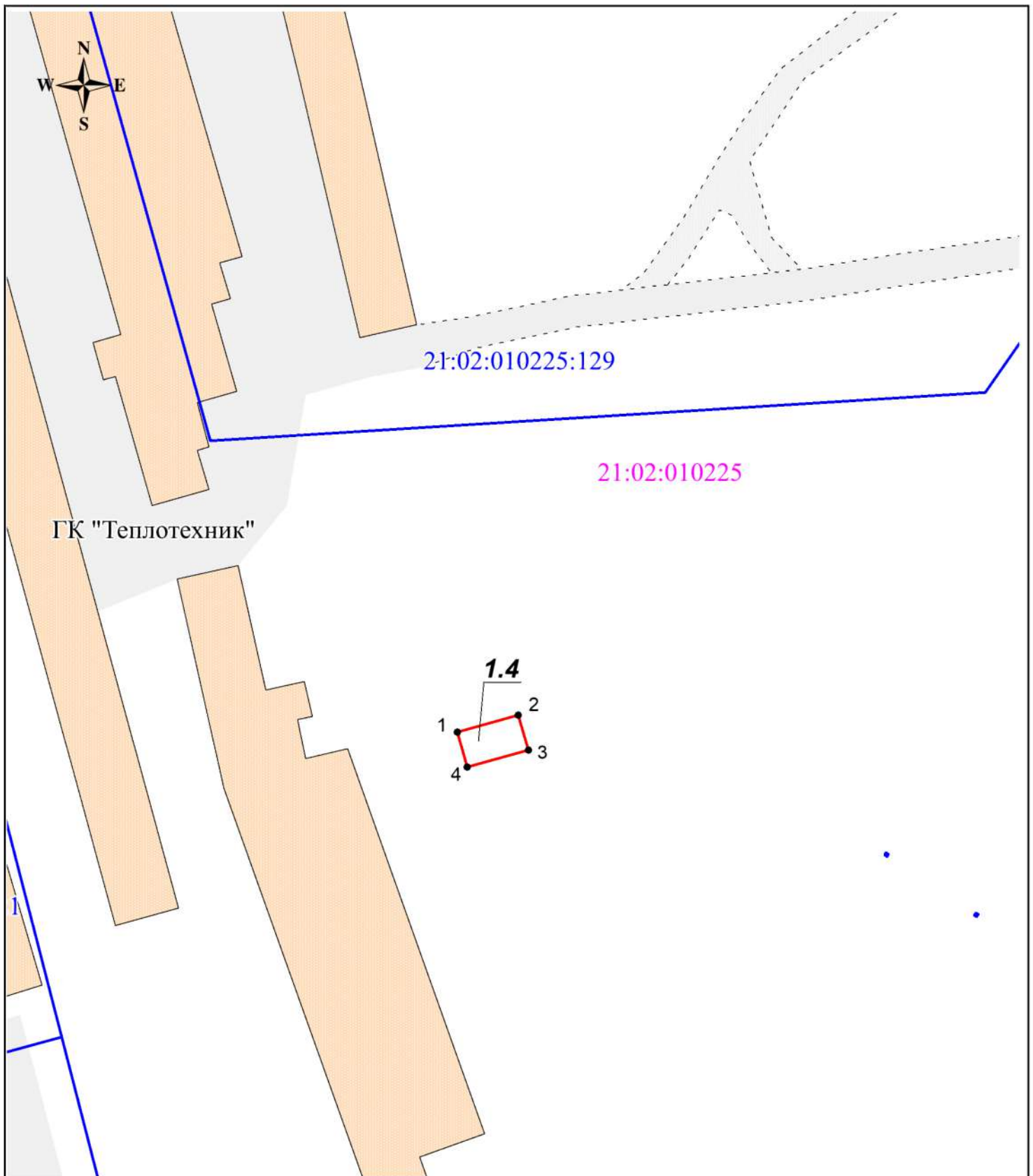
Условные обозначения:

- 1.2** - порядковый номер в соответствии со схемой размещения гаражей;
- **1** - характерная точка контура;
- - граница земельного участка для гаража;
- - граница земельного участка, имеющиеся в ЕГРН сведения о которой достаточны для определения ее местоположения на местности;



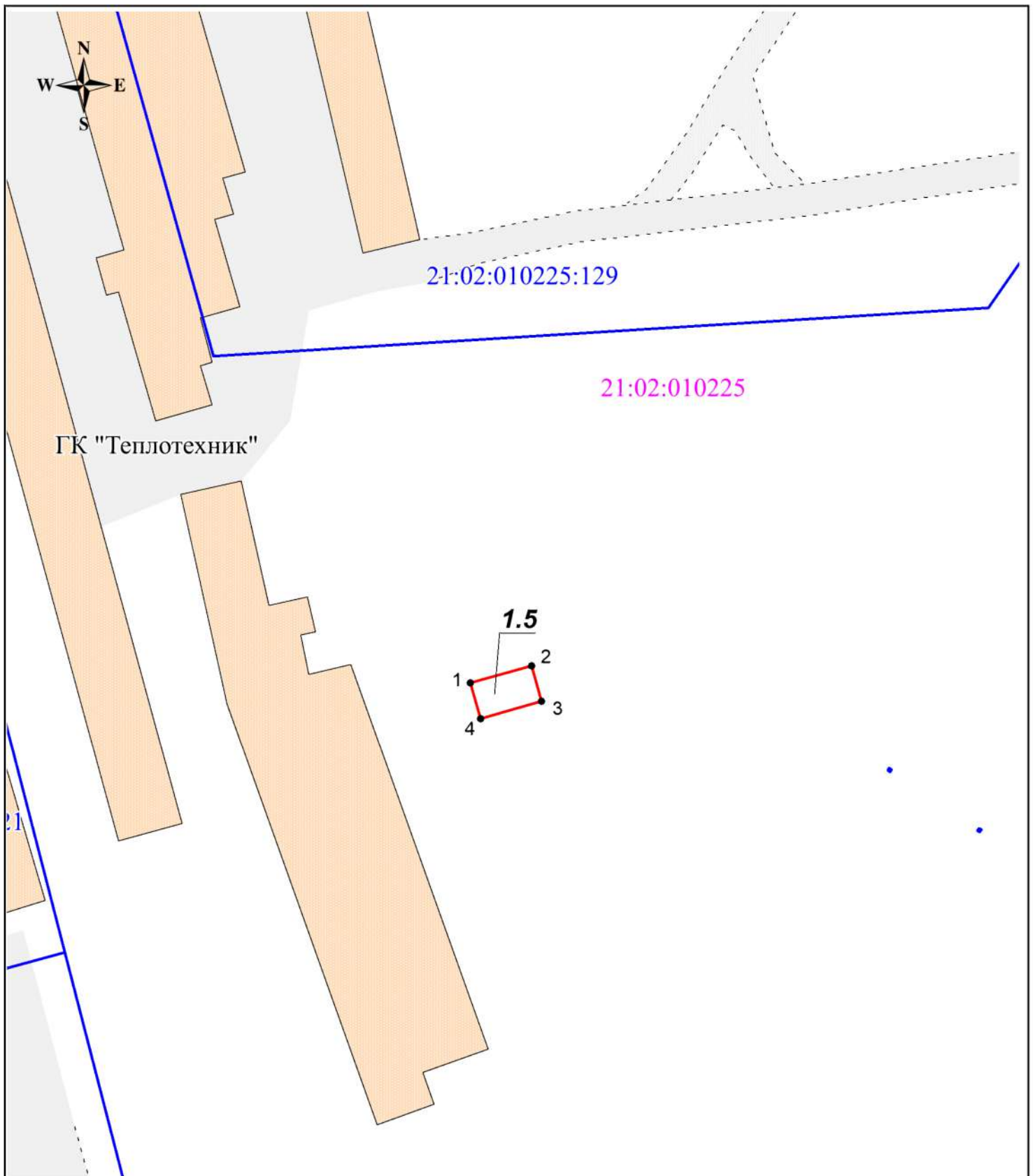
Условные обозначения:

- 1.3** - порядковый номер в соответствии со схемой размещения гаражей;
- 1** - характерная точка контура;
-  - граница земельного участка для гаража;
-  - граница земельного участка, имеющиеся в ЕГРН сведения о которой достаточны для определения ее местоположения на местности;



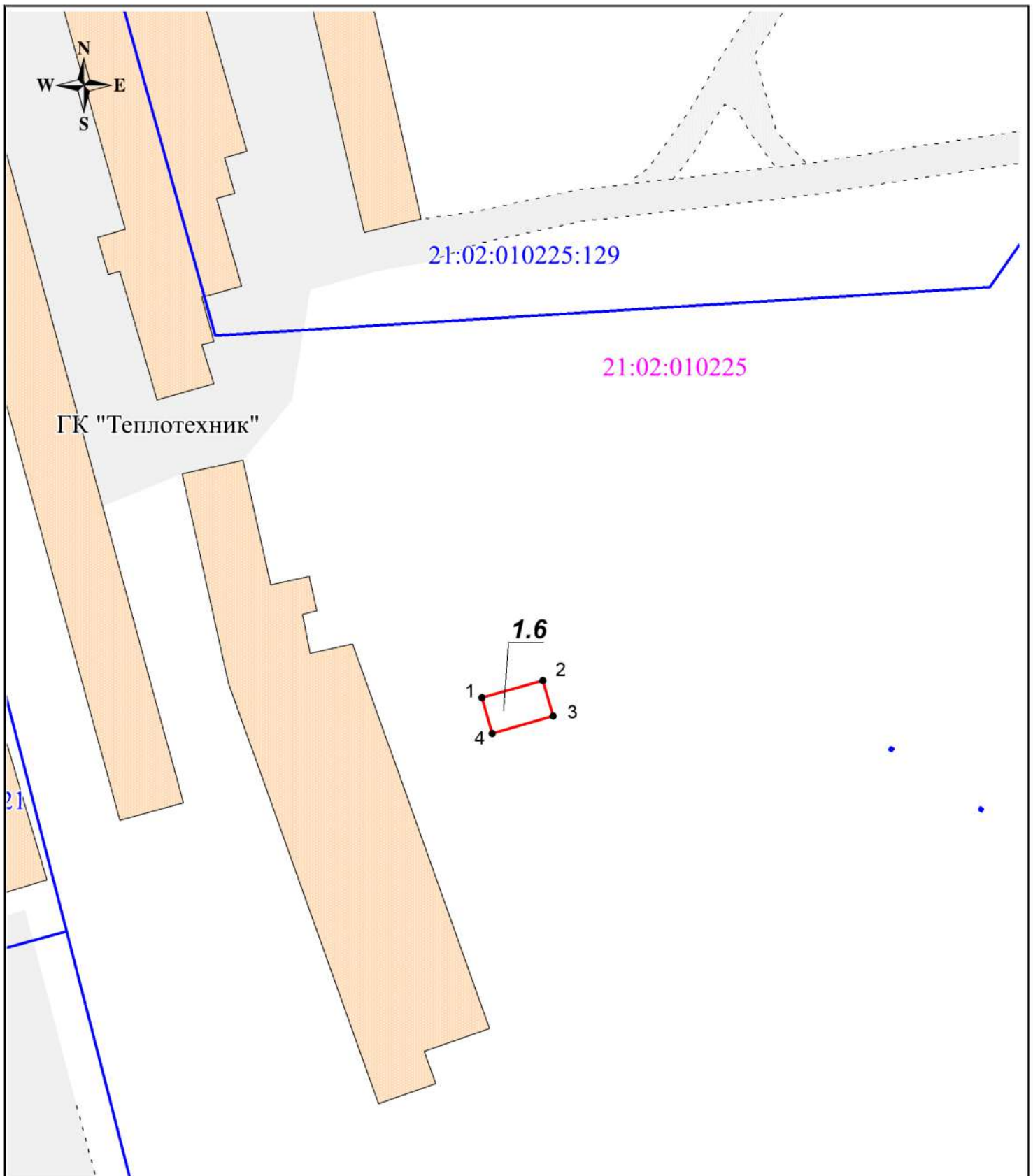
Условные обозначения:

- 1.4** - порядковый номер в соответствии со схемой размещения гаражей;
- 1** - характерная точка контура;
- - граница земельного участка для гаража;
- - граница земельного участка, имеющиеся в ЕГРН сведения о которой достаточны для определения ее местоположения на местности;



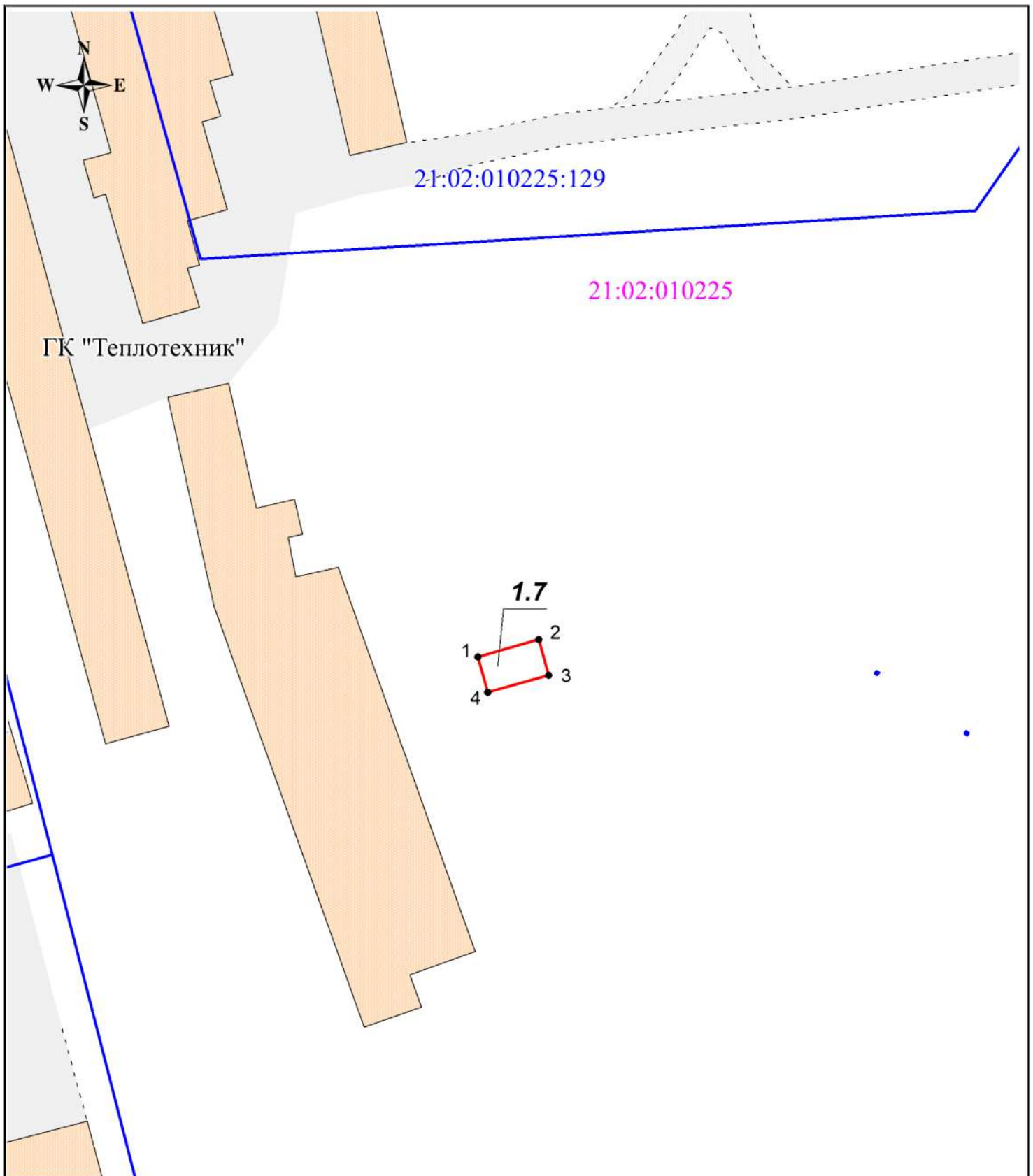
Условные обозначения:

- 1.5** - порядковый номер в соответствии со схемой размещения гаражей;
- 1** - характерная точка контура;
- - граница земельного участка для гаража;
- - граница земельного участка, имеющиеся в ЕГРН сведения о которой достаточны для определения ее местоположения на местности;



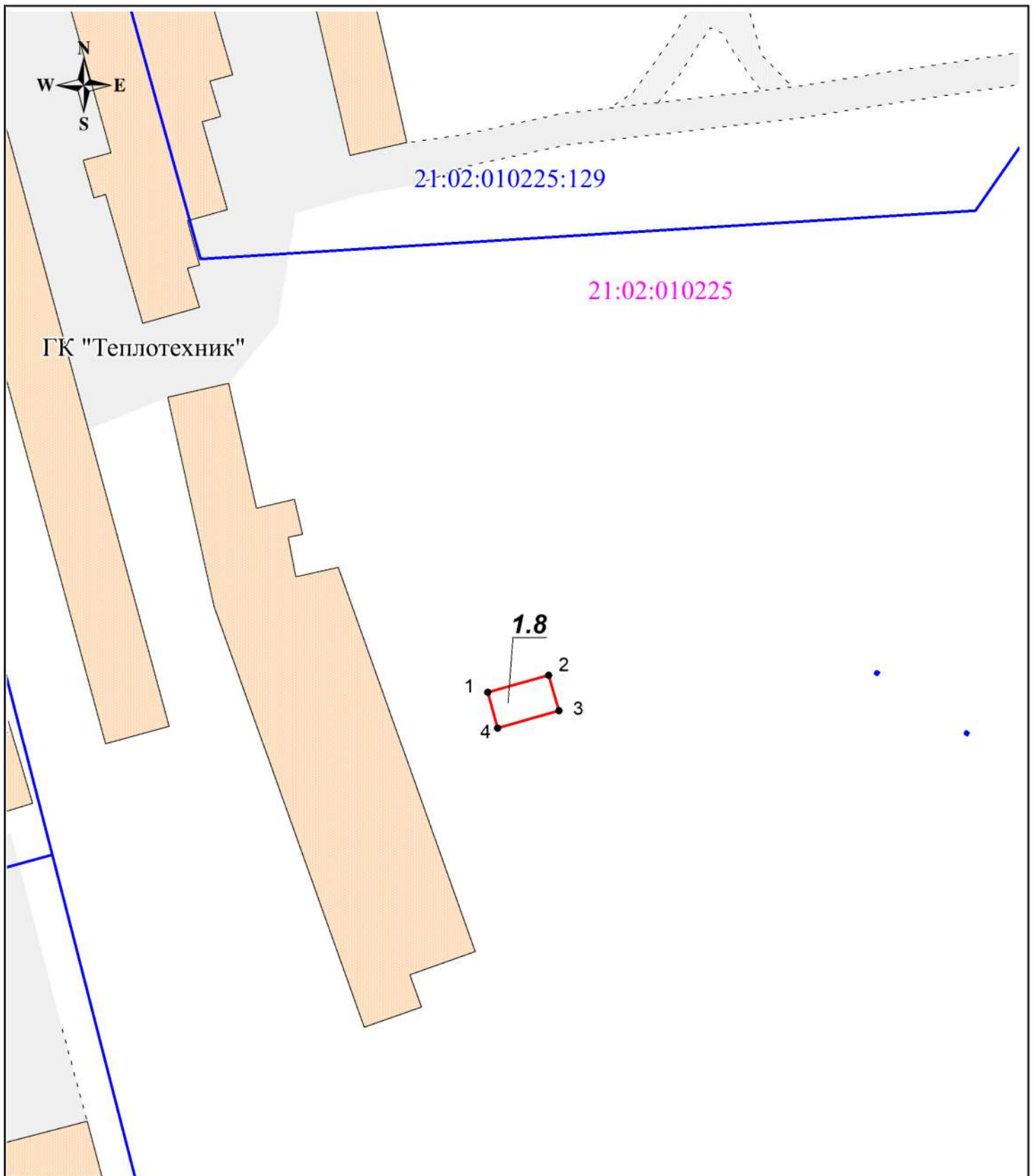
Условные обозначения:

- 1.6** - порядковый номер в соответствии со схемой размещения гаражей;
- 1** - характерная точка контура;
- - граница земельного участка для гаража;
- - граница земельного участка, имеющиеся в ЕГРН сведения о которой достаточны для определения ее местоположения на местности;



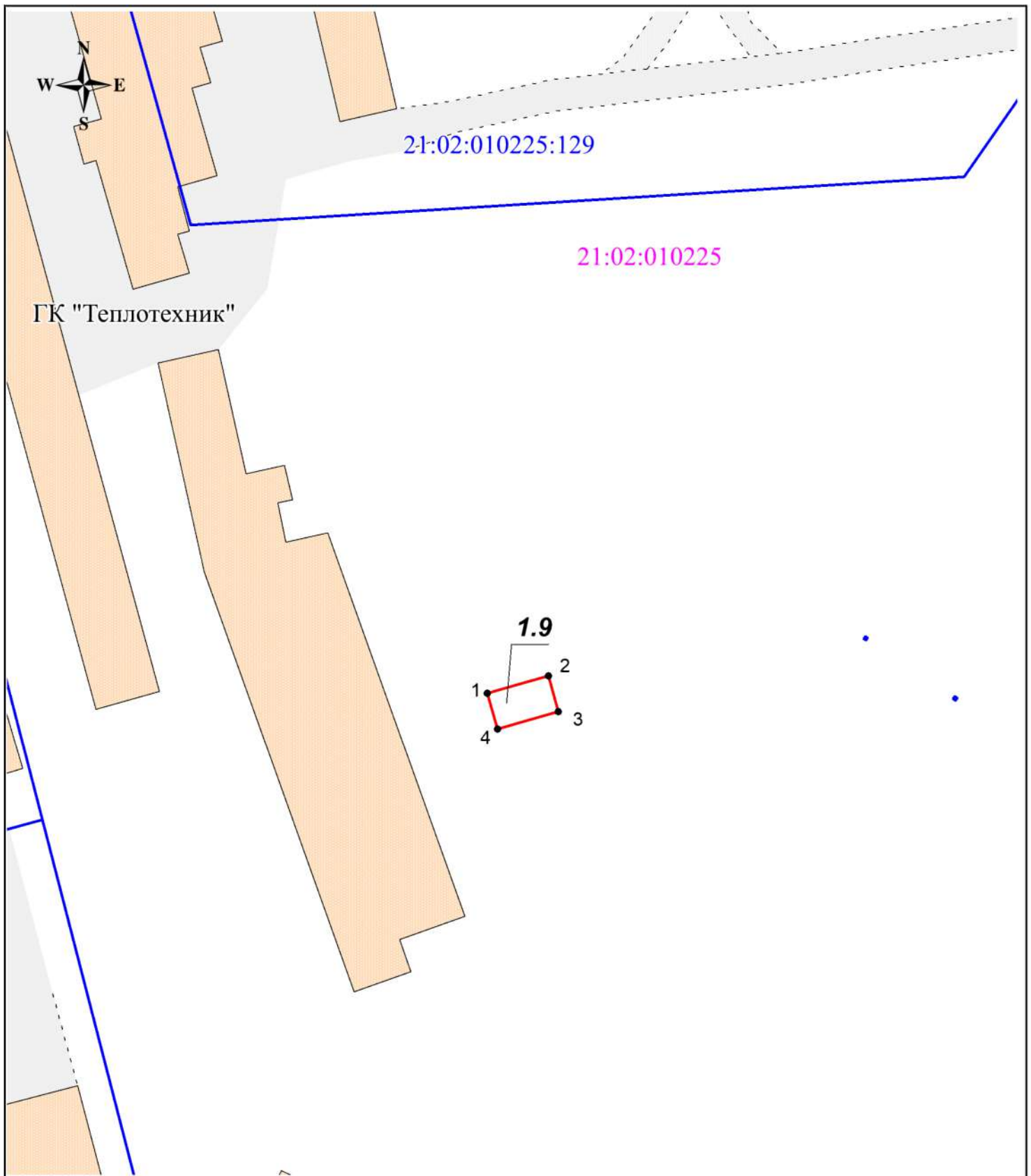
Условные обозначения:

- 1.7 - порядковый номер в соответствии со схемой размещения гаражей;
- 1 - характерная точка контура;
- - граница земельного участка для гаража;
- - граница земельного участка, имеющиеся в ЕГРН сведения о которой достаточны для определения ее местоположения на местности;



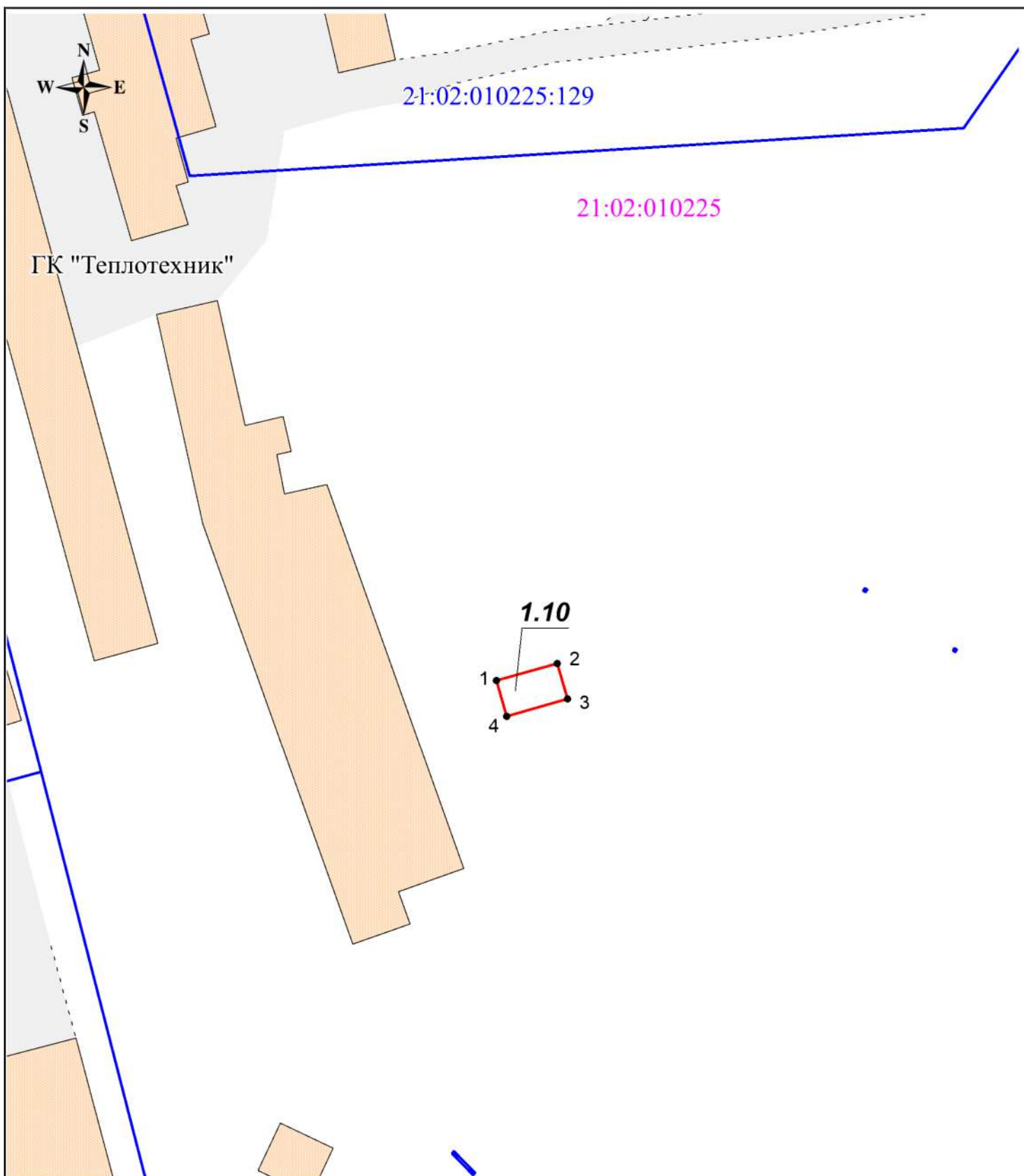
Условные обозначения:

- 1.8** - порядковый номер в соответствии со схемой размещения гаражей;
- ¹ - характерная точка контура;
- - граница земельного участка для гаража;
- - граница земельного участка, имеющиеся в ЕГРН сведения о которой достаточны для определения ее местоположения на местности;



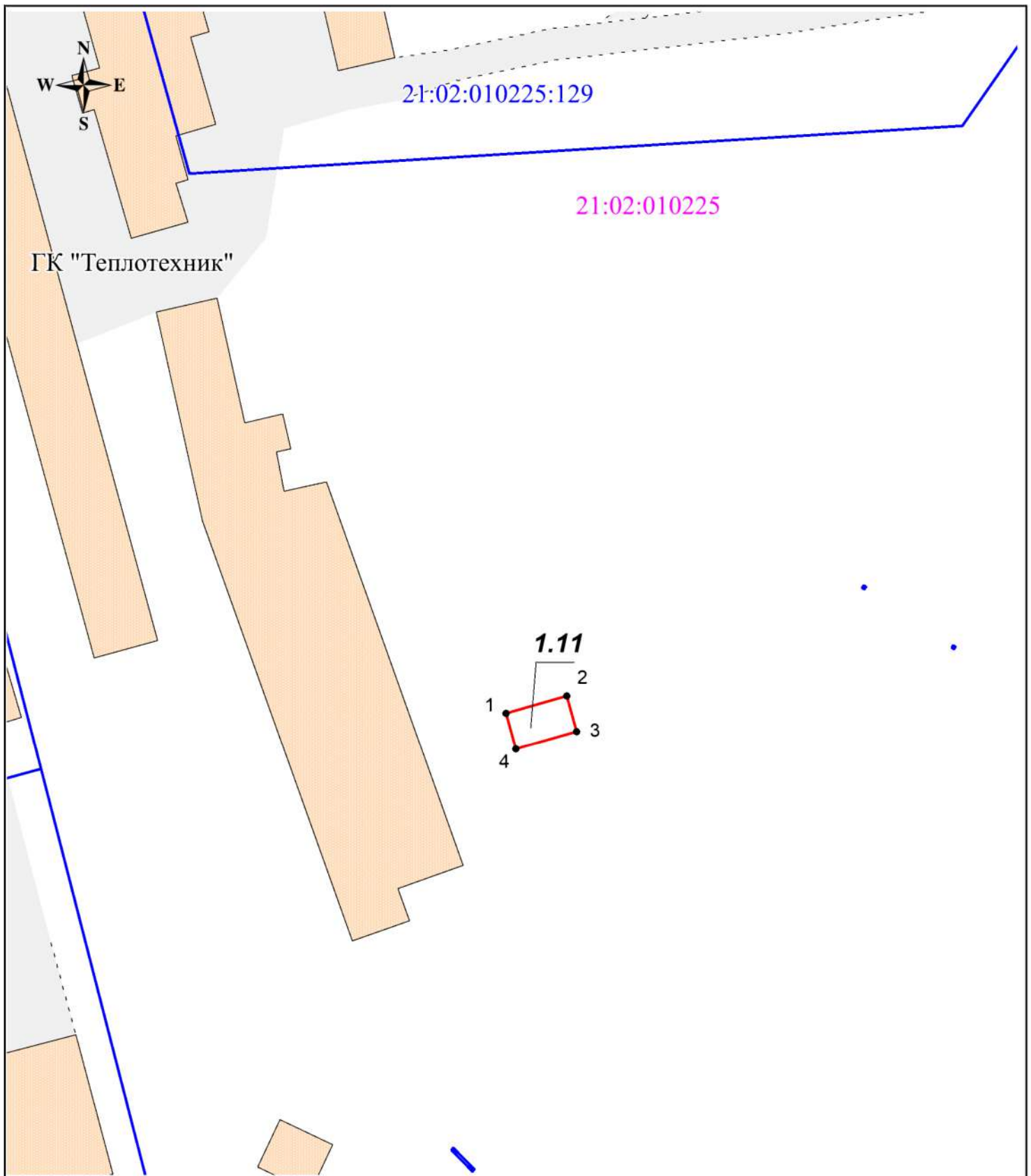
Условные обозначения:

- 1.9** - порядковый номер в соответствии со схемой размещения гаражей;
- 1** - характерная точка контура;
- - граница земельного участка для гаража;
- - граница земельного участка, имеющиеся в ЕГРН сведения о которой достаточны для определения ее местоположения на местности;



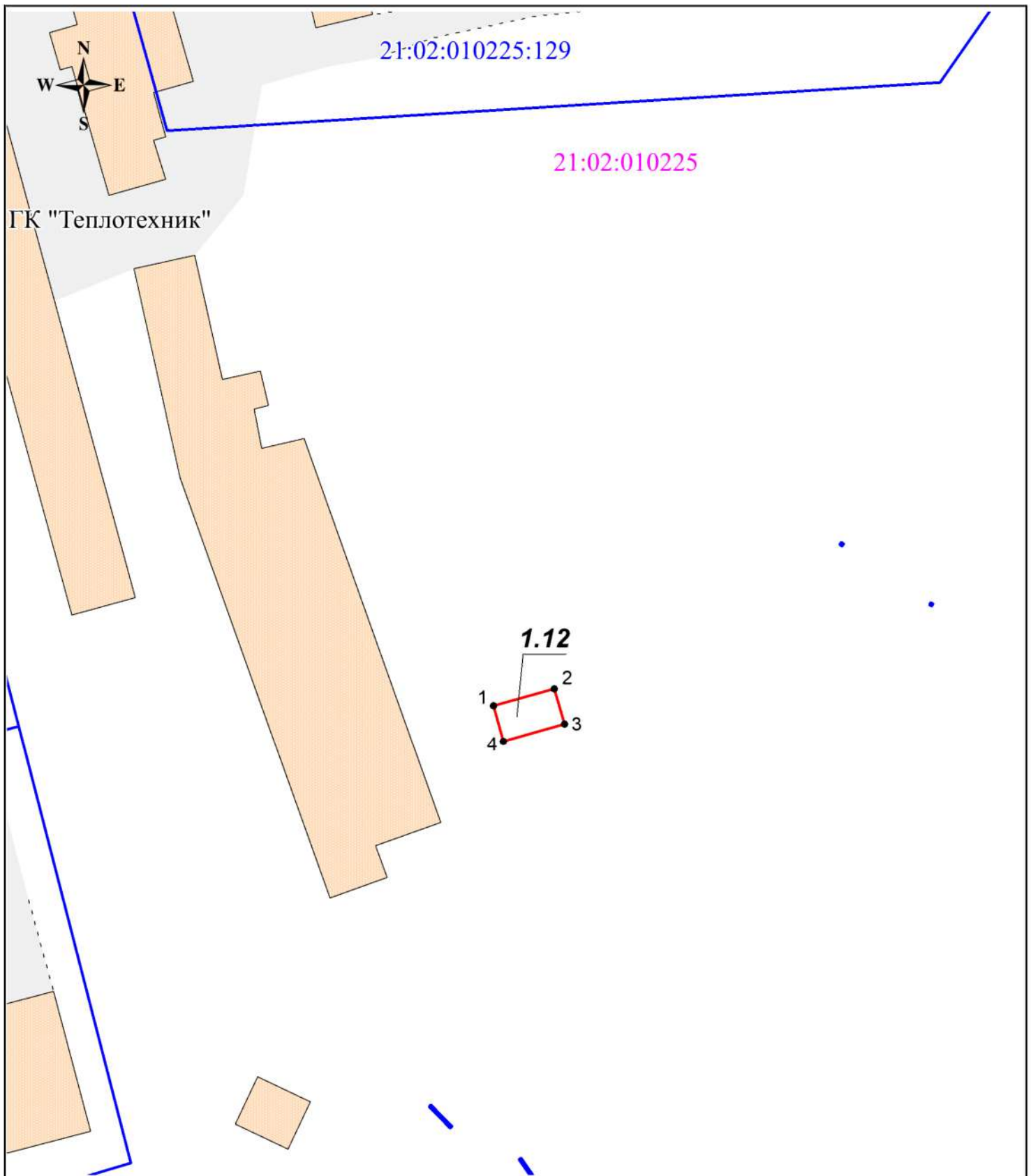
Условные обозначения:

- 1.10** - порядковый номер в соответствии со схемой размещения гаражей;
- ¹ - характерная точка контура;
- - граница земельного участка для гаража;
- - граница земельного участка, имеющиеся в ЕГРН сведения о которой достаточны для определения ее местоположения на местности;



Условные обозначения:

- 1.11** - порядковый номер в соответствии со схемой размещения гаражей;
- ¹ - характерная точка контура;
- - граница земельного участка для гаража;
- - граница земельного участка, имеющиеся в ЕГРН сведения о которой достаточны для определения ее местоположения на местности;



Условные обозначения:

- 1.12** - порядковый номер в соответствии со схемой размещения гаражей;
- ¹ - характерная точка контура;
- - граница земельного участка для гаража;
- - граница земельного участка, имеющиеся в ЕГРН сведения о которой достаточны для определения ее местоположения на местности;