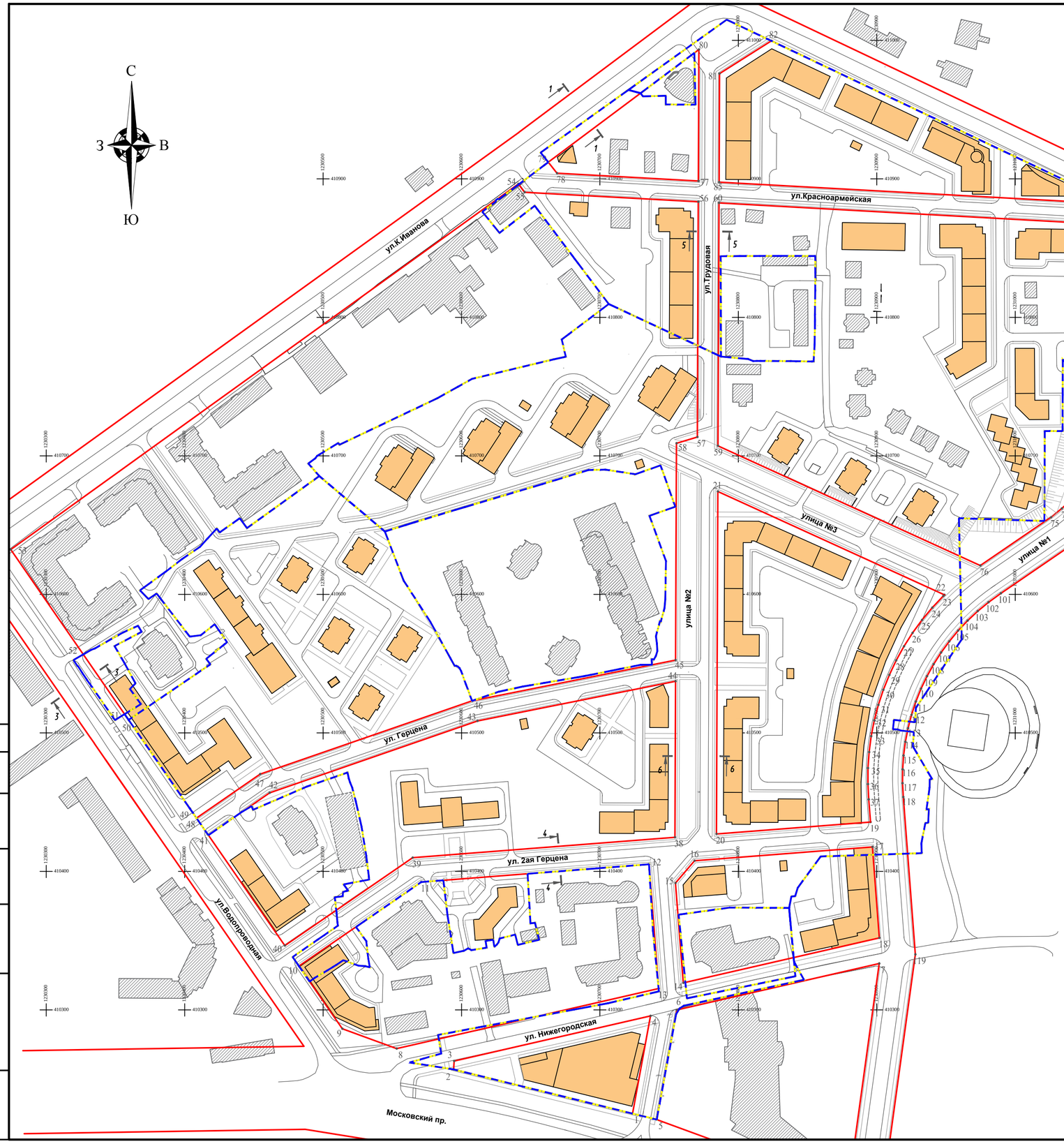

Поперечный профиль магистральной улицы районного значения
(ул.К.Иванова)
1-1

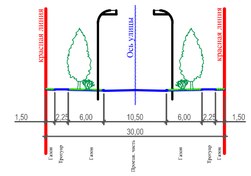

Поперечный профиль магистральной улицы районного значения
(улица №1)
2-2

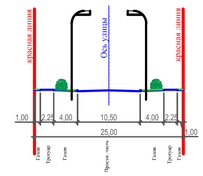

Поперечный профиль магистральной улицы районного значения
(ул.Водопроводная)
3-3

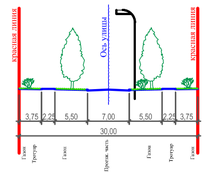

Поперечный профиль улицы в жилой застройке
(ул. Зая Герцена)
4-4

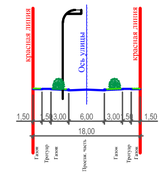

Поперечный профиль улицы в жилой застройке
(ул.Трудовая, ул.Красноармейская, ул. Герцена)
5-5

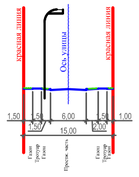

Поперечный профиль улицы в жилой застройке
(улица №2)
6-6

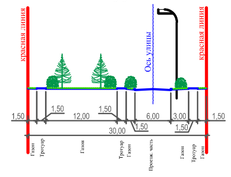

УСЛОВНЫЕ ОБОЗНАЧЕНИЯ:

Границы, красные линии, иные линии

- граница разработки проекта планировки и межевания территории жилого микрорайона в соответствии с техническим заданием на проектирование
- красные линии

Иные элементы оформления:

18 - поворотная точка границы красной линии

- Здания и сооружения проектируемые
- Здания и сооружения существующие

1. Чертеж красных линий выполнены в системе координат МСК-21.
2. Поворотные точки красных линий улиц выполнены в пределах границы проектируемого микрорайона.
3. Каталог координат предоставлен в пояснительной записке к проекту планировки территории.

						Заказчик: ООО "Отделфинстрой"		55/15-ППТ
						Проект планировки территории микрорайона, ограниченного улицами Водопроводная, К.Иванова в городе Чебоксары		
Изм.	Кол.уч.	Лист	N/док.	Подпись	Дата			
						Проект планировки территории	Стадия	Лист	Листов
							П	1	
Архитектор		Никифорова				Чертеж красных линий. М 1:2000	ООО "Проектный институт "ОТДЕЛФИНСТРОЙПРОЕКТ" ООО АБ "Классика"	
ГАП		Рожкова						
ГИП		Арсентьев						

Согласовано

Взам. инв. №

Подпись и дата

Инв. № подл.

Копировал
Формат А2