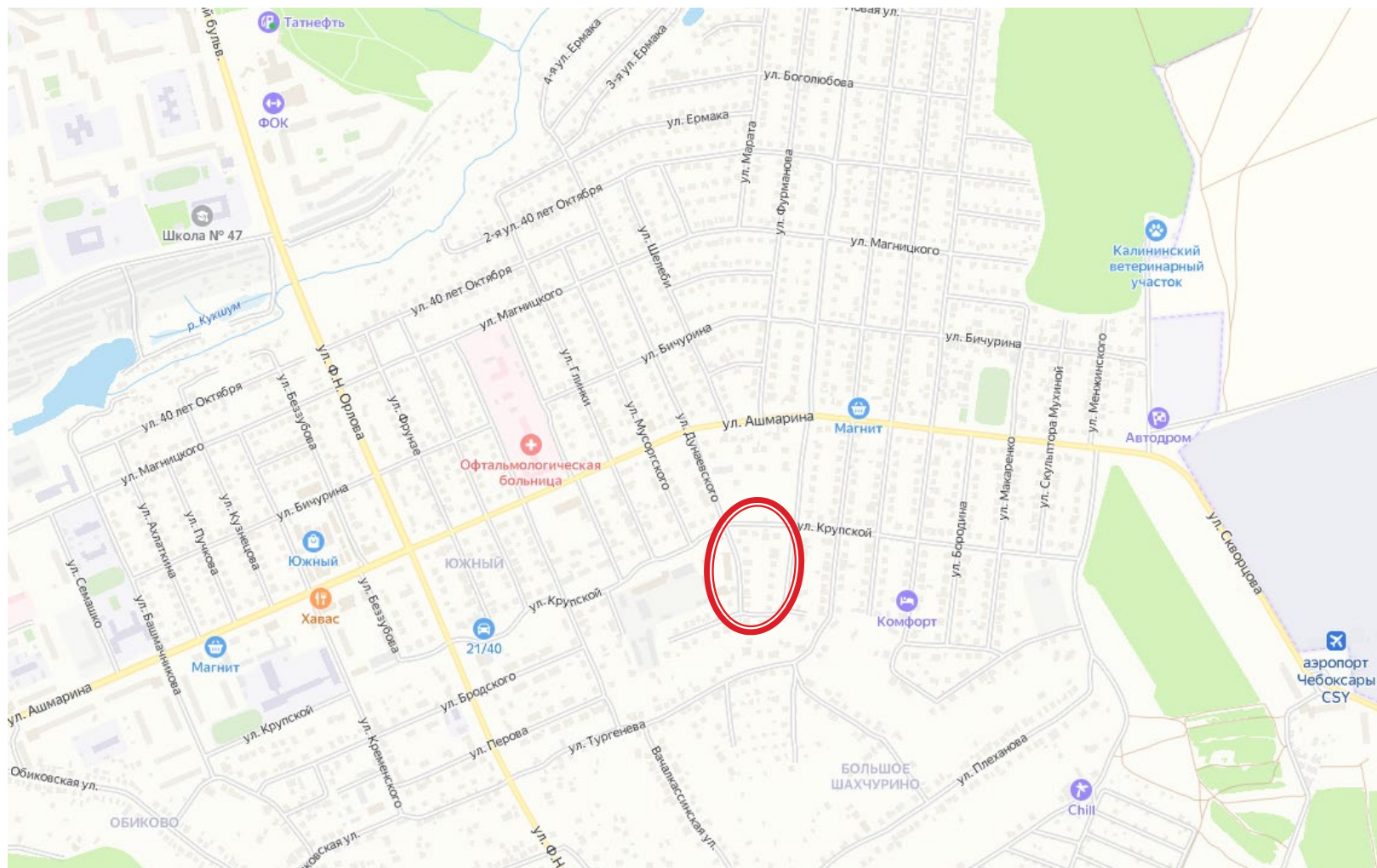


ДОКУМЕНТАЦИЯ ПО ВНЕСЕНИЮ ИЗМЕНЕНИЙ В ПРОЕКТ МЕЖЕВАНИЯ ТЕРРИТОРИИ,

**ограниченной ул. Дунаевского, ул. Крупской, ул. А. Фадеева,
ул. В. Ярды, утвержденный постановлением администрации
города Чебоксары от 05.08.2019 г. № 1903**

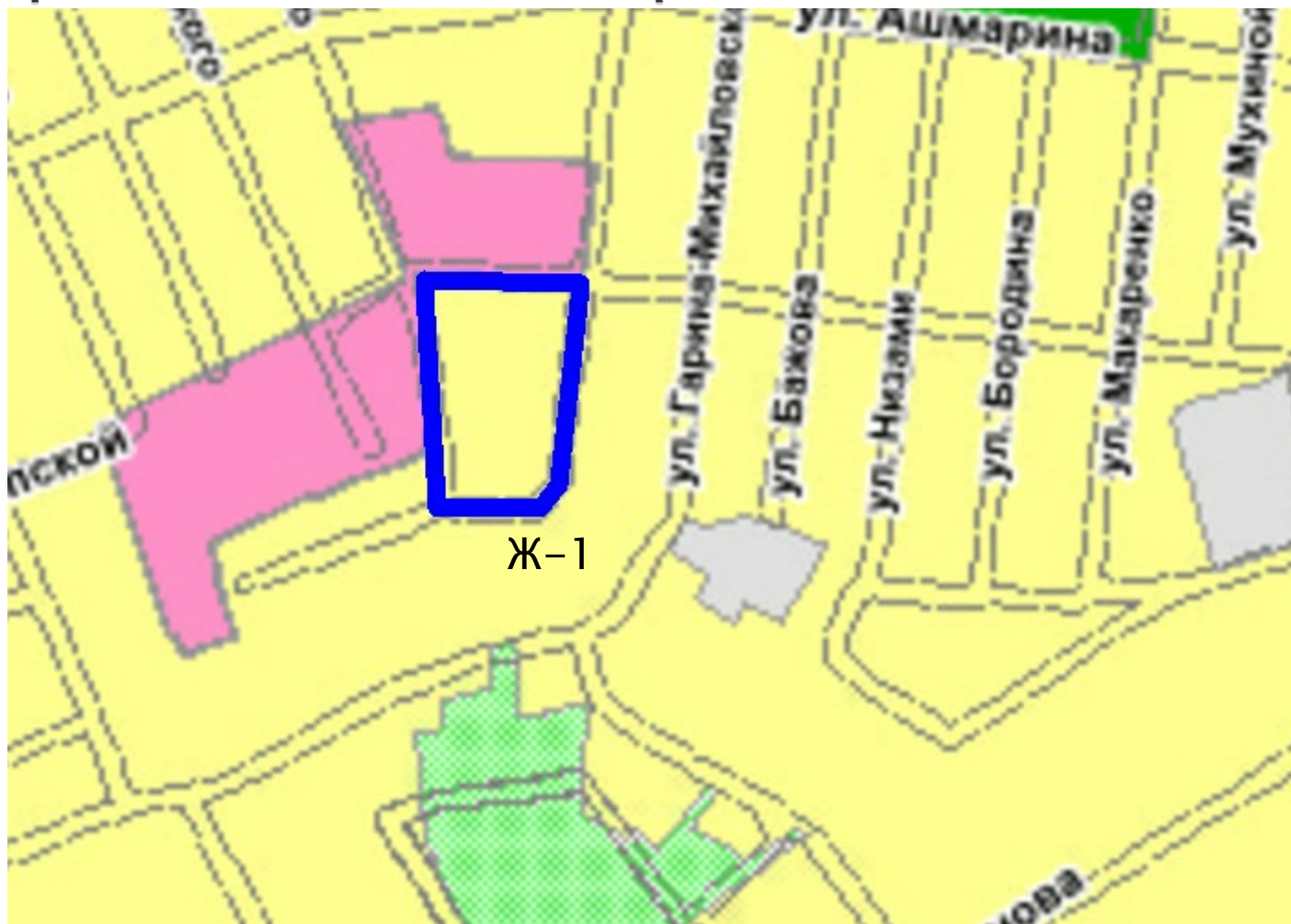
Местоположение объекта



Характеристика территории



Выкопировка из Карты градостроительного зонирования г.о.Чебоксары



Публичная кадастровая карта России



Характеристика существующих земельных участков, границы которых затронуты при разработке проектных решений

№ п/п	Кадастровый номер	Местоположение	Площадь участка, кв.м.	Разрешенное использование
1	21:01:030605:51	Чувашская Республика-Чувашия , г Чебоксары, ул Фадеева А.А., д 68	535	Для завершения строительства индивидуального жилого дома
2	21:01:030605:95	Чувашская Республика - Чувашия, г. Чебоксары, в юго-восточной части кадастрового квартала по ул.Шахчуринская, ул.Тургенева, ул.Гарина-Михайловского, ул.Крупской, ул.Дунаевского, ул.2-ая Крупская, ул.Фадеева	22 711	Земли общего пользования в Калининском районе города Чебоксары для их содержания и благоустройства

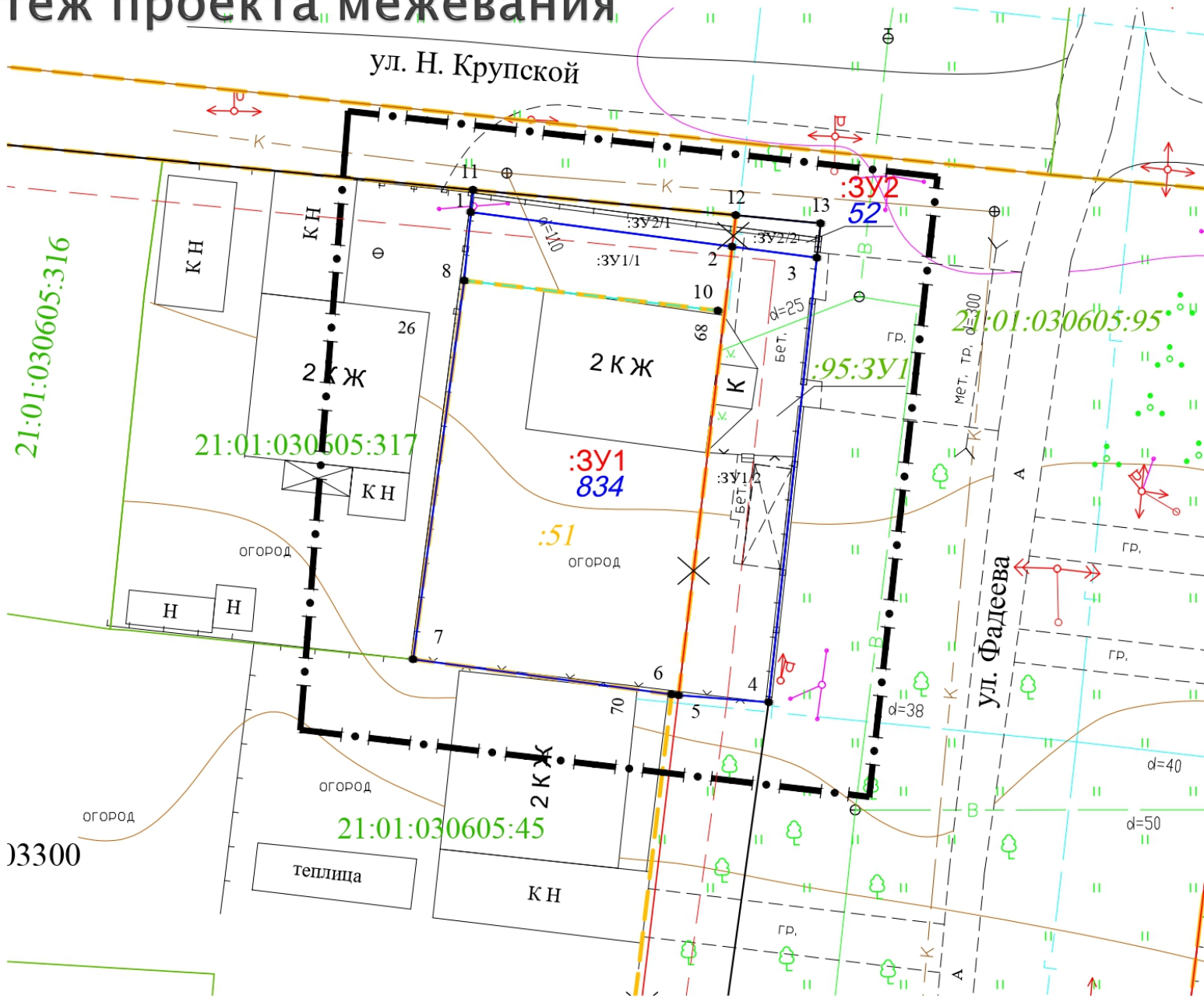
Виды разрешенного использования образуемых земельных участков

№ участка 1 этап	Вид разрешенного использования	Площадь по проекту межевания, В.м.	Способ образования ЗУ
1	2	3	5
:95:ЗУ1, в т.ч.	Земли общего пользования в Калининском районе города Чебоксары для их содержания и благоустройства *	222	Перераспределение

№ участка 2 этап	Вид разрешенного использования	Площадь, кв.м.	Способ образования ЗУ
1	2	3	5
ЗУ1, в т.ч.	2.1. Для индивидуального жилищного строительства	834	Перераспределение
:ЗУ1/1		92	
:ЗУ1/2		207	
21:01:030605:51		535	
ЗУ2, в.т.ч.	12.0.1.Улично-дорожная сеть	52	Перераспределение
:ЗУ2/1		37	
:ЗУ2/2		15	

* Принят ВРИ исходного земельного участка

Чертеж проекта межевания



Чертеж межевания территории

