

**Филиал публично-правовой компании "Роскадастр" по Чувашской Республике - Чувашии**  
полное наименование органа регистрации прав  
**Выписка из Единого государственного реестра недвижимости об объекте недвижимости**

**Сведения о характеристиках объекта недвижимости**

На основании запроса от 08.12.2023, поступившего на рассмотрение 08.12.2023, сообщаем, что согласно записям Единого государственного реестра недвижимости:

Раздел 1 Лист 1


<b>Земельный участок</b>			
<b>вид объекта недвижимости</b>			

Лист № 1 раздела 1	Всего листов раздела 1: 3	Всего разделов: 4	Всего листов выписки: 6
--------------------	---------------------------	-------------------	-------------------------

08.12.2023г. № КУВИ-001/2023-277290092	
Кадастровый номер:	21:21:100601:675
Номер кадастрового квартала:	21:21:100601
Дата присвоения кадастрового номера:	04.07.2023

Ранее присвоенный государственный учетный номер:	данные отсутствуют
Местоположение:	Чувашская Республика-Чувашия, Чебоксарский р-н, д Шобашкаркасы
Площадь:	365 +/- 4
Кадастровая стоимость, руб.:	43716.05
Кадастровые номера расположенных в пределах земельного участка объектов недвижимости:	данные отсутствуют
Кадастровые номера объектов недвижимости, из которых образован объект недвижимости:	данные отсутствуют
Кадастровые номера образованных объектов недвижимости:	данные отсутствуют
Категория земель:	Земли населенных пунктов
Виды разрешенного использования:	Ведение огородничества
Сведения о кадастровом инженере:	образованием земельного участка из земель, находящихся в государственной или муниципальной собственности, расположенного по адресу: Чувашская Республика- Чувашия, Чебоксарский район, Вурман- Сюзтерское сельское поселение, д. Шобашкаркасы, 112, 2023-06-26
Сведения о лесах, водных объектах и об иных природных объектах, расположенных в пределах земельного участка:	данные отсутствуют
Сведения о том, что земельный участок полностью расположен в границах зоны с особыми условиями использования территории, территории объекта культурного наследия, публичного сервитута:	данные отсутствуют

полное наименование должности	 ДОКУМЕНТ ПОДПИСАН ЭЛЕКТРОННОЙ ПОДПИСЬЮ Сертификат: 00BV056B7401CB38D2B3576ACDC8425108 Владелец: ФЕДЕРАЛЬНАЯ СЛУЖБА ГОСУДАРСТВЕННОЙ РЕГИСТРАЦИИ, КАДАСТРА И КАРТОГРАФИИ Действителен: с 27.06.2023 по 19.09.2024	инициалы, фамилия

Земельный участок			
вид объекта недвижимости			
Лист № 2 раздела 1	Всего листов раздела 1: 3	Всего разделов: 4	Всего листов выписки: 6
08.12.2023г. № КУВИ-001/2023-277290092			
Кадастровый номер:	21:21:100601:675		
Сведения о том, что земельный участок расположен в границах особой экономической зоны, территории опережающего социально-экономического развития, зоны территориального развития в Российской Федерации, игорной зоны:	данные отсутствуют		
Сведения о том, что земельный участок расположен в границах особо охраняемой природной территории, охотничьих угодий, лесничеств:	данные отсутствуют		
Сведения о результатах проведения государственного земельного надзора:	данные отсутствуют		
Сведения о расположении земельного участка в границах территории, в отношении которой утвержден проект межевания территории:	данные отсутствуют		
Условный номер земельного участка:	данные отсутствуют		
Сведения о принятии акта и (или) заключении договора, предусматривающих предоставление в соответствии с земельным законодательством исполнительным органом государственным органом власти или органом местного самоуправления, находящегося в государственной или муниципальной собственности земельного участка для строительства наемного дома социального использования или наемного дома коммерческого использования:	данные отсутствуют		
Сведения о том, что земельный участок или земельные участки образованы на основании решения об изъятии земельного участка и (или) расположенного на нем объекта недвижимости для государственных или муниципальных нужд:	данные отсутствуют		
Сведения о том, что земельный участок образован из земель или земельного участка, государственная собственность на которые не разграничена:	Земельный участок образован из земель или земельного участка, государственная собственность на которые не разграничена. В соответствии с Федеральным законом от 25 октября 2001 г. № 137-ФЗ "О введении в действие Земельного кодекса Российской Федерации" орган Администрация Чебоксарского муниципального округа Чувашской Республики уполномочен на распоряжение таким земельным участком.		
Сведения о наличии земельного спора о местоположении границ земельных участков:	данные отсутствуют		
Статус записи об объекте недвижимости:	Сведения об объекте недвижимости имеют статус "актуальные"		
Особые отметки:	Земельный участок подлежит снятию с государственного кадастрового учета по истечении пяти лет со дня его государственного кадастрового учета, если на него не будут зарегистрированы права. Сведения, необходимые для заполнения разделов: 2 - Сведения о зарегистрированных правах; 4 -		
полное наименование должности	 ДОКУМЕНТ ПОДПИСАН ЭЛЕКТРОННОЙ ПОДПИСЬЮ Сертификат: 00BV056B7401CB38D2B3576ACDC8425108 Владелец: ФЕДЕРАЛЬНАЯ СЛУЖБА ГОСУДАРСТВЕННОЙ РЕГИСТРАЦИИ, КАДАСТРА И КАРТОГРАФИИ Действителен: с 27.06.2023 по 19.09.2024		инициалы, фамилия

Земельный участок			
вид объекта недвижимости			
Лист № 3 раздела 1	Всего листов раздела 1: 3	Всего разделов: 4	Всего листов выписки: 6
08.12.2023г. № КУВИ-001/2023-277290092			
Кадастровый номер:		21:21:100601:675	
		Сведения о частях земельного участка, отсутствуют.	
Получатель выписки:		Дочинец Павел Владимирович, действующий(ая) на основании документа "" АДМИНИСТРАЦИЯ ЧЕБОКСАРСКОГО МУНИЦИПАЛЬНОГО ОКРУГА ЧУВАШСКОЙ РЕСПУБЛИКИ	

полное наименование должности	 ДОКУМЕНТ ПОДПИСАН ЭЛЕКТРОННОЙ ПОДПИСЬЮ Сертификат: 00ВВ056В7401СВ38D2В3576АСDС8425108 Владелец: ФЕДЕРАЛЬНАЯ СЛУЖБА ГОСУДАРСТВЕННОЙ РЕГИСТРАЦИИ, КАДАСТРА И КАРТОГРАФИИ Действителен: с 27.06.2023 по 19.09.2024	инициалы, фамилия
-------------------------------	---	-------------------

Выписка из Единого государственного реестра недвижимости об объекте недвижимости

Описание местоположения земельного участка

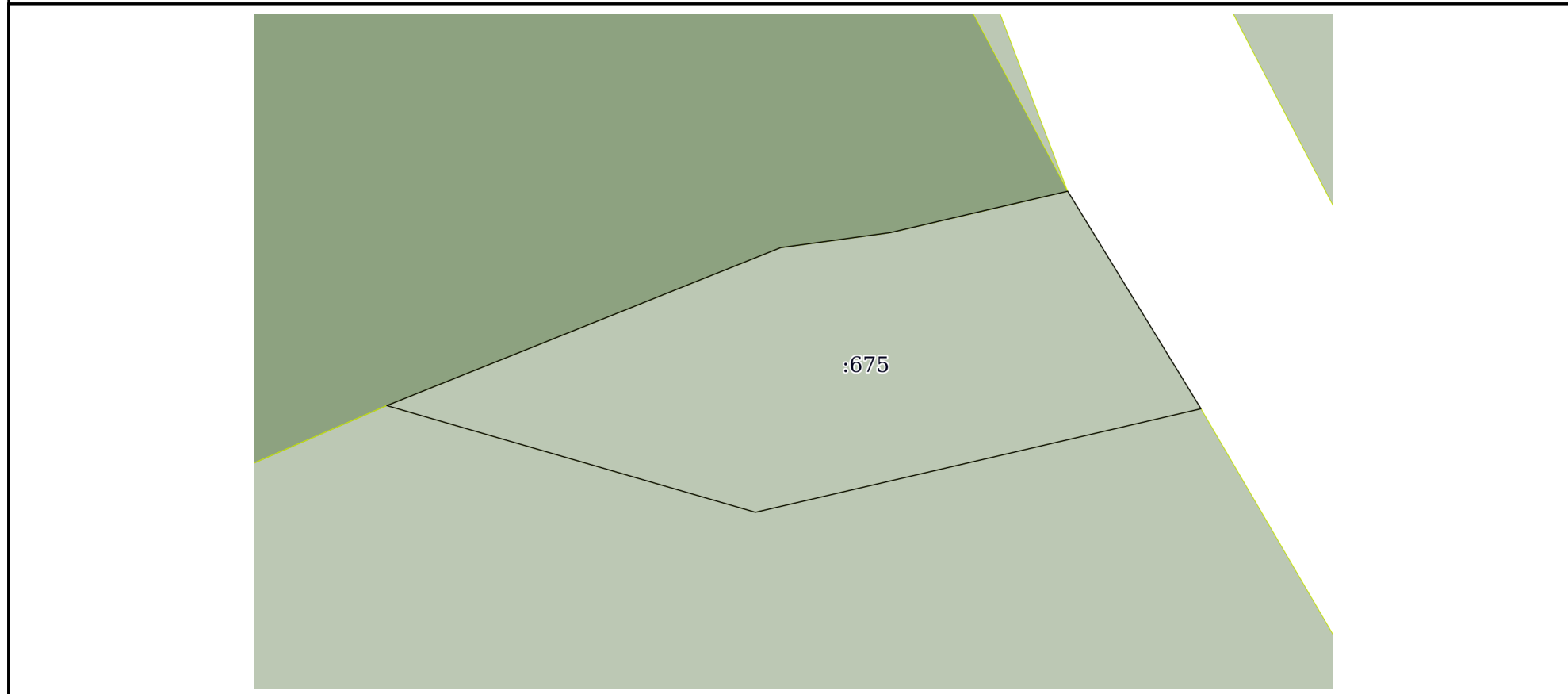
Земельный участок			
вид объекта недвижимости			

Лист № 1 раздела 3	Всего листов раздела 3: 1	Всего разделов: 4	Всего листов выписки: 6
--------------------	---------------------------	-------------------	-------------------------


08.12.2023г. № КУВИ-001/2023-277290092

Кадастровый номер: 21:21:100601:675

План (чертеж, схема) земельного участка



Масштаб 1:300      Условные обозначения:

полное наименование должности	 ДОКУМЕНТ ПОДПИСАН ЭЛЕКТРОННОЙ ПОДПИСЬЮ	инициалы, фамилия
	Сертификат: 00ВВ056В7401СВ38D2В3576АСDC8425108 Владелец: ФЕДЕРАЛЬНАЯ СЛУЖБА ГОСУДАРСТВЕННОЙ РЕГИСТРАЦИИ, КАДАСТРА И КАРТОГРАФИИ Действителен: с 27.06.2023 по 19.09.2024	

## Выписка из Единого государственного реестра недвижимости об объекте недвижимости

## Описание местоположения земельного участка

Земельный участок			
вид объекта недвижимости			
Лист № 1 раздела 3.1	Всего листов раздела 3.1: 1	Всего разделов: 4	Всего листов выписки: 6
08.12.2023г. № КУВИ-001/2023-277290092			
Кадастровый номер:		21:21:100601:675	

Описание местоположения границ земельного участка							
№ п/п	Номер точки		Дирекционный угол	Горизонтальное проложение, м	Описание закрепления на местности	Кадастровые номера смежных участков	Сведения об адресах правообладателей смежных земельных участков
	начальная	конечная					
1	2	3	4	5	6	7	8
1	1.1.1	1.1.2	68°9.2'	21.53	данные отсутствуют	21:21:100601:5, 21:21:100601:674	адрес отсутствует; данные отсутствуют
2	1.1.2	1.1.3	82°13.0'	5.61	данные отсутствуют	21:21:100601:5, 21:21:100601:674	адрес отсутствует; данные отсутствуют
3	1.1.3	1.1.4	76°48.3'	3.64	данные отсутствуют	21:21:100601:5, 21:21:100601:674	адрес отсутствует; данные отсутствуют
4	1.1.4	1.1.5	76°54.4'	5.61	данные отсутствуют	21:21:100601:5, 21:21:100601:674	адрес отсутствует; данные отсутствуют
5	1.1.5	1.1.6	148°29.8'	12.94	данные отсутствуют	данные отсутствуют	данные отсутствуют
6	1.1.6	1.1.7	256°54.4'	5.61	данные отсутствуют	21:21:100601:4	адрес отсутствует
7	1.1.7	1.1.8	256°55.6'	17.6	данные отсутствуют	21:21:100601:4	адрес отсутствует
8	1.1.8	1.1.1	286°8.1'	19.47	данные отсутствуют	21:21:100601:4	адрес отсутствует



ДОКУМЕНТ ПОДПИСАН  
ЭЛЕКТРОННОЙ ПОДПИСЬЮ

Сертификат: 00BV056B7401CB38D2B3576ACDC8425108

Владелец: ФЕДЕРАЛЬНАЯ СЛУЖБА ГОСУДАРСТВЕННОЙ  
РЕГИСТРАЦИИ, КАДАСТРА И КАРТОГРАФИИ  
Действителен: с 27.06.2023 по 19.09.2024

полное наименование должности

инициалы, фамилия

## Выписка из Единого государственного реестра недвижимости об объекте недвижимости

## Описание местоположения земельного участка

Земельный участок			
вид объекта недвижимости			
Лист № 1 раздела 3.2	Всего листов раздела 3.2: 1	Всего разделов: 4	Всего листов выписки: 6
08.12.2023г. № КУВИ-001/2023-277290092			
Кадастровый номер:		21:21:100601:675	

Сведения о характерных точках границы земельного участка				
Система координат МСК-21, зона 1				
Номер точки	Координаты, м		Описание закрепления на местности	Средняя квадратичная погрешность определения координат характерных точек границ земельного участка, м
	X	Y		
1	2	3	4	5
1	402959.97	1215317.29	Закрепление отсутствует	0.1
2	402967.98	1215337.27	Закрепление отсутствует	0.1
3	402968.74	1215342.83	Закрепление отсутствует	0.1
4	402969.57	1215346.37	Закрепление отсутствует	0.1
5	402970.84	1215351.83	Закрепление отсутствует	0.1
6	402959.81	1215358.59	Закрепление отсутствует	0.1
7	402958.54	1215353.13	Закрепление отсутствует	0.1
8	402954.56	1215335.99	Закрепление отсутствует	0.1
1	402959.97	1215317.29	Закрепление отсутствует	0.1



ДОКУМЕНТ ПОДПИСАН  
ЭЛЕКТРОННОЙ ПОДПИСЬЮ

Сертификат: 00ВВ056В7401СВ38D2В3576АСDС8425108

Владелец: ФЕДЕРАЛЬНАЯ СЛУЖБА ГОСУДАРСТВЕННОЙ  
РЕГИСТРАЦИИ, КАДАСТРА И КАРТОГРАФИИ  
Действителен: с 27.06.2023 по 19.09.2024

полное наименование должности

инициалы, фамилия