

Индивидуальный предприниматель Займогов Александр Игоревич
ИНН 661705657377, ОГРНИП 321665800117621 Дата регистрации: 07.07.2021

Объект культурного наследия регионального значения
«Братская могила коммунистов А.И.Орлова,
И.А.Артемьева и М.Т.Виноградова, убитых кулаками в
1921 г. На могиле установлен обелиск», расположенный
по адресу: Чувашская Республика, Мариинско-Посадский
муниципальный округ, с. Бичурино
(наименование памятника истории и культуры)

ПРОЕКТ ЗОН ОХРАНЫ

Раздел: Материалы по обоснованию

Подраздел: Историко-культурные исследования

Том 2 ,

Книга 1 .

Шифр ЧР-211-ПЗО-23-ИКИ

Арх. № _____

Экз. № _____

Екатеринбург
2023

Индивидуальный предприниматель Займогов Александр Игоревич
ИНН 661705657377, ОГРНИП 321665800117621 Дата регистрации: 07.07.2021

Объект культурного наследия регионального значения
«Братская могила коммунистов А.И.Орлова,
И.А.Артемьева и М.Т.Виноградова, убитых кулаками в
1921 г. На могиле установлен обелиск», расположенный по
адресу: Чувашская Республика, Мариинско-Посадский
муниципальный округ, с. Бичурино
(наименование памятника истории и культуры)

ПРОЕКТ ЗОН ОХРАНЫ

Раздел: Материалы по обоснованию

Подраздел: Историко-культурные исследования

Том 2 ,

Книга 1 .

Индивидуальный предприниматель _____ Займогов А.И.
(личная подпись, фамилия И.О.)

Шифр ЧР-211-ПЗО-23-ИКИ

Арх. № _____

Экз. № _____

Екатеринбург
2023

Состав документации

Обо значение комплекта	Наименование	Марка чертежей	Арх. № комплекта, дата	Примеч ание
ТОМ 1	Предварительные работы			
Книга 1	Предварительные работы	(ПР)		
ТОМ 2	Материалы по обоснованию проекта зон охраны			
Книга 1	Историко-культурные исследования	(ИКИ)		
Книга 2	Историко-культурный опорный план	(ИКОП)		
Книга 3	Ландшафтно-визуальный анализ	(ЛВА)		
ТОМ 3	Проект зон охраны			
Книга 1	Утверждаемая часть	(УЧ)		

Инв. № подл.	Подп. и дата	Взам. инв. №

Изм.	Кол.уч.	Лист	№док.	Подп.	Дата

ЧР-211-ПЗО-23-ИКИ

Лист

3

Содержание

№ Раздела	Наименование	Стр.,
1	Архивные исследования	5
1.1	Историко-архивные и библиографические исследования	5
1.2	Историческая справка	16
2	Анализ ранее разработанных проектов зон охраны	18
2.1	Текстовая часть	18
2.2	Графическая часть	22
3	Выводы по результатам комплексных исследований	24
	Список литературы и использованных источников	25
	Приложение	26

Инв. № подл.							Взам. инв. №
Изм.	Кол.уч.	Лист	№док.	Подп.	Дата	ЧР-211-ПЗО-23-ИКИ	Лист

1. Архивные исследования

1.1 Историко-архивные и библиографические исследования

Историческую справку подготовило Чувашское республиканское отделение Всероссийской общественной организации «Всероссийское общество охраны памятников истории и культуры».

Исторические сведения о Мариинско-Посадском муниципальном округе

Мариинско-Посадский район образован 1 октября 1927 года в соответствии с Постановлениями Президиума ВЦИК от 5 сентября 1927 года и ЦИК И СНК Чувашской АССР от 15 сентября 1927 года, когда территория образованной 20 июня 1925 года Чувашской Автономной Советской Социалистической Республики разделилась на районы. Тогда же Мариинский Посад стал центром одноименного района. Во вновь созданную административную единицу вошли селения из бывших Акулевской, Воскресенской, Покровской и Посадско-Сотниковской волостей Чебоксарского уезда.

Первый районный съезд Советов Мариинско-Посадского района начал работу 1 октября 1927 года в 17 часов 35 минут в помещении Рабочего клуба г. Марпосад. Всего на съезде участвовало 82 делегата с решающим голосом и 9 с совещательным, из них: чуваш – 64, русских – 18, крестьян – 57, батраков – 1, учителей – 8, служащих – 11, прочих – 4. Съезд продолжался до 21 часа 35 минут 3 октября. Съезд избрал районный орган власти – исполнительный комитет Мариинско-Посадского районного Совета рабочих, крестьянских и красноармейских депутатов Чувашской АССР в составе 13 человек и 5 кандидатов, из них 13 мужчин и 5 женщин, чуваш – 15, русских – 3. Первым председателем райисполкома стал бывший заместитель наркома просвещения ЧАССР И.С.Степанов.

В 1927 году в районе насчитывалось 105 населенных пунктов, объединенных в 41 сельсовет и 1 городской Совет, в которых проживало 42365

Изм.	Кол.уч.	Лист	№док.	Подп.	Дата	Взам. инв. №	Подп. и дата	Инв. № подл.	Лист
ЧР-211-ПЗО-23-ИКИ									

жителей , из них мужчин – 20200, женщин – 22145; чуваш – 32624, т.е. – 77%, русских – 9620, т.е. 22,73%, татар – 45, т.е. – 0,17%.

Основным источником существования и главным занятием населения Мариинско-Посадского района являлось сельское хозяйство с частичным ведением специальных отраслей – садоводства, огородничества, хмелеводства и пчеловодства. Всего насчитывалось 8412 хозяйств; скота – 5076 лошадей старше 4-х лет, 632 – до 4-х лет; крупного рогатого скота – 10799, овец – 41044, коз – 1427, свиней – 5038. Ввиду малоземелья и примитивной обработки земли сельское хозяйство не давало достаточных средств к существованию, а поэтому население было вынуждено прибегать к подсобным занятиям, какими являлись кустарные и отхожие промыслы. Кустари не были кооперированы, находились в зависимости от кулацких элементов.

В кустарной промышленности было занято приблизительно 1786 человек: кулеткачей – 177, корзинщиков – 137, валяльщиков – 269, овчинников – 26, ободо-полозников – 218, санно-колесников – 118, портных – 108, сапожников – 43, кузнецов – 34, столяров – 37, бондарей – 188, плотников – 153, токарей – 50, жестянщиков – 21, шапошно-фуражников – 9, кожевников – 9, стекольщиков – 5, пильщиков – 78, печников – 21, маляров – 5, кровельщиков – 1, кирпичников – 39, каменщиков – 3, квасоваров – 4, слесарей – 60, шорников – 13, переплетчиков – 1, горшечников – 2, свечников – 2.

Народное образование в 1927 году. Всего по району: школ первой ступени – 46, восьмилетних – 1, семилетних – 1, школа колхозной молодежи – 1, учебно-показательных мастерских – 1, дом подростков – 1. 4 средних учебных заведения : лесотехникум, земтехникум, техникум кустарной промышленности, школа 2-ой ступени с педкурсами. Детей школьного возраста – 6326, из них учатся – 3434 детей, не охвачено школами – 2892 или 44,5%. По ликвидации неграмотности было создано стационарных ликпунктов – 5, опорно-инструктивных на госбюджете – 1, ликпунктов с индивидуальными групповодами – 4. Здравоохранение. Всего в районе 2 больницы: Марпосадская с числом коек 75 и Исмелевская (Октябрьская) с числом коек 25.

Изм.	Кол.уч.	Лист	№док.	Подп.	Дата	Взам. инв. №	Подп. и дата	Ивв. № подл.	Лист	6

Современная черта района была утверждена 14 марта 1965 года.

Район расположен в северо-восточной части Чувашской Республики. С северной и северо-восточной стороны на протяжении 80 км граница района пролегает по реке Волге, с западной стороны – по реке Цивиль. На востоке и юге район граничит с Козловским и Цивильским районами Чувашской Республики, с северной и северо-восточной стороны – со Звениговским районом Республики Марий Эл.

С 1 января 2023 года Мариинско-Посадский район преобразован в Мариинско-Посадский муниципальный округ.

Исторические сведения о с. Бичурино

Пичурино упоминается по Государеву и Великого князя Михаила Федоровича Указу (1637 г.). В нем записано: «...по сенные полосы Чебоксарского уезда Ишаковской волости деревни Пичурины черемисы...». Как видно, Пичурино слово старинное, оно использовано в государственном документе первой половины XVII в.

Предание об основании села Бичурино содержит фольклорные мотивы об основании села одним из трех родных братьев Пичурой. Место для поселения было выбрано им вслед за пришедшим сюда быком. По поверьям чувашей, место, где остановился бык, считается счастливым.

Одной из причин роста и развития селения Бичурино было создание Бичуринского прихода, строительство Воскресенской церкви. Деревянная церковь построена на центральной площади с. Бичурино в 1740 г. Особенно положительное влияние благоприятному росту и развитию селения оказало создание Бичуринского прихода (год основания 1748), куда к середине XIX в. входило 14 окрестных деревень: Бичурино, Лесные Крышки, Большие Крышки, Малые(Аниш)Крышки,Аблязово, Сюдюково, Большое Аккозино, Чурашево, Тогаево,Айдарево, Кудемеры, Калугино, Итяково,Чувашские Отары (Новое Бичурино) за Волгой.

Изм.	Кол.уч.	Лист	№док.	Подп.	Дата	Взам. инв. №	Подп. и дата	Инв. № подл.	Лист
ЧР-211-ПЗО-23-ИКИ									

По пятой ревизии (1795 г.) записано: В Чебоксарском уезде Айбесинской волости села Воскресенского Бичурино тож «с четырьмя выселками- Первой (30 дворов), Второй(25 дворов), Третий (15 дворов), Четвертый (9дворов).

(Дмитриев В.Д. Чувашия в эпоху феодализма. Чебоксары.1986. с.283). В селе и выселках по 5-й ревизии значилось 467 мужчин и 562 женщин.

Село славилось по всему Чебоксарскому уезду своей школой, ее просветительской деятельностью. Еще в 1857 г. была открыта начальная школа (частная) священнослужителем Н.П.Шмелевым. С 10 декабря 1867 года открыло двери Бичуринское двухклассное инородческое училище Чебоксарского уезда Казанской губернии, которое сеяло грамоту среди населения волости до 1917 г., затем преобразованное в высшее начальное училище (ВНУ), в дальнейшем – школу первой и второй ступеней, а во второй половине 20-х гг.- в школу крестьянской молодежи. В 1934 году школа преобразована в среднюю школу имени И.Я.Яковлева.

С 1993 г. школа имеет статус средней общеобразовательной школы. С 1971 года функционирует новое здание школы.

В 2004 году школа реорганизована в основную общеобразовательную школу.

По Первой Всероссийской переписи 1897 г. в Бичурино зарегистрировано 110 дворов, в них постоянно живущих 588 человек, из них мужчин-289, женщин-299. В селе проживало 72 русских, грамотных 95 человек, в том числе женщин – 16. Из 110 дворов изб, покрытых тесом, 62, соломой-48.

В 1929 г. в селе Бичурино образовался колхоз «Муравейник», позже был переименован в колхоз имени Маленкова, имени Маяковского. Был образован МТС. В 1960 году создан совхоз «Октябрьский».

С 1955-1968 г.г. в здании промкомбината открылся клуб и библиотека. В 1968 г. запустили в эксплуатацию новый двухэтажный Дом культуры на окраине села. В 2005 г. в связи с большими затратами на содержание и уменьшением количества посетителей, библиотека и культурные учреждения начали действовать в здании ясли-сада.

Ивв. № подл.	Подп. и дата	Взам. инв. №

						ЧР-211-ПЗО-23-ИКИ	Лист
Изм.	Кол.уч.	Лист	№док.	Подп.	Дата		8

В 1965 году стали принимать самых маленьких жителей села Бичурино вновь построенные ясли и сад по улице Гагарина. В 1986 году детский сад переселился в новое двухэтажное здание по улице Новая.

В 1958 – 1975г.г. были построены государственные кирпичные одноэтажные и двухэтажные дома для сельских специалистов и рабочих: общежитие, пять двухквартирных домов, шестнадцатиквартирный дом, четыре восьмиквартирных дома. В начале организации совхоза «Октябрьский» приезжали работать молодые образованные специалисты сельского хозяйства.

В 2015г. запустили в эксплуатацию трехэтажный кирпичный дом и переселили жителей шестнадцатиквартирного дома по программе «Переселение граждан из ветхого и аварийного жилья».

Имеется школа, детский сад, фельдшерский пункт, клуб и библиотека, располагающиеся в здании детского сада, отделение связи, два магазина, два фермерских хозяйства. Проведена частичная асфальтированная дорога.

Исторические сведения о гражданской войне в Чувашии

Накануне Первой мировой войны большая часть населения республики проживала в деревенской местности. Из-за низкого уровня земледелия неурожаи и жизнь впроголодь были продолжительными. Грянула война и ухудшила без того непростую ситуацию в Поволжье.

Мужчины ушли на фронт. Всего из сел Чувашии в армию было призвано почти 100 тысяч человек. Некоторые крестьянские хозяйства остались без мужских рук. Все бытовые заботы и земельные работы легли на плечи женщин, подростков и стариков.

В два раза увеличился государственный поземельный налог, повысились земские сборы. Дополнительным бременем для крестьян стали различные повинности. Их привлекали к строительству и ремонту дорог, заставляли предоставлять жилье для солдатского постоя, обязывали поставлять подводы. Для военных нужд изымался тягловый скот — лошади.

Вместе с этим начался небывалый рост цен. Архивные данные свидетельствуют о том, что только за два года (с 1914 по 1916 гг.) стоимость

Инд. № подл.	Подп. и дата	Взам. инв. №

						ЧР-211-ПЗО-23-ИКИ
Изм.	Кол.уч.	Лист	№док.	Подп.	Дата	

ржаной муки выросла в 2 раза, а цена соли совершила скачок аж в 4 раза. Ухудшилось и качество продуктов. Муку смешивали с мелом, молоко разбавляли известью, а сливочное масло подкрашивали морковным соком, чтобы оно выглядело жирнее.

Священник села Старые Шигали Цивильского уезда отмечал: «В текущем году [1917] на все жизненные продукты цена повысилась неимоверная и неслыханная. Так, например, пуд ржи продается за 22 рубля, говядина рублей 70, масло скоромное 8 рублей фунт, постное — около двух рублей, сажень дров трех четвертей — от 40–60 рублей...».

К концу 1916-го — началу 1917 года ситуация с нехваткой и дороговизной продуктов в Чувашии обострилась до предела. Хлеб, муку и сахар нельзя было достать даже по карточкам. К тому же происходило быстрое обесценивание денег. Так, к февралю 1917-го покупательская способность рубля составляла только 27 довоенных копеек.

Февральская революция 1917 года привела к отречению Николая II от власти и появлению Временного правительства. При этом во многих регионах страны (в том числе на территории Чувашии) возникает двоевластие: буржуазии от лица Временного правительства и власти Советов рабочих, крестьянских и солдатских депутатов.

В марте образовался Алатырский Совет рабочих и крестьянских депутатов, в апреле — Буинский и в середине мая — Козьмодемьянский. Особенностью политической обстановки в Чувашии в период с Февральской революции до начала 1918 года было преобладание эсеров и меньшевиков в Советах. Они проводили политику поддержки Временного правительства в лице новых органов управления, которыми стали старые городские думы и земские управы.

Чебоксарский Совет рабочих и солдатских депутатов, образованный 17 марта 1917 года, одним из первых полностью разделил идеологию большевиков. Его возглавил Карл Грасис, революционер, сосланный в Чебоксары в 1916 г. В мае этого же года в городе появилась большевистская группа. Одновременно был организован выход газеты «Чебоксарская прав-да» (ныне «Советская

Изм.	Кол.уч.	Лист	№док.	Подп.	Дата

Изм.	Кол.уч.	Лист	№док.	Подп.	Дата	ЧР-211-ПЗО-23-ИКИ

Лист
10

Чувашия)), которая постоянно перепечатывала статьи из центральной газеты «Правда» и сыграла значительную роль в становлении советской власти на территории республики.

Чебоксарский Совет в начале своей деятельности имел мало юридических прав в своих попытках решить наиболее острые вопросы: аграрный, национальный, войны и мира. Принятые им решения (о полном устранении органов буржуазной власти, о введении 8-часового рабочего дня) оставались только на бумаге. Но своими действиями, постоянной агитационной работой Совет сумел вызвать недовольство.

В июле 1917 года по решению властей Временного правительства Карл Грасис и активисты Совета были арестованы и высланы в Казань под надзор. Прекращена и деятельность газеты «Чебоксарская правда».

Февральская революция активизировала национальное движение на территории республики. Уже к лету 1917 года локальные национальные общества были объединены в «Чувашское национальное общество». Его центр располагался в Казани, а филиалы — в Чебоксарах и Цивильске. Основной костяк движения составляли представители буржуазии, купечества, зажиточного крестьянства и духовенства. Во главе движения стояли эсеры как выразители интересов аграрного населения.

Была выработана единая программа национального движения. «Рупором» движения стала газета «Хыпар» (в пер. с чув. — «Весть»), которая издавалась под лозунгом «Весь чувашский народ, объединяйся!». Программа ЧНО называлась «Резолюции и пожелания, принятые на Общечувашском национальном съезде, состоявшемся в г. Симбирск с 20 по 28 июня 1917 года» и была издана отдельной брошюрой.

Одним из главных требований чувашского населения было перераспределение земли. Так, в резолюции июньского Общечувашского съезда говорилось: «все земли поступают в заведование центральных и местных органов народного самоуправления, созданных на демократических началах», то есть земствам различных уровней.

Изм.	Кол.уч.	Лист	№док.	Подп.	Дата	Взам. инв. №
						Подп. и дата
						Инд. № подл.

						ЧР-211-ПЗО-23-ИКИ	Лист
							11

Чувашские уезды страдали от хронического малоземелья. Решение этого вопроса предполагалась за счет полного перераспределения земель внутри устоявшихся административных территорий или за счет переселения безземельных крестьян в Сибирь или на Украину, где было много пахотной земли. Правда, против последнего протестовали жители тех регионов.

25 октября в Петербурге случилась новая, на этот раз социалистическая революция. К власти в стране пришла партия большевиков РСДРП (б) во главе с Владимиром Ульяновым-Лениным. Для Чебоксар это были рядовые будни, в эти октябрьские революционные дни здесь ничего не происходило. В городе к этому времени не было ни одного большевика.

По воспоминаниям Ивана Крынецкого (тогдашнего помощника секретаря Чебоксарского городского совета рабочих и солдатских депутатов, позже — министра финансов республики), в Чебоксарах о революционном перевороте в Петрограде узнали лишь два дня спустя от телеграфистов, и то информация подавалась как недостоверная, как слух.

Однако вскоре местные органы власти в уездах получили от Народного комиссариата внутренних дел телеграмму: «Всем губернским и уездным Советам рабочих, солдатских и крестьянских депутатов. Вся власть отныне принадлежит Советам. Комиссары Временного правительства отстраняются. Председатели Советов сносятся непосредственно с Революционным Правительством».

Согласно архивным данным, первым городом на территории современной Чувашии, где установилась советская власть, стали Чебоксары. В начале ноября Военно-революционный комитет, созданный по инициативе солдат и рабочих, заявил о передаче власти в городе и уезде в руки Совета рабочих, солдатских и крестьянских депутатов. Бывший уездный комиссар Временного правительства был арестован.

Никаких эксцессов в октябре-ноябре 1917 года в Чебоксарах и Чебоксарском уезде отмечено не было. Они начнутся позже, в декабре, когда

Изм. № подл.	Подп. и дата	Взам. инв. №

						ЧР-211-ПЗО-23-ИКИ	Лист
Изм.	Кол.уч.	Лист	№док.	Подп.	Дата		12

местный Совет возглавит Иван Кадыков, эсер, отбывший десятилетний каторжный срок.

Благодаря действиям Кадыкова, Чебоксарский Совет стал настоящим проводником народной воли. Уже к началу 1918 г. в нем образовалась фракция РСДРП (б) под руководством известного большевика И. А. Крынецкого.

Иван Кадыков стал действовать решительно. Понимая, что у новой власти нет денег, он ввел контрибуцию для местных богатеев — полтора миллиона рублей. А на вопрос местного купца, для чего такие деньги, ответил: «Для борьбы с вами, буржуи». Удалось собрать всего 300 тыс. рублей, которые были потрачены на закупку хлеба для населения города.

Из-за постоянных жалоб общественности И. Кадыков был отстранен от активной политической деятельности. А позже, летом 1918 г., был зверски убит антисоветски настроенной толпой.

До того, как стать председателем Чебоксарского Совета, Иван Кадыков внес огромный вклад в установлении советской власти в Ядрине. Его стараниями была развернута широкая агитация среди рабочих и солдат Ядринского гарнизона, созван уездный съезд Советов, избран исполком Совета во главе с большевиком А. Самариним. Сразу же началась суровая борьба с контрреволюционерами. Так, был пресечен саботаж решений советов со стороны местной буржуазии, вместо антисоветского «Сурского листка» налажен выпуск «Известий Ядринского Совета».

Тяжелее всего советская власть устанавливалась в Алатыре. Здесь она встретила яростное сопротивление эсеров и меньшевиков, имевших сильное влияние. Только в январе 1918 года после длительной агитации и работы образованного Совета рабочих, солдатских и крестьянских депутатов члены уездного совета постановили: «Вся власть в Алатырском уезде должна принадлежать Совету».

Одновременно с созданием городских и уездных Советов шло формирование волостных Советов, где представители буржуазии постепенно отстранялись от власти революционными солдатами, рабочими и крестьянами.

Взам. инв. №
Подп. и дата
Инв. № подл.

						ЧР-211-ПЗО-23-ИКИ	Лист
Изм.	Кол.уч.	Лист	№док.	Подп.	Дата		13

При поддержке Советов в 1917—1918 годах рабочие Чувашии установили контроль над производством. На предприятиях Чебоксар, Алатыря, Ядрина возникли комиссии рабочего контроля, следившие за организацией производства, приобретением сырья, сбытом и качеством продукции.

Происходила национализация предприятий, владельцы которых занимались саботажем. Так, Алатырским Советом был национализирован прекративший свою работу лесопильный завод Карпова и снова запущен.

В Чебоксарах в начале 1918 года благодаря усилиям Совета вновь заработали бывшие земские кузнечно-слесарная мастерская и деревообделочный завод, а также лесопильня, ранее принадлежавшая купцу первой гильдии Ефремову.

Трудящимся крестьянам в Чувашии были переданы около 70 тыс. гектаров земли, которой раньше владели помещики, церкви, монастыри.

Очень многое уже в первые месяцы Советской власти было сделано в сфере народного образования, здравоохранения, культурного строительства. Почти сразу после Октябрьской революции в чувашских деревнях стали открываться школы, библиотеки, народные дома, читальни.

В январе 1918 года возник первый национальный театр под руководством И.С. Максимова-Кошкинского.

В газете «Канаш» печатались произведения первых чувашских поэтов и писателей.

Постановлением прошедшего в конце декабря 1920 года VIII Всероссийского съезда Советов о мерах укрепления и развития крестьянского сельского хозяйства предполагалось обобществление семенного материала путём развёрстки и засыпки семян в общественные амбары для создания семенного фонда. В начале 1921 года коммунисты Чувашии развернули кампанию по реализации этого постановления, что послужило поводом к вооружённому выступлению крестьян, которое началось 19 января в селе Акулево Чебоксарского уезда, 22 января оно охватило Цивильский, 24 января — Ядринский уезды.

Изм.	Кол.уч.	Лист	№док.	Подп.	Дата	Взам. инв. №	Подп. и дата	Инв. № подл.	Лист	
									14	
									ЧР-211-ПЗО-23-ИКИ	

В январе 1921 года в селе Акулево вспыхнуло восстание против Советской власти недовольных продрозверсткой крестьян из нескольких окрестных деревень, известное как «Акулевское восстание». В Акулеве крестьяне отказались засыпать семена, а позднее выступили против немногочисленного военного отряда, прибывшего из Чебоксар: избили председателя Обисполкома Д.С. Эльменя, областного военного комиссара И.Е. Ефимова и убили начальника мобилизационного отдела облвоенкомата И.О. Пучкова.

Войска убили 10 человек и арестовали более 200 человек, а затем по суду расстреляли ещё 22 человека; в 2006 году их останки были перезахоронены.

Одним из организаторов и участником подавления восстания был председатель чувашского областного ЧК Иван Кадушин, в докладе которого о результате ликвидации крестьянского восстания в Чувашской Автономной области от 7 марта 1921 года отмечалось: «Осадное положение по всей области снято 5 февраля. По произведенному предварительно статистическому подсчету о жертвах восстания выяснилось следующее: по территории Чувобласти потери с нашей стороны убитыми 23 коммуниста, 11 беспартийных, а со стороны повстанцев – 404 чел. По делу восстания были арестованы всего 1006 человек, переданы в ревтрибунал 38 чел., остальные освобождены под подписки».

Изм.	Кол.уч.	Лист	№док.	Подп.	Дата	Взам. инв. №	Подп. и дата	Инв. № подл.	Лист

1.2. Историческая справка

Историческую справку подготовило Чувашское республиканское отделение Всероссийской общественной организации «Всероссийское общество охраны памятников истории и культуры».

Братская могила коммунистов А.И. Орлова, И.А. Артемьева и М.Т. Виноградова в с. Бичурино, как и подобные захоронения, расположенные в городе Мариинский Посад, селе Покровское – своеобразная страница истории, память о кровавых событиях 1921 г.

Первые годы существования автономной области, а затем и республики были отмечены значительными трудностями и испытаниями. Их пик приходится на 1921 г., отмеченный в Чувашии страшным голодом и восстанием крестьян.

В начале января 1921 г. в Чувашии в соответствии с решениями VIII Всероссийского съезда Советов началась кампания по засыпке семян в общественные амбары. В ходе изъятия зерна использовали административные меры. На почве недовольства крестьян политикой государственного принуждения 18 января вспыхнуло так называемое «чапанное восстание». Крестьяне отказываясь сдавать зерно, громили исполкомы Советов, расправлялись с уполномоченными, активистами и коммунистами. От рук восставших 20 января 1921 г. в с. Бичурино погибли коммунисты А.И. Орлов, И.А. Артемьев и М.Т. Виноградов, выполнявшие указание партии по созданию семенного фонда.

О погибших активистах известно следующее. Александр Иванович Орлов, 22-летний коммунист, прибыл в Чувашию из Нижнего Новгорода. Иван Артемьевич Артемьев родился в 1883 г. в д. Выселок Тогаево Чебоксарского уезда, в феврале 1920 г. вступил в РКП(б). Матвей Трофимович Виноградов родился в 1881 г. в с. Кошки (Первое Чурашево) Чебоксарского уезда, в 1918 г. вступил в РКП(б), с 1920 г. был председателем Воскресенской волостной ячейки.

Всего жертвами повстанцев на территории Чувашии стали 44 человека. Против восставших были выдвинуты регулярные воинские части. К концу января 1921 г. выступления были жестоко подавлены.

Изм.	Кол.уч.	Лист	№док.	Подп.	Дата	Взам. инв. №	Подп. и дата	Инд. № подл.	Лист
ЧР-211-ПЗО-23-ИКИ									Лист

На братской могиле коммунистов А.О. Орлова, И.А. Артемьева и М.Т. Виноградова в 1924 г. был установлен деревянный обелиск. В 1934 г. на месте деревянного памятника был установлен каменный. В 1967 г. памятник был реконструирован. Представлял собой четырехгранную пирамиду с основанием 60х60 см, высотой 200 см, увенчанную пятиконечной звездой.

В 2020 г. взамен разрушавшегося каменного памятника установлен памятник в виде надгробной плиты из черного гранита. На плиту нанесено изображение пятиконечной звезды и надпись с текстом «Здесь похоронены: Артемьев из с. Октябрьское, Виноградов из с. Первое Чурашево, Беззубов из г. Чебоксары, Орлов из г. Горький и другие – погибшие за Советскую власть в 1921 году»

Общие характеристики объекта культурного наследия

Объект культурного наследия представляет собой вертикальную плиту со скошенной верхней частью. На лицевой стороне в правом углу изображена пятиконечная звезда, по центру – надпись. Перед монументом по его центральной оси расположена клумба. Территория объекта по периметру имеет светопрозрачное, невысокое, металлическое ограждение.

Инов. № подл.	Подп. и дата	Взам. инв. №							Лист
			ЧР-211-ПЗО-23-ИКИ						
Изм.	Кол.уч.	Лист	№док.	Подп.	Дата				

2. Анализ ранее разработанных проектов зон охраны

2.1 Текстовая часть

Материалы утвержденных нормативно-правовых актов на рассматриваемый объект культурного наследия, расположенный на территории с. Бичурино, в отношении которого проведены историко-культурные исследования.

Границы территории объекта культурного наследия «Братская могила коммунистов А.И. Орлова, И.А. Артемьева и М.Т. Виноградова, убитых кулаками в 1921 г. На могиле установлен обелиск» утверждены приказом Министерства культуры, по делам национальностей и архивного дела Чувашской Республики от 28.10.2022 г. № 01-05/515 «Об утверждении границ и режима использования территории объекта культурного наследия (памятника истории и культуры) регионального (республиканского) значения «Братская могила коммунистов А.И. Орлова, И.А. Артемьева и М.Т. Виноградова, убитых кулаками в 1921 г. На могиле установлен обелиск», расположенного по адресу: Чувашская Республика, Мариинско-Посадский район, с. Бичурино».

Зоны охраны объекта культурного наследия «Братская могила коммунистов А.И. Орлова, И.А. Артемьева и М.Т. Виноградова, убитых кулаками в 1921 г. На могиле установлен обелиск» ранее не были утверждены.

Анализ действующей градостроительной документации

Объект культурного наследия регионального значения «Братская могила коммунистов А.И.Орлова, И.А.Артемьева и М.Т.Виноградова, убитых кулаками в 1921 г. На могиле установлен обелиск» расположен в центральной части с. Бичурино в квартале, ограниченном улицами Подгорная, Советская, с юга озеленёнными массивами.

По условиям Правил землепользования и застройки Бичуринского сельского поселения Мариино-Посадского района, утвержденных Решением Собрании депутатов Бичуринского сельского поселения от 17 марта 2011 г. № С-76/2 «Об утверждении Правил землепользования и застройки Бичуринского

Изм.	Кол.уч.	Лист	№док.	Подп.	Дата	Взам. инв. №	Подп. и дата	Инв. № подл.	Лист
ЧР-211-ПЗО-23-ИКИ									

сельского поселения Мариинско-Посадского района Чувашской Республики» (с изменениями и дополнениями, действующими на момент разработки проекта), рассматриваемый объект культурного наследия находится в зоне: **ООТ-4 «Зона земель историко-культурного назначения».**

Зоны, расположенные на исследуемой территории:

ООТ – 4. Зона земель историко-культурного назначения

Зона земель историко-культурного назначения ООТ – 4 выделена в целях сохранения объектов культурного наследия (памятников истории и культуры). Правовой режим этих земель регулируется земельным законодательством Российской Федерации, законом Российской Федерации «Об объектах культурного наследия (памятниках истории и культуры) народов Российской Федерации». Ограничения по условиям охраны объектов культурного наследия изложены в статье 49 настоящих Правил.

В составе зоны ООТ – 4 расположены:

- существующий:

– памятник истории и культуры республиканского значения «Братская могила коммунистов А.И.Орлова, И.А.Артемяева и М.Т.Виноградова, убитых кулаками». 1921 г.;

- планируемые:

- мемориальный музейный комплекс;
- природно-пейзажный парк;
- этнографический комплекс.

Описание ограничений по условиям охраны земель историко-культурного назначения

1. Использование земельных участков и иных объектов недвижимости, которые не являются памятниками истории и культуры и расположены в пределах зон земель историко-культурного назначения, обозначенных на карте градостроительного зонирования настоящих Правил, определяется:

Изм. № подл.	Подп. и дата	Взам. инв. №							ЧР-211-ПЗО-23-ИКИ	Лист
										19
			Изм.	Кол.уч.	Лист	№док.	Подп.	Дата		

а) градостроительными регламентами, определенными статьей 48 настоящих Правил применительно к соответствующим территориальным зонам, обозначенным на картах градостроительного зонирования настоящих Правил с учетом ограничений, определенных настоящей статьей;

б) ограничениями, установленными в соответствии с пунктом 4 статьи 3 настоящих Правил, проектом зон охраны памятников истории и культуры, а до утверждения указанного проекта – нормативными правовыми документами об использовании земельных участков и иных объектов недвижимости, расположенных в границах зон земель историко-культурного назначения, отображенных на карте градостроительного зонирования настоящих Правил.

2. До утверждения в установленном порядке проекта зон охраны памятников истории и культуры Бичуринского сельского поселения ограничения использования земельных участков и иных объектов недвижимости, которые не являются памятниками истории и культуры и расположены в границах зон земель историко-культурного назначения, отображенных на карте градостроительного зонирования настоящих Правил, определяются решением Главы местной администрации «Об установлении границ исторических территорий Бичуринского сельского поселения», которое применяется в части, не противоречащей федеральным законам.

Вывод

Согласно анализу градостроительной документации, распространяющейся на исследуемую территорию, и непосредственно на объект культурного наследия «Братская могила коммунистов А.И. Орлова, И.А. Артемьева и М.Т. Виноградова, убитых кулаками в 1921 г. На могиле установлен обелиск», установлено, что содержащиеся в них условия не полностью отвечают приоритету сохранения объектов культурного наследия в части предельных параметров строительства и реконструкции объектов капитального строительства, организации элементов благоустройства территории, сохранения планировочной структуры территории, в связи с чем при

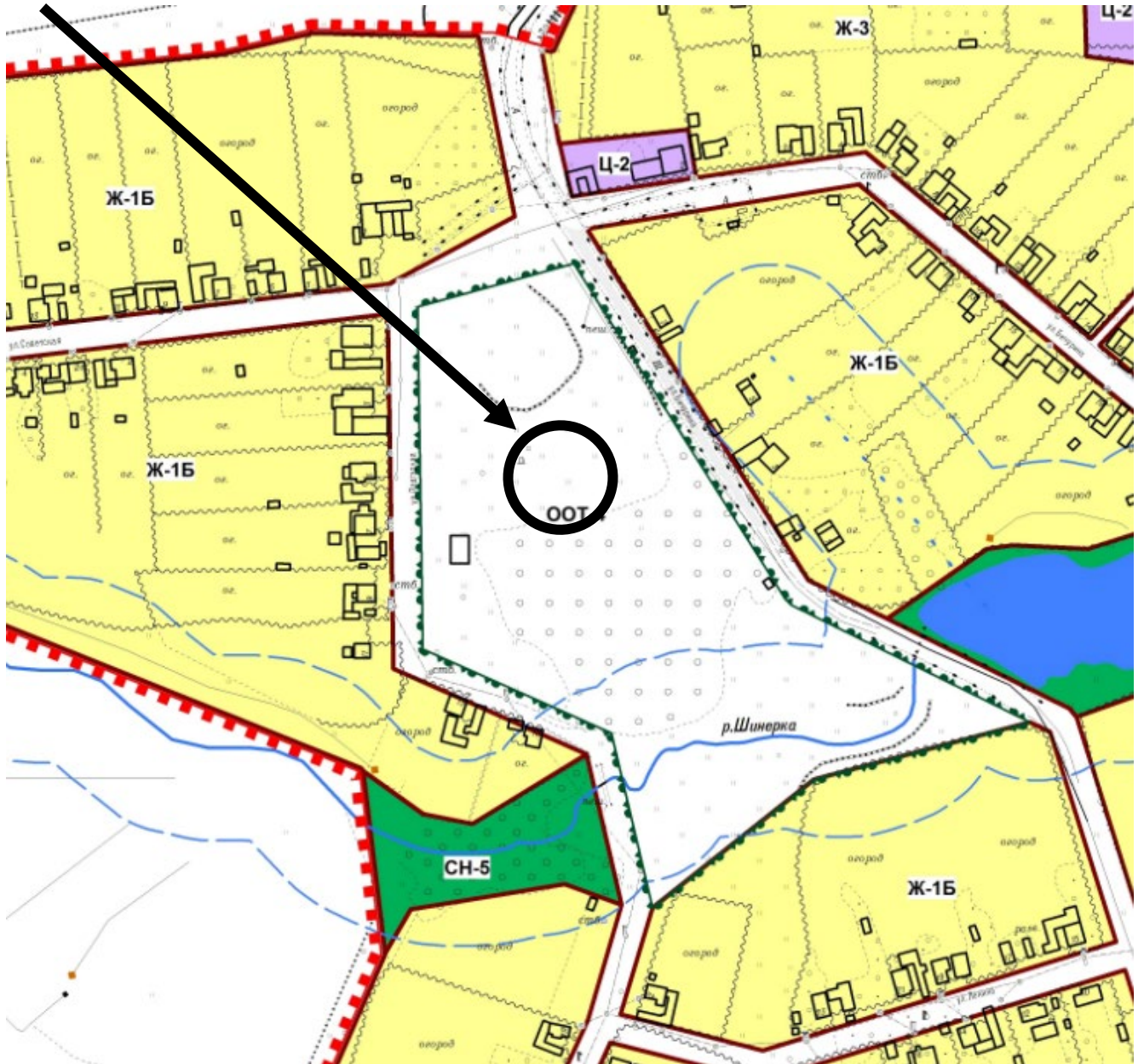
Изм.	Кол.уч.	Лист	№док.	Подп.	Дата	Взам. инв. №	Подп. и дата	Инва. № подл.	Лист
ЧР-211-ПЗО-23-ИКИ									

проектировании зон охраны указанного объекта культурного наследия, действующие в границах территориальных зон градостроительные регламенты подлежат адаптации с учетом требований Постановления Правительства РФ от 12.09.2015 N 972 "Об утверждении Положения о зонах охраны объектов культурного наследия (памятников истории и культуры) народов Российской Федерации.

Инв. № подл.	Подп. и дата	Взам. инв. №						Лист
Изм.	Кол.уч.	Лист	№док.	Подп.	Дата	ЧР-211-ПЗО-23-ИКИ		21

2.2 Графическая часть

Рассматриваемый объект культурного наследия:



Выкопировка из Правил землепользования и застройки Бичуринского сельского поселения Маришно-Посадского района Чувашской республики. Карта градостроительного зонирования с. Бичурино

Инов. № подл.	Подп. и дата	Взам. инв. №

Изм.	Кол.уч.	Лист	№док.	Подп.	Дата

ЧР-211-ПЗО-23-ИКИ



Лист


22

Условные обозначения

Зоны


Жилые

-  Ж-1Б Зона застройки индивидуальными жилыми домами с содержанием домашнего скота и птицы
-  Ж-4 Зона застройки малоэтажными жилыми домами

-  Ж-1В Зона образовательных учреждений


-  Ж-7 Зона развития жилой застройки


Общественно - деловые

-  Ц-2 Зона делового, общественного и коммерческого назначения сельского поселения


-  ЦС-3 Зона спортивных сооружений


Производственные, инженерной и транспортной инфраструктур


-  ПК-5 Зона размещения коммунальных объектов

-  ПК-6 Зона водопроводных сооружений


Сельскохозяйственного использования

-  СХ-1 Зона сельскохозяйственных угодий


-  СХ-4 Зона размещения объектов сельскохозяйственного назначения IV класса

-  СХ-5 Зона размещения объектов сельскохозяйственного назначения V класса


Рекреационного назначения


-  Р-3 Зона скверов, бульваров

Особо охраняемых территорий


-  ООТ-4 Зона земель историко-культурного назначения


Специального назначения

-  СН-3 Зона размещения площадок для твердых бытовых отходов

-  СН-5 Зона зеленых насаждений специального назначения

Границы

-  населенного пункта

-  водоохранных зон рек и ручьев

-  санитарно-защитных зон

-  территорий общего пользования

Линейные сооружения

-  линии электропередачи

-  автомобильные дороги IV категории

Изм.	Кол.уч.	Лист	№док.
Подп. и дата	Взам. инв. №	Инв. № подл.	

3. Выводы по результатам комплексных исследований

Для объекта культурного наследия определен следующий состав зон охраны:

- охранная зона объекта культурного наследия ОЗ.

Охранная зона объекта культурного наследия ОЗ – территория, которая назначается на основании исследования исторического окружения объекта культурного наследия, и ландшафтно-визуального анализа, исходя из бассейна видимости Объекта. Зона имеет внутренний контур. Данная зона назначается на территорию сквера вокруг Объекта. Границы данной зоны обусловлены зоной наилучшей видимости Объекта, а также планировочной структурой прилегающей территории, наличием огражденных участков и пешеходных дорожек. В границах данной зоны установлен запрет строительства объектов капитального строительства, использования наружной рекламы, а также возведения сплошных ограждений.

Инв. № подл.	Подп. и дата	Взам. инв. №							Лист	
								ЧР-211-ПЗО-23-ИКИ		24
			Изм.	Кол.уч.	Лист	№док.	Подп.			

Список литературы и использованных источников

1. История и культура Чувашской АССР : сб. ст. : [в 4 вып.] / НИИ яз., лит., истории и экономики при Совете Министров Чуваш. АССР. – Чебоксары, 1971
2. Исследования по истории Чувашии и чувашского народа : сб. ст. / Чуваш. гос. ин-т гуманитар. наук. - Чебоксары : ЧГИГН, 1997
3. История народов Поволжья и Приуралья: исследовательские традиции и новации : сб. науч. ст. / А. Кавиев [и др.] ; [редкол. : Ю. П. Смирнов и др.], Казан. гос. технол. ун-т, Казан. гос. ун-т им. В. И. Ульянова-Ленина, Чуваш. гос. ун-т им. И. Н. Ульянова. – Казань : КГТУ, 2006
4. История Чувашской Республики. 1775–1990 : библиогр. указ. / Чуваш. гос. ин-т гуманитар. наук. - [Б. м.], 1996.
5. Михайлов В. М. Сельскохозяйственная реформа в Чувашской АССР во второй половине 20-х — 30-е годы // Аграрный сектор экономики Чувашии в XX веке. — Чебоксары: ЧГИГН, 1997
6. Очерки истории сельского хозяйства и крестьянства Чувашии. — Чебоксары: Чуваш. кн. изд-во, 1989
7. Павлов Г. Н. Чувашская народная архитектура. М. - Горький, 1962

Инв. № подл.	Подп. и дата	Взам. инв. №							Лист
			ЧР-211-ПЗО-23-ИКИ						
Изм.	Кол.уч.	Лист	№док.	Подп.	Дата				25

ПРИЛОЖЕНИЕ

Инв. № подл.	Подп. и дата	Взам. инв. №

Изм.	Кол.уч.	Лист	№док.	Подп.	Дата

ЧР-211-ПЗО-23-ИКИ

Лист

26



Рис. 1. Карта Стрельбицкого. Специальная Карта Европейской России. 1871 г. с указанием местоположения объекта культурного наследия

Инв. № подл.	Подп. и дата	Взам. инв. №					Лист 27	
			Изм.	Кол.уч.	Лист	№док.		Подп.

ЧР-211-ПЗО-23-ИКИ

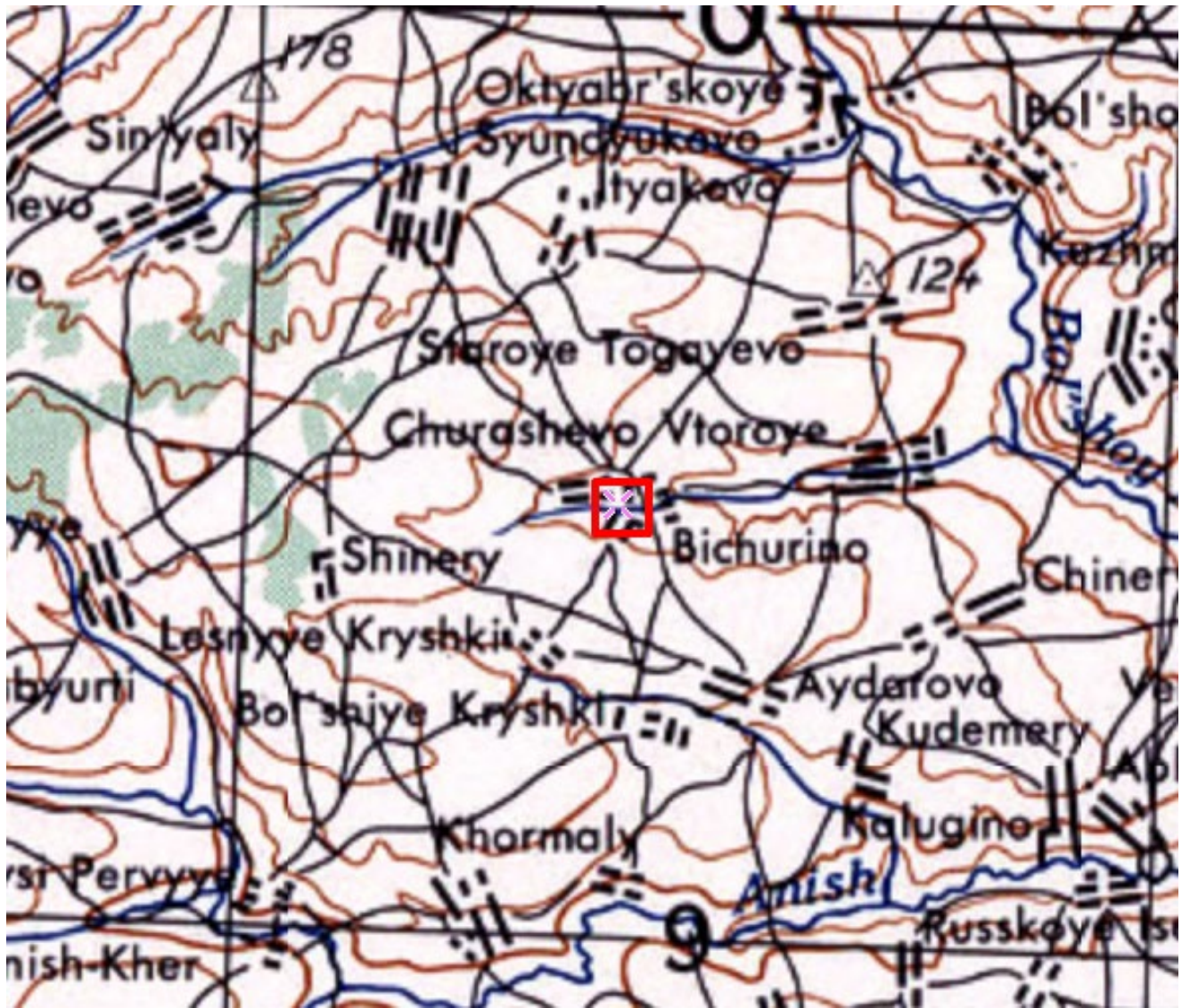


Рис. 2. Американская карта России и СССР 50-х годов. 1942-1950 гг. с указанием местоположения объекта культурного наследия

Инив. № подл.	Подп. и дата					Взам. инв. №
Изм.	Кол.уч.	Лист	№док.	Подп.	Дата	
ЧР-211-ПЗО-23-ИКИ						Лист
						28

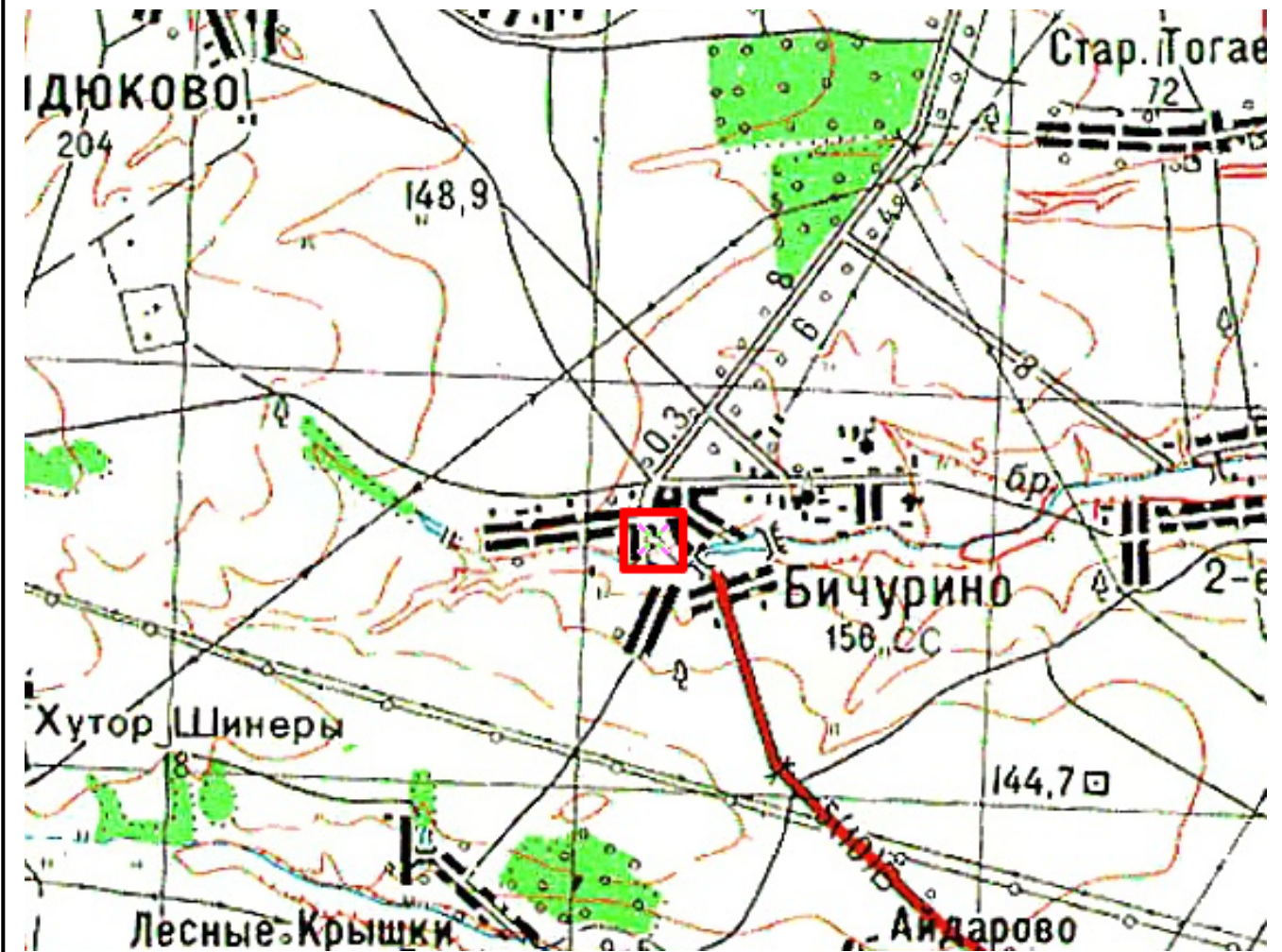


Рис. 3. Советские карты N-38 - Пенза, Саранск. 1970-1990 гг. с указанием местоположения объекта культурного наследия

Изм.	Кол.уч.	Лист	№док.	Подп.	Дата	Взам. инв. №	Подп. и дата	Инв. № подл.	Лист
ЧР-211-ПЗО-23-ИКИ									