

КАРТА-ПЛАН ТЕРРИТОРИИ

Пояснительная записка

1. Сведения о территории выполнения комплексных кадастровых работ: 21:10:160206, 21:10:160206

(наименование субъекта Российской Федерации, муниципального образования, населенного пункта, уникальные учетные номера кадастровых кварталов, иные сведения, позволяющие определить местоположение территории, на которой выполняются комплексные кадастровые работы, например, наименование садоводческого или огороднического некоммерческого товарищества, гаражного кооператива, элемента планировочной структуры)

2. Основания выполнения комплексных кадастровых работ:

Наименование, дата и номер документа, на основании которого выполняются комплексные кадастровые работы: Муниципальный контракт, "13" августа 2024 г. , 134

3. Дата подготовки карты-плана территории: "06" октября 2024 г.

4. Сведения о заказчике(ах) комплексных кадастровых работ:

В отношении юридического лица, органа местного самоуправления муниципального района, муниципального округа или городского округа либо уполномоченного исполнительного органа государственной власти субъекта Российской Федерации:

полное или сокращенное (в случае, если имеется) наименование: АДМИНИСТРАЦИЯ ИБРЕСИНСКОГО МУНИЦИПАЛЬНОГО ОКРУГА

основной государственный регистрационный номер: 1222100008899

идентификационный номер налогоплательщика: 2100002439

В отношении физического лица или представителя физических или юридических лиц:

фамилия, имя, отчество (последнее - при наличии): -

страховой номер индивидуального лицевого счета в системе обязательного пенсионного страхования Российской Федерации (СНИЛС): -

Наименование и реквизиты документа, подтверждающие полномочия представителя заказчика(ов) комплексных кадастровых работ: -

Адрес электронной почты (для направления уведомления о результатах внесения сведений в Единый государственный реестр недвижимости): -

5. Сведения об исполнителе комплексных кадастровых работ:

Полное или сокращенное (в случае, если имеется) наименование и адрес юридического лица, с которым заключен государственный или муниципальный контракт либо договор подряда на выполнение комплексных кадастровых работ: ООО "ПРОКАДАСТР", Перевалово

Фамилия, имя, отчество кадастрового инженера (последнее - при наличии): Жилина Нина Юрьевна и основной государственный регистрационный номер кадастрового инженера индивидуального предпринимателя (ОГРНИП): -

Страховой номер индивидуального лицевого счета в системе обязательного пенсионного страхования Российской Федерации (СНИЛС) кадастрового инженера: 133-234-613 19

Уникальный реестровый номер кадастрового инженера в реестре саморегулируемой организации кадастровых инженеров и дата внесения сведений о физическом лице в такой реестр: 0812, 2016-04-11

Полное или (в случае, если имеется) сокращенное наименование саморегулируемой организации кадастровых инженеров, членом которой является кадастровый инженер: Ассоциация СРО "МСКИ"

Контактный телефон: +79827836909

Почтовый адрес и адрес электронной почты, по которым осуществляется связь с кадастровым инженером: р-н Тюменский, с Перевалово, ул Заречная, дом 78 armonina@mail.ru

6. Перечень документов, использованных при подготовке карты-плана территории

| № п/п | Реквизиты документа | | | | |
|----------|-----------------------------|------------|-------------------------|--|---------------|
| | Вид | Дата | Номер | Наименование | Иные сведения |
| 1 | 2 | 3 | 4 | 5 | 6 |
| 1 | Кадастровый план территории | 26.08.2024 | КУВИ-001/2024-215074951 | Кадастровый план территории кадастрового квартала 21:10:160206 | - |

7. Пояснения к карте-плану территории

-

Сведения о пунктах геодезической сети и средствах измерений

1. Сведения о пунктах геодезической сети:

| № п/п | Вид геодезической сети | Название пункта геодезической сети и тип знака | Система координат пункта геодезической сети | Координаты пункта, м | | Дата обследования - | | |
|-------|------------------------|--|---|----------------------|---|------------------------|---------------|---------------------|
| | | | | | | Сведения о состоянии | | |
| | | | | Х | У | наружного знака пункта | центра пункта | марки центра пункта |
| 1 | 2 | 3 | 4 | 5 | 6 | 7 | 8 | 9 |
| 1 | - | - | - | - | - | - | - | - |

2. Сведения об использованных средствах измерений

| № п/п | Наименование и обозначение типа средства измерений - прибора (инструмента, аппаратуры) | Заводской или серийный номер средства измерений | Реквизиты свидетельства о поверке прибора (инструмента, аппаратуры) и (или) срок действия поверки |
|-------|--|---|---|
| 1 | 2 | 3 | 4 |
| 1 | Аппаратура геодезическая спутниковая GALAXY G1 Plus | SG11BB148019243EDA | С-ГСХ/04-10-2022/190580215 |

Сведения об уточняемых земельных участках

1. Сведения о характерных точках границы уточняемого земельного участка с кадастровым номером 21:10:160206:9 :

| Система координат МСК-21, зона 1 | | | | | Зона №1 | | |
|--------------------------------------|--|---|--|------------|-----------------------------|--|----------------------------|
| Обозначение характерных точек границ | Координаты, м | | | | Метод определения координат | Формулы, примененные для расчета средней квадратической погрешности определения координат характерных точек границ (Mt), с подставленными в такие формулы значениями и итоговые (вычисленные) значения Mt, м | Описание закрепления точки |
| | содержатся в Едином государственном реестре недвижимости | | определены в результате выполнения комплексных кадастровых работ | | | | |
| | X | Y | X | Y | | | |
| 1 | 2 | 3 | 4 | 5 | 6 | 7 | 8 |
| | | | | | | - | |
| н441У | - | - | 316302.10 | 1218111.22 | - | - | - |
| н442У | - | - | 316303.78 | 1218113.99 | - | - | - |
| н443У | - | - | 316298.70 | 1218117.27 | - | - | - |
| н444У | - | - | 316297.05 | 1218114.47 | - | - | - |
| н441У | - | - | 316302.10 | 1218111.22 | - | - | - |

2. Сведения о частях границ уточняемого земельного участка с кадастровым номером 21:10:160206:9 :

| Обозначение части границ | | Горизонтальное проложение (S), м | Описание прохождения части границ | Сведения о согласовании местоположения границ (согласовано/спорное) |
|--------------------------|-------|----------------------------------|-----------------------------------|---|
| от т. | до т. | | | |
| 1 | 2 | 3 | 4 | 5 |
| н441У | н442У | 3.24 | - | - |
| н442У | н443У | 6.05 | - | - |
| н443У | н444У | 3.25 | - | - |
| н444У | н441У | 6.01 | - | - |

3. Сведения о характеристиках уточняемого земельного участка с кадастровым номером 21:10:160206:9 :

| № п/п | Наименование характеристики земельного участка | Значение характеристики |
|-------|---|--|
| 1 | 2 | 3 |
| 1. | Адрес земельного участка | - |
| 1.1. | Сведения о местоположении земельного участка (при отсутствии адреса) в структурированном в соответствии с федеральной информационной адресной системой виде | Российская Федерация, Чувашская Республика (Чувашия), район Ибресинский, поселок городского типа Ибреси, улица Маресьева, дом 21 |
| 1.2. | Дополнительные сведения о местоположении земельного участка | - |
| 2. | Площадь земельного участка ± величина погрешности определения (вычисления) площади (P ± ΔP), м2 | 20 ± 2 |
| 3. | Формула, примененная для вычисления предельной погрешности определения площади земельного участка, с подставленными значениями и итоговые (вычисленные) значения (ΔP), м2 | $\Delta P = 3.5 * Mt * \sqrt{P} = 3.5 * 0,1 * \sqrt{20} = 2$ |
| 4. | Площадь земельного участка согласно сведениям Единого государственного реестра недвижимости (Pкад), м2 | 20 |

3. Сведения о характеристиках уточняемого земельного участка с кадастровым номером 21:10:160206:9 :

| № п/п | Наименование характеристики земельного участка | Значение характеристики |
|--------------|--|--------------------------------|
| 1 | 2 | 3 |
| 5. | Оценка расхождения Р и Ркад (Р - Ркад), м2 | - |
| 6. | Предельные минимальный и максимальный размеры земельного участка (Рмин и Рмакс), м2 | - - |
| 7. | Вид (виды) разрешенного использования | - |
| 7.1. | Дополнительные сведения об использовании земельного участка | - |
| 8. | Кадастровый или иной государственный учетный номер (инвентарный) здания, сооружения, объекта незавершенного строительства, расположенного на земельном участке | 21:10:000000:3780 |
| 9. | Сведения о земельных участках (землях общего пользования, территории общего пользования), посредством которых обеспечивается доступ | Земли общего пользования |
| 10. | Иные сведения | - |

4. Пояснения к сведениям об уточняемом земельном участке с кадастровым номером 21:10:160206:9 :

| | |
|----|---|
| 1. | - |
| | |

Сведения об уточняемых земельных участках

1. Сведения о характерных точках границы уточняемого земельного участка с кадастровым номером 21:10:160206:13 :

| Система координат МСК-21, зона 1 | | | | | Зона №1 | | |
|--------------------------------------|--|---|--|------------|-----------------------------|--|----------------------------|
| Обозначение характерных точек границ | Координаты, м | | | | Метод определения координат | Формулы, примененные для расчета средней квадратической погрешности определения координат характерных точек границ (M _t), с подставленными в такие формулы значениями и итоговые (вычисленные) значения M _t , м | Описание закрепления точки |
| | содержатся в Едином государственном реестре недвижимости | | определены в результате выполнения комплексных кадастровых работ | | | | |
| | X | Y | X | Y | | | |
| 1 | 2 | 3 | 4 | 5 | 6 | 7 | 8 |
| | | | | | | - | |
| н445У | - | - | 316110.76 | 1217867.08 | - | - | - |
| н446У | - | - | 316128.65 | 1217851.99 | - | - | - |
| н447У | - | - | 316155.95 | 1217880.84 | - | - | - |
| н448У | - | - | 316159.12 | 1217884.28 | - | - | - |
| н449У | - | - | 316139.04 | 1217901.74 | - | - | - |
| н450У | - | - | 316136.42 | 1217898.53 | - | - | - |
| н445У | - | - | 316110.76 | 1217867.08 | - | - | - |

2. Сведения о частях границ уточняемого земельного участка с кадастровым номером 21:10:160206:13 :

| Обозначение части границ | | Горизонтальное проложение (S), м | Описание прохождения части границ | Сведения о согласовании местоположения границ (согласовано/спорное) |
|--------------------------|-------|----------------------------------|-----------------------------------|---|
| от т. | до т. | | | |
| 1 | 2 | 3 | 4 | 5 |
| н445У | н446У | 23.40 | - | - |
| н446У | н447У | 39.72 | - | - |
| н447У | н448У | 4.68 | - | - |
| н448У | н449У | 26.61 | - | - |
| н449У | н450У | 4.14 | - | - |
| н450У | н445У | 40.59 | - | - |

3. Сведения о характеристиках уточняемого земельного участка с кадастровым номером 21:10:160206:13 :

| № п/п | Наименование характеристики земельного участка | Значение характеристики |
|-------|---|---|
| 1 | 2 | 3 |
| 1. | Адрес земельного участка | - |
| 1.1. | Сведения о местоположении земельного участка (при отсутствии адреса) в структурированном в соответствии с федеральной информационной адресной системой виде | Российская Федерация, Чувашская Республика (Чувашия), район Ибресинский, поселок городского типа Ибреси, улица Ленина, дом 60 |
| 1.2. | Дополнительные сведения о местоположении земельного участка | - |
| 2. | Площадь земельного участка ± величина погрешности определения (вычисления) площади (P ± ΔP), м ² | 1115 ± 12 |

| 3. Сведения о характеристиках уточняемого земельного участка с кадастровым номером 21:10:160206:13 : | | |
|---|---|---|
| № п/п | Наименование характеристики земельного участка | Значение характеристики |
| 1 | 2 | 3 |
| 3. | Формула, примененная для вычисления предельной погрешности определения площади земельного участка, с подставленными значениями и итоговые (вычисленные) значения (ΔP), м ² | $\Delta P=3.5*Mt*\sqrt{P}=3.5*0,1*\sqrt{1115}=12$ |
| 4. | Площадь земельного участка согласно сведениям Единого государственного реестра недвижимости (Ркад), м ² | 1200 |
| 5. | Оценка расхождения Р и Ркад (Р - Ркад), м ² | 85 |
| 6. | Предельные минимальный и максимальный размеры земельного участка (Рмин и Рмакс), м ² | - - |
| 7. | Вид (виды) разрешенного использования | - |
| 7.1. | Дополнительные сведения об использовании земельного участка | - |
| 8. | Кадастровый или иной государственный учетный номер (инвентарный) здания, сооружения, объекта незавершенного строительства, расположенного на земельном участке | 21:10:000000:4283 |
| 9. | Сведения о земельных участках (землях общего пользования, территории общего пользования), посредством которых обеспечивается доступ | Земли общего пользования |
| 10. | Иные сведения | - |
| 4. Пояснения к сведениям об уточняемом земельном участке с кадастровым номером 21:10:160206:13 : | | |
| 1. | - | |

Сведения об уточняемых земельных участках

1. Сведения о характерных точках границы уточняемого земельного участка с кадастровым номером 21:10:160206:15 :

| Система координат МСК-21, зона 1 | | | | | Зона № 1 | | |
|--------------------------------------|--|---|--|------------|-----------------------------|--|----------------------------|
| Обозначение характерных точек границ | Координаты, м | | | | Метод определения координат | Формулы, примененные для расчета средней квадратической погрешности определения координат характерных точек границ (Mt), с подставленными в такие формулы значениями и итоговые (вычисленные) значения Mt, м | Описание закрепления точки |
| | содержатся в Едином государственном реестре недвижимости | | определены в результате выполнения комплексных кадастровых работ | | | | |
| | X | Y | X | Y | | | |
| 1 | 2 | 3 | 4 | 5 | 6 | 7 | 8 |
| | | | | | | - | |
| н451У | - | - | 316115.76 | 1217917.63 | - | - | - |
| 26 | - | - | 316095.67 | 1217936.35 | - | - | - |
| 25 | - | - | 316068.68 | 1217903.54 | - | - | - |
| н452У | - | - | 316089.87 | 1217887.25 | - | - | - |
| н451У | - | - | 316115.76 | 1217917.63 | - | - | - |

2. Сведения о частях границ уточняемого земельного участка с кадастровым номером 21:10:160206:15 :

| Обозначение части границ | | Горизонтальное проложение (S), м | Описание прохождения части границ | Сведения о согласовании местоположения границ (согласовано/спорное) |
|--------------------------|-------|----------------------------------|-----------------------------------|---|
| от т. | до т. | | | |
| 1 | 2 | 3 | 4 | 5 |
| н451У | 26 | 27.46 | - | - |
| 26 | 25 | 42.48 | - | - |
| 25 | н452У | 26.73 | - | - |
| н452У | н451У | 39.92 | - | - |

3. Сведения о характеристиках уточняемого земельного участка с кадастровым номером 21:10:160206:15 :

| № п/п | Наименование характеристики земельного участка | Значение характеристики |
|-------|---|---|
| 1 | 2 | 3 |
| 1. | Адрес земельного участка | - |
| 1.1. | Сведения о местоположении земельного участка (при отсутствии адреса) в структурированном в соответствии с федеральной информационной адресной системой виде | Российская Федерация, Чувашская Республика (Чувашия), район Ибресинский, поселок городского типа Ибреси, улица Ленина, дом 56 |
| 1.2. | Дополнительные сведения о местоположении земельного участка | - |
| 2. | Площадь земельного участка ± величина погрешности определения (вычисления) площади (P ± ΔP), м2 | 1115 ± 12 |
| 3. | Формула, примененная для вычисления предельной погрешности определения площади земельного участка, с подставленными значениями и итоговые (вычисленные) значения (ΔP), м2 | $\Delta P = 3.5 * M_t * \sqrt{P} = 3.5 * 0,1 * \sqrt{1115} = 12$ |
| 4. | Площадь земельного участка согласно сведениям Единого государственного реестра недвижимости (P _{кад}), м2 | 1200 |

3. Сведения о характеристиках уточняемого земельного участка с кадастровым номером 21:10:160206:15 :

| № п/п | Наименование характеристики земельного участка | Значение характеристики |
|--------------|--|--------------------------------|
| 1 | 2 | 3 |
| 5. | Оценка расхождения Р и Ркад (Р - Ркад), м2 | 85 |
| 6. | Предельные минимальный и максимальный размеры земельного участка (Рмин и Рмакс), м2 | - - |
| 7. | Вид (виды) разрешенного использования | - |
| 7.1. | Дополнительные сведения об использовании земельного участка | - |
| 8. | Кадастровый или иной государственный учетный номер (инвентарный) здания, сооружения, объекта незавершенного строительства, расположенного на земельном участке | 21:10:000000:4300 |
| 9. | Сведения о земельных участках (землях общего пользования, территории общего пользования), посредством которых обеспечивается доступ | Земли общего пользования |
| 10. | Иные сведения | - |

4. Пояснения к сведениям об уточняемом земельном участке с кадастровым номером 21:10:160206:15 :

| | |
|----|---|
| 1. | - |
| | |

Сведения об уточняемых земельных участках

1. Сведения о характерных точках границы уточняемого земельного участка с кадастровым номером 21:10:160206:17 :

| Система координат МСК-21, зона 1 | | | | | Зона № 1 | | |
|--------------------------------------|--|---|--|------------|-----------------------------|--|----------------------------|
| Обозначение характерных точек границ | Координаты, м | | | | Метод определения координат | Формулы, примененные для расчета средней квадратической погрешности определения координат характерных точек границ (M _t), с подставленными в такие формулы значениями и итоговые (вычисленные) значения M _t , м | Описание закрепления точки |
| | содержатся в Едином государственном реестре недвижимости | | определены в результате выполнения комплексных кадастровых работ | | | | |
| | X | Y | X | Y | | | |
| 1 | 2 | 3 | 4 | 5 | 6 | 7 | 8 |
| | | | | | | - | |
| 24 | - | - | 316047.16 | 1217922.45 | - | - | - |
| н453У | - | - | 316077.70 | 1217956.95 | - | - | - |
| н454У | - | - | 316057.59 | 1217975.13 | - | - | - |
| н455У | - | - | 316046.16 | 1217961.61 | - | - | - |
| н456У | - | - | 316027.12 | 1217939.07 | - | - | - |
| 24 | - | - | 316047.16 | 1217922.45 | - | - | - |

2. Сведения о частях границ уточняемого земельного участка с кадастровым номером 21:10:160206:17 :

| Обозначение части границ | | Горизонтальное проложение (S), м | Описание прохождения части границ | Сведения о согласовании местоположения границ (согласовано/спорное) |
|--------------------------|-------|----------------------------------|-----------------------------------|---|
| от т. | до т. | | | |
| 1 | 2 | 3 | 4 | 5 |
| 24 | н453У | 46.08 | - | - |
| н453У | н454У | 27.11 | - | - |
| н454У | н455У | 17.70 | - | - |
| н455У | н456У | 29.51 | - | - |
| н456У | 24 | 26.04 | - | - |

3. Сведения о характеристиках уточняемого земельного участка с кадастровым номером 21:10:160206:17 :

| № п/п | Наименование характеристики земельного участка | Значение характеристики |
|-------|---|---|
| 1 | 2 | 3 |
| 1. | Адрес земельного участка | - |
| 1.1. | Сведения о местоположении земельного участка (при отсутствии адреса) в структурированном в соответствии с федеральной информационной адресной системой виде | Российская Федерация, Чувашская Республика (Чувашия), район Ибресинский, поселок городского типа Ибреси, улица Ленина, дом 52 |
| 1.2. | Дополнительные сведения о местоположении земельного участка | - |
| 2. | Площадь земельного участка ± величина погрешности определения (вычисления) площади (P ± ΔP), м ² | 1239 ± 12 |

| 3. Сведения о характеристиках уточняемого земельного участка с кадастровым номером 21:10:160206:17 : | | |
|---|---|---|
| № п/п | Наименование характеристики земельного участка | Значение характеристики |
| 1 | 2 | 3 |
| 3. | Формула, примененная для вычисления предельной погрешности определения площади земельного участка, с подставленными значениями и итоговые (вычисленные) значения (ΔP), м ² | $\Delta P=3.5*Mt*\sqrt{P}=3.5*0,1*\sqrt{1239}=12$ |
| 4. | Площадь земельного участка согласно сведениям Единого государственного реестра недвижимости (Ркад), м ² | 1200 |
| 5. | Оценка расхождения Р и Ркад (Р - Ркад), м ² | 39 |
| 6. | Предельные минимальный и максимальный размеры земельного участка (Рмин и Рмакс), м ² | - - |
| 7. | Вид (виды) разрешенного использования | - |
| 7.1. | Дополнительные сведения об использовании земельного участка | - |
| 8. | Кадастровый или иной государственный учетный номер (инвентарный) здания, сооружения, объекта незавершенного строительства, расположенного на земельном участке | 21:10:000000:4337 |
| 9. | Сведения о земельных участках (землях общего пользования, территории общего пользования), посредством которых обеспечивается доступ | Земли общего пользования |
| 10. | Иные сведения | - |
| 4. Пояснения к сведениям об уточняемом земельном участке с кадастровым номером 21:10:160206:17 : | | |
| 1. | - | |

Сведения об уточняемых земельных участках

1. Сведения о характерных точках границы уточняемого земельного участка с кадастровым номером 21:10:160206:19 :

| Система координат МСК-21, зона 1 | | | | | Зона №1 | | |
|--------------------------------------|--|---|--|------------|-----------------------------|--|----------------------------|
| Обозначение характерных точек границ | Координаты, м | | | | Метод определения координат | Формулы, примененные для расчета средней квадратической погрешности определения координат характерных точек границ (M _t), с подставленными в такие формулы значениями и итоговые (вычисленные) значения M _t , м | Описание закрепления точки |
| | содержатся в Едином государственном реестре недвижимости | | определены в результате выполнения комплексных кадастровых работ | | | | |
| | X | Y | X | Y | | | |
| 1 | 2 | 3 | 4 | 5 | 6 | 7 | 8 |
| | | | | | | - | |
| н457У | - | - | 315982.49 | 1217975.43 | - | - | - |
| н458У | - | - | 315988.29 | 1217976.93 | - | - | - |
| н459У | - | - | 316015.53 | 1218006.87 | - | - | - |
| н460У | - | - | 315992.46 | 1218027.32 | - | - | - |
| н461У | - | - | 315964.72 | 1217993.78 | - | - | - |
| н462У | - | - | 315975.14 | 1217984.88 | - | - | - |
| н463У | - | - | 315973.40 | 1217982.67 | - | - | - |
| н457У | - | - | 315982.49 | 1217975.43 | - | - | - |

2. Сведения о частях границ уточняемого земельного участка с кадастровым номером 21:10:160206:19 :

| Обозначение части границ | | Горизонтальное проложение (S), м | Описание прохождения части границ | Сведения о согласовании местоположения границ (согласовано/спорное) |
|--------------------------|-------|----------------------------------|-----------------------------------|---|
| от т. | до т. | | | |
| 1 | 2 | 3 | 4 | 5 |
| н457У | н458У | 5.99 | - | - |
| н458У | н459У | 40.48 | - | - |
| н459У | н460У | 30.83 | - | - |
| н460У | н461У | 43.53 | - | - |
| н461У | н462У | 13.70 | - | - |
| н462У | н463У | 2.81 | - | - |
| н463У | н457У | 11.62 | - | - |

3. Сведения о характеристиках уточняемого земельного участка с кадастровым номером 21:10:160206:19 :

| № п/п | Наименование характеристики земельного участка | Значение характеристики |
|-------|---|---|
| 1 | 2 | 3 |
| 1. | Адрес земельного участка | - |
| 1.1. | Сведения о местоположении земельного участка (при отсутствии адреса) в структурированном в соответствии с федеральной информационной адресной системой виде | Российская Федерация, Чувашская Республика (Чувашия), район Ибресинский, поселок городского типа Ибреси, улица Ленина, дом 48 |
| 1.2. | Дополнительные сведения о местоположении земельного участка | - |

| 3. Сведения о характеристиках уточняемого земельного участка с кадастровым номером 21:10:160206:19 : | | |
|---|---|--|
| № п/п | Наименование характеристики земельного участка | Значение характеристики |
| 1 | 2 | 3 |
| 2. | Площадь земельного участка ± величина погрешности определения (вычисления) площади ($P \pm \Delta P$), м ² | 1319 ± 13 |
| 3. | Формула, примененная для вычисления предельной погрешности определения площади земельного участка, с подставленными значениями и итоговые (вычисленные) значения (ΔP), м ² | $\Delta P = 3.5 * M_t * \sqrt{P} = 3.5 * 0,1 * \sqrt{1319} = 13$ |
| 4. | Площадь земельного участка согласно сведениям Единого государственного реестра недвижимости ($R_{\text{кад}}$), м ² | 1200 |
| 5. | Оценка расхождения P и $R_{\text{кад}}$ ($P - R_{\text{кад}}$), м ² | 119 |
| 6. | Предельные минимальный и максимальный размеры земельного участка ($R_{\text{мин}}$ и $R_{\text{макс}}$), м ² | - - |
| 7. | Вид (виды) разрешенного использования | - |
| 7.1. | Дополнительные сведения об использовании земельного участка | - |
| 8. | Кадастровый или иной государственный учетный номер (инвентарный) здания, сооружения, объекта незавершенного строительства, расположенного на земельном участке | 21:10:000000:4312 |
| 9. | Сведения о земельных участках (землях общего пользования, территории общего пользования), посредством которых обеспечивается доступ | Земли общего пользования |
| 10. | Иные сведения | - |
| 4. Пояснения к сведениям об уточняемом земельном участке с кадастровым номером 21:10:160206:19 : | | |
| 1. | - | |

Сведения об уточняемых земельных участках

1. Сведения о характерных точках границы уточняемого земельного участка с кадастровым номером 21:10:160206:22 :

| Система координат МСК-21, зона 1 | | | | | Зона №1 | | |
|--------------------------------------|--|---|--|------------|-----------------------------|--|----------------------------|
| Обозначение характерных точек границ | Координаты, м | | | | Метод определения координат | Формулы, примененные для расчета средней квадратической погрешности определения координат характерных точек границ (Mt), с подставленными в такие формулы значениями и итоговые (вычисленные) значения Mt, м | Описание закрепления точки |
| | содержатся в Едином государственном реестре недвижимости | | определены в результате выполнения комплексных работ кадастровых работ | | | | |
| | X | Y | X | Y | | | |
| 1 | 2 | 3 | 4 | 5 | 6 | 7 | 8 |
| | | | | | | - | |
| н464У | - | - | 315944.60 | 1218062.63 | - | - | - |
| н465У | - | - | 315921.65 | 1218080.76 | - | - | - |
| н466У | - | - | 315919.10 | 1218077.47 | - | - | - |
| н467У | - | - | 315913.14 | 1218069.79 | - | - | - |
| н468У | - | - | 315896.21 | 1218049.20 | - | - | - |
| н469У | - | - | 315917.65 | 1218030.76 | - | - | - |
| н470У | - | - | 315930.15 | 1218045.99 | - | - | - |
| н464У | - | - | 315944.60 | 1218062.63 | - | - | - |

2. Сведения о частях границ уточняемого земельного участка с кадастровым номером 21:10:160206:22 :

| Обозначение части границ | | Горизонтальное проложение (S), м | Описание прохождения части границ | Сведения о согласовании местоположения границ (согласовано/спорное) |
|--------------------------|-------|----------------------------------|-----------------------------------|---|
| от т. | до т. | | | |
| 1 | 2 | 3 | 4 | 5 |
| н464У | н465У | 29.25 | - | - |
| н465У | н466У | 4.16 | - | - |
| н466У | н467У | 9.72 | - | - |
| н467У | н468У | 26.66 | - | - |
| н468У | н469У | 28.28 | - | - |
| н469У | н470У | 19.70 | - | - |
| н470У | н464У | 22.04 | - | - |

3. Сведения о характеристиках уточняемого земельного участка с кадастровым номером 21:10:160206:22 :

| № п/п | Наименование характеристики земельного участка | Значение характеристики |
|-------|---|---|
| 1 | 2 | 3 |
| 1. | Адрес земельного участка | - |
| 1.1. | Сведения о местоположении земельного участка (при отсутствии адреса) в структурированном в соответствии с федеральной информационной адресной системой виде | Российская Федерация, Чувашская Республика (Чувашия), район Ибресинский, поселок городского типа Ибреси, улица Ленина, дом 42 |
| 1.2. | Дополнительные сведения о местоположении земельного участка | - |

| 3. Сведения о характеристиках уточняемого земельного участка с кадастровым номером 21:10:160206:22 : | | |
|---|---|--|
| № п/п | Наименование характеристики земельного участка | Значение характеристики |
| 1 | 2 | 3 |
| 2. | Площадь земельного участка \pm величина погрешности определения (вычисления) площади ($P \pm \Delta P$), м ² | 1172 \pm 12 |
| 3. | Формула, примененная для вычисления предельной погрешности определения площади земельного участка, с подставленными значениями и итоговые (вычисленные) значения (ΔP), м ² | $\Delta P = 3.5 * M_t * \sqrt{P} = 3.5 * 0,1 * \sqrt{1172} = 12$ |
| 4. | Площадь земельного участка согласно сведениям Единого государственного реестра недвижимости ($P_{\text{кад}}$), м ² | 1200 |
| 5. | Оценка расхождения P и $P_{\text{кад}}$ ($P - P_{\text{кад}}$), м ² | 28 |
| 6. | Предельные минимальный и максимальный размеры земельного участка ($P_{\text{мин}}$ и $P_{\text{макс}}$), м ² | - - |
| 7. | Вид (виды) разрешенного использования | - |
| 7.1. | Дополнительные сведения об использовании земельного участка | - |
| 8. | Кадастровый или иной государственный учетный номер (инвентарный) здания, сооружения, объекта незавершенного строительства, расположенного на земельном участке | 21:10:000000:4296 |
| 9. | Сведения о земельных участках (землях общего пользования, территории общего пользования), посредством которых обеспечивается доступ | Земли общего пользования |
| 10. | Иные сведения | - |
| 4. Пояснения к сведениям об уточняемом земельном участке с кадастровым номером 21:10:160206:22 : | | |
| 1. | - | |

Сведения об уточняемых земельных участках

1. Сведения о характерных точках границы уточняемого земельного участка с кадастровым номером 21:10:160206:24 :

| Система координат МСК-21, зона 1 | | | | | Зона №1 | | |
|--------------------------------------|--|---|--|------------|-----------------------------|--|----------------------------|
| Обозначение характерных точек границ | Координаты, м | | | | Метод определения координат | Формулы, примененные для расчета средней квадратической погрешности определения координат характерных точек границ (Mt), с подставленными в такие формулы значениями и итоговые (вычисленные) значения Mt, м | Описание закрепления точки |
| | содержатся в Едином государственном реестре недвижимости | | определены в результате выполнения комплексных кадастровых работ | | | | |
| | X | Y | X | Y | | | |
| 1 | 2 | 3 | 4 | 5 | 6 | 7 | 8 |
| | | | | | | - | |
| н471У | - | - | 315903.00 | 1218101.51 | - | - | - |
| н472У | - | - | 315879.85 | 1218119.21 | - | - | - |
| н473У | - | - | 315877.51 | 1218116.81 | - | - | - |
| н474У | - | - | 315873.66 | 1218111.58 | - | - | - |
| н475У | - | - | 315852.67 | 1218087.21 | - | - | - |
| н476У | - | - | 315875.18 | 1218067.40 | - | - | - |
| н477У | - | - | 315899.95 | 1218097.79 | - | - | - |
| н471У | - | - | 315903.00 | 1218101.51 | - | - | - |

2. Сведения о частях границ уточняемого земельного участка с кадастровым номером 21:10:160206:24 :

| Обозначение части границ | | Горизонтальное проложение (S), м | Описание прохождения части границ | Сведения о согласовании местоположения границ (согласовано/спорное) |
|--------------------------|-------|----------------------------------|-----------------------------------|---|
| от т. | до т. | | | |
| 1 | 2 | 3 | 4 | 5 |
| н471У | н472У | 29.14 | - | - |
| н472У | н473У | 3.35 | - | - |
| н473У | н474У | 6.49 | - | - |
| н474У | н475У | 32.16 | - | - |
| н475У | н476У | 29.99 | - | - |
| н476У | н477У | 39.21 | - | - |
| н477У | н471У | 4.81 | - | - |

3. Сведения о характеристиках уточняемого земельного участка с кадастровым номером 21:10:160206:24 :

| № п/п | Наименование характеристики земельного участка | Значение характеристики |
|-------|---|---|
| 1 | 2 | 3 |
| 1. | Адрес земельного участка | - |
| 1.1. | Сведения о местоположении земельного участка (при отсутствии адреса) в структурированном в соответствии с федеральной информационной адресной системой виде | Российская Федерация, Чувашская Республика (Чувашия), район Ибресинский, поселок городского типа Ибреси, улица Ленина, дом 38 |
| 1.2. | Дополнительные сведения о местоположении земельного участка | - |

| 3. Сведения о характеристиках уточняемого земельного участка с кадастровым номером 21:10:160206:24 : | | |
|---|---|--|
| № п/п | Наименование характеристики земельного участка | Значение характеристики |
| 1 | 2 | 3 |
| 2. | Площадь земельного участка ± величина погрешности определения (вычисления) площади ($P \pm \Delta P$), м ² | 1267 ± 12 |
| 3. | Формула, примененная для вычисления предельной погрешности определения площади земельного участка, с подставленными значениями и итоговые (вычисленные) значения (ΔP), м ² | $\Delta P = 3.5 * M_t * \sqrt{P} = 3.5 * 0,1 * \sqrt{1267} = 12$ |
| 4. | Площадь земельного участка согласно сведениям Единого государственного реестра недвижимости (Ркад), м ² | 1200 |
| 5. | Оценка расхождения Р и Ркад ($P - P_{кад}$), м ² | 67 |
| 6. | Предельные минимальный и максимальный размеры земельного участка (Рмин и Рмакс), м ² | - - |
| 7. | Вид (виды) разрешенного использования | - |
| 7.1. | Дополнительные сведения об использовании земельного участка | - |
| 8. | Кадастровый или иной государственный учетный номер (инвентарный) здания, сооружения, объекта незавершенного строительства, расположенного на земельном участке | 21:10:160206:282 21:10:000000:4318 |
| 9. | Сведения о земельных участках (землях общего пользования, территории общего пользования), посредством которых обеспечивается доступ | Земли общего пользования |
| 10. | Иные сведения | - |
| 4. Пояснения к сведениям об уточняемом земельном участке с кадастровым номером 21:10:160206:24 : | | |
| 1. | - | |

Сведения об уточняемых земельных участках

1. Сведения о характерных точках границы уточняемого земельного участка с кадастровым номером 21:10:160206:25 :

Система координат МСК-21, зона 1

Зона №1

| Обозначение характерных точек границ | Координаты, м | | | | Метод определения координат | Формулы, примененные для расчета средней квадратической погрешности определения координат характерных точек границ (Mt), с подставленными в такие формулы значениями и итоговые (вычисленные) значения Mt, м | Описание закрепления точки |
|--------------------------------------|--|---|--|------------|-----------------------------|--|----------------------------|
| | содержатся в Едином государственном реестре недвижимости | | определены в результате выполнения комплексных кадастровых работ | | | | |
| | X | Y | X | Y | | | |
| 1 | 2 | 3 | 4 | 5 | 6 | 7 | 8 |
| | | | | | | - | |
| н478У | - | - | 316073.26 | 1217992.68 | - | - | - |
| н479У | - | - | 316093.60 | 1217974.90 | - | - | - |
| н480У | - | - | 316104.97 | 1217988.12 | - | - | - |
| н481У | - | - | 316098.46 | 1217993.62 | - | - | - |
| 6 | - | - | 316093.32 | 1217998.70 | - | - | - |
| 15 | - | - | 316089.45 | 1218001.74 | - | - | - |
| 14 | - | - | 316095.48 | 1218009.62 | - | - | - |
| 13 | - | - | 316087.07 | 1218016.08 | - | - | - |
| н482У | - | - | 316088.94 | 1218018.51 | - | - | - |
| н483У | - | - | 316080.97 | 1218024.61 | - | - | - |
| н484У | - | - | 316077.69 | 1218020.24 | - | - | - |
| н485У | - | - | 316066.80 | 1218029.54 | - | - | - |
| н486У | - | - | 316052.79 | 1218012.07 | - | - | - |
| н478У | - | - | 316073.26 | 1217992.68 | - | - | - |

2. Сведения о частях границ уточняемого земельного участка с кадастровым номером 21:10:160206:25 :

| Обозначение части границ | | Горизонтальное проложение (S), м | Описание прохождения части границ | Сведения о согласовании местоположения границ (согласовано/спорное) |
|--------------------------|-------|----------------------------------|-----------------------------------|---|
| от т. | до т. | | | |
| 1 | 2 | 3 | 4 | 5 |
| н478У | н479У | 27.02 | - | - |
| н479У | н480У | 17.44 | - | - |
| н480У | н481У | 8.52 | - | - |
| н481У | 6 | 7.23 | - | - |
| 6 | 15 | 4.92 | - | - |
| 15 | 14 | 9.92 | - | - |
| 14 | 13 | 10.60 | - | - |
| 13 | н482У | 3.07 | - | - |
| н482У | н483У | 10.04 | - | - |
| н483У | н484У | 5.46 | - | - |

| 2. Сведения о частях границ уточняемого земельного участка с кадастровым номером 21:10:160206:25 : | | | | |
|---|---|---|-----------------------------------|---|
| Обозначение части границ | | Горизонтальное проложение (S), м | Описание прохождения части границ | Сведения о согласовании местоположения границ (согласовано/спорное) |
| от т. | до т. | | | |
| 1 | 2 | 3 | 4 | 5 |
| н484У | н485У | 14.32 | - | - |
| н485У | н486У | 22.39 | - | - |
| н486У | н478У | 28.20 | - | - |
| 3. Сведения о характеристиках уточняемого земельного участка с кадастровым номером 21:10:160206:25 : | | | | |
| № п/п | Наименование характеристики земельного участка | Значение характеристики | | |
| 1 | 2 | 3 | | |
| 1. | Адрес земельного участка | - | | |
| 1.1. | Сведения о местоположении земельного участка (при отсутствии адреса) в структурированном в соответствии с федеральной информационной адресной системой виде | Российская Федерация, Чувашская Республика (Чувашия), район Ибресинский, поселок городского типа Ибреси, улица Новая, дом 1 | | |
| 1.2. | Дополнительные сведения о местоположении земельного участка | - | | |
| 2. | Площадь земельного участка \pm величина погрешности определения (вычисления) площади ($P \pm \Delta P$), м ² | 1262 \pm 12 | | |
| 3. | Формула, примененная для вычисления предельной погрешности определения площади земельного участка, с подставленными значениями и итоговые (вычисленные) значения (ΔP), м ² | $\Delta P = 3.5 * M_t * \sqrt{P} = 3.5 * 0,1 * \sqrt{1262} = 12$ | | |
| 4. | Площадь земельного участка согласно сведениям Единого государственного реестра недвижимости (Ркад), м ² | 1200 | | |
| 5. | Оценка расхождения P и Ркад (P - Ркад), м ² | 62 | | |
| 6. | Предельные минимальный и максимальный размеры земельного участка (Рмин и Рмакс), м ² | - | | |
| 7. | Вид (виды) разрешенного использования | - | | |
| 7.1. | Дополнительные сведения об использовании земельного участка | - | | |
| 8. | Кадастровый или иной государственный учетный номер (инвентарный) здания, сооружения, объекта незавершенного строительства, расположенного на земельном участке | 21:10:160206:210 | | |
| 9. | Сведения о земельных участках (землях общего пользования, территории общего пользования), посредством которых обеспечивается доступ | Земли общего пользования | | |
| 10. | Иные сведения | - | | |
| 4. Пояснения к сведениям об уточняемом земельном участке с кадастровым номером 21:10:160206:25 : | | | | |
| 1. | - | | | |

Сведения об уточняемых земельных участках

1. Сведения о характерных точках границы уточняемого земельного участка с кадастровым номером 21:10:160206:27 :

| Система координат МСК-21, зона 1 | | | | | Зона №1 | | |
|--------------------------------------|--|---|--|------------|-----------------------------|--|----------------------------|
| Обозначение характерных точек границ | Координаты, м | | | | Метод определения координат | Формулы, примененные для расчета средней квадратической погрешности определения координат характерных точек границ (M _t), с подставленными в такие формулы значениями и итоговые (вычисленные) значения M _t , м | Описание закрепления точки |
| | содержатся в Едином государственном реестре недвижимости | | определены в результате выполнения комплексных кадастровых работ | | | | |
| | X | Y | X | Y | | | |
| 1 | 2 | 3 | 4 | 5 | 6 | 7 | 8 |
| | | | | | | - | |
| 1 | - | - | 316127.81 | 1218030.26 | - | - | - |
| н487У | - | - | 316144.63 | 1218052.23 | - | - | - |
| н488У | - | - | 316110.73 | 1218077.74 | - | - | - |
| н489У | - | - | 316103.55 | 1218069.15 | - | - | - |
| н490У | - | - | 316100.30 | 1218071.30 | - | - | - |
| 2 | - | - | 316090.77 | 1218059.42 | - | - | - |
| 1 | - | - | 316127.81 | 1218030.26 | - | - | - |

2. Сведения о частях границ уточняемого земельного участка с кадастровым номером 21:10:160206:27 :

| Обозначение части границ | | Горизонтальное проложение (S), м | Описание прохождения части границ | Сведения о согласовании местоположения границ (согласовано/спорное) |
|--------------------------|-------|----------------------------------|-----------------------------------|---|
| от т. | до т. | | | |
| 1 | 2 | 3 | 4 | 5 |
| 1 | н487У | 27.67 | - | - |
| н487У | н488У | 42.43 | - | - |
| н488У | н489У | 11.20 | - | - |
| н489У | н490У | 3.90 | - | - |
| н490У | 2 | 15.23 | - | - |
| 2 | 1 | 47.14 | - | - |

3. Сведения о характеристиках уточняемого земельного участка с кадастровым номером 21:10:160206:27 :

| № п/п | Наименование характеристики земельного участка | Значение характеристики |
|-------|---|---|
| 1 | 2 | 3 |
| 1. | Адрес земельного участка | - |
| 1.1. | Сведения о местоположении земельного участка (при отсутствии адреса) в структурированном в соответствии с федеральной информационной адресной системой виде | Российская Федерация, Чувашская Республика (Чувашия), район Ибресинский, поселок городского типа Ибреси, улица Новая, дом 5 |
| 1.2. | Дополнительные сведения о местоположении земельного участка | - |
| 2. | Площадь земельного участка ± величина погрешности определения (вычисления) площади (P ± ΔP), м ² | 1227 ± 12 |

| 3. Сведения о характеристиках уточняемого земельного участка с кадастровым номером 21:10:160206:27 : | | |
|---|---|---|
| № п/п | Наименование характеристики земельного участка | Значение характеристики |
| 1 | 2 | 3 |
| 3. | Формула, примененная для вычисления предельной погрешности определения площади земельного участка, с подставленными значениями и итоговые (вычисленные) значения (ΔP), м ² | $\Delta P=3.5*Mt*\sqrt{P}=3.5*0,1*\sqrt{1227}=12$ |
| 4. | Площадь земельного участка согласно сведениям Единого государственного реестра недвижимости (Ркад), м ² | 1200 |
| 5. | Оценка расхождения Р и Ркад (Р - Ркад), м ² | 27 |
| 6. | Предельные минимальный и максимальный размеры земельного участка (Рмин и Рмакс), м ² | - - |
| 7. | Вид (виды) разрешенного использования | - |
| 7.1. | Дополнительные сведения об использовании земельного участка | - |
| 8. | Кадастровый или иной государственный учетный номер (инвентарный) здания, сооружения, объекта незавершенного строительства, расположенного на земельном участке | 21:10:160206:249 |
| 9. | Сведения о земельных участках (землях общего пользования, территории общего пользования), посредством которых обеспечивается доступ | Земли общего пользования |
| 10. | Иные сведения | - |
| 4. Пояснения к сведениям об уточняемом земельном участке с кадастровым номером 21:10:160206:27 : | | |
| 1. | - | |

Сведения об уточняемых земельных участках

1. Сведения о характерных точках границы уточняемого земельного участка с кадастровым номером 21:10:160206:29 :

| Система координат МСК-21, зона 1 | | | | | Зона №1 | | |
|--------------------------------------|--|---|--|------------|-----------------------------|--|----------------------------|
| Обозначение характерных точек границ | Координаты, м | | | | Метод определения координат | Формулы, примененные для расчета средней квадратической погрешности определения координат характерных точек границ (M _t), с подставленными в такие формулы значениями и итоговые (вычисленные) значения M _t , м | Описание закрепления точки |
| | содержатся в Едином государственном реестре недвижимости | | определены в результате выполнения комплексных кадастровых работ | | | | |
| | X | Y | X | Y | | | |
| 1 | 2 | 3 | 4 | 5 | 6 | 7 | 8 |
| | | | | | | - | |
| н491У | - | - | 316161.39 | 1218075.28 | - | - | - |
| н492У | - | - | 316177.93 | 1218097.22 | - | - | - |
| н493У | - | - | 316171.88 | 1218101.74 | - | - | - |
| н494У | - | - | 316160.58 | 1218110.82 | - | - | - |
| н495У | - | - | 316144.12 | 1218121.89 | - | - | - |
| н496У | - | - | 316129.34 | 1218098.90 | - | - | - |
| н491У | - | - | 316161.39 | 1218075.28 | - | - | - |

2. Сведения о частях границ уточняемого земельного участка с кадастровым номером 21:10:160206:29 :

| Обозначение части границ | | Горизонтальное проложение (S), м | Описание прохождения части границ | Сведения о согласовании местоположения границ (согласовано/спорное) |
|--------------------------|-------|----------------------------------|-----------------------------------|---|
| от т. | до т. | | | |
| 1 | 2 | 3 | 4 | 5 |
| н491У | н492У | 27.48 | - | - |
| н492У | н493У | 7.55 | - | - |
| н493У | н494У | 14.50 | - | - |
| н494У | н495У | 19.84 | - | - |
| н495У | н496У | 27.33 | - | - |
| н496У | н491У | 39.81 | - | - |

3. Сведения о характеристиках уточняемого земельного участка с кадастровым номером 21:10:160206:29 :

| № п/п | Наименование характеристики земельного участка | Значение характеристики |
|-------|---|---|
| 1 | 2 | 3 |
| 1. | Адрес земельного участка | - |
| 1.1. | Сведения о местоположении земельного участка (при отсутствии адреса) в структурированном в соответствии с федеральной информационной адресной системой виде | Российская Федерация, Чувашская Республика (Чувашия), район Ибресинский, поселок городского типа Ибреси, улица Новая, дом 9 |
| 1.2. | Дополнительные сведения о местоположении земельного участка | - |
| 2. | Площадь земельного участка ± величина погрешности определения (вычисления) площади (P ± ΔP), м ² | 1132 ± 12 |

| 3. Сведения о характеристиках уточняемого земельного участка с кадастровым номером 21:10:160206:29 : | | |
|---|---|---|
| № п/п | Наименование характеристики земельного участка | Значение характеристики |
| 1 | 2 | 3 |
| 3. | Формула, примененная для вычисления предельной погрешности определения площади земельного участка, с подставленными значениями и итоговые (вычисленные) значения (ΔP), м ² | $\Delta P=3.5*Mt*\sqrt{P}=3.5*0,1*\sqrt{1132}=12$ |
| 4. | Площадь земельного участка согласно сведениям Единого государственного реестра недвижимости (Ркад), м ² | 1200 |
| 5. | Оценка расхождения Р и Ркад (Р - Ркад), м ² | 68 |
| 6. | Предельные минимальный и максимальный размеры земельного участка (Рмин и Рмакс), м ² | - - |
| 7. | Вид (виды) разрешенного использования | - |
| 7.1. | Дополнительные сведения об использовании земельного участка | - |
| 8. | Кадастровый или иной государственный учетный номер (инвентарный) здания, сооружения, объекта незавершенного строительства, расположенного на земельном участке | 21:10:160206:182 |
| 9. | Сведения о земельных участках (землях общего пользования, территории общего пользования), посредством которых обеспечивается доступ | Земли общего пользования |
| 10. | Иные сведения | - |
| 4. Пояснения к сведениям об уточняемом земельном участке с кадастровым номером 21:10:160206:29 : | | |
| 1. | - | |

Сведения об уточняемых земельных участках

1. Сведения о характерных точках границы уточняемого земельного участка с кадастровым номером 21:10:160206:35 :

Система координат МСК-21, зона 1

Зона № 1

| Обозначение характерных точек границ | Координаты, м | | | | Метод определения координат | Формулы, примененные для расчета средней квадратической погрешности определения координат характерных точек границ (Mt), с подставленными в такие формулы значениями и итоговые (вычисленные) значения Mt, м | Описание закрепления точки |
|--------------------------------------|--|---|--|------------|-----------------------------|--|----------------------------|
| | содержатся в Едином государственном реестре недвижимости | | определены в результате выполнения комплексных кадастровых работ | | | | |
| | X | Y | X | Y | | | |
| 1 | 2 | 3 | 4 | 5 | 6 | 7 | 8 |
| | | | | | | - | |
| н497У | - | - | 316271.02 | 1218216.83 | - | - | - |
| н498У | - | - | 316280.16 | 1218230.30 | - | - | - |
| н499У | - | - | 316282.90 | 1218234.49 | - | - | - |
| н500У | - | - | 316285.84 | 1218240.22 | - | - | - |
| н501У | - | - | 316253.91 | 1218261.73 | - | - | - |
| н502У | - | - | 316250.18 | 1218264.07 | - | - | - |
| н503У | - | - | 316249.42 | 1218262.87 | - | - | - |
| н504У | - | - | 316241.43 | 1218267.94 | - | - | - |
| н505У | - | - | 316236.46 | 1218271.13 | - | - | - |
| н506У | - | - | 316222.04 | 1218249.10 | - | - | - |
| н497У | - | - | 316271.02 | 1218216.83 | - | - | - |

2. Сведения о частях границ уточняемого земельного участка с кадастровым номером 21:10:160206:35 :

| Обозначение части границ | | Горизонтальное проложение (S), м | Описание прохождения части границ | Сведения о согласовании местоположения границ (согласовано/спорное) |
|--------------------------|-------|----------------------------------|-----------------------------------|---|
| от т. | до т. | | | |
| 1 | 2 | 3 | 4 | 5 |
| н497У | н498У | 16.28 | - | - |
| н498У | н499У | 5.01 | - | - |
| н499У | н500У | 6.44 | - | - |
| н500У | н501У | 38.50 | - | - |
| н501У | н502У | 4.40 | - | - |
| н502У | н503У | 1.42 | - | - |
| н503У | н504У | 9.46 | - | - |
| н504У | н505У | 5.91 | - | - |
| н505У | н506У | 26.33 | - | - |
| н506У | н497У | 58.65 | - | - |

| 3. Сведения о характеристиках уточняемого земельного участка с кадастровым номером 21:10:160206:35 : | | |
|---|---|--|
| № п/п | Наименование характеристики земельного участка | Значение характеристики |
| 1 | 2 | 3 |
| 1. | Адрес земельного участка | - |
| 1.1. | Сведения о местоположении земельного участка (при отсутствии адреса) в структурированном в соответствии с федеральной информационной адресной системой виде | Российская Федерация, Чувашская Республика (Чувашия), район Ибресинский, поселок городского типа Ибреси, улица Новая, дом 21 |
| 1.2. | Дополнительные сведения о местоположении земельного участка | - |
| 2. | Площадь земельного участка \pm величина погрешности определения (вычисления) площади ($P \pm \Delta P$), м ² | 1617 \pm 14 |
| 3. | Формула, примененная для вычисления предельной погрешности определения площади земельного участка, с подставленными значениями и итоговые (вычисленные) значения (ΔP), м ² | $\Delta P = 3.5 * M_t * \sqrt{P} = 3.5 * 0,1 * \sqrt{1617} = 14$ |
| 4. | Площадь земельного участка согласно сведениям Единого государственного реестра недвижимости ($P_{\text{кад}}$), м ² | 1600 |
| 5. | Оценка расхождения P и $P_{\text{кад}}$ ($P - P_{\text{кад}}$), м ² | 17 |
| 6. | Предельные минимальный и максимальный размеры земельного участка ($P_{\text{мин}}$ и $P_{\text{макс}}$), м ² | - - |
| 7. | Вид (виды) разрешенного использования | - |
| 7.1. | Дополнительные сведения об использовании земельного участка | - |
| 8. | Кадастровый или иной государственный учетный номер (инвентарный) здания, сооружения, объекта незавершенного строительства, расположенного на земельном участке | 21:10:160206:190 |
| 9. | Сведения о земельных участках (землях общего пользования, территории общего пользования), посредством которых обеспечивается доступ | Земли общего пользования |
| 10. | Иные сведения | - |
| 4. Пояснения к сведениям об уточняемом земельном участке с кадастровым номером 21:10:160206:35 : | | |
| 1. | - | |

Сведения об уточняемых земельных участках

1. Сведения о характерных точках границы уточняемого земельного участка с кадастровым номером 21:10:160206:42 :

Система координат МСК-21, зона 1

Зона №1

| Обозначение характерных точек границ | Координаты, м | | | | Метод определения координат | Формулы, примененные для расчета средней квадратической погрешности определения координат характерных точек границ (M _t), с подставленными в такие формулы значениями и итоговые (вычисленные) значения M _t , м | Описание закрепления точки |
|--------------------------------------|--|---|--|------------|-----------------------------|--|----------------------------|
| | содержатся в Едином государственном реестре недвижимости | | определены в результате выполнения комплексных кадастровых работ | | | | |
| | X | Y | X | Y | | | |
| 1 | 2 | 3 | 4 | 5 | 6 | 7 | 8 |
| | | | | | | - | |
| н507У | - | - | 316351.93 | 1218394.39 | - | - | - |
| н508У | - | - | 316368.53 | 1218419.31 | - | - | - |
| н509У | - | - | 316332.77 | 1218443.07 | - | - | - |
| н510У | - | - | 316323.48 | 1218428.43 | - | - | - |
| н511У | - | - | 316326.09 | 1218426.52 | - | - | - |
| н512У | - | - | 316319.03 | 1218415.81 | - | - | - |
| н513У | - | - | 316322.82 | 1218413.70 | - | - | - |
| н514У | - | - | 316337.54 | 1218405.00 | - | - | - |
| н515У | - | - | 316340.58 | 1218403.21 | - | - | - |
| н507У | - | - | 316351.93 | 1218394.39 | - | - | - |

2. Сведения о частях границ уточняемого земельного участка с кадастровым номером 21:10:160206:42 :

| Обозначение части границ | | Горизонтальное проложение (S), м | Описание прохождения части границ | Сведения о согласовании местоположения границ (согласовано/спорное) |
|--------------------------|-------|----------------------------------|-----------------------------------|---|
| от т. | до т. | | | |
| 1 | 2 | 3 | 4 | 5 |
| н507У | н508У | 29.94 | - | - |
| н508У | н509У | 42.93 | - | - |
| н509У | н510У | 17.34 | - | - |
| н510У | н511У | 3.23 | - | - |
| н511У | н512У | 12.83 | - | - |
| н512У | н513У | 4.34 | - | - |
| н513У | н514У | 17.10 | - | - |
| н514У | н515У | 3.53 | - | - |
| н515У | н507У | 14.37 | - | - |

3. Сведения о характеристиках уточняемого земельного участка с кадастровым номером 21:10:160206:42 :

| № п/п | Наименование характеристики земельного участка | Значение характеристики |
|-------|--|-------------------------|
| 1 | 2 | 3 |
| 1. | Адрес земельного участка | - |

| 3. Сведения о характеристиках уточняемого земельного участка с кадастровым номером 21:10:160206:42 : | | |
|---|---|--|
| № п/п | Наименование характеристики земельного участка | Значение характеристики |
| 1 | 2 | 3 |
| 1.1. | Сведения о местоположении земельного участка (при отсутствии адреса) в структурированном в соответствии с федеральной информационной адресной системой виде | Российская Федерация, Чувашская Республика (Чувашия), район Ибресинский, поселок городского типа Ибреси, улица Новая, дом 35 |
| 1.2. | Дополнительные сведения о местоположении земельного участка | - |
| 2. | Площадь земельного участка \pm величина погрешности определения (вычисления) площади ($P \pm \Delta P$), м ² | 1219 \pm 12 |
| 3. | Формула, примененная для вычисления предельной погрешности определения площади земельного участка, с подставленными значениями и итоговые (вычисленные) значения (ΔP), м ² | $\Delta P = 3.5 * M_t * \sqrt{P} = 3.5 * 0,1 * \sqrt{1219} = 12$ |
| 4. | Площадь земельного участка согласно сведениям Единого государственного реестра недвижимости ($P_{\text{кад}}$), м ² | 1200 |
| 5. | Оценка расхождения P и $P_{\text{кад}}$ ($P - P_{\text{кад}}$), м ² | 19 |
| 6. | Предельные минимальный и максимальный размеры земельного участка ($P_{\text{мин}}$ и $P_{\text{макс}}$), м ² | - - |
| 7. | Вид (виды) разрешенного использования | - |
| 7.1. | Дополнительные сведения об использовании земельного участка | - |
| 8. | Кадастровый или иной государственный учетный номер (инвентарный) здания, сооружения, объекта незавершенного строительства, расположенного на земельном участке | 21:10:160206:174 |
| 9. | Сведения о земельных участках (землях общего пользования, территории общего пользования), посредством которых обеспечивается доступ | Земли общего пользования |
| 10. | Иные сведения | - |
| 4. Пояснения к сведениям об уточняемом земельном участке с кадастровым номером 21:10:160206:42 : | | |
| 1. | - | |

Сведения об уточняемых земельных участках

1. Сведения о характерных точках границы уточняемого земельного участка с кадастровым номером 21:10:160206:43 :

| Система координат МСК-21, зона 1 | | | | | Зона № 1 | | |
|--------------------------------------|--|---|--|------------|-----------------------------|--|----------------------------|
| Обозначение характерных точек границ | Координаты, м | | | | Метод определения координат | Формулы, примененные для расчета средней квадратической погрешности определения координат характерных точек границ (Mt), с подставленными в такие формулы значениями и итоговые (вычисленные) значения Mt, м | Описание закрепления точки |
| | содержатся в Едином государственном реестре недвижимости | | определены в результате выполнения комплексных кадастровых работ | | | | |
| | X | Y | X | Y | | | |
| 1 | 2 | 3 | 4 | 5 | 6 | 7 | 8 |
| | | | | | | - | |
| н508У | - | - | 316368.53 | 1218419.31 | - | - | - |
| н516У | - | - | 316384.64 | 1218442.07 | - | - | - |
| н517У | - | - | 316370.01 | 1218452.81 | - | - | - |
| н518У | - | - | 316347.71 | 1218468.19 | - | - | - |
| н509У | - | - | 316332.77 | 1218443.07 | - | - | - |
| н508У | - | - | 316368.53 | 1218419.31 | - | - | - |

2. Сведения о частях границ уточняемого земельного участка с кадастровым номером 21:10:160206:43 :

| Обозначение части границ | | Горизонтальное проложение (S), м | Описание прохождения части границ | Сведения о согласовании местоположения границ (согласовано/спорное) |
|--------------------------|-------|----------------------------------|-----------------------------------|---|
| от т. | до т. | | | |
| 1 | 2 | 3 | 4 | 5 |
| н508У | н516У | 27.88 | - | - |
| н516У | н517У | 18.15 | - | - |
| н517У | н518У | 27.09 | - | - |
| н518У | н509У | 29.23 | - | - |
| н509У | н508У | 42.93 | - | - |

3. Сведения о характеристиках уточняемого земельного участка с кадастровым номером 21:10:160206:43 :

| № п/п | Наименование характеристики земельного участка | Значение характеристики |
|-------|---|--|
| 1 | 2 | 3 |
| 1. | Адрес земельного участка | - |
| 1.1. | Сведения о местоположении земельного участка (при отсутствии адреса) в структурированном в соответствии с федеральной информационной адресной системой виде | Российская Федерация, Чувашская Республика (Чувашия), район Ибресинский, поселок городского типа Ибреси, улица Новая, дом 37 |
| 1.2. | Дополнительные сведения о местоположении земельного участка | - |
| 2. | Площадь земельного участка ± величина погрешности определения (вычисления) площади ($P \pm \Delta P$), м ² | 1265 ± 12 |

| 3. Сведения о характеристиках уточняемого земельного участка с кадастровым номером 21:10:160206:43 : | | |
|---|---|---|
| № п/п | Наименование характеристики земельного участка | Значение характеристики |
| 1 | 2 | 3 |
| 3. | Формула, примененная для вычисления предельной погрешности определения площади земельного участка, с подставленными значениями и итоговые (вычисленные) значения (ΔP), м ² | $\Delta P=3.5*Mt*\sqrt{P}=3.5*0,1*\sqrt{1265}=12$ |
| 4. | Площадь земельного участка согласно сведениям Единого государственного реестра недвижимости (Ркад), м ² | 1200 |
| 5. | Оценка расхождения Р и Ркад (Р - Ркад), м ² | 65 |
| 6. | Предельные минимальный и максимальный размеры земельного участка (Рмин и Рмакс), м ² | - - |
| 7. | Вид (виды) разрешенного использования | - |
| 7.1. | Дополнительные сведения об использовании земельного участка | - |
| 8. | Кадастровый или иной государственный учетный номер (инвентарный) здания, сооружения, объекта незавершенного строительства, расположенного на земельном участке | 21:10:160206:170 |
| 9. | Сведения о земельных участках (землях общего пользования, территории общего пользования), посредством которых обеспечивается доступ | Земли общего пользования |
| 10. | Иные сведения | - |
| 4. Пояснения к сведениям об уточняемом земельном участке с кадастровым номером 21:10:160206:43 : | | |
| 1. | - | |

Сведения об уточняемых земельных участках

1. Сведения о характерных точках границы уточняемого земельного участка с кадастровым номером 21:10:160206:47 :

| Система координат МСК-21, зона 1 | | | | | Зона №1 | | |
|--------------------------------------|--|---|--|------------|-----------------------------|--|----------------------------|
| Обозначение характерных точек границ | Координаты, м | | | | Метод определения координат | Формулы, примененные для расчета средней квадратической погрешности определения координат характерных точек границ (Mt), с подставленными в такие формулы значениями и итоговые (вычисленные) значения Mt, м | Описание закрепления точки |
| | содержатся в Едином государственном реестре недвижимости | | определены в результате выполнения комплексных работ кадастровых работ | | | | |
| | X | Y | X | Y | | | |
| 1 | 2 | 3 | 4 | 5 | 6 | 7 | 8 |
| | | | | | | - | |
| н519У | - | - | 316010.04 | 1218030.47 | - | - | - |
| н520У | - | - | 316025.10 | 1218016.98 | - | - | - |
| н521У | - | - | 316030.57 | 1218016.55 | - | - | - |
| н522У | - | - | 316060.69 | 1218049.66 | - | - | - |
| н523У | - | - | 316042.10 | 1218065.36 | - | - | - |
| н524У | - | - | 316037.93 | 1218068.37 | - | - | - |
| н525У | - | - | 316031.27 | 1218059.88 | - | - | - |
| н526У | - | - | 316032.61 | 1218058.75 | - | - | - |
| н519У | - | - | 316010.04 | 1218030.47 | - | - | - |

2. Сведения о частях границ уточняемого земельного участка с кадастровым номером 21:10:160206:47 :

| Обозначение части границ | | Горизонтальное проложение (S), м | Описание прохождения части границ | Сведения о согласовании местоположения границ (согласовано/спорное) |
|--------------------------|-------|----------------------------------|-----------------------------------|---|
| от т. | до т. | | | |
| 1 | 2 | 3 | 4 | 5 |
| н519У | н520У | 20.22 | - | - |
| н520У | н521У | 5.49 | - | - |
| н521У | н522У | 44.76 | - | - |
| н522У | н523У | 24.33 | - | - |
| н523У | н524У | 5.14 | - | - |
| н524У | н525У | 10.79 | - | - |
| н525У | н526У | 1.75 | - | - |
| н526У | н519У | 36.18 | - | - |

3. Сведения о характеристиках уточняемого земельного участка с кадастровым номером 21:10:160206:47 :

| № п/п | Наименование характеристики земельного участка | Значение характеристики |
|-------|--|-------------------------|
| 1 | 2 | 3 |
| 1. | Адрес земельного участка | - |

| 3. Сведения о характеристиках уточняемого земельного участка с кадастровым номером 21:10:160206:47 : | | |
|---|---|---|
| № п/п | Наименование характеристики земельного участка | Значение характеристики |
| 1 | 2 | 3 |
| 1.1. | Сведения о местоположении земельного участка (при отсутствии адреса) в структурированном в соответствии с федеральной информационной адресной системой виде | Российская Федерация, Чувашская Республика (Чувашия), район Ибресинский, поселок городского типа Ибреси, улица Новая, дом 2 |
| 1.2. | Дополнительные сведения о местоположении земельного участка | - |
| 2. | Площадь земельного участка \pm величина погрешности определения (вычисления) площади ($P \pm \Delta P$), м ² | 1256 \pm 12 |
| 3. | Формула, примененная для вычисления предельной погрешности определения площади земельного участка, с подставленными значениями и итоговые (вычисленные) значения (ΔP), м ² | $\Delta P = 3.5 * M_t * \sqrt{P} = 3.5 * 0,1 * \sqrt{1256} = 12$ |
| 4. | Площадь земельного участка согласно сведениям Единого государственного реестра недвижимости ($P_{\text{кад}}$), м ² | 1200 |
| 5. | Оценка расхождения P и $P_{\text{кад}}$ ($P - P_{\text{кад}}$), м ² | 56 |
| 6. | Предельные минимальный и максимальный размеры земельного участка ($P_{\text{мин}}$ и $P_{\text{макс}}$), м ² | - - |
| 7. | Вид (виды) разрешенного использования | - |
| 7.1. | Дополнительные сведения об использовании земельного участка | - |
| 8. | Кадастровый или иной государственный учетный номер (инвентарный) здания, сооружения, объекта незавершенного строительства, расположенного на земельном участке | 21:10:160206:168 |
| 9. | Сведения о земельных участках (землях общего пользования, территории общего пользования), посредством которых обеспечивается доступ | Земли общего пользования |
| 10. | Иные сведения | - |
| 4. Пояснения к сведениям об уточняемом земельном участке с кадастровым номером 21:10:160206:47 : | | |
| 1. | - | |

Сведения об уточняемых земельных участках

1. Сведения о характерных точках границы уточняемого земельного участка с кадастровым номером 21:10:160206:49 :

| Система координат МСК-21, зона 1 | | | | | Зона №1 | | |
|--------------------------------------|--|---|--|------------|-----------------------------|--|----------------------------|
| Обозначение характерных точек границ | Координаты, м | | | | Метод определения координат | Формулы, примененные для расчета средней квадратической погрешности определения координат характерных точек границ (Mt), с подставленными в такие формулы значениями и итоговые (вычисленные) значения Mt, м | Описание закрепления точки |
| | содержатся в Едином государственном реестре недвижимости | | определены в результате выполнения комплексных кадастровых работ | | | | |
| | X | Y | X | Y | | | |
| 1 | 2 | 3 | 4 | 5 | 6 | 7 | 8 |
| | | | | | | - | |
| н527У | - | - | 316076.31 | 1218071.98 | - | - | - |
| н528У | - | - | 316093.98 | 1218099.29 | - | - | - |
| н529У | - | - | 316061.02 | 1218120.32 | - | - | - |
| н530У | - | - | 316043.59 | 1218095.00 | - | - | - |
| н527У | - | - | 316076.31 | 1218071.98 | - | - | - |

2. Сведения о частях границ уточняемого земельного участка с кадастровым номером 21:10:160206:49 :

| Обозначение части границ | | Горизонтальное проложение (S), м | Описание прохождения части границ | Сведения о согласовании местоположения границ (согласовано/спорное) |
|--------------------------|-------|----------------------------------|-----------------------------------|---|
| от т. | до т. | | | |
| 1 | 2 | 3 | 4 | 5 |
| н527У | н528У | 32.53 | - | - |
| н528У | н529У | 39.10 | - | - |
| н529У | н530У | 30.74 | - | - |
| н530У | н527У | 40.01 | - | - |

3. Сведения о характеристиках уточняемого земельного участка с кадастровым номером 21:10:160206:49 :

| № п/п | Наименование характеристики земельного участка | Значение характеристики |
|-------|---|---|
| 1 | 2 | 3 |
| 1. | Адрес земельного участка | - |
| 1.1. | Сведения о местоположении земельного участка (при отсутствии адреса) в структурированном в соответствии с федеральной информационной адресной системой виде | Российская Федерация, Чувашская Республика (Чувашия), район Ибресинский, поселок городского типа Ибреси, улица Новая, дом 6 |
| 1.2. | Дополнительные сведения о местоположении земельного участка | - |
| 2. | Площадь земельного участка ± величина погрешности определения (вычисления) площади (P ± ΔP), м2 | 1251 ± 12 |
| 3. | Формула, примененная для вычисления предельной погрешности определения площади земельного участка, с подставленными значениями и итоговые (вычисленные) значения (ΔP), м2 | $\Delta P = 3.5 * M_t * \sqrt{P} = 3.5 * 0,1 * \sqrt{1251} = 12$ |
| 4. | Площадь земельного участка согласно сведениям Единого государственного реестра недвижимости (P _{кад}), м2 | 1200 |

3. Сведения о характеристиках уточняемого земельного участка с кадастровым номером 21:10:160206:49 :

| № п/п | Наименование характеристики земельного участка | Значение характеристики |
|--------------|--|--------------------------------|
| 1 | 2 | 3 |
| 5. | Оценка расхождения Р и Ркад (Р - Ркад), м2 | 51 |
| 6. | Предельные минимальный и максимальный размеры земельного участка (Рмин и Рмакс), м2 | - - |
| 7. | Вид (виды) разрешенного использования | - |
| 7.1. | Дополнительные сведения об использовании земельного участка | - |
| 8. | Кадастровый или иной государственный учетный номер (инвентарный) здания, сооружения, объекта незавершенного строительства, расположенного на земельном участке | 21:10:160206:208 |
| 9. | Сведения о земельных участках (землях общего пользования, территории общего пользования), посредством которых обеспечивается доступ | Земли общего пользования |
| 10. | Иные сведения | - |

4. Пояснения к сведениям об уточняемом земельном участке с кадастровым номером 21:10:160206:49 :

| | |
|----|---|
| 1. | - |
| | |

Сведения об уточняемых земельных участках

1. Сведения о характерных точках границы уточняемого земельного участка с кадастровым номером 21:10:160206:51 :

| Система координат МСК-21, зона 1 | | | | | Зона № 1 | | |
|--------------------------------------|--|---|--|------------|-----------------------------|--|----------------------------|
| Обозначение характерных точек границ | Координаты, м | | | | Метод определения координат | Формулы, примененные для расчета средней квадратической погрешности определения координат характерных точек границ (Mt), с подставленными в такие формулы значениями и итоговые (вычисленные) значения Mt, м | Описание закрепления точки |
| | содержатся в Едином государственном реестре недвижимости | | определены в результате выполнения комплексных кадастровых работ | | | | |
| | X | Y | X | Y | | | |
| 1 | 2 | 3 | 4 | 5 | 6 | 7 | 8 |
| | | | | | | - | |
| н531У | - | - | 316109.68 | 1218124.93 | - | - | - |
| н532У | - | - | 316128.44 | 1218157.58 | - | - | - |
| н533У | - | - | 316100.39 | 1218177.04 | - | - | - |
| н534У | - | - | 316084.12 | 1218142.46 | - | - | - |
| н535У | - | - | 316105.09 | 1218127.96 | - | - | - |
| н531У | - | - | 316109.68 | 1218124.93 | - | - | - |

2. Сведения о частях границ уточняемого земельного участка с кадастровым номером 21:10:160206:51 :

| Обозначение части границ | | Горизонтальное проложение (S), м | Описание прохождения части границ | Сведения о согласовании местоположения границ (согласовано/спорное) |
|--------------------------|-------|----------------------------------|-----------------------------------|---|
| от т. | до т. | | | |
| 1 | 2 | 3 | 4 | 5 |
| н531У | н532У | 37.66 | - | - |
| н532У | н533У | 34.14 | - | - |
| н533У | н534У | 38.22 | - | - |
| н534У | н535У | 25.49 | - | - |
| н535У | н531У | 5.50 | - | - |

3. Сведения о характеристиках уточняемого земельного участка с кадастровым номером 21:10:160206:51 :

| № п/п | Наименование характеристики земельного участка | Значение характеристики |
|-------|---|--|
| 1 | 2 | 3 |
| 1. | Адрес земельного участка | - |
| 1.1. | Сведения о местоположении земельного участка (при отсутствии адреса) в структурированном в соответствии с федеральной информационной адресной системой виде | Российская Федерация, Чувашская Республика (Чувашия), район Ибресинский, поселок городского типа Ибреси, улица Новая, дом 10 |
| 1.2. | Дополнительные сведения о местоположении земельного участка | - |
| 2. | Площадь земельного участка ± величина погрешности определения (вычисления) площади ($P \pm \Delta P$), м ² | 1226 ± 12 |

| 3. Сведения о характеристиках уточняемого земельного участка с кадастровым номером 21:10:160206:51 : | | |
|---|---|---|
| № п/п | Наименование характеристики земельного участка | Значение характеристики |
| 1 | 2 | 3 |
| 3. | Формула, примененная для вычисления предельной погрешности определения площади земельного участка, с подставленными значениями и итоговые (вычисленные) значения (ΔP), м ² | $\Delta P=3.5*Mt*\sqrt{P}=3.5*0,1*\sqrt{1226}=12$ |
| 4. | Площадь земельного участка согласно сведениям Единого государственного реестра недвижимости (Ркад), м ² | 1200 |
| 5. | Оценка расхождения Р и Ркад (Р - Ркад), м ² | 26 |
| 6. | Предельные минимальный и максимальный размеры земельного участка (Рмин и Рмакс), м ² | - - |
| 7. | Вид (виды) разрешенного использования | - |
| 7.1. | Дополнительные сведения об использовании земельного участка | - |
| 8. | Кадастровый или иной государственный учетный номер (инвентарный) здания, сооружения, объекта незавершенного строительства, расположенного на земельном участке | 21:10:160206:183 |
| 9. | Сведения о земельных участках (землях общего пользования, территории общего пользования), посредством которых обеспечивается доступ | Земли общего пользования |
| 10. | Иные сведения | - |
| 4. Пояснения к сведениям об уточняемом земельном участке с кадастровым номером 21:10:160206:51 : | | |
| 1. | - | |

Сведения об уточняемых земельных участках

1. Сведения о характерных точках границы уточняемого земельного участка с кадастровым номером 21:10:160206:52 :

| Система координат МСК-21, зона 1 | | | | | Зона № 1 | | |
|--------------------------------------|--|---|--|------------|-----------------------------|--|----------------------------|
| Обозначение характерных точек границ | Координаты, м | | | | Метод определения координат | Формулы, примененные для расчета средней квадратической погрешности определения координат характерных точек границ (M _t), с подставленными в такие формулы значениями и итоговые (вычисленные) значения M _t , м | Описание закрепления точки |
| | содержатся в Едином государственном реестре недвижимости | | определены в результате выполнения комплексных кадастровых работ | | | | |
| | X | Y | X | Y | | | |
| 1 | 2 | 3 | 4 | 5 | 6 | 7 | 8 |
| | | | | | | - | |
| н532У | - | - | 316128.44 | 1218157.58 | - | - | - |
| н536У | - | - | 316143.56 | 1218182.77 | - | - | - |
| н537У | - | - | 316107.60 | 1218206.90 | - | - | - |
| н538У | - | - | 316093.10 | 1218182.10 | - | - | - |
| н533У | - | - | 316100.39 | 1218177.04 | - | - | - |
| н532У | - | - | 316128.44 | 1218157.58 | - | - | - |

2. Сведения о частях границ уточняемого земельного участка с кадастровым номером 21:10:160206:52 :

| Обозначение части границ | | Горизонтальное проложение (S), м | Описание прохождения части границ | Сведения о согласовании местоположения границ (согласовано/спорное) |
|--------------------------|-------|----------------------------------|-----------------------------------|---|
| от т. | до т. | | | |
| 1 | 2 | 3 | 4 | 5 |
| н532У | н536У | 29.38 | - | - |
| н536У | н537У | 43.31 | - | - |
| н537У | н538У | 28.73 | - | - |
| н538У | н533У | 8.87 | - | - |
| н533У | н532У | 34.14 | - | - |

3. Сведения о характеристиках уточняемого земельного участка с кадастровым номером 21:10:160206:52 :

| № п/п | Наименование характеристики земельного участка | Значение характеристики |
|-------|---|--|
| 1 | 2 | 3 |
| 1. | Адрес земельного участка | - |
| 1.1. | Сведения о местоположении земельного участка (при отсутствии адреса) в структурированном в соответствии с федеральной информационной адресной системой виде | Российская Федерация, Чувашская Республика (Чувашия), район Ибресинский, поселок городского типа Ибреси, улица Новая, дом 12 |
| 1.2. | Дополнительные сведения о местоположении земельного участка | - |
| 2. | Площадь земельного участка ± величина погрешности определения (вычисления) площади (P ± ΔP), м ² | 1251 ± 12 |

| 3. Сведения о характеристиках уточняемого земельного участка с кадастровым номером 21:10:160206:52 : | | |
|---|---|---|
| № п/п | Наименование характеристики земельного участка | Значение характеристики |
| 1 | 2 | 3 |
| 3. | Формула, примененная для вычисления предельной погрешности определения площади земельного участка, с подставленными значениями и итоговые (вычисленные) значения (ΔP), м ² | $\Delta P=3.5*Mt*\sqrt{P}=3.5*0,1*\sqrt{1251}=12$ |
| 4. | Площадь земельного участка согласно сведениям Единого государственного реестра недвижимости (Ркад), м ² | 1200 |
| 5. | Оценка расхождения Р и Ркад (Р - Ркад), м ² | 51 |
| 6. | Предельные минимальный и максимальный размеры земельного участка (Рмин и Рмакс), м ² | - - |
| 7. | Вид (виды) разрешенного использования | - |
| 7.1. | Дополнительные сведения об использовании земельного участка | - |
| 8. | Кадастровый или иной государственный учетный номер (инвентарный) здания, сооружения, объекта незавершенного строительства, расположенного на земельном участке | 21:10:160206:176 |
| 9. | Сведения о земельных участках (землях общего пользования, территории общего пользования), посредством которых обеспечивается доступ | Земли общего пользования |
| 10. | Иные сведения | - |
| 4. Пояснения к сведениям об уточняемом земельном участке с кадастровым номером 21:10:160206:52 : | | |
| 1. | - | |

Сведения об уточняемых земельных участках

1. Сведения о характерных точках границы уточняемого земельного участка с кадастровым номером 21:10:160206:53 :

Система координат МСК-21, зона 1

Зона № 1

| Обозначение характерных точек границ | Координаты, м | | | | Метод определения координат | Формулы, примененные для расчета средней квадратической погрешности определения координат характерных точек границ (Mt), с подставленными в такие формулы значениями и итоговые (вычисленные) значения Mt, м | Описание закрепления точки |
|--------------------------------------|--|---|--|------------|-----------------------------|--|----------------------------|
| | содержатся в Едином государственном реестре недвижимости | | определены в результате выполнения комплексных кадастровых работ | | | | |
| | X | Y | X | Y | | | |
| 1 | 2 | 3 | 4 | 5 | 6 | 7 | 8 |
| | | | | | | - | |
| н536У | - | - | 316143.56 | 1218182.77 | - | - | - |
| н539У | - | - | 316154.10 | 1218200.12 | - | - | - |
| н540У | - | - | 316150.13 | 1218202.95 | - | - | - |
| н541У | - | - | 316156.05 | 1218212.68 | - | - | - |
| н542У | - | - | 316145.80 | 1218218.92 | - | - | - |
| н543У | - | - | 316144.18 | 1218216.70 | - | - | - |
| н544У | - | - | 316119.92 | 1218231.00 | - | - | - |
| н537У | - | - | 316107.60 | 1218206.90 | - | - | - |
| н536У | - | - | 316143.56 | 1218182.77 | - | - | - |

2. Сведения о частях границ уточняемого земельного участка с кадастровым номером 21:10:160206:53 :

| Обозначение части границ | | Горизонтальное проложение (S), м | Описание прохождения части границ | Сведения о согласовании местоположения границ (согласовано/спорное) |
|--------------------------|-------|----------------------------------|-----------------------------------|---|
| от т. | до т. | | | |
| 1 | 2 | 3 | 4 | 5 |
| н536У | н539У | 20.30 | - | - |
| н539У | н540У | 4.88 | - | - |
| н540У | н541У | 11.39 | - | - |
| н541У | н542У | 12.00 | - | - |
| н542У | н543У | 2.75 | - | - |
| н543У | н544У | 28.16 | - | - |
| н544У | н537У | 27.07 | - | - |
| н537У | н536У | 43.31 | - | - |

3. Сведения о характеристиках уточняемого земельного участка с кадастровым номером 21:10:160206:53 :

| № п/п | Наименование характеристики земельного участка | Значение характеристики |
|-------|--|-------------------------|
| 1 | 2 | 3 |
| 1. | Адрес земельного участка | - |

| 3. Сведения о характеристиках уточняемого земельного участка с кадастровым номером 21:10:160206:53 : | | |
|---|---|--|
| № п/п | Наименование характеристики земельного участка | Значение характеристики |
| 1 | 2 | 3 |
| 1.1. | Сведения о местоположении земельного участка (при отсутствии адреса) в структурированном в соответствии с федеральной информационной адресной системой виде | Российская Федерация, Чувашская Республика (Чувашия), район Ибресинский, поселок городского типа Ибреси, улица Новая, дом 14 |
| 1.2. | Дополнительные сведения о местоположении земельного участка | - |
| 2. | Площадь земельного участка \pm величина погрешности определения (вычисления) площади ($P \pm \Delta P$), м ² | 1239 \pm 12 |
| 3. | Формула, примененная для вычисления предельной погрешности определения площади земельного участка, с подставленными значениями и итоговые (вычисленные) значения (ΔP), м ² | $\Delta P = 3.5 * M_t * \sqrt{P} = 3.5 * 0,1 * \sqrt{1239} = 12$ |
| 4. | Площадь земельного участка согласно сведениям Единого государственного реестра недвижимости ($P_{\text{кад}}$), м ² | 1200 |
| 5. | Оценка расхождения P и $P_{\text{кад}}$ ($P - P_{\text{кад}}$), м ² | 39 |
| 6. | Предельные минимальный и максимальный размеры земельного участка ($P_{\text{мин}}$ и $P_{\text{макс}}$), м ² | - - |
| 7. | Вид (виды) разрешенного использования | - |
| 7.1. | Дополнительные сведения об использовании земельного участка | - |
| 8. | Кадастровый или иной государственный учетный номер (инвентарный) здания, сооружения, объекта незавершенного строительства, расположенного на земельном участке | 21:10:160206:195 |
| 9. | Сведения о земельных участках (землях общего пользования, территории общего пользования), посредством которых обеспечивается доступ | Земли общего пользования |
| 10. | Иные сведения | - |
| 4. Пояснения к сведениям об уточняемом земельном участке с кадастровым номером 21:10:160206:53 : | | |
| 1. | - | |

Сведения об уточняемых земельных участках

1. Сведения о характерных точках границы уточняемого земельного участка с кадастровым номером 21:10:160206:54 :

| Система координат МСК-21, зона 1 | | | | | Зона № 1 | | |
|--------------------------------------|--|---|--|------------|-----------------------------|--|----------------------------|
| Обозначение характерных точек границ | Координаты, м | | | | Метод определения координат | Формулы, примененные для расчета средней квадратической погрешности определения координат характерных точек границ (Mt), с подставленными в такие формулы значениями и итоговые (вычисленные) значения Mt, м | Описание закрепления точки |
| | содержатся в Едином государственном реестре недвижимости | | определены в результате выполнения комплексных кадастровых работ | | | | |
| | X | Y | X | Y | | | |
| 1 | 2 | 3 | 4 | 5 | 6 | 7 | 8 |
| | | | | | | - | |
| н541У | - | - | 316156.05 | 1218212.68 | - | - | - |
| н545У | - | - | 316160.48 | 1218219.70 | - | - | - |
| н546У | - | - | 316163.10 | 1218218.02 | - | - | - |
| н547У | - | - | 316171.60 | 1218232.02 | - | - | - |
| н548У | - | - | 316133.76 | 1218254.62 | - | - | - |
| н544У | - | - | 316119.92 | 1218231.00 | - | - | - |
| н543У | - | - | 316144.18 | 1218216.70 | - | - | - |
| н542У | - | - | 316145.80 | 1218218.92 | - | - | - |
| н541У | - | - | 316156.05 | 1218212.68 | - | - | - |

2. Сведения о частях границ уточняемого земельного участка с кадастровым номером 21:10:160206:54 :

| Обозначение части границ | | Горизонтальное проложение (S), м | Описание прохождения части границ | Сведения о согласовании местоположения границ (согласовано/спорное) |
|--------------------------|-------|----------------------------------|-----------------------------------|---|
| от т. | до т. | | | |
| 1 | 2 | 3 | 4 | 5 |
| н541У | н545У | 8.30 | - | - |
| н545У | н546У | 3.11 | - | - |
| н546У | н547У | 16.38 | - | - |
| н547У | н548У | 44.08 | - | - |
| н548У | н544У | 27.38 | - | - |
| н544У | н543У | 28.16 | - | - |
| н543У | н542У | 2.75 | - | - |
| н542У | н541У | 12.00 | - | - |

3. Сведения о характеристиках уточняемого земельного участка с кадастровым номером 21:10:160206:54 :

| № п/п | Наименование характеристики земельного участка | Значение характеристики |
|-------|--|-------------------------|
| 1 | 2 | 3 |
| 1. | Адрес земельного участка | - |

| 3. Сведения о характеристиках уточняемого земельного участка с кадастровым номером 21:10:160206:54 : | | |
|---|---|--|
| № п/п | Наименование характеристики земельного участка | Значение характеристики |
| 1 | 2 | 3 |
| 1.1. | Сведения о местоположении земельного участка (при отсутствии адреса) в структурированном в соответствии с федеральной информационной адресной системой виде | Российская Федерация, Чувашская Республика (Чувашия), район Ибресинский, поселок городского типа Ибреси, улица Новая, дом 16 |
| 1.2. | Дополнительные сведения о местоположении земельного участка | - |
| 2. | Площадь земельного участка \pm величина погрешности определения (вычисления) площади ($P \pm \Delta P$), м ² | 1129 \pm 12 |
| 3. | Формула, примененная для вычисления предельной погрешности определения площади земельного участка, с подставленными значениями и итоговые (вычисленные) значения (ΔP), м ² | $\Delta P = 3.5 * M_t * \sqrt{P} = 3.5 * 0,1 * \sqrt{1129} = 12$ |
| 4. | Площадь земельного участка согласно сведениям Единого государственного реестра недвижимости ($P_{\text{кад}}$), м ² | 1200 |
| 5. | Оценка расхождения P и $P_{\text{кад}}$ ($P - P_{\text{кад}}$), м ² | 71 |
| 6. | Предельные минимальный и максимальный размеры земельного участка ($P_{\text{мин}}$ и $P_{\text{макс}}$), м ² | - - |
| 7. | Вид (виды) разрешенного использования | - |
| 7.1. | Дополнительные сведения об использовании земельного участка | - |
| 8. | Кадастровый или иной государственный учетный номер (инвентарный) здания, сооружения, объекта незавершенного строительства, расположенного на земельном участке | 21:10:160206:201 |
| 9. | Сведения о земельных участках (землях общего пользования, территории общего пользования), посредством которых обеспечивается доступ | Земли общего пользования |
| 10. | Иные сведения | - |
| 4. Пояснения к сведениям об уточняемом земельном участке с кадастровым номером 21:10:160206:54 : | | |
| 1. | - | |

Сведения об уточняемых земельных участках

1. Сведения о характерных точках границы уточняемого земельного участка с кадастровым номером 21:10:160206:55 :

| Система координат МСК-21, зона 1 | | | | | Зона № 1 | | |
|--------------------------------------|--|---|--|------------|-----------------------------|--|----------------------------|
| Обозначение характерных точек границ | Координаты, м | | | | Метод определения координат | Формулы, примененные для расчета средней квадратической погрешности определения координат характерных точек границ (Mt), с подставленными в такие формулы значениями и итоговые (вычисленные) значения Mt, м | Описание закрепления точки |
| | содержатся в Едином государственном реестре недвижимости | | определены в результате выполнения комплексных кадастровых работ | | | | |
| | X | Y | X | Y | | | |
| 1 | 2 | 3 | 4 | 5 | 6 | 7 | 8 |
| | | | | | | - | |
| н547У | - | - | 316171.60 | 1218232.02 | - | - | - |
| н549У | - | - | 316186.19 | 1218256.31 | - | - | - |
| н550У | - | - | 316148.89 | 1218279.74 | - | - | - |
| н548У | - | - | 316133.76 | 1218254.62 | - | - | - |
| н547У | - | - | 316171.60 | 1218232.02 | - | - | - |

2. Сведения о частях границ уточняемого земельного участка с кадастровым номером 21:10:160206:55 :

| Обозначение части границ | | Горизонтальное проложение (S), м | Описание прохождения части границ | Сведения о согласовании местоположения границ (согласовано/спорное) |
|--------------------------|-------|----------------------------------|-----------------------------------|---|
| от т. | до т. | | | |
| 1 | 2 | 3 | 4 | 5 |
| н547У | н549У | 28.33 | - | - |
| н549У | н550У | 44.05 | - | - |
| н550У | н548У | 29.32 | - | - |
| н548У | н547У | 44.08 | - | - |

3. Сведения о характеристиках уточняемого земельного участка с кадастровым номером 21:10:160206:55 :

| № п/п | Наименование характеристики земельного участка | Значение характеристики |
|-------|---|--|
| 1 | 2 | 3 |
| 1. | Адрес земельного участка | - |
| 1.1. | Сведения о местоположении земельного участка (при отсутствии адреса) в структурированном в соответствии с федеральной информационной адресной системой виде | Российская Федерация, Чувашская Республика (Чувашия), район Ибресинский, поселок городского типа Ибреси, улица Новая, дом 18 |
| 1.2. | Дополнительные сведения о местоположении земельного участка | - |
| 2. | Площадь земельного участка ± величина погрешности определения (вычисления) площади (P ± ΔP), м ² | 1270 ± 12 |
| 3. | Формула, примененная для вычисления предельной погрешности определения площади земельного участка, с подставленными значениями и итоговые (вычисленные) значения (ΔP), м ² | $\Delta P = 3.5 * M_t * \sqrt{P} = 3.5 * 0,1 * \sqrt{1270} = 12$ |
| 4. | Площадь земельного участка согласно сведениям Единого государственного реестра недвижимости (P _{кад}), м ² | 1200 |

3. Сведения о характеристиках уточняемого земельного участка с кадастровым номером 21:10:160206:55 :

| № п/п | Наименование характеристики земельного участка | Значение характеристики |
|--------------|--|--------------------------------|
| 1 | 2 | 3 |
| 5. | Оценка расхождения Р и Ркад (Р - Ркад), м2 | 70 |
| 6. | Предельные минимальный и максимальный размеры земельного участка (Рмин и Рмакс), м2 | - - |
| 7. | Вид (виды) разрешенного использования | - |
| 7.1. | Дополнительные сведения об использовании земельного участка | - |
| 8. | Кадастровый или иной государственный учетный номер (инвентарный) здания, сооружения, объекта незавершенного строительства, расположенного на земельном участке | 21:10:160206:167 |
| 9. | Сведения о земельных участках (землях общего пользования, территории общего пользования), посредством которых обеспечивается доступ | Земли общего пользования |
| 10. | Иные сведения | - |

4. Пояснения к сведениям об уточняемом земельном участке с кадастровым номером 21:10:160206:55 :

| | |
|----|---|
| 1. | - |
| | |

Сведения об уточняемых земельных участках

1. Сведения о характерных точках границы уточняемого земельного участка с кадастровым номером 21:10:160206:59 :

| Система координат МСК-21, зона 1 | | | | | Зона № 1 | | |
|--------------------------------------|--|---|--|------------|-----------------------------|--|----------------------------|
| Обозначение характерных точек границ | Координаты, м | | | | Метод определения координат | Формулы, примененные для расчета средней квадратической погрешности определения координат характерных точек границ (Mt), с подставленными в такие формулы значениями и итоговые (вычисленные) значения Mt, м | Описание закрепления точки |
| | содержатся в Едином государственном реестре недвижимости | | определены в результате выполнения комплексных кадастровых работ | | | | |
| | X | Y | X | Y | | | |
| 1 | 2 | 3 | 4 | 5 | 6 | 7 | 8 |
| | | | | | | - | |
| н551У | - | - | 316225.76 | 1218329.14 | - | - | - |
| н552У | - | - | 316242.58 | 1218352.55 | - | - | - |
| н553У | - | - | 316202.60 | 1218374.84 | - | - | - |
| н554У | - | - | 316201.38 | 1218375.55 | - | - | - |
| н555У | - | - | 316187.81 | 1218352.96 | - | - | - |
| н551У | - | - | 316225.76 | 1218329.14 | - | - | - |

2. Сведения о частях границ уточняемого земельного участка с кадастровым номером 21:10:160206:59 :

| Обозначение части границ | | Горизонтальное проложение (S), м | Описание прохождения части границ | Сведения о согласовании местоположения границ (согласовано/спорное) |
|--------------------------|-------|----------------------------------|-----------------------------------|---|
| от т. | до т. | | | |
| 1 | 2 | 3 | 4 | 5 |
| н551У | н552У | 28.83 | - | - |
| н552У | н553У | 45.77 | - | - |
| н553У | н554У | 1.41 | - | - |
| н554У | н555У | 26.35 | - | - |
| н555У | н551У | 44.81 | - | - |

3. Сведения о характеристиках уточняемого земельного участка с кадастровым номером 21:10:160206:59 :

| № п/п | Наименование характеристики земельного участка | Значение характеристики |
|-------|---|--|
| 1 | 2 | 3 |
| 1. | Адрес земельного участка | - |
| 1.1. | Сведения о местоположении земельного участка (при отсутствии адреса) в структурированном в соответствии с федеральной информационной адресной системой виде | Российская Федерация, Чувашская Республика (Чувашия), район Ибресинский, поселок городского типа Ибреси, улица Новая, дом 26 |
| 1.2. | Дополнительные сведения о местоположении земельного участка | - |
| 2. | Площадь земельного участка ± величина погрешности определения (вычисления) площади ($P \pm \Delta P$), м ² | 1265 ± 12 |

| 3. Сведения о характеристиках уточняемого земельного участка с кадастровым номером 21:10:160206:59 : | | |
|---|---|---|
| № п/п | Наименование характеристики земельного участка | Значение характеристики |
| 1 | 2 | 3 |
| 3. | Формула, примененная для вычисления предельной погрешности определения площади земельного участка, с подставленными значениями и итоговые (вычисленные) значения (ΔP), м ² | $\Delta P=3.5*Mt*\sqrt{P}=3.5*0,1*\sqrt{1265}=12$ |
| 4. | Площадь земельного участка согласно сведениям Единого государственного реестра недвижимости (Ркад), м ² | 1200 |
| 5. | Оценка расхождения Р и Ркад (Р - Ркад), м ² | 65 |
| 6. | Предельные минимальный и максимальный размеры земельного участка (Рмин и Рмакс), м ² | - - |
| 7. | Вид (виды) разрешенного использования | - |
| 7.1. | Дополнительные сведения об использовании земельного участка | - |
| 8. | Кадастровый или иной государственный учетный номер (инвентарный) здания, сооружения, объекта незавершенного строительства, расположенного на земельном участке | 21:10:160206:184 |
| 9. | Сведения о земельных участках (землях общего пользования, территории общего пользования), посредством которых обеспечивается доступ | Земли общего пользования |
| 10. | Иные сведения | - |
| 4. Пояснения к сведениям об уточняемом земельном участке с кадастровым номером 21:10:160206:59 : | | |
| 1. | - | |

Сведения об уточняемых земельных участках

1. Сведения о характерных точках границы уточняемого земельного участка с кадастровым номером 21:10:160206:60 :

| Система координат МСК-21, зона 1 | | | | | Зона № 1 | | |
|--------------------------------------|--|---|--|------------|-----------------------------|--|----------------------------|
| Обозначение характерных точек границ | Координаты, м | | | | Метод определения координат | Формулы, примененные для расчета средней квадратической погрешности определения координат характерных точек границ (Mt), с подставленными в такие формулы значениями и итоговые (вычисленные) значения Mt, м | Описание закрепления точки |
| | содержатся в Едином государственном реестре недвижимости | | определены в результате выполнения комплексных кадастровых работ | | | | |
| | X | Y | X | Y | | | |
| 1 | 2 | 3 | 4 | 5 | 6 | 7 | 8 |
| | | | | | | - | |
| н552У | - | - | 316242.58 | 1218352.55 | - | - | - |
| н556У | - | - | 316256.15 | 1218375.41 | - | - | - |
| н557У | - | - | 316218.12 | 1218399.87 | - | - | - |
| н553У | - | - | 316202.60 | 1218374.84 | - | - | - |
| н552У | - | - | 316242.58 | 1218352.55 | - | - | - |

2. Сведения о частях границ уточняемого земельного участка с кадастровым номером 21:10:160206:60 :

| Обозначение части границ | | Горизонтальное проложение (S), м | Описание прохождения части границ | Сведения о согласовании местоположения границ (согласовано/спорное) |
|--------------------------|-------|----------------------------------|-----------------------------------|---|
| от т. | до т. | | | |
| 1 | 2 | 3 | 4 | 5 |
| н552У | н556У | 26.58 | - | - |
| н556У | н557У | 45.22 | - | - |
| н557У | н553У | 29.45 | - | - |
| н553У | н552У | 45.77 | - | - |

3. Сведения о характеристиках уточняемого земельного участка с кадастровым номером 21:10:160206:60 :

| № п/п | Наименование характеристики земельного участка | Значение характеристики |
|-------|---|--|
| 1 | 2 | 3 |
| 1. | Адрес земельного участка | - |
| 1.1. | Сведения о местоположении земельного участка (при отсутствии адреса) в структурированном в соответствии с федеральной информационной адресной системой виде | Российская Федерация, Чувашская Республика (Чувашия), район Ибресинский, поселок городского типа Ибреси, улица Новая, дом 28 |
| 1.2. | Дополнительные сведения о местоположении земельного участка | - |
| 2. | Площадь земельного участка ± величина погрешности определения (вычисления) площади (P ± ΔP), м2 | 1274 ± 12 |
| 3. | Формула, примененная для вычисления предельной погрешности определения площади земельного участка, с подставленными значениями и итоговые (вычисленные) значения (ΔP), м2 | $\Delta P = 3.5 * M_t * \sqrt{P} = 3.5 * 0,1 * \sqrt{1274} = 12$ |
| 4. | Площадь земельного участка согласно сведениям Единого государственного реестра недвижимости (P _{кад}), м2 | 1200 |

3. Сведения о характеристиках уточняемого земельного участка с кадастровым номером 21:10:160206:60 :

| № п/п | Наименование характеристики земельного участка | Значение характеристики |
|--------------|--|--------------------------------|
| 1 | 2 | 3 |
| 5. | Оценка расхождения Р и Ркад (Р - Ркад), м2 | 74 |
| 6. | Предельные минимальный и максимальный размеры земельного участка (Рмин и Рмакс), м2 | - - |
| 7. | Вид (виды) разрешенного использования | - |
| 7.1. | Дополнительные сведения об использовании земельного участка | - |
| 8. | Кадастровый или иной государственный учетный номер (инвентарный) здания, сооружения, объекта незавершенного строительства, расположенного на земельном участке | 21:10:160206:166 |
| 9. | Сведения о земельных участках (землях общего пользования, территории общего пользования), посредством которых обеспечивается доступ | Земли общего пользования |
| 10. | Иные сведения | - |

4. Пояснения к сведениям об уточняемом земельном участке с кадастровым номером 21:10:160206:60 :

| | |
|----|---|
| 1. | - |
| | |

Сведения об уточняемых земельных участках

1. Сведения о характерных точках границы уточняемого земельного участка с кадастровым номером 21:10:160206:61 :

| Система координат МСК-21, зона 1 | | | | | Зона №1 | | |
|--------------------------------------|--|---|--|------------|-----------------------------|--|----------------------------|
| Обозначение характерных точек границ | Координаты, м | | | | Метод определения координат | Формулы, примененные для расчета средней квадратической погрешности определения координат характерных точек границ (Mt), с подставленными в такие формулы значениями и итоговые (вычисленные) значения Mt, м | Описание закрепления точки |
| | содержатся в Едином государственном реестре недвижимости | | определены в результате выполнения комплексных работ кадастровых работ | | | | |
| | X | Y | X | Y | | | |
| 1 | 2 | 3 | 4 | 5 | 6 | 7 | 8 |
| | | | | | | - | |
| н556У | - | - | 316256.15 | 1218375.41 | - | - | - |
| н558У | - | - | 316265.89 | 1218391.27 | - | - | - |
| н559У | - | - | 316268.18 | 1218389.81 | - | - | - |
| н560У | - | - | 316273.53 | 1218398.19 | - | - | - |
| н561У | - | - | 316243.43 | 1218416.47 | - | - | - |
| н562У | - | - | 316232.16 | 1218423.55 | - | - | - |
| н557У | - | - | 316218.12 | 1218399.87 | - | - | - |
| н556У | - | - | 316256.15 | 1218375.41 | - | - | - |

2. Сведения о частях границ уточняемого земельного участка с кадастровым номером 21:10:160206:61 :

| Обозначение части границ | | Горизонтальное проложение (S), м | Описание прохождения части границ | Сведения о согласовании местоположения границ (согласовано/спорное) |
|--------------------------|-------|----------------------------------|-----------------------------------|---|
| от т. | до т. | | | |
| 1 | 2 | 3 | 4 | 5 |
| н556У | н558У | 18.61 | - | - |
| н558У | н559У | 2.72 | - | - |
| н559У | н560У | 9.94 | - | - |
| н560У | н561У | 35.22 | - | - |
| н561У | н562У | 13.31 | - | - |
| н562У | н557У | 27.53 | - | - |
| н557У | н556У | 45.22 | - | - |

3. Сведения о характеристиках уточняемого земельного участка с кадастровым номером 21:10:160206:61 :

| № п/п | Наименование характеристики земельного участка | Значение характеристики |
|-------|---|--|
| 1 | 2 | 3 |
| 1. | Адрес земельного участка | - |
| 1.1. | Сведения о местоположении земельного участка (при отсутствии адреса) в структурированном в соответствии с федеральной информационной адресной системой виде | Российская Федерация, Чувашская Республика (Чувашия), район Ибресинский, поселок городского типа Ибреси, улица Новая, дом 30 |
| 1.2. | Дополнительные сведения о местоположении земельного участка | - |

| 3. Сведения о характеристиках уточняемого земельного участка с кадастровым номером 21:10:160206:61 : | | |
|---|---|--|
| № п/п | Наименование характеристики земельного участка | Значение характеристики |
| 1 | 2 | 3 |
| 2. | Площадь земельного участка ± величина погрешности определения (вычисления) площади ($P \pm \Delta P$), м ² | 1297 ± 13 |
| 3. | Формула, примененная для вычисления предельной погрешности определения площади земельного участка, с подставленными значениями и итоговые (вычисленные) значения (ΔP), м ² | $\Delta P = 3.5 * M_t * \sqrt{P} = 3.5 * 0,1 * \sqrt{1297} = 13$ |
| 4. | Площадь земельного участка согласно сведениям Единого государственного реестра недвижимости (Р _{кад}), м ² | 1200 |
| 5. | Оценка расхождения Р и Р _{кад} (Р - Р _{кад}), м ² | 97 |
| 6. | Предельные минимальный и максимальный размеры земельного участка (Р _{мин} и Р _{макс}), м ² | - - |
| 7. | Вид (виды) разрешенного использования | - |
| 7.1. | Дополнительные сведения об использовании земельного участка | - |
| 8. | Кадастровый или иной государственный учетный номер (инвентарный) здания, сооружения, объекта незавершенного строительства, расположенного на земельном участке | 21:10:160206:179 |
| 9. | Сведения о земельных участках (землях общего пользования, территории общего пользования), посредством которых обеспечивается доступ | Земли общего пользования |
| 10. | Иные сведения | - |
| 4. Пояснения к сведениям об уточняемом земельном участке с кадастровым номером 21:10:160206:61 : | | |
| 1. | - | |

Сведения об уточняемых земельных участках

1. Сведения о характерных точках границы уточняемого земельного участка с кадастровым номером 21:10:160206:62 :

| Система координат МСК-21, зона 1 | | | | | Зона № 1 | | |
|--------------------------------------|--|---|--|------------|-----------------------------|--|----------------------------|
| Обозначение характерных точек границ | Координаты, м | | | | Метод определения координат | Формулы, примененные для расчета средней квадратической погрешности определения координат характерных точек границ (Mt), с подставленными в такие формулы значениями и итоговые (вычисленные) значения Mt, м | Описание закрепления точки |
| | содержатся в Едином государственном реестре недвижимости | | определены в результате выполнения комплексных кадастровых работ | | | | |
| | X | Y | X | Y | | | |
| 1 | 2 | 3 | 4 | 5 | 6 | 7 | 8 |
| | | | | | | - | |
| н560У | - | - | 316273.53 | 1218398.19 | - | - | - |
| н563У | - | - | 316292.18 | 1218429.74 | - | - | - |
| н564У | - | - | 316261.01 | 1218446.98 | - | - | - |
| н561У | - | - | 316243.43 | 1218416.47 | - | - | - |
| н560У | - | - | 316273.53 | 1218398.19 | - | - | - |

2. Сведения о частях границ уточняемого земельного участка с кадастровым номером 21:10:160206:62 :

| Обозначение части границ | | Горизонтальное проложение (S), м | Описание прохождения части границ | Сведения о согласовании местоположения границ (согласовано/спорное) |
|--------------------------|-------|----------------------------------|-----------------------------------|---|
| от т. | до т. | | | |
| 1 | 2 | 3 | 4 | 5 |
| н560У | н563У | 36.65 | - | - |
| н563У | н564У | 35.62 | - | - |
| н564У | н561У | 35.21 | - | - |
| н561У | н560У | 35.22 | - | - |

3. Сведения о характеристиках уточняемого земельного участка с кадастровым номером 21:10:160206:62 :

| № п/п | Наименование характеристики земельного участка | Значение характеристики |
|-------|---|--|
| 1 | 2 | 3 |
| 1. | Адрес земельного участка | - |
| 1.1. | Сведения о местоположении земельного участка (при отсутствии адреса) в структурированном в соответствии с федеральной информационной адресной системой виде | Российская Федерация, Чувашская Республика (Чувашия), район Ибресинский, поселок городского типа Ибреси, улица Новая, дом 32 |
| 1.2. | Дополнительные сведения о местоположении земельного участка | - |
| 2. | Площадь земельного участка ± величина погрешности определения (вычисления) площади (P ± ΔP), м ² | 1272 ± 12 |
| 3. | Формула, примененная для вычисления предельной погрешности определения площади земельного участка, с подставленными значениями и итоговые (вычисленные) значения (ΔP), м ² | $\Delta P = 3.5 * M_t * \sqrt{P} = 3.5 * 0,1 * \sqrt{1272} = 12$ |
| 4. | Площадь земельного участка согласно сведениям Единого государственного реестра недвижимости (P _{кад}), м ² | 1200 |

3. Сведения о характеристиках уточняемого земельного участка с кадастровым номером 21:10:160206:62 :

| № п/п | Наименование характеристики земельного участка | Значение характеристики |
|--------------|--|--------------------------------|
| 1 | 2 | 3 |
| 5. | Оценка расхождения Р и Ркад (Р - Ркад), м2 | 72 |
| 6. | Предельные минимальный и максимальный размеры земельного участка (Рмин и Рмакс), м2 | - - |
| 7. | Вид (виды) разрешенного использования | - |
| 7.1. | Дополнительные сведения об использовании земельного участка | - |
| 8. | Кадастровый или иной государственный учетный номер (инвентарный) здания, сооружения, объекта незавершенного строительства, расположенного на земельном участке | 21:10:160206:205 |
| 9. | Сведения о земельных участках (землях общего пользования, территории общего пользования), посредством которых обеспечивается доступ | Земли общего пользования |
| 10. | Иные сведения | - |

4. Пояснения к сведениям об уточняемом земельном участке с кадастровым номером 21:10:160206:62 :

| | |
|----|---|
| 1. | - |
| | |

Сведения об уточняемых земельных участках

1. Сведения о характерных точках границы уточняемого земельного участка с кадастровым номером 21:10:160206:63 :

| Система координат МСК-21, зона 1 | | | | | Зона № 1 | | |
|--------------------------------------|--|---|--|------------|-----------------------------|--|----------------------------|
| Обозначение характерных точек границ | Координаты, м | | | | Метод определения координат | Формулы, примененные для расчета средней квадратической погрешности определения координат характерных точек границ (Mt), с подставленными в такие формулы значениями и итоговые (вычисленные) значения Mt, м | Описание закрепления точки |
| | содержатся в Едином государственном реестре недвижимости | | определены в результате выполнения комплексных кадастровых работ | | | | |
| | X | Y | X | Y | | | |
| 1 | 2 | 3 | 4 | 5 | 6 | 7 | 8 |
| | | | | | | - | |
| н565У | - | - | 316296.73 | 1218440.29 | - | - | - |
| н566У | - | - | 316309.51 | 1218460.19 | - | - | - |
| н567У | - | - | 316307.87 | 1218461.83 | - | - | - |
| н568У | - | - | 316299.83 | 1218470.03 | - | - | - |
| н569У | - | - | 316285.82 | 1218489.29 | - | - | - |
| н570У | - | - | 316278.25 | 1218499.69 | - | - | - |
| н571У | - | - | 316266.08 | 1218490.51 | - | - | - |
| н572У | - | - | 316280.44 | 1218450.10 | - | - | - |
| н565У | - | - | 316296.73 | 1218440.29 | - | - | - |

2. Сведения о частях границ уточняемого земельного участка с кадастровым номером 21:10:160206:63 :

| Обозначение части границ | | Горизонтальное проложение (S), м | Описание прохождения части границ | Сведения о согласовании местоположения границ (согласовано/спорное) |
|--------------------------|-------|----------------------------------|-----------------------------------|---|
| от т. | до т. | | | |
| 1 | 2 | 3 | 4 | 5 |
| н565У | н566У | 23.65 | - | - |
| н566У | н567У | 2.32 | - | - |
| н567У | н568У | 11.48 | - | - |
| н568У | н569У | 23.82 | - | - |
| н569У | н570У | 12.86 | - | - |
| н570У | н571У | 15.24 | - | - |
| н571У | н572У | 42.89 | - | - |
| н572У | н565У | 19.02 | - | - |

3. Сведения о характеристиках уточняемого земельного участка с кадастровым номером 21:10:160206:63 :

| № п/п | Наименование характеристики земельного участка | Значение характеристики |
|-------|--|-------------------------|
| 1 | 2 | 3 |
| 1. | Адрес земельного участка | - |

| 3. Сведения о характеристиках уточняемого земельного участка с кадастровым номером 21:10:160206:63 : | | |
|---|---|--|
| № п/п | Наименование характеристики земельного участка | Значение характеристики |
| 1 | 2 | 3 |
| 1.1. | Сведения о местоположении земельного участка (при отсутствии адреса) в структурированном в соответствии с федеральной информационной адресной системой виде | Российская Федерация, Чувашская Республика (Чувашия), район Ибресинский, поселок городского типа Ибреси, улица Новая, дом 34 |
| 1.2. | Дополнительные сведения о местоположении земельного участка | - |
| 2. | Площадь земельного участка \pm величина погрешности определения (вычисления) площади ($P \pm \Delta P$), м ² | 1231 \pm 12 |
| 3. | Формула, примененная для вычисления предельной погрешности определения площади земельного участка, с подставленными значениями и итоговые (вычисленные) значения (ΔP), м ² | $\Delta P = 3.5 * M_t * \sqrt{P} = 3.5 * 0,1 * \sqrt{1231} = 12$ |
| 4. | Площадь земельного участка согласно сведениям Единого государственного реестра недвижимости ($P_{\text{кад}}$), м ² | 1200 |
| 5. | Оценка расхождения P и $P_{\text{кад}}$ ($P - P_{\text{кад}}$), м ² | 31 |
| 6. | Предельные минимальный и максимальный размеры земельного участка ($P_{\text{мин}}$ и $P_{\text{макс}}$), м ² | - - |
| 7. | Вид (виды) разрешенного использования | - |
| 7.1. | Дополнительные сведения об использовании земельного участка | - |
| 8. | Кадастровый или иной государственный учетный номер (инвентарный) здания, сооружения, объекта незавершенного строительства, расположенного на земельном участке | 21:10:160206:213 |
| 9. | Сведения о земельных участках (землях общего пользования, территории общего пользования), посредством которых обеспечивается доступ | Земли общего пользования |
| 10. | Иные сведения | - |
| 4. Пояснения к сведениям об уточняемом земельном участке с кадастровым номером 21:10:160206:63 : | | |
| 1. | - | |

Сведения об уточняемых земельных участках

1. Сведения о характерных точках границы уточняемого земельного участка с кадастровым номером 21:10:160206:73 :

Система координат МСК-21, зона 1

Зона №1

| Обозначение характерных точек границ | Координаты, м | | | | Метод определения координат | Формулы, примененные для расчета средней квадратической погрешности определения координат характерных точек границ (M _t), с подставленными в такие формулы значениями и итоговые (вычисленные) значения M _t , м | Описание закрепления точки |
|--------------------------------------|--|---|--|------------|-----------------------------|--|----------------------------|
| | содержатся в Едином государственном реестре недвижимости | | определены в результате выполнения комплексных кадастровых работ | | | | |
| | X | Y | X | Y | | | |
| 1 | 2 | 3 | 4 | 5 | 6 | 7 | 8 |
| | | | | | | - | |
| н550У | - | - | 316148.89 | 1218279.74 | - | - | - |
| н573У | - | - | 316127.75 | 1218293.02 | - | - | - |
| н574У | - | - | 316110.20 | 1218303.74 | - | - | - |
| н575У | - | - | 316105.90 | 1218306.38 | - | - | - |
| н576У | - | - | 316093.69 | 1218313.86 | - | - | - |
| н577У | - | - | 316088.15 | 1218316.42 | - | - | - |
| н578У | - | - | 316086.27 | 1218312.91 | - | - | - |
| н579У | - | - | 316084.78 | 1218313.60 | - | - | - |
| н580У | - | - | 316082.92 | 1218311.36 | - | - | - |
| н581У | - | - | 316069.18 | 1218293.71 | - | - | - |
| н582У | - | - | 316074.03 | 1218288.31 | - | - | - |
| н583У | - | - | 316097.20 | 1218275.53 | - | - | - |
| н548У | - | - | 316133.76 | 1218254.62 | - | - | - |
| н550У | - | - | 316148.89 | 1218279.74 | - | - | - |

2. Сведения о частях границ уточняемого земельного участка с кадастровым номером 21:10:160206:73 :

| Обозначение части границ | | Горизонтальное проложение (S), м | Описание прохождения части границ | Сведения о согласовании местоположения границ (согласовано/спорное) |
|--------------------------|-------|----------------------------------|-----------------------------------|---|
| от т. | до т. | | | |
| 1 | 2 | 3 | 4 | 5 |
| н550У | н573У | 24.97 | - | - |
| н573У | н574У | 20.57 | - | - |
| н574У | н575У | 5.05 | - | - |
| н575У | н576У | 14.32 | - | - |
| н576У | н577У | 6.10 | - | - |
| н577У | н578У | 3.98 | - | - |
| н578У | н579У | 1.64 | - | - |
| н579У | н580У | 2.91 | - | - |
| н580У | н581У | 22.37 | - | - |
| н581У | н582У | 7.26 | - | - |

| 2. Сведения о частях границ уточняемого земельного участка с кадастровым номером 21:10:160206:73 : | | | | |
|---|---|--|-----------------------------------|---|
| Обозначение части границ | | Горизонтальное проложение (S), м | Описание прохождения части границ | Сведения о согласовании местоположения границ (согласовано/спорное) |
| от т. | до т. | | | |
| 1 | 2 | 3 | 4 | 5 |
| н582У | н583У | 26.46 | - | - |
| н583У | н548У | 42.12 | - | - |
| н548У | н550У | 29.32 | - | - |
| 3. Сведения о характеристиках уточняемого земельного участка с кадастровым номером 21:10:160206:73 : | | | | |
| № п/п | Наименование характеристики земельного участка | Значение характеристики | | |
| 1 | 2 | 3 | | |
| 1. | Адрес земельного участка | - | | |
| 1.1. | Сведения о местоположении земельного участка (при отсутствии адреса) в структурированном в соответствии с федеральной информационной адресной системой виде | Российская Федерация, Чувашская Республика (Чувашия), район Ибресинский, поселок городского типа Ибреси, улица Новая, дом 18 | | |
| 1.2. | Дополнительные сведения о местоположении земельного участка | - | | |
| 2. | Площадь земельного участка \pm величина погрешности определения (вычисления) площади ($P \pm \Delta P$), м ² | 2254 \pm 17 | | |
| 3. | Формула, примененная для вычисления предельной погрешности определения площади земельного участка, с подставленными значениями и итоговые (вычисленные) значения (ΔP), м ² | $\Delta P = 3.5 * M_t * \sqrt{P} = 3.5 * 0,1 * \sqrt{2254} = 17$ | | |
| 4. | Площадь земельного участка согласно сведениям Единого государственного реестра недвижимости (Ркад), м ² | 2100 | | |
| 5. | Оценка расхождения P и Ркад (P - Ркад), м ² | 154 | | |
| 6. | Предельные минимальный и максимальный размеры земельного участка (Рмин и Рмакс), м ² | - | | |
| 7. | Вид (виды) разрешенного использования | - | | |
| 7.1. | Дополнительные сведения об использовании земельного участка | - | | |
| 8. | Кадастровый или иной государственный учетный номер (инвентарный) здания, сооружения, объекта незавершенного строительства, расположенного на земельном участке | - | | |
| 9. | Сведения о земельных участках (землях общего пользования, территории общего пользования), посредством которых обеспечивается доступ | Земли общего пользования | | |
| 10. | Иные сведения | - | | |
| 4. Пояснения к сведениям об уточняемом земельном участке с кадастровым номером 21:10:160206:73 : | | | | |
| 1. | - | | | |

Сведения об уточняемых земельных участках

1. Сведения о характерных точках границы уточняемого земельного участка с кадастровым номером 21:10:160206:74 :

| Система координат МСК-21, зона 1 | | | | | Зона №1 | | |
|--------------------------------------|--|---|--|------------|-----------------------------|--|----------------------------|
| Обозначение характерных точек границ | Координаты, м | | | | Метод определения координат | Формулы, примененные для расчета средней квадратической погрешности определения координат характерных точек границ (Mt), с подставленными в такие формулы значениями и итоговые (вычисленные) значения Mt, м | Описание закрепления точки |
| | содержатся в Едином государственном реестре недвижимости | | определены в результате выполнения комплексных кадастровых работ | | | | |
| | X | Y | X | Y | | | |
| 1 | 2 | 3 | 4 | 5 | 6 | 7 | 8 |
| | | | | | | - | |
| н562У | - | - | 316232.16 | 1218423.55 | - | - | - |
| н584У | - | - | 316216.01 | 1218433.70 | - | - | - |
| н585У | - | - | 316186.26 | 1218453.46 | - | - | - |
| н586У | - | - | 316169.94 | 1218429.84 | - | - | - |
| н587У | - | - | 316180.08 | 1218423.54 | - | - | - |
| н588У | - | - | 316200.25 | 1218410.78 | - | - | - |
| н557У | - | - | 316218.12 | 1218399.87 | - | - | - |
| н562У | - | - | 316232.16 | 1218423.55 | - | - | - |

2. Сведения о частях границ уточняемого земельного участка с кадастровым номером 21:10:160206:74 :

| Обозначение части границ | | Горизонтальное проложение (S), м | Описание прохождения части границ | Сведения о согласовании местоположения границ (согласовано/спорное) |
|--------------------------|-------|----------------------------------|-----------------------------------|---|
| от т. | до т. | | | |
| 1 | 2 | 3 | 4 | 5 |
| н562У | н584У | 19.07 | - | - |
| н584У | н585У | 35.71 | - | - |
| н585У | н586У | 28.71 | - | - |
| н586У | н587У | 11.94 | - | - |
| н587У | н588У | 23.87 | - | - |
| н588У | н557У | 20.94 | - | - |
| н557У | н562У | 27.53 | - | - |

3. Сведения о характеристиках уточняемого земельного участка с кадастровым номером 21:10:160206:74 :

| № п/п | Наименование характеристики земельного участка | Значение характеристики |
|-------|---|--|
| 1 | 2 | 3 |
| 1. | Адрес земельного участка | - |
| 1.1. | Сведения о местоположении земельного участка (при отсутствии адреса) в структурированном в соответствии с федеральной информационной адресной системой виде | Российская Федерация, Чувашская Республика (Чувашия), район Ибресинский, поселок городского типа Ибреси, улица Новая, дом 30 |
| 1.2. | Дополнительные сведения о местоположении земельного участка | - |

3. Сведения о характеристиках уточняемого земельного участка с кадастровым номером 21:10:160206:74 :

| № п/п | Наименование характеристики земельного участка | Значение характеристики |
|-------|---|--|
| 1 | 2 | 3 |
| 2. | Площадь земельного участка ± величина погрешности определения (вычисления) площади ($P \pm \Delta P$), м ² | 1562 ± 14 |
| 3. | Формула, примененная для вычисления предельной погрешности определения площади земельного участка, с подставленными значениями и итоговые (вычисленные) значения (ΔP), м ² | $\Delta P = 3.5 * M_t * \sqrt{P} = 3.5 * 0,1 * \sqrt{1562} = 14$ |
| 4. | Площадь земельного участка согласно сведениям Единого государственного реестра недвижимости (Р _{кад}), м ² | 2000 |
| 5. | Оценка расхождения Р и Р _{кад} (Р - Р _{кад}), м ² | 438 |
| 6. | Предельные минимальный и максимальный размеры земельного участка (Р _{мин} и Р _{макс}), м ² | - |
| 7. | Вид (виды) разрешенного использования | - |
| 7.1. | Дополнительные сведения об использовании земельного участка | - |
| 8. | Кадастровый или иной государственный учетный номер (инвентарный) здания, сооружения, объекта незавершенного строительства, расположенного на земельном участке | - |
| 9. | Сведения о земельных участках (землях общего пользования, территории общего пользования), посредством которых обеспечивается доступ | Земли общего пользования |
| 10. | Иные сведения | - |

4. Пояснения к сведениям об уточняемом земельном участке с кадастровым номером 21:10:160206:74 :

| | |
|----|---|
| 1. | - |
| | |

Сведения об уточняемых земельных участках

1. Сведения о характерных точках границы уточняемого земельного участка с кадастровым номером 21:10:160206:77 :

| Система координат МСК-21, зона 1 | | | | | Зона № 1 | | |
|--------------------------------------|--|---|--|------------|-----------------------------|--|----------------------------|
| Обозначение характерных точек границ | Координаты, м | | | | Метод определения координат | Формулы, примененные для расчета средней квадратической погрешности определения координат характерных точек границ (Mt), с подставленными в такие формулы значениями и итоговые (вычисленные) значения Mt, м | Описание закрепления точки |
| | содержатся в Едином государственном реестре недвижимости | | определены в результате выполнения комплексных кадастровых работ | | | | |
| | X | Y | X | Y | | | |
| 1 | 2 | 3 | 4 | 5 | 6 | 7 | 8 |
| | | | | | | - | |
| н589У | - | - | 316179.75 | 1217909.21 | - | - | - |
| н590У | - | - | 316159.97 | 1217927.39 | - | - | - |
| н449У | - | - | 316139.04 | 1217901.74 | - | - | - |
| н448У | - | - | 316159.12 | 1217884.28 | - | - | - |
| н589У | - | - | 316179.75 | 1217909.21 | - | - | - |

2. Сведения о частях границ уточняемого земельного участка с кадастровым номером 21:10:160206:77 :

| Обозначение части границ | | Горизонтальное проложение (S), м | Описание прохождения части границ | Сведения о согласовании местоположения границ (согласовано/спорное) |
|--------------------------|-------|----------------------------------|-----------------------------------|---|
| от т. | до т. | | | |
| 1 | 2 | 3 | 4 | 5 |
| н589У | н590У | 26.87 | - | - |
| н590У | н449У | 33.11 | - | - |
| н449У | н448У | 26.61 | - | - |
| н448У | н589У | 32.36 | - | - |

3. Сведения о характеристиках уточняемого земельного участка с кадастровым номером 21:10:160206:77 :

| № п/п | Наименование характеристики земельного участка | Значение характеристики |
|-------|---|---|
| 1 | 2 | 3 |
| 1. | Адрес земельного участка | - |
| 1.1. | Сведения о местоположении земельного участка (при отсутствии адреса) в структурированном в соответствии с федеральной информационной адресной системой виде | Российская Федерация, Чувашская Республика (Чувашия), район Ибресинский, поселок городского типа Ибреси, улица Ленина, дом 60 |
| 1.2. | Дополнительные сведения о местоположении земельного участка | - |
| 2. | Площадь земельного участка ± величина погрешности определения (вычисления) площади (P ± ΔP), м2 | 874 ± 10 |
| 3. | Формула, примененная для вычисления предельной погрешности определения площади земельного участка, с подставленными значениями и итоговые (вычисленные) значения (ΔP), м2 | $\Delta P = 3.5 * Mt * \sqrt{P} = 3.5 * 0,1 * \sqrt{874} = 10$ |
| 4. | Площадь земельного участка согласно сведениям Единого государственного реестра недвижимости (P _{кад}), м2 | 900 |

3. Сведения о характеристиках уточняемого земельного участка с кадастровым номером 21:10:160206:77 :

| № п/п | Наименование характеристики земельного участка | Значение характеристики |
|--------------|--|--------------------------------|
| 1 | 2 | 3 |
| 5. | Оценка расхождения Р и Ркад (Р - Ркад), м2 | 26 |
| 6. | Предельные минимальный и максимальный размеры земельного участка (Рмин и Рмакс), м2 | - - |
| 7. | Вид (виды) разрешенного использования | - |
| 7.1. | Дополнительные сведения об использовании земельного участка | - |
| 8. | Кадастровый или иной государственный учетный номер (инвентарный) здания, сооружения, объекта незавершенного строительства, расположенного на земельном участке | - |
| 9. | Сведения о земельных участках (землях общего пользования, территории общего пользования), посредством которых обеспечивается доступ | Земли общего пользования |
| 10. | Иные сведения | - |

4. Пояснения к сведениям об уточняемом земельном участке с кадастровым номером 21:10:160206:77 :

| | |
|----|---|
| 1. | - |
|----|---|

Сведения об уточняемых земельных участках

1. Сведения о характерных точках границы уточняемого земельного участка с кадастровым номером 21:10:160206:79 :

| Система координат МСК-21, зона 1 | | | | | Зона №1 | | |
|--------------------------------------|--|---|--|------------|-----------------------------|--|----------------------------|
| Обозначение характерных точек границ | Координаты, м | | | | Метод определения координат | Формулы, примененные для расчета средней квадратической погрешности определения координат характерных точек границ (Mt), с подставленными в такие формулы значениями и итоговые (вычисленные) значения Mt, м | Описание закрепления точки |
| | содержатся в Едином государственном реестре недвижимости | | определены в результате выполнения комплексных кадастровых работ | | | | |
| | X | Y | X | Y | | | |
| 1 | 2 | 3 | 4 | 5 | 6 | 7 | 8 |
| | | | | | | - | |
| н451У | - | - | 316115.76 | 1217917.63 | - | - | - |
| н591У | - | - | 316129.28 | 1217934.18 | - | - | - |
| н592У | - | - | 316159.94 | 1217971.71 | - | - | - |
| н593У | - | - | 316153.15 | 1217977.23 | - | - | - |
| 27 | - | - | 316140.85 | 1217986.85 | - | - | - |
| 26 | - | - | 316095.67 | 1217936.35 | - | - | - |
| н451У | - | - | 316115.76 | 1217917.63 | - | - | - |

2. Сведения о частях границ уточняемого земельного участка с кадастровым номером 21:10:160206:79 :

| Обозначение части границ | | Горизонтальное проложение (S), м | Описание прохождения части границ | Сведения о согласовании местоположения границ (согласовано/спорное) |
|--------------------------|-------|----------------------------------|-----------------------------------|---|
| от т. | до т. | | | |
| 1 | 2 | 3 | 4 | 5 |
| н451У | н591У | 21.37 | - | - |
| н591У | н592У | 48.46 | - | - |
| н592У | н593У | 8.75 | - | - |
| н593У | 27 | 15.62 | - | - |
| 27 | 26 | 67.76 | - | - |
| 26 | н451У | 27.46 | - | - |

3. Сведения о характеристиках уточняемого земельного участка с кадастровым номером 21:10:160206:79 :

| № п/п | Наименование характеристики земельного участка | Значение характеристики |
|-------|---|---|
| 1 | 2 | 3 |
| 1. | Адрес земельного участка | - |
| 1.1. | Сведения о местоположении земельного участка (при отсутствии адреса) в структурированном в соответствии с федеральной информационной адресной системой виде | Российская Федерация, Чувашская Республика (Чувашия), район Ибресинский, поселок городского типа Ибреси, улица Ленина, дом 56 |
| 1.2. | Дополнительные сведения о местоположении земельного участка | - |
| 2. | Площадь земельного участка ± величина погрешности определения (вычисления) площади ($P \pm \Delta P$), м ² | 1782 ± 15 |

| 3. Сведения о характеристиках уточняемого земельного участка с кадастровым номером 21:10:160206:79 : | | |
|---|---|---|
| № п/п | Наименование характеристики земельного участка | Значение характеристики |
| 1 | 2 | 3 |
| 3. | Формула, примененная для вычисления предельной погрешности определения площади земельного участка, с подставленными значениями и итоговые (вычисленные) значения (ΔP), м ² | $\Delta P=3.5*Mt*\sqrt{P}=3.5*0,1*\sqrt{1782}=15$ |
| 4. | Площадь земельного участка согласно сведениям Единого государственного реестра недвижимости (Ркад), м ² | 2200 |
| 5. | Оценка расхождения Р и Ркад (Р - Ркад), м ² | 418 |
| 6. | Предельные минимальный и максимальный размеры земельного участка (Рмин и Рмакс), м ² | - - |
| 7. | Вид (виды) разрешенного использования | - |
| 7.1. | Дополнительные сведения об использовании земельного участка | - |
| 8. | Кадастровый или иной государственный учетный номер (инвентарный) здания, сооружения, объекта незавершенного строительства, расположенного на земельном участке | - |
| 9. | Сведения о земельных участках (землях общего пользования, территории общего пользования), посредством которых обеспечивается доступ | Земли общего пользования |
| 10. | Иные сведения | - |
| 4. Пояснения к сведениям об уточняемом земельном участке с кадастровым номером 21:10:160206:79 : | | |
| 1. | - | |

Сведения об уточняемых земельных участках

1. Сведения о характерных точках границы уточняемого земельного участка с кадастровым номером 21:10:160206:80 :

| Система координат МСК-21, зона 1 | | | | | Зона №1 | | |
|--------------------------------------|--|---|--|------------|-----------------------------|--|----------------------------|
| Обозначение характерных точек границ | Координаты, м | | | | Метод определения координат | Формулы, примененные для расчета средней квадратической погрешности определения координат характерных точек границ (Mt), с подставленными в такие формулы значениями и итоговые (вычисленные) значения Mt, м | Описание закрепления точки |
| | содержатся в Едином государственном реестре недвижимости | | определены в результате выполнения комплексных кадастровых работ | | | | |
| | X | Y | X | Y | | | |
| 1 | 2 | 3 | 4 | 5 | 6 | 7 | 8 |
| | | | | | | - | |
| н453У | - | - | 316077.70 | 1217956.95 | - | - | - |
| н479У | - | - | 316093.60 | 1217974.90 | - | - | - |
| н478У | - | - | 316073.26 | 1217992.68 | - | - | - |
| н594У | - | - | 316065.76 | 1217984.53 | - | - | - |
| н595У | - | - | 316061.46 | 1217979.71 | - | - | - |
| н454У | - | - | 316057.59 | 1217975.13 | - | - | - |
| н453У | - | - | 316077.70 | 1217956.95 | - | - | - |

2. Сведения о частях границ уточняемого земельного участка с кадастровым номером 21:10:160206:80 :

| Обозначение части границ | | Горизонтальное проложение (S), м | Описание прохождения части границ | Сведения о согласовании местоположения границ (согласовано/спорное) |
|--------------------------|-------|----------------------------------|-----------------------------------|---|
| от т. | до т. | | | |
| 1 | 2 | 3 | 4 | 5 |
| н453У | н479У | 23.98 | - | - |
| н479У | н478У | 27.02 | - | - |
| н478У | н594У | 11.08 | - | - |
| н594У | н595У | 6.46 | - | - |
| н595У | н454У | 6.00 | - | - |
| н454У | н453У | 27.11 | - | - |

3. Сведения о характеристиках уточняемого земельного участка с кадастровым номером 21:10:160206:80 :

| № п/п | Наименование характеристики земельного участка | Значение характеристики |
|-------|---|---|
| 1 | 2 | 3 |
| 1. | Адрес земельного участка | - |
| 1.1. | Сведения о местоположении земельного участка (при отсутствии адреса) в структурированном в соответствии с федеральной информационной адресной системой виде | Российская Федерация, Чувашская Республика (Чувашия), район Ибресинский, поселок городского типа Ибреси, улица Ленина, дом 52 |
| 1.2. | Дополнительные сведения о местоположении земельного участка | - |
| 2. | Площадь земельного участка ± величина погрешности определения (вычисления) площади (P ± ΔP), м2 | 645 ± 9 |

| 3. Сведения о характеристиках уточняемого земельного участка с кадастровым номером 21:10:160206:80 : | | |
|---|---|--|
| № п/п | Наименование характеристики земельного участка | Значение характеристики |
| 1 | 2 | 3 |
| 3. | Формула, примененная для вычисления предельной погрешности определения площади земельного участка, с подставленными значениями и итоговые (вычисленные) значения (ΔP), м ² | $\Delta P = 3.5 * M_t * \sqrt{P} = 3.5 * 0,1 * \sqrt{645} = 9$ |
| 4. | Площадь земельного участка согласно сведениям Единого государственного реестра недвижимости (Ркад), м ² | 600 |
| 5. | Оценка расхождения Р и Ркад (Р - Ркад), м ² | 45 |
| 6. | Предельные минимальный и максимальный размеры земельного участка (Рмин и Рмакс), м ² | - - |
| 7. | Вид (виды) разрешенного использования | - |
| 7.1. | Дополнительные сведения об использовании земельного участка | - |
| 8. | Кадастровый или иной государственный учетный номер (инвентарный) здания, сооружения, объекта незавершенного строительства, расположенного на земельном участке | - |
| 9. | Сведения о земельных участках (землях общего пользования, территории общего пользования), посредством которых обеспечивается доступ | Земли общего пользования |
| 10. | Иные сведения | - |
| 4. Пояснения к сведениям об уточняемом земельном участке с кадастровым номером 21:10:160206:80 : | | |
| 1. | - | |

Сведения об уточняемых земельных участках

1. Сведения о характерных точках границы уточняемого земельного участка с кадастровым номером 21:10:160206:82 :

| Система координат МСК-21, зона 1 | | | | | Зона № 1 | | |
|--------------------------------------|--|---|--|------------|-----------------------------|--|----------------------------|
| Обозначение характерных точек границ | Координаты, м | | | | Метод определения координат | Формулы, примененные для расчета средней квадратической погрешности определения координат характерных точек границ (Mt), с подставленными в такие формулы значениями и итоговые (вычисленные) значения Mt, м | Описание закрепления точки |
| | содержатся в Едином государственном реестре недвижимости | | определены в результате выполнения комплексных кадастровых работ | | | | |
| | X | Y | X | Y | | | |
| 1 | 2 | 3 | 4 | 5 | 6 | 7 | 8 |
| | | | | | | - | |
| н459У | - | - | 316015.53 | 1218006.87 | - | - | - |
| н520У | - | - | 316025.10 | 1218016.98 | - | - | - |
| н519У | - | - | 316010.04 | 1218030.47 | - | - | - |
| н596У | - | - | 316001.31 | 1218038.02 | - | - | - |
| н460У | - | - | 315992.46 | 1218027.32 | - | - | - |
| н459У | - | - | 316015.53 | 1218006.87 | - | - | - |

2. Сведения о частях границ уточняемого земельного участка с кадастровым номером 21:10:160206:82 :

| Обозначение части границ | | Горизонтальное проложение (S), м | Описание прохождения части границ | Сведения о согласовании местоположения границ (согласовано/спорное) |
|--------------------------|-------|----------------------------------|-----------------------------------|---|
| от т. | до т. | | | |
| 1 | 2 | 3 | 4 | 5 |
| н459У | н520У | 13.92 | - | - |
| н520У | н519У | 20.22 | - | - |
| н519У | н596У | 11.54 | - | - |
| н596У | н460У | 13.89 | - | - |
| н460У | н459У | 30.83 | - | - |

3. Сведения о характеристиках уточняемого земельного участка с кадастровым номером 21:10:160206:82 :

| № п/п | Наименование характеристики земельного участка | Значение характеристики |
|-------|---|---|
| 1 | 2 | 3 |
| 1. | Адрес земельного участка | - |
| 1.1. | Сведения о местоположении земельного участка (при отсутствии адреса) в структурированном в соответствии с федеральной информационной адресной системой виде | Российская Федерация, Чувашская Республика (Чувашия), район Ибресинский, поселок городского типа Ибреси, улица Ленина, дом 48 |
| 1.2. | Дополнительные сведения о местоположении земельного участка | - |
| 2. | Площадь земельного участка ± величина погрешности определения (вычисления) площади (P ± ΔP), м ² | 437 ± 7 |

| 3. Сведения о характеристиках уточняемого земельного участка с кадастровым номером 21:10:160206:82 : | | |
|---|---|--|
| № п/п | Наименование характеристики земельного участка | Значение характеристики |
| 1 | 2 | 3 |
| 3. | Формула, примененная для вычисления предельной погрешности определения площади земельного участка, с подставленными значениями и итоговые (вычисленные) значения (ΔP), м ² | $\Delta P = 3.5 * M_t * \sqrt{P} = 3.5 * 0,1 * \sqrt{437} = 7$ |
| 4. | Площадь земельного участка согласно сведениям Единого государственного реестра недвижимости (Ркад), м ² | 400 |
| 5. | Оценка расхождения Р и Ркад (Р - Ркад), м ² | 37 |
| 6. | Предельные минимальный и максимальный размеры земельного участка (Рмин и Рмакс), м ² | - - |
| 7. | Вид (виды) разрешенного использования | - |
| 7.1. | Дополнительные сведения об использовании земельного участка | - |
| 8. | Кадастровый или иной государственный учетный номер (инвентарный) здания, сооружения, объекта незавершенного строительства, расположенного на земельном участке | - |
| 9. | Сведения о земельных участках (землях общего пользования, территории общего пользования), посредством которых обеспечивается доступ | Земли общего пользования |
| 10. | Иные сведения | - |
| 4. Пояснения к сведениям об уточняемом земельном участке с кадастровым номером 21:10:160206:82 : | | |
| 1. | - | |

Сведения об уточняемых земельных участках

1. Сведения о характерных точках границы уточняемого земельного участка с кадастровым номером 21:10:160206:88 :

| Система координат МСК-21, зона 1 | | | | | Зона № 1 | | |
|--------------------------------------|--|---|--|------------|-----------------------------|--|----------------------------|
| Обозначение характерных точек границ | Координаты, м | | | | Метод определения координат | Формулы, примененные для расчета средней квадратической погрешности определения координат характерных точек границ (Mt), с подставленными в такие формулы значениями и итоговые (вычисленные) значения Mt, м | Описание закрепления точки |
| | содержатся в Едином государственном реестре недвижимости | | определены в результате выполнения комплексных кадастровых работ | | | | |
| | X | Y | X | Y | | | |
| 1 | 2 | 3 | 4 | 5 | 6 | 7 | 8 |
| | | | | | | - | |
| 20 | - | - | 316169.36 | 1217997.56 | - | - | - |
| н597У | - | - | 316182.22 | 1217987.49 | - | - | - |
| н598У | - | - | 316199.50 | 1218010.93 | - | - | - |
| н487У | - | - | 316144.63 | 1218052.23 | - | - | - |
| 1 | - | - | 316127.81 | 1218030.26 | - | - | - |
| 20 | - | - | 316169.36 | 1217997.56 | - | - | - |

2. Сведения о частях границ уточняемого земельного участка с кадастровым номером 21:10:160206:88 :

| Обозначение части границ | | Горизонтальное проложение (S), м | Описание прохождения части границ | Сведения о согласовании местоположения границ (согласовано/спорное) |
|--------------------------|-------|----------------------------------|-----------------------------------|---|
| от т. | до т. | | | |
| 1 | 2 | 3 | 4 | 5 |
| 20 | н597У | 16.33 | - | - |
| н597У | н598У | 29.12 | - | - |
| н598У | н487У | 68.68 | - | - |
| н487У | 1 | 27.67 | - | - |
| 1 | 20 | 52.87 | - | - |

3. Сведения о характеристиках уточняемого земельного участка с кадастровым номером 21:10:160206:88 :

| № п/п | Наименование характеристики земельного участка | Значение характеристики |
|-------|---|---|
| 1 | 2 | 3 |
| 1. | Адрес земельного участка | - |
| 1.1. | Сведения о местоположении земельного участка (при отсутствии адреса) в структурированном в соответствии с федеральной информационной адресной системой виде | Российская Федерация, Чувашская Республика (Чувашия), район Ибресинский, поселок городского типа Ибреси, улица Новая, дом 5 |
| 1.2. | Дополнительные сведения о местоположении земельного участка | - |
| 2. | Площадь земельного участка ± величина погрешности определения (вычисления) площади ($P \pm \Delta P$), м ² | 1958 ± 15 |

| 3. Сведения о характеристиках уточняемого земельного участка с кадастровым номером 21:10:160206:88 : | | |
|---|---|---|
| № п/п | Наименование характеристики земельного участка | Значение характеристики |
| 1 | 2 | 3 |
| 3. | Формула, примененная для вычисления предельной погрешности определения площади земельного участка, с подставленными значениями и итоговые (вычисленные) значения (ΔP), м ² | $\Delta P=3.5*Mt*\sqrt{P}=3.5*0,1*\sqrt{1958}=15$ |
| 4. | Площадь земельного участка согласно сведениям Единого государственного реестра недвижимости (Ркад), м ² | 1981 |
| 5. | Оценка расхождения Р и Ркад (Р - Ркад), м ² | 23 |
| 6. | Предельные минимальный и максимальный размеры земельного участка (Рмин и Рмакс), м ² | - - |
| 7. | Вид (виды) разрешенного использования | - |
| 7.1. | Дополнительные сведения об использовании земельного участка | - |
| 8. | Кадастровый или иной государственный учетный номер (инвентарный) здания, сооружения, объекта незавершенного строительства, расположенного на земельном участке | - |
| 9. | Сведения о земельных участках (землях общего пользования, территории общего пользования), посредством которых обеспечивается доступ | Земли общего пользования |
| 10. | Иные сведения | - |
| 4. Пояснения к сведениям об уточняемом земельном участке с кадастровым номером 21:10:160206:88 : | | |
| 1. | - | |

Сведения об уточняемых земельных участках

1. Сведения о характерных точках границы уточняемого земельного участка с кадастровым номером 21:10:160206:89 :

| Система координат МСК-21, зона 1 | | | | | Зона №1 | | |
|--------------------------------------|--|---|--|------------|-----------------------------|--|----------------------------|
| Обозначение характерных точек границ | Координаты, м | | | | Метод определения координат | Формулы, примененные для расчета средней квадратической погрешности определения координат характерных точек границ (Mt), с подставленными в такие формулы значениями и итоговые (вычисленные) значения Mt, м | Описание закрепления точки |
| | содержатся в Едином государственном реестре недвижимости | | определены в результате выполнения комплексных кадастровых работ | | | | |
| | X | Y | X | Y | | | |
| 1 | 2 | 3 | 4 | 5 | 6 | 7 | 8 |
| | | | | | | - | |
| н599У | - | - | 316211.76 | 1218038.14 | - | - | - |
| н600У | - | - | 316230.68 | 1218057.84 | - | - | - |
| н492У | - | - | 316177.93 | 1218097.22 | - | - | - |
| н491У | - | - | 316161.39 | 1218075.28 | - | - | - |
| н599У | - | - | 316211.76 | 1218038.14 | - | - | - |

2. Сведения о частях границ уточняемого земельного участка с кадастровым номером 21:10:160206:89 :

| Обозначение части границ | | Горизонтальное проложение (S), м | Описание прохождения части границ | Сведения о согласовании местоположения границ (согласовано/спорное) |
|--------------------------|-------|----------------------------------|-----------------------------------|---|
| от т. | до т. | | | |
| 1 | 2 | 3 | 4 | 5 |
| н599У | н600У | 27.31 | - | - |
| н600У | н492У | 65.83 | - | - |
| н492У | н491У | 27.48 | - | - |
| н491У | н599У | 62.58 | - | - |

3. Сведения о характеристиках уточняемого земельного участка с кадастровым номером 21:10:160206:89 :

| № п/п | Наименование характеристики земельного участка | Значение характеристики |
|-------|---|---|
| 1 | 2 | 3 |
| 1. | Адрес земельного участка | - |
| 1.1. | Сведения о местоположении земельного участка (при отсутствии адреса) в структурированном в соответствии с федеральной информационной адресной системой виде | Российская Федерация, Чувашская Республика (Чувашия), район Ибресинский, поселок городского типа Ибреси, улица Новая, дом 7 |
| 1.2. | Дополнительные сведения о местоположении земельного участка | - |
| 2. | Площадь земельного участка ± величина погрешности определения (вычисления) площади (P ± ΔP), м ² | 1752 ± 15 |
| 3. | Формула, примененная для вычисления предельной погрешности определения площади земельного участка, с подставленными значениями и итоговые (вычисленные) значения (ΔP), м ² | ΔP=3.5*Mt*√P=3.5*0,1*√1752=15 |
| 4. | Площадь земельного участка согласно сведениям Единого государственного реестра недвижимости (P _{кад}), м ² | 1800 |

3. Сведения о характеристиках уточняемого земельного участка с кадастровым номером 21:10:160206:89 :

| № п/п | Наименование характеристики земельного участка | Значение характеристики |
|--------------|--|--------------------------------|
| 1 | 2 | 3 |
| 5. | Оценка расхождения Р и Ркад (Р - Ркад), м2 | 48 |
| 6. | Предельные минимальный и максимальный размеры земельного участка (Рмин и Рмакс), м2 | - - |
| 7. | Вид (виды) разрешенного использования | - |
| 7.1. | Дополнительные сведения об использовании земельного участка | - |
| 8. | Кадастровый или иной государственный учетный номер (инвентарный) здания, сооружения, объекта незавершенного строительства, расположенного на земельном участке | - |
| 9. | Сведения о земельных участках (землях общего пользования, территории общего пользования), посредством которых обеспечивается доступ | Земли общего пользования |
| 10. | Иные сведения | - |

4. Пояснения к сведениям об уточняемом земельном участке с кадастровым номером 21:10:160206:89 :

| | |
|----|---|
| 1. | - |
| | |

Сведения об уточняемых земельных участках

1. Сведения о характерных точках границы уточняемого земельного участка с кадастровым номером 21:10:160206:100 :

| Система координат МСК-21, зона 1 | | | | | Зона №1 | | |
|--------------------------------------|--|---|--|------------|-----------------------------|--|----------------------------|
| Обозначение характерных точек границ | Координаты, м | | | | Метод определения координат | Формулы, примененные для расчета средней квадратической погрешности определения координат характерных точек границ (Mt), с подставленными в такие формулы значениями и итоговые (вычисленные) значения Mt, м | Описание закрепления точки |
| | содержатся в Едином государственном реестре недвижимости | | определены в результате выполнения комплексных кадастровых работ | | | | |
| | X | Y | X | Y | | | |
| 1 | 2 | 3 | 4 | 5 | 6 | 7 | 8 |
| | | | | | | - | |
| н601У | - | - | 316377.00 | 1218374.89 | - | - | - |
| н602У | - | - | 316382.62 | 1218382.58 | - | - | - |
| н603У | - | - | 316384.91 | 1218381.10 | - | - | - |
| н604У | - | - | 316396.94 | 1218398.06 | - | - | - |
| н508У | - | - | 316368.53 | 1218419.31 | - | - | - |
| н507У | - | - | 316351.93 | 1218394.39 | - | - | - |
| н605У | - | - | 316356.69 | 1218390.68 | - | - | - |
| н601У | - | - | 316377.00 | 1218374.89 | - | - | - |

2. Сведения о частях границ уточняемого земельного участка с кадастровым номером 21:10:160206:100 :

| Обозначение части границ | | Горизонтальное проложение (S), м | Описание прохождения части границ | Сведения о согласовании местоположения границ (согласовано/спорное) |
|--------------------------|-------|----------------------------------|-----------------------------------|---|
| от т. | до т. | | | |
| 1 | 2 | 3 | 4 | 5 |
| н601У | н602У | 9.52 | - | - |
| н602У | н603У | 2.73 | - | - |
| н603У | н604У | 20.79 | - | - |
| н604У | н508У | 35.48 | - | - |
| н508У | н507У | 29.94 | - | - |
| н507У | н605У | 6.04 | - | - |
| н605У | н601У | 25.73 | - | - |

3. Сведения о характеристиках уточняемого земельного участка с кадастровым номером 21:10:160206:100 :

| № п/п | Наименование характеристики земельного участка | Значение характеристики |
|-------|---|--|
| 1 | 2 | 3 |
| 1. | Адрес земельного участка | - |
| 1.1. | Сведения о местоположении земельного участка (при отсутствии адреса) в структурированном в соответствии с федеральной информационной адресной системой виде | Российская Федерация, Чувашская Республика (Чувашия), район Ибресинский, поселок городского типа Ибреси, улица Новая, дом 35 |
| 1.2. | Дополнительные сведения о местоположении земельного участка | - |

3. Сведения о характеристиках уточняемого земельного участка с кадастровым номером 21:10:160206:100 :

| № п/п | Наименование характеристики земельного участка | Значение характеристики |
|-------|---|--|
| 1 | 2 | 3 |
| 2. | Площадь земельного участка \pm величина погрешности определения (вычисления) площади ($P \pm \Delta P$), м ² | 1032 \pm 11 |
| 3. | Формула, примененная для вычисления предельной погрешности определения площади земельного участка, с подставленными значениями и итоговые (вычисленные) значения (ΔP), м ² | $\Delta P = 3.5 * M_t * \sqrt{P} = 3.5 * 0,1 * \sqrt{1032} = 11$ |
| 4. | Площадь земельного участка согласно сведениям Единого государственного реестра недвижимости (Ркад), м ² | 1100 |
| 5. | Оценка расхождения Р и Ркад (Р - Ркад), м ² | 68 |
| 6. | Предельные минимальный и максимальный размеры земельного участка (Рмин и Рмакс), м ² | - - |
| 7. | Вид (виды) разрешенного использования | - |
| 7.1. | Дополнительные сведения об использовании земельного участка | - |
| 8. | Кадастровый или иной государственный учетный номер (инвентарный) здания, сооружения, объекта незавершенного строительства, расположенного на земельном участке | - |
| 9. | Сведения о земельных участках (землях общего пользования, территории общего пользования), посредством которых обеспечивается доступ | Земли общего пользования |
| 10. | Иные сведения | - |

4. Пояснения к сведениям об уточняемом земельном участке с кадастровым номером 21:10:160206:100 :

| | |
|----|---|
| 1. | - |
|----|---|

Сведения об уточняемых земельных участках

1. Сведения о характерных точках границы уточняемого земельного участка с кадастровым номером 21:10:160206:102 :

Система координат МСК-21, зона 1

Зона №1

| Обозначение характерных точек границ | Координаты, м | | | | Метод определения координат | Формулы, примененные для расчета средней квадратической погрешности определения координат характерных точек границ (Mt), с подставленными в такие формулы значениями и итоговые (вычисленные) значения Mt, м | Описание закрепления точки |
|--------------------------------------|--|---|--|------------|-----------------------------|--|----------------------------|
| | содержатся в Едином государственном реестре недвижимости | | определены в результате выполнения комплексных работ кадастровых работ | | | | |
| | X | Y | X | Y | | | |
| 1 | 2 | 3 | 4 | 5 | 6 | 7 | 8 |
| | | | | | | - | |
| н519У | - | - | 316010.04 | 1218030.47 | - | - | - |
| н526У | - | - | 316032.61 | 1218058.75 | - | - | - |
| н525У | - | - | 316031.27 | 1218059.88 | - | - | - |
| н524У | - | - | 316037.93 | 1218068.37 | - | - | - |
| н606У | - | - | 316019.94 | 1218081.37 | - | - | - |
| н607У | - | - | 316013.10 | 1218086.31 | - | - | - |
| н608У | - | - | 316005.60 | 1218091.73 | - | - | - |
| н609У | - | - | 315992.14 | 1218054.15 | - | - | - |
| н610У | - | - | 315995.81 | 1218051.38 | - | - | - |
| н611У | - | - | 316005.88 | 1218043.79 | - | - | - |
| н612У | - | - | 316003.00 | 1218040.12 | - | - | - |
| н613У | - | - | 316002.07 | 1218038.94 | - | - | - |
| н596У | - | - | 316001.31 | 1218038.02 | - | - | - |
| н519У | - | - | 316010.04 | 1218030.47 | - | - | - |

2. Сведения о частях границ уточняемого земельного участка с кадастровым номером 21:10:160206:102 :

| Обозначение части границ | | Горизонтальное проложение (S), м | Описание прохождения части границ | Сведения о согласовании местоположения границ (согласовано/спорное) |
|--------------------------|-------|----------------------------------|-----------------------------------|---|
| от т. | до т. | | | |
| 1 | 2 | 3 | 4 | 5 |
| н519У | н526У | 36.18 | - | - |
| н526У | н525У | 1.75 | - | - |
| н525У | н524У | 10.79 | - | - |
| н524У | н606У | 22.20 | - | - |
| н606У | н607У | 8.44 | - | - |
| н607У | н608У | 9.25 | - | - |
| н608У | н609У | 39.92 | - | - |
| н609У | н610У | 4.60 | - | - |
| н610У | н611У | 12.61 | - | - |
| н611У | н612У | 4.67 | - | - |

| 2. Сведения о частях границ уточняемого земельного участка с кадастровым номером 21:10:160206:102 : | | | | |
|--|---|---|-----------------------------------|---|
| Обозначение части границ | | Горизонтальное проложение (S), м | Описание прохождения части границ | Сведения о согласовании местоположения границ (согласовано/спорное) |
| от т. | до т. | | | |
| 1 | 2 | 3 | 4 | 5 |
| н612У | н613У | 1.50 | - | - |
| н613У | н596У | 1.19 | - | - |
| н596У | н519У | 11.54 | - | - |
| 3. Сведения о характеристиках уточняемого земельного участка с кадастровым номером 21:10:160206:102 : | | | | |
| № п/п | Наименование характеристики земельного участка | Значение характеристики | | |
| 1 | 2 | 3 | | |
| 1. | Адрес земельного участка | - | | |
| 1.1. | Сведения о местоположении земельного участка (при отсутствии адреса) в структурированном в соответствии с федеральной информационной адресной системой виде | Российская Федерация, Чувашская Республика (Чувашия), район Ибресинский, поселок городского типа Ибреси, улица Новая, дом 2 | | |
| 1.2. | Дополнительные сведения о местоположении земельного участка | - | | |
| 2. | Площадь земельного участка ± величина погрешности определения (вычисления) площади ($P \pm \Delta P$), м ² | 1430 ± 13 | | |
| 3. | Формула, примененная для вычисления предельной погрешности определения площади земельного участка, с подставленными значениями и итоговые (вычисленные) значения (ΔP), м ² | $\Delta P = 3.5 * M_t * \sqrt{P} = 3.5 * 0,1 * \sqrt{1430} = 13$ | | |
| 4. | Площадь земельного участка согласно сведениям Единого государственного реестра недвижимости (Р _{кад}), м ² | 1500 | | |
| 5. | Оценка расхождения Р и Р _{кад} (Р - Р _{кад}), м ² | 70 | | |
| 6. | Предельные минимальный и максимальный размеры земельного участка (Р _{мин} и Р _{макс}), м ² | - | | |
| 7. | Вид (виды) разрешенного использования | - | | |
| 7.1. | Дополнительные сведения об использовании земельного участка | - | | |
| 8. | Кадастровый или иной государственный учетный номер (инвентарный) здания, сооружения, объекта незавершенного строительства, расположенного на земельном участке | - | | |
| 9. | Сведения о земельных участках (землях общего пользования, территории общего пользования), посредством которых обеспечивается доступ | Земли общего пользования | | |
| 10. | Иные сведения | - | | |
| 4. Пояснения к сведениям об уточняемом земельном участке с кадастровым номером 21:10:160206:102 : | | | | |
| 1. | - | | | |

Сведения об уточняемых земельных участках

1. Сведения о характерных точках границы уточняемого земельного участка с кадастровым номером 21:10:160206:104 :

| Система координат МСК-21, зона 1 | | | | | Зона №1 | | |
|--------------------------------------|--|---|--|------------|-----------------------------|--|----------------------------|
| Обозначение характерных точек границ | Координаты, м | | | | Метод определения координат | Формулы, примененные для расчета средней квадратической погрешности определения координат характерных точек границ (Mt), с подставленными в такие формулы значениями и итоговые (вычисленные) значения Mt, м | Описание закрепления точки |
| | содержатся в Едином государственном реестре недвижимости | | определены в результате выполнения комплексных кадастровых работ | | | | |
| | X | Y | X | Y | | | |
| 1 | 2 | 3 | 4 | 5 | 6 | 7 | 8 |
| | | | | | | - | |
| н530У | - | - | 316043.59 | 1218095.00 | - | - | - |
| н529У | - | - | 316061.02 | 1218120.32 | - | - | - |
| н614У | - | - | 316016.89 | 1218156.69 | - | - | - |
| н615У | - | - | 316009.87 | 1218150.88 | - | - | - |
| н616У | - | - | 315999.77 | 1218135.98 | - | - | - |
| н617У | - | - | 315998.40 | 1218126.77 | - | - | - |
| н618У | - | - | 316034.28 | 1218101.55 | - | - | - |
| н530У | - | - | 316043.59 | 1218095.00 | - | - | - |

2. Сведения о частях границ уточняемого земельного участка с кадастровым номером 21:10:160206:104 :

| Обозначение части границ | | Горизонтальное проложение (S), м | Описание прохождения части границ | Сведения о согласовании местоположения границ (согласовано/спорное) |
|--------------------------|-------|----------------------------------|-----------------------------------|---|
| от т. | до т. | | | |
| 1 | 2 | 3 | 4 | 5 |
| н530У | н529У | 30.74 | - | - |
| н529У | н614У | 57.19 | - | - |
| н614У | н615У | 9.11 | - | - |
| н615У | н616У | 18.00 | - | - |
| н616У | н617У | 9.31 | - | - |
| н617У | н618У | 43.86 | - | - |
| н618У | н530У | 11.38 | - | - |

3. Сведения о характеристиках уточняемого земельного участка с кадастровым номером 21:10:160206:104 :

| № п/п | Наименование характеристики земельного участка | Значение характеристики |
|-------|---|---|
| 1 | 2 | 3 |
| 1. | Адрес земельного участка | - |
| 1.1. | Сведения о местоположении земельного участка (при отсутствии адреса) в структурированном в соответствии с федеральной информационной адресной системой виде | Российская Федерация, Чувашская Республика (Чувашия), район Ибресинский, поселок городского типа Ибреси, улица Новая, дом 6 |
| 1.2. | Дополнительные сведения о местоположении земельного участка | - |

| 3. Сведения о характеристиках уточняемого земельного участка с кадастровым номером 21:10:160206:104 : | | |
|--|---|--|
| № п/п | Наименование характеристики земельного участка | Значение характеристики |
| 1 | 2 | 3 |
| 2. | Площадь земельного участка ± величина погрешности определения (вычисления) площади ($P \pm \Delta P$), м ² | 1933 ± 15 |
| 3. | Формула, примененная для вычисления предельной погрешности определения площади земельного участка, с подставленными значениями и итоговые (вычисленные) значения (ΔP), м ² | $\Delta P = 3.5 * M_t * \sqrt{P} = 3.5 * 0,1 * \sqrt{1933} = 15$ |
| 4. | Площадь земельного участка согласно сведениям Единого государственного реестра недвижимости ($R_{\text{кад}}$), м ² | 2100 |
| 5. | Оценка расхождения P и $R_{\text{кад}}$ ($P - R_{\text{кад}}$), м ² | 167 |
| 6. | Предельные минимальный и максимальный размеры земельного участка ($R_{\text{мин}}$ и $R_{\text{макс}}$), м ² | - - |
| 7. | Вид (виды) разрешенного использования | - |
| 7.1. | Дополнительные сведения об использовании земельного участка | - |
| 8. | Кадастровый или иной государственный учетный номер (инвентарный) здания, сооружения, объекта незавершенного строительства, расположенного на земельном участке | - |
| 9. | Сведения о земельных участках (землях общего пользования, территории общего пользования), посредством которых обеспечивается доступ | Земли общего пользования |
| 10. | Иные сведения | - |
| 4. Пояснения к сведениям об уточняемом земельном участке с кадастровым номером 21:10:160206:104 : | | |
| 1. | - | |

Сведения об уточняемых земельных участках

1. Сведения о характерных точках границы уточняемого земельного участка с кадастровым номером 21:10:160206:107 :

| Система координат МСК-21, зона 1 | | | | | Зона №1 | | |
|--------------------------------------|--|---|--|------------|-----------------------------|--|----------------------------|
| Обозначение характерных точек границ | Координаты, м | | | | Метод определения координат | Формулы, примененные для расчета средней квадратической погрешности определения координат характерных точек границ (Mt), с подставленными в такие формулы значениями и итоговые (вычисленные) значения Mt, м | Описание закрепления точки |
| | содержатся в Едином государственном реестре недвижимости | | определены в результате выполнения комплексных кадастровых работ | | | | |
| | X | Y | X | Y | | | |
| 1 | 2 | 3 | 4 | 5 | 6 | 7 | 8 |
| | | | | | | - | |
| н537У | - | - | 316107.60 | 1218206.90 | - | - | - |
| н544У | - | - | 316119.92 | 1218231.00 | - | - | - |
| н619У | - | - | 316087.14 | 1218250.63 | - | - | - |
| н620У | - | - | 316077.05 | 1218227.42 | - | - | - |
| н537У | - | - | 316107.60 | 1218206.90 | - | - | - |

2. Сведения о частях границ уточняемого земельного участка с кадастровым номером 21:10:160206:107 :

| Обозначение части границ | | Горизонтальное проложение (S), м | Описание прохождения части границ | Сведения о согласовании местоположения границ (согласовано/спорное) |
|--------------------------|-------|----------------------------------|-----------------------------------|---|
| от т. | до т. | | | |
| 1 | 2 | 3 | 4 | 5 |
| н537У | н544У | 27.07 | - | - |
| н544У | н619У | 38.21 | - | - |
| н619У | н620У | 25.31 | - | - |
| н620У | н537У | 36.80 | - | - |

3. Сведения о характеристиках уточняемого земельного участка с кадастровым номером 21:10:160206:107 :

| № п/п | Наименование характеристики земельного участка | Значение характеристики |
|-------|---|--|
| 1 | 2 | 3 |
| 1. | Адрес земельного участка | - |
| 1.1. | Сведения о местоположении земельного участка (при отсутствии адреса) в структурированном в соответствии с федеральной информационной адресной системой виде | Российская Федерация, Чувашская Республика (Чувашия), район Ибресинский, поселок городского типа Ибреси, улица Новая, дом 14 |
| 1.2. | Дополнительные сведения о местоположении земельного участка | - |
| 2. | Площадь земельного участка ± величина погрешности определения (вычисления) площади (P ± ΔP), м ² | 974 ± 11 |
| 3. | Формула, примененная для вычисления предельной погрешности определения площади земельного участка, с подставленными значениями и итоговые (вычисленные) значения (ΔP), м ² | $\Delta P = 3.5 * Mt * \sqrt{P} = 3.5 * 0,1 * \sqrt{974} = 11$ |
| 4. | Площадь земельного участка согласно сведениям Единого государственного реестра недвижимости (P _{кад}), м ² | 900 |

3. Сведения о характеристиках уточняемого земельного участка с кадастровым номером 21:10:160206:107 :

| № п/п | Наименование характеристики земельного участка | Значение характеристики |
|--------------|--|--------------------------------|
| 1 | 2 | 3 |
| 5. | Оценка расхождения Р и Ркад (Р - Ркад), м2 | 74 |
| 6. | Предельные минимальный и максимальный размеры земельного участка (Рмин и Рмакс), м2 | - - |
| 7. | Вид (виды) разрешенного использования | - |
| 7.1. | Дополнительные сведения об использовании земельного участка | - |
| 8. | Кадастровый или иной государственный учетный номер (инвентарный) здания, сооружения, объекта незавершенного строительства, расположенного на земельном участке | - |
| 9. | Сведения о земельных участках (землях общего пользования, территории общего пользования), посредством которых обеспечивается доступ | Земли общего пользования |
| 10. | Иные сведения | - |

4. Пояснения к сведениям об уточняемом земельном участке с кадастровым номером 21:10:160206:107 :

| | |
|----|---|
| 1. | - |
|----|---|

Сведения об уточняемых земельных участках

1. Сведения о характерных точках границы уточняемого земельного участка с кадастровым номером 21:10:160206:111 :

| Система координат МСК-21, зона 1 | | | | | Зона №1 | | |
|--------------------------------------|--|---|--|------------|-----------------------------|--|----------------------------|
| Обозначение характерных точек границ | Координаты, м | | | | Метод определения координат | Формулы, примененные для расчета средней квадратической погрешности определения координат характерных точек границ (Mt), с подставленными в такие формулы значениями и итоговые (вычисленные) значения Mt, м | Описание закрепления точки |
| | содержатся в Едином государственном реестре недвижимости | | определены в результате выполнения комплексных кадастровых работ | | | | |
| | X | Y | X | Y | | | |
| 1 | 2 | 3 | 4 | 5 | 6 | 7 | 8 |
| | | | | | | - | |
| н621У | - | - | 316174.17 | 1218327.89 | - | - | - |
| н555У | - | - | 316187.81 | 1218352.96 | - | - | - |
| н622У | - | - | 316172.44 | 1218363.01 | - | - | - |
| н623У | - | - | 316157.95 | 1218337.86 | - | - | - |
| н621У | - | - | 316174.17 | 1218327.89 | - | - | - |

2. Сведения о частях границ уточняемого земельного участка с кадастровым номером 21:10:160206:111 :

| Обозначение части границ | | Горизонтальное проложение (S), м | Описание прохождения части границ | Сведения о согласовании местоположения границ (согласовано/спорное) |
|--------------------------|-------|----------------------------------|-----------------------------------|---|
| от т. | до т. | | | |
| 1 | 2 | 3 | 4 | 5 |
| н621У | н555У | 28.54 | - | - |
| н555У | н622У | 18.36 | - | - |
| н622У | н623У | 29.03 | - | - |
| н623У | н621У | 19.04 | - | - |

3. Сведения о характеристиках уточняемого земельного участка с кадастровым номером 21:10:160206:111 :

| № п/п | Наименование характеристики земельного участка | Значение характеристики |
|-------|---|--|
| 1 | 2 | 3 |
| 1. | Адрес земельного участка | - |
| 1.1. | Сведения о местоположении земельного участка (при отсутствии адреса) в структурированном в соответствии с федеральной информационной адресной системой виде | Российская Федерация, Чувашская Республика (Чувашия), район Ибресинский, поселок городского типа Ибреси, улица Новая, дом 24 |
| 1.2. | Дополнительные сведения о местоположении земельного участка | - |
| 2. | Площадь земельного участка ± величина погрешности определения (вычисления) площади (P ± ΔP), м2 | 537 ± 8 |
| 3. | Формула, примененная для вычисления предельной погрешности определения площади земельного участка, с подставленными значениями и итоговые (вычисленные) значения (ΔP), м2 | $\Delta P = 3.5 * Mt * \sqrt{P} = 3.5 * 0,1 * \sqrt{537} = 8$ |
| 4. | Площадь земельного участка согласно сведениям Единого государственного реестра недвижимости (Pкад), м2 | 500 |

3. Сведения о характеристиках уточняемого земельного участка с кадастровым номером 21:10:160206:111 :

| № п/п | Наименование характеристики земельного участка | Значение характеристики |
|--------------|--|--------------------------------|
| 1 | 2 | 3 |
| 5. | Оценка расхождения Р и Ркад (Р - Ркад), м2 | 37 |
| 6. | Предельные минимальный и максимальный размеры земельного участка (Рмин и Рмакс), м2 | - - |
| 7. | Вид (виды) разрешенного использования | - |
| 7.1. | Дополнительные сведения об использовании земельного участка | - |
| 8. | Кадастровый или иной государственный учетный номер (инвентарный) здания, сооружения, объекта незавершенного строительства, расположенного на земельном участке | - |
| 9. | Сведения о земельных участках (землях общего пользования, территории общего пользования), посредством которых обеспечивается доступ | Земли общего пользования |
| 10. | Иные сведения | - |

4. Пояснения к сведениям об уточняемом земельном участке с кадастровым номером 21:10:160206:111 :

| | |
|----|---|
| 1. | - |
| | |

Сведения об уточняемых земельных участках

1. Сведения о характерных точках границы уточняемого земельного участка с кадастровым номером 21:10:160206:112 :

| Система координат МСК-21, зона 1 | | | | | Зона № 1 | | |
|--------------------------------------|--|---|--|------------|-----------------------------|--|----------------------------|
| Обозначение характерных точек границ | Координаты, м | | | | Метод определения координат | Формулы, примененные для расчета средней квадратической погрешности определения координат характерных точек границ (Mt), с подставленными в такие формулы значениями и итоговые (вычисленные) значения Mt, м | Описание закрепления точки |
| | содержатся в Едином государственном реестре недвижимости | | определены в результате выполнения комплексных кадастровых работ | | | | |
| | X | Y | X | Y | | | |
| 1 | 2 | 3 | 4 | 5 | 6 | 7 | 8 |
| | | | | | | - | |
| н557У | - | - | 316218.12 | 1218399.87 | - | - | - |
| н588У | - | - | 316200.25 | 1218410.78 | - | - | - |
| н624У | - | - | 316183.75 | 1218386.13 | - | - | - |
| 30 | - | - | 316187.82 | 1218383.45 | - | - | - |
| н553У | - | - | 316202.60 | 1218374.84 | - | - | - |
| н557У | - | - | 316218.12 | 1218399.87 | - | - | - |

2. Сведения о частях границ уточняемого земельного участка с кадастровым номером 21:10:160206:112 :

| Обозначение части границ | | Горизонтальное проложение (S), м | Описание прохождения части границ | Сведения о согласовании местоположения границ (согласовано/спорное) |
|--------------------------|-------|----------------------------------|-----------------------------------|---|
| от т. | до т. | | | |
| 1 | 2 | 3 | 4 | 5 |
| н557У | н588У | 20.94 | - | - |
| н588У | н624У | 29.66 | - | - |
| н624У | 30 | 4.87 | - | - |
| 30 | н553У | 17.10 | - | - |
| н553У | н557У | 29.45 | - | - |

3. Сведения о характеристиках уточняемого земельного участка с кадастровым номером 21:10:160206:112 :

| № п/п | Наименование характеристики земельного участка | Значение характеристики |
|-------|---|--|
| 1 | 2 | 3 |
| 1. | Адрес земельного участка | - |
| 1.1. | Сведения о местоположении земельного участка (при отсутствии адреса) в структурированном в соответствии с федеральной информационной адресной системой виде | Российская Федерация, Чувашская Республика (Чувашия), район Ибресинский, поселок городского типа Ибреси, улица Новая, дом 28 |
| 1.2. | Дополнительные сведения о местоположении земельного участка | - |
| 2. | Площадь земельного участка ± величина погрешности определения (вычисления) площади ($P \pm \Delta P$), м ² | 636 ± 9 |

| 3. Сведения о характеристиках уточняемого земельного участка с кадастровым номером 21:10:160206:112 : | | |
|--|---|--|
| № п/п | Наименование характеристики земельного участка | Значение характеристики |
| 1 | 2 | 3 |
| 3. | Формула, примененная для вычисления предельной погрешности определения площади земельного участка, с подставленными значениями и итоговые (вычисленные) значения (ΔP), м ² | $\Delta P = 3.5 * M_t * \sqrt{P} = 3.5 * 0,1 * \sqrt{636} = 9$ |
| 4. | Площадь земельного участка согласно сведениям Единого государственного реестра недвижимости (Ркад), м ² | 600 |
| 5. | Оценка расхождения Р и Ркад (Р - Ркад), м ² | 36 |
| 6. | Предельные минимальный и максимальный размеры земельного участка (Рмин и Рмакс), м ² | - - |
| 7. | Вид (виды) разрешенного использования | - |
| 7.1. | Дополнительные сведения об использовании земельного участка | - |
| 8. | Кадастровый или иной государственный учетный номер (инвентарный) здания, сооружения, объекта незавершенного строительства, расположенного на земельном участке | - |
| 9. | Сведения о земельных участках (землях общего пользования, территории общего пользования), посредством которых обеспечивается доступ | Земли общего пользования |
| 10. | Иные сведения | - |
| 4. Пояснения к сведениям об уточняемом земельном участке с кадастровым номером 21:10:160206:112 : | | |
| 1. | - | |

Сведения об уточняемых земельных участках

1. Сведения о характерных точках границы уточняемого земельного участка с кадастровым номером 21:10:160206:113 :

| Система координат МСК-21, зона 1 | | | | | Зона № 1 | | |
|--------------------------------------|--|---|--|------------|-----------------------------|--|----------------------------|
| Обозначение характерных точек границ | Координаты, м | | | | Метод определения координат | Формулы, примененные для расчета средней квадратической погрешности определения координат характерных точек границ (Mt), с подставленными в такие формулы значениями и итоговые (вычисленные) значения Mt, м | Описание закрепления точки |
| | содержатся в Едином государственном реестре недвижимости | | определены в результате выполнения комплексных кадастровых работ | | | | |
| | X | Y | X | Y | | | |
| 1 | 2 | 3 | 4 | 5 | 6 | 7 | 8 |
| | | | | | | - | |
| н564У | - | - | 316261.01 | 1218446.98 | - | - | - |
| н625У | - | - | 316229.93 | 1218457.49 | - | - | - |
| н584У | - | - | 316216.01 | 1218433.70 | - | - | - |
| н562У | - | - | 316232.16 | 1218423.55 | - | - | - |
| н561У | - | - | 316243.43 | 1218416.47 | - | - | - |
| н564У | - | - | 316261.01 | 1218446.98 | - | - | - |

2. Сведения о частях границ уточняемого земельного участка с кадастровым номером 21:10:160206:113 :

| Обозначение части границ | | Горизонтальное проложение (S), м | Описание прохождения части границ | Сведения о согласовании местоположения границ (согласовано/спорное) |
|--------------------------|-------|----------------------------------|-----------------------------------|---|
| от т. | до т. | | | |
| 1 | 2 | 3 | 4 | 5 |
| н564У | н625У | 32.81 | - | - |
| н625У | н584У | 27.56 | - | - |
| н584У | н562У | 19.07 | - | - |
| н562У | н561У | 13.31 | - | - |
| н561У | н564У | 35.21 | - | - |

3. Сведения о характеристиках уточняемого земельного участка с кадастровым номером 21:10:160206:113 :

| № п/п | Наименование характеристики земельного участка | Значение характеристики |
|-------|---|--|
| 1 | 2 | 3 |
| 1. | Адрес земельного участка | - |
| 1.1. | Сведения о местоположении земельного участка (при отсутствии адреса) в структурированном в соответствии с федеральной информационной адресной системой виде | Российская Федерация, Чувашская Республика (Чувашия), район Ибресинский, поселок городского типа Ибреси, улица Новая, дом 32 |
| 1.2. | Дополнительные сведения о местоположении земельного участка | - |
| 2. | Площадь земельного участка ± величина погрешности определения (вычисления) площади ($P \pm \Delta P$), м ² | 1013 ± 11 |

| 3. Сведения о характеристиках уточняемого земельного участка с кадастровым номером 21:10:160206:113 : | | |
|--|---|---|
| № п/п | Наименование характеристики земельного участка | Значение характеристики |
| 1 | 2 | 3 |
| 3. | Формула, примененная для вычисления предельной погрешности определения площади земельного участка, с подставленными значениями и итоговые (вычисленные) значения (ΔP), м ² | $\Delta P=3.5*Mt*\sqrt{P}=3.5*0,1*\sqrt{1013}=11$ |
| 4. | Площадь земельного участка согласно сведениям Единого государственного реестра недвижимости (Ркад), м ² | 1000 |
| 5. | Оценка расхождения Р и Ркад (Р - Ркад), м ² | 13 |
| 6. | Предельные минимальный и максимальный размеры земельного участка (Рмин и Рмакс), м ² | - - |
| 7. | Вид (виды) разрешенного использования | - |
| 7.1. | Дополнительные сведения об использовании земельного участка | - |
| 8. | Кадастровый или иной государственный учетный номер (инвентарный) здания, сооружения, объекта незавершенного строительства, расположенного на земельном участке | - |
| 9. | Сведения о земельных участках (землях общего пользования, территории общего пользования), посредством которых обеспечивается доступ | Земли общего пользования |
| 10. | Иные сведения | - |
| 4. Пояснения к сведениям об уточняемом земельном участке с кадастровым номером 21:10:160206:113 : | | |
| 1. | - | |

Сведения об уточняемых земельных участках

1. Сведения о характерных точках границы уточняемого земельного участка с кадастровым номером 21:10:160206:114 :

| Система координат МСК-21, зона 1 | | | | | Зона № 1 | | |
|--------------------------------------|--|---|--|------------|-----------------------------|--|----------------------------|
| Обозначение характерных точек границ | Координаты, м | | | | Метод определения координат | Формулы, примененные для расчета средней квадратической погрешности определения координат характерных точек границ (Mt), с подставленными в такие формулы значениями и итоговые (вычисленные) значения Mt, м | Описание закрепления точки |
| | содержатся в Едином государственном реестре недвижимости | | определены в результате выполнения комплексных кадастровых работ | | | | |
| | X | Y | X | Y | | | |
| 1 | 2 | 3 | 4 | 5 | 6 | 7 | 8 |
| | | | | | | - | |
| н626У | - | - | 316269.43 | 1218511.81 | - | - | - |
| н627У | - | - | 316260.39 | 1218505.25 | - | - | - |
| н571У | - | - | 316266.08 | 1218490.51 | - | - | - |
| н570У | - | - | 316278.25 | 1218499.69 | - | - | - |
| н626У | - | - | 316269.43 | 1218511.81 | - | - | - |

2. Сведения о частях границ уточняемого земельного участка с кадастровым номером 21:10:160206:114 :

| Обозначение части границ | | Горизонтальное проложение (S), м | Описание прохождения части границ | Сведения о согласовании местоположения границ (согласовано/спорное) |
|--------------------------|-------|----------------------------------|-----------------------------------|---|
| от т. | до т. | | | |
| 1 | 2 | 3 | 4 | 5 |
| н626У | н627У | 11.17 | - | - |
| н627У | н571У | 15.80 | - | - |
| н571У | н570У | 15.24 | - | - |
| н570У | н626У | 14.99 | - | - |

3. Сведения о характеристиках уточняемого земельного участка с кадастровым номером 21:10:160206:114 :

| № п/п | Наименование характеристики земельного участка | Значение характеристики |
|-------|---|--|
| 1 | 2 | 3 |
| 1. | Адрес земельного участка | - |
| 1.1. | Сведения о местоположении земельного участка (при отсутствии адреса) в структурированном в соответствии с федеральной информационной адресной системой виде | Российская Федерация, Чувашская Республика (Чувашия), район Ибресинский, поселок городского типа Ибреси, улица Новая, дом 34 |
| 1.2. | Дополнительные сведения о местоположении земельного участка | - |
| 2. | Площадь земельного участка ± величина погрешности определения (вычисления) площади (P ± ΔP), м2 | 200 ± 5 |
| 3. | Формула, примененная для вычисления предельной погрешности определения площади земельного участка, с подставленными значениями и итоговые (вычисленные) значения (ΔP), м2 | $\Delta P = 3.5 * Mt * \sqrt{P} = 3.5 * 0,1 * \sqrt{200} = 5$ |
| 4. | Площадь земельного участка согласно сведениям Единого государственного реестра недвижимости (Pкад), м2 | 200 |

3. Сведения о характеристиках уточняемого земельного участка с кадастровым номером 21:10:160206:114 :

| № п/п | Наименование характеристики земельного участка | Значение характеристики |
|--------------|--|--------------------------------|
| 1 | 2 | 3 |
| 5. | Оценка расхождения Р и Ркад (Р - Ркад), м2 | - |
| 6. | Предельные минимальный и максимальный размеры земельного участка (Рмин и Рмакс), м2 | - - |
| 7. | Вид (виды) разрешенного использования | - |
| 7.1. | Дополнительные сведения об использовании земельного участка | - |
| 8. | Кадастровый или иной государственный учетный номер (инвентарный) здания, сооружения, объекта незавершенного строительства, расположенного на земельном участке | - |
| 9. | Сведения о земельных участках (землях общего пользования, территории общего пользования), посредством которых обеспечивается доступ | Земли общего пользования |
| 10. | Иные сведения | - |

4. Пояснения к сведениям об уточняемом земельном участке с кадастровым номером 21:10:160206:114 :

| | |
|----|---|
| 1. | - |
| | |

Сведения об уточняемых земельных участках

1. Сведения о характерных точках границы уточняемого земельного участка с кадастровым номером 21:10:160206:120 :

| Система координат МСК-21, зона 1 | | | | | Зона №1 | | |
|--------------------------------------|--|---|--|------------|-----------------------------|--|----------------------------|
| Обозначение характерных точек границ | Координаты, м | | | | Метод определения координат | Формулы, примененные для расчета средней квадратической погрешности определения координат характерных точек границ (M _t), с подставленными в такие формулы значениями и итоговые (вычисленные) значения M _t , м | Описание закрепления точки |
| | содержатся в Едином государственном реестре недвижимости | | определены в результате выполнения комплексных кадастровых работ | | | | |
| | X | Y | X | Y | | | |
| 1 | 2 | 3 | 4 | 5 | 6 | 7 | 8 |
| | | | | | | - | |
| н464У | - | - | 315944.60 | 1218062.63 | - | - | - |
| н628У | - | - | 315949.26 | 1218068.00 | - | - | - |
| н629У | - | - | 315959.02 | 1218080.39 | - | - | - |
| н630У | - | - | 315976.79 | 1218110.19 | - | - | - |
| н631У | - | - | 315956.53 | 1218125.79 | - | - | - |
| н465У | - | - | 315921.65 | 1218080.76 | - | - | - |
| н464У | - | - | 315944.60 | 1218062.63 | - | - | - |

2. Сведения о частях границ уточняемого земельного участка с кадастровым номером 21:10:160206:120 :

| Обозначение части границ | | Горизонтальное проложение (S), м | Описание прохождения части границ | Сведения о согласовании местоположения границ (согласовано/спорное) |
|--------------------------|-------|----------------------------------|-----------------------------------|---|
| от т. | до т. | | | |
| 1 | 2 | 3 | 4 | 5 |
| н464У | н628У | 7.11 | - | - |
| н628У | н629У | 15.77 | - | - |
| н629У | н630У | 34.70 | - | - |
| н630У | н631У | 25.57 | - | - |
| н631У | н465У | 56.96 | - | - |
| н465У | н464У | 29.25 | - | - |

3. Сведения о характеристиках уточняемого земельного участка с кадастровым номером 21:10:160206:120 :

| № п/п | Наименование характеристики земельного участка | Значение характеристики |
|-------|---|---|
| 1 | 2 | 3 |
| 1. | Адрес земельного участка | - |
| 1.1. | Сведения о местоположении земельного участка (при отсутствии адреса) в структурированном в соответствии с федеральной информационной адресной системой виде | Российская Федерация, Чувашская Республика (Чувашия), район Ибресинский, поселок городского типа Ибреси, улица Ленина, дом 42 |
| 1.2. | Дополнительные сведения о местоположении земельного участка | - |
| 2. | Площадь земельного участка ± величина погрешности определения (вычисления) площади (P ± ΔP), м ² | 1625 ± 14 |

| 3. Сведения о характеристиках уточняемого земельного участка с кадастровым номером 21:10:160206:120 : | | |
|--|---|---|
| № п/п | Наименование характеристики земельного участка | Значение характеристики |
| 1 | 2 | 3 |
| 3. | Формула, примененная для вычисления предельной погрешности определения площади земельного участка, с подставленными значениями и итоговые (вычисленные) значения (ΔP), м ² | $\Delta P=3.5*Mt*\sqrt{P}=3.5*0,1*\sqrt{1625}=14$ |
| 4. | Площадь земельного участка согласно сведениям Единого государственного реестра недвижимости (Ркад), м ² | 1800 |
| 5. | Оценка расхождения Р и Ркад (Р - Ркад), м ² | 175 |
| 6. | Предельные минимальный и максимальный размеры земельного участка (Рмин и Рмакс), м ² | - - |
| 7. | Вид (виды) разрешенного использования | - |
| 7.1. | Дополнительные сведения об использовании земельного участка | - |
| 8. | Кадастровый или иной государственный учетный номер (инвентарный) здания, сооружения, объекта незавершенного строительства, расположенного на земельном участке | - |
| 9. | Сведения о земельных участках (землях общего пользования, территории общего пользования), посредством которых обеспечивается доступ | Земли общего пользования |
| 10. | Иные сведения | - |
| 4. Пояснения к сведениям об уточняемом земельном участке с кадастровым номером 21:10:160206:120 : | | |
| 1. | - | |

Сведения об уточняемых земельных участках

1. Сведения о характерных точках границы уточняемого земельного участка с кадастровым номером 21:10:160206:125 :

| Система координат МСК-21, зона 1 | | | | | Зона № 1 | | |
|--------------------------------------|--|---|--|------------|-----------------------------|--|----------------------------|
| Обозначение характерных точек границ | Координаты, м | | | | Метод определения координат | Формулы, примененные для расчета средней квадратической погрешности определения координат характерных точек границ (Mt), с подставленными в такие формулы значениями и итоговые (вычисленные) значения Mt, м | Описание закрепления точки |
| | содержатся в Едином государственном реестре недвижимости | | определены в результате выполнения комплексных кадастровых работ | | | | |
| | X | Y | X | Y | | | |
| 1 | 2 | 3 | 4 | 5 | 6 | 7 | 8 |
| | | | | | | - | |
| н534У | - | - | 316084.12 | 1218142.46 | - | - | - |
| н533У | - | - | 316100.39 | 1218177.04 | - | - | - |
| н538У | - | - | 316093.10 | 1218182.10 | - | - | - |
| н632У | - | - | 316077.35 | 1218147.14 | - | - | - |
| н534У | - | - | 316084.12 | 1218142.46 | - | - | - |

2. Сведения о частях границ уточняемого земельного участка с кадастровым номером 21:10:160206:125 :

| Обозначение части границ | | Горизонтальное проложение (S), м | Описание прохождения части границ | Сведения о согласовании местоположения границ (согласовано/спорное) |
|--------------------------|-------|----------------------------------|-----------------------------------|---|
| от т. | до т. | | | |
| 1 | 2 | 3 | 4 | 5 |
| н534У | н533У | 38.22 | - | - |
| н533У | н538У | 8.87 | - | - |
| н538У | н632У | 38.34 | - | - |
| н632У | н534У | 8.23 | - | - |

3. Сведения о характеристиках уточняемого земельного участка с кадастровым номером 21:10:160206:125 :

| № п/п | Наименование характеристики земельного участка | Значение характеристики |
|-------|---|--|
| 1 | 2 | 3 |
| 1. | Адрес земельного участка | - |
| 1.1. | Сведения о местоположении земельного участка (при отсутствии адреса) в структурированном в соответствии с федеральной информационной адресной системой виде | Российская Федерация, Чувашская Республика (Чувашия), район Ибресинский, поселок городского типа Ибреси, улица Новая, дом 10 |
| 1.2. | Дополнительные сведения о местоположении земельного участка | - |
| 2. | Площадь земельного участка ± величина погрешности определения (вычисления) площади (P ± ΔP), м ² | 322 ± 6 |
| 3. | Формула, примененная для вычисления предельной погрешности определения площади земельного участка, с подставленными значениями и итоговые (вычисленные) значения (ΔP), м ² | $\Delta P = 3.5 * Mt * \sqrt{P} = 3.5 * 0,1 * \sqrt{322} = 6$ |
| 4. | Площадь земельного участка согласно сведениям Единого государственного реестра недвижимости (P _{кад}), м ² | 300 |

3. Сведения о характеристиках уточняемого земельного участка с кадастровым номером 21:10:160206:125 :

| № п/п | Наименование характеристики земельного участка | Значение характеристики |
|--------------|--|--------------------------------|
| 1 | 2 | 3 |
| 5. | Оценка расхождения Р и Ркад (Р - Ркад), м2 | 22 |
| 6. | Предельные минимальный и максимальный размеры земельного участка (Рмин и Рмакс), м2 | - - |
| 7. | Вид (виды) разрешенного использования | - |
| 7.1. | Дополнительные сведения об использовании земельного участка | - |
| 8. | Кадастровый или иной государственный учетный номер (инвентарный) здания, сооружения, объекта незавершенного строительства, расположенного на земельном участке | - |
| 9. | Сведения о земельных участках (землях общего пользования, территории общего пользования), посредством которых обеспечивается доступ | Земли общего пользования |
| 10. | Иные сведения | - |

4. Пояснения к сведениям об уточняемом земельном участке с кадастровым номером 21:10:160206:125 :

| | |
|----|---|
| 1. | - |
| | |

Сведения об уточняемых земельных участках

1. Сведения о характерных точках границы уточняемого земельного участка с кадастровым номером 21:10:160206:138 :

| Система координат МСК-21, зона 1 | | | | | Зона № 1 | | |
|--------------------------------------|--|---|--|------------|-----------------------------|--|----------------------------|
| Обозначение характерных точек границ | Координаты, м | | | | Метод определения координат | Формулы, примененные для расчета средней квадратической погрешности определения координат характерных точек границ (Mt), с подставленными в такие формулы значениями и итоговые (вычисленные) значения Mt, м | Описание закрепления точки |
| | содержатся в Едином государственном реестре недвижимости | | определены в результате выполнения комплексных кадастровых работ | | | | |
| | X | Y | X | Y | | | |
| 1 | 2 | 3 | 4 | 5 | 6 | 7 | 8 |
| | | | | | | - | |
| н574У | - | - | 316110.20 | 1218303.74 | - | - | - |
| н633У | - | - | 316124.40 | 1218327.43 | - | - | - |
| н634У | - | - | 316122.63 | 1218328.75 | - | - | - |
| н575У | - | - | 316105.90 | 1218306.38 | - | - | - |
| н574У | - | - | 316110.20 | 1218303.74 | - | - | - |

2. Сведения о частях границ уточняемого земельного участка с кадастровым номером 21:10:160206:138 :

| Обозначение части границ | | Горизонтальное проложение (S), м | Описание прохождения части границ | Сведения о согласовании местоположения границ (согласовано/спорное) |
|--------------------------|-------|----------------------------------|-----------------------------------|---|
| от т. | до т. | | | |
| 1 | 2 | 3 | 4 | 5 |
| н574У | н633У | 27.62 | - | - |
| н633У | н634У | 2.21 | - | - |
| н634У | н575У | 27.93 | - | - |
| н575У | н574У | 5.05 | - | - |

3. Сведения о характеристиках уточняемого земельного участка с кадастровым номером 21:10:160206:138 :

| № п/п | Наименование характеристики земельного участка | Значение характеристики |
|-------|---|--|
| 1 | 2 | 3 |
| 1. | Адрес земельного участка | - |
| 1.1. | Сведения о местоположении земельного участка (при отсутствии адреса) в структурированном в соответствии с федеральной информационной адресной системой виде | Российская Федерация, Чувашская Республика (Чувашия), район Ибресинский, поселок городского типа Ибреси, переулок Юбилейный, дом 9 |
| 1.2. | Дополнительные сведения о местоположении земельного участка | - |
| 2. | Площадь земельного участка ± величина погрешности определения (вычисления) площади (P ± ΔP), м ² | 101 ± 4 |
| 3. | Формула, примененная для вычисления предельной погрешности определения площади земельного участка, с подставленными значениями и итоговые (вычисленные) значения (ΔP), м ² | $\Delta P = 3.5 * M_t * \sqrt{P} = 3.5 * 0,1 * \sqrt{101} = 4$ |
| 4. | Площадь земельного участка согласно сведениям Единого государственного реестра недвижимости (P _{кад}), м ² | 100 |

3. Сведения о характеристиках уточняемого земельного участка с кадастровым номером 21:10:160206:138 :

| № п/п | Наименование характеристики земельного участка | Значение характеристики |
|--------------|--|--------------------------------|
| 1 | 2 | 3 |
| 5. | Оценка расхождения Р и Ркад (Р - Ркад), м2 | 1 |
| 6. | Предельные минимальный и максимальный размеры земельного участка (Рмин и Рмакс), м2 | - - |
| 7. | Вид (виды) разрешенного использования | - |
| 7.1. | Дополнительные сведения об использовании земельного участка | - |
| 8. | Кадастровый или иной государственный учетный номер (инвентарный) здания, сооружения, объекта незавершенного строительства, расположенного на земельном участке | - |
| 9. | Сведения о земельных участках (землях общего пользования, территории общего пользования), посредством которых обеспечивается доступ | Земли общего пользования |
| 10. | Иные сведения | - |

4. Пояснения к сведениям об уточняемом земельном участке с кадастровым номером 21:10:160206:138 :

| | |
|----|---|
| 1. | - |
| | |

Сведения об уточняемых земельных участках

1. Сведения о характерных точках границы уточняемого земельного участка с кадастровым номером 21:10:160206:141 :

| Система координат МСК-21, зона 1 | | | | | Зона №1 | | |
|--------------------------------------|--|---|--|------------|-----------------------------|--|----------------------------|
| Обозначение характерных точек границ | Координаты, м | | | | Метод определения координат | Формулы, примененные для расчета средней квадратической погрешности определения координат характерных точек границ (Mt), с подставленными в такие формулы значениями и итоговые (вычисленные) значения Mt, м | Описание закрепления точки |
| | содержатся в Едином государственном реестре недвижимости | | определены в результате выполнения комплексных кадастровых работ | | | | |
| | X | Y | X | Y | | | |
| 1 | 2 | 3 | 4 | 5 | 6 | 7 | 8 |
| | | | | | | - | |
| н585У | - | - | 316186.26 | 1218453.46 | - | - | - |
| н635У | - | - | 316178.26 | 1218459.57 | - | - | - |
| н636У | - | - | 316183.95 | 1218469.09 | - | - | - |
| н637У | - | - | 316176.64 | 1218474.32 | - | - | - |
| н638У | - | - | 316170.62 | 1218465.19 | - | - | - |
| н639У | - | - | 316155.69 | 1218474.82 | - | - | - |
| н640У | - | - | 316139.49 | 1218448.07 | - | - | - |
| н586У | - | - | 316169.94 | 1218429.84 | - | - | - |
| н585У | - | - | 316186.26 | 1218453.46 | - | - | - |

2. Сведения о частях границ уточняемого земельного участка с кадастровым номером 21:10:160206:141 :

| Обозначение части границ | | Горизонтальное проложение (S), м | Описание прохождения части границ | Сведения о согласовании местоположения границ (согласовано/спорное) |
|--------------------------|-------|----------------------------------|-----------------------------------|---|
| от т. | до т. | | | |
| 1 | 2 | 3 | 4 | 5 |
| н585У | н635У | 10.07 | - | - |
| н635У | н636У | 11.09 | - | - |
| н636У | н637У | 8.99 | - | - |
| н637У | н638У | 10.94 | - | - |
| н638У | н639У | 17.77 | - | - |
| н639У | н640У | 31.27 | - | - |
| н640У | н586У | 35.49 | - | - |
| н586У | н585У | 28.71 | - | - |

3. Сведения о характеристиках уточняемого земельного участка с кадастровым номером 21:10:160206:141 :

| № п/п | Наименование характеристики земельного участка | Значение характеристики |
|-------|--|-------------------------|
| 1 | 2 | 3 |
| 1. | Адрес земельного участка | - |

| 3. Сведения о характеристиках уточняемого земельного участка с кадастровым номером 21:10:160206:141 : | | |
|--|---|---|
| № п/п | Наименование характеристики земельного участка | Значение характеристики |
| 1 | 2 | 3 |
| 1.1. | Сведения о местоположении земельного участка (при отсутствии адреса) в структурированном в соответствии с федеральной информационной адресной системой виде | Российская Федерация, Чувашская Республика (Чувашия), район Ибресинский, поселок городского типа Ибреси, переулок Юбилейный, дом 13 |
| 1.2. | Дополнительные сведения о местоположении земельного участка | - |
| 2. | Площадь земельного участка \pm величина погрешности определения (вычисления) площади ($P \pm \Delta P$), м ² | 1205 \pm 12 |
| 3. | Формула, примененная для вычисления предельной погрешности определения площади земельного участка, с подставленными значениями и итоговые (вычисленные) значения (ΔP), м ² | $\Delta P = 3.5 * M_t * \sqrt{P} = 3.5 * 0,1 * \sqrt{1205} = 12$ |
| 4. | Площадь земельного участка согласно сведениям Единого государственного реестра недвижимости ($P_{\text{кад}}$), м ² | 1200 |
| 5. | Оценка расхождения P и $P_{\text{кад}}$ ($P - P_{\text{кад}}$), м ² | 5 |
| 6. | Предельные минимальный и максимальный размеры земельного участка ($P_{\text{мин}}$ и $P_{\text{макс}}$), м ² | - - |
| 7. | Вид (виды) разрешенного использования | - |
| 7.1. | Дополнительные сведения об использовании земельного участка | - |
| 8. | Кадастровый или иной государственный учетный номер (инвентарный) здания, сооружения, объекта незавершенного строительства, расположенного на земельном участке | 21:10:160206:158 |
| 9. | Сведения о земельных участках (землях общего пользования, территории общего пользования), посредством которых обеспечивается доступ | Земли общего пользования |
| 10. | Иные сведения | - |
| 4. Пояснения к сведениям об уточняемом земельном участке с кадастровым номером 21:10:160206:141 : | | |
| 1. | - | |

Сведения об уточняемых земельных участках

1. Сведения о характерных точках границы уточняемого земельного участка с кадастровым номером 21:10:160206:145 :

| Система координат МСК-21, зона 1 | | | | | Зона № 1 | | |
|--------------------------------------|--|---|--|------------|-----------------------------|--|----------------------------|
| Обозначение характерных точек границ | Координаты, м | | | | Метод определения координат | Формулы, примененные для расчета средней квадратической погрешности определения координат характерных точек границ (Mt), с подставленными в такие формулы значениями и итоговые (вычисленные) значения Mt, м | Описание закрепления точки |
| | содержатся в Едином государственном реестре недвижимости | | определены в результате выполнения комплексных кадастровых работ | | | | |
| | X | Y | X | Y | | | |
| 1 | 2 | 3 | 4 | 5 | 6 | 7 | 8 |
| | | | | | | - | |
| н641У | - | - | 316164.59 | 1218398.58 | - | - | - |
| 33 | - | - | 316127.72 | 1218421.06 | - | - | - |
| н642У | - | - | 316139.69 | 1218439.92 | - | - | - |
| н643У | - | - | 316136.24 | 1218442.27 | - | - | - |
| н640У | - | - | 316139.49 | 1218448.07 | - | - | - |
| н586У | - | - | 316169.94 | 1218429.84 | - | - | - |
| н587У | - | - | 316180.08 | 1218423.54 | - | - | - |
| н641У | - | - | 316164.59 | 1218398.58 | - | - | - |

2. Сведения о частях границ уточняемого земельного участка с кадастровым номером 21:10:160206:145 :

| Обозначение части границ | | Горизонтальное проложение (S), м | Описание прохождения части границ | Сведения о согласовании местоположения границ (согласовано/спорное) |
|--------------------------|-------|----------------------------------|-----------------------------------|---|
| от т. | до т. | | | |
| 1 | 2 | 3 | 4 | 5 |
| н641У | 33 | 43.18 | - | - |
| 33 | н642У | 22.34 | - | - |
| н642У | н643У | 4.17 | - | - |
| н643У | н640У | 6.65 | - | - |
| н640У | н586У | 35.49 | - | - |
| н586У | н587У | 11.94 | - | - |
| н587У | н641У | 29.38 | - | - |

3. Сведения о характеристиках уточняемого земельного участка с кадастровым номером 21:10:160206:145 :

| № п/п | Наименование характеристики земельного участка | Значение характеристики |
|-------|---|---|
| 1 | 2 | 3 |
| 1. | Адрес земельного участка | - |
| 1.1. | Сведения о местоположении земельного участка (при отсутствии адреса) в структурированном в соответствии с федеральной информационной адресной системой виде | Российская Федерация, Чувашская Республика (Чувашия), район Ибресинский, поселок городского типа Ибреси, переулок Юбилейный, дом 10 |
| 1.2. | Дополнительные сведения о местоположении земельного участка | - |

| 3. Сведения о характеристиках уточняемого земельного участка с кадастровым номером 21:10:160206:145 : | | |
|--|---|--|
| № п/п | Наименование характеристики земельного участка | Значение характеристики |
| 1 | 2 | 3 |
| 2. | Площадь земельного участка \pm величина погрешности определения (вычисления) площади ($P \pm \Delta P$), м ² | 1293 \pm 13 |
| 3. | Формула, примененная для вычисления предельной погрешности определения площади земельного участка, с подставленными значениями и итоговые (вычисленные) значения (ΔP), м ² | $\Delta P = 3.5 * M_t * \sqrt{P} = 3.5 * 0,1 * \sqrt{1293} = 13$ |
| 4. | Площадь земельного участка согласно сведениям Единого государственного реестра недвижимости (Р _{кад}), м ² | 1200 |
| 5. | Оценка расхождения Р и Р _{кад} (Р - Р _{кад}), м ² | 93 |
| 6. | Предельные минимальный и максимальный размеры земельного участка (Р _{мин} и Р _{макс}), м ² | - - |
| 7. | Вид (виды) разрешенного использования | - |
| 7.1. | Дополнительные сведения об использовании земельного участка | - |
| 8. | Кадастровый или иной государственный учетный номер (инвентарный) здания, сооружения, объекта незавершенного строительства, расположенного на земельном участке | 21:10:160206:159 |
| 9. | Сведения о земельных участках (землях общего пользования, территории общего пользования), посредством которых обеспечивается доступ | Земли общего пользования |
| 10. | Иные сведения | - |
| 4. Пояснения к сведениям об уточняемом земельном участке с кадастровым номером 21:10:160206:145 : | | |
| 1. | - | |

Сведения об уточняемых земельных участках

1. Сведения о характерных точках границы уточняемого земельного участка с кадастровым номером 21:10:160206:146 :

| Система координат МСК-21, зона 1 | | | | | Зона № 1 | | |
|--------------------------------------|--|---|--|------------|-----------------------------|--|----------------------------|
| Обозначение характерных точек границ | Координаты, м | | | | Метод определения координат | Формулы, примененные для расчета средней квадратической погрешности определения координат характерных точек границ (Mt), с подставленными в такие формулы значениями и итоговые (вычисленные) значения Mt, м | Описание закрепления точки |
| | содержатся в Едином государственном реестре недвижимости | | определены в результате выполнения комплексных кадастровых работ | | | | |
| | X | Y | X | Y | | | |
| 1 | 2 | 3 | 4 | 5 | 6 | 7 | 8 |
| | | | | | | - | |
| н624У | - | - | 316183.75 | 1218386.13 | - | - | - |
| н641У | - | - | 316164.59 | 1218398.58 | - | - | - |
| н587У | - | - | 316180.08 | 1218423.54 | - | - | - |
| н588У | - | - | 316200.25 | 1218410.78 | - | - | - |
| н624У | - | - | 316183.75 | 1218386.13 | - | - | - |

2. Сведения о частях границ уточняемого земельного участка с кадастровым номером 21:10:160206:146 :

| Обозначение части границ | | Горизонтальное проложение (S), м | Описание прохождения части границ | Сведения о согласовании местоположения границ (согласовано/спорное) |
|--------------------------|-------|----------------------------------|-----------------------------------|---|
| от т. | до т. | | | |
| 1 | 2 | 3 | 4 | 5 |
| н624У | н641У | 22.85 | - | - |
| н641У | н587У | 29.38 | - | - |
| н587У | н588У | 23.87 | - | - |
| н588У | н624У | 29.66 | - | - |

3. Сведения о характеристиках уточняемого земельного участка с кадастровым номером 21:10:160206:146 :

| № п/п | Наименование характеристики земельного участка | Значение характеристики |
|-------|---|---|
| 1 | 2 | 3 |
| 1. | Адрес земельного участка | - |
| 1.1. | Сведения о местоположении земельного участка (при отсутствии адреса) в структурированном в соответствии с федеральной информационной адресной системой виде | Российская Федерация, Чувашская Республика (Чувашия), район Ибресинский, поселок городского типа Ибреси, переулок Юбилейный, дом 10 |
| 1.2. | Дополнительные сведения о местоположении земельного участка | - |
| 2. | Площадь земельного участка ± величина погрешности определения (вычисления) площади (P ± ΔP), м2 | 689 ± 9 |
| 3. | Формула, примененная для вычисления предельной погрешности определения площади земельного участка, с подставленными значениями и итоговые (вычисленные) значения (ΔP), м2 | $\Delta P = 3.5 * M_t * \sqrt{P} = 3.5 * 0,1 * \sqrt{689} = 9$ |
| 4. | Площадь земельного участка согласно сведениям Единого государственного реестра недвижимости (P _{кад}), м2 | 700 |

3. Сведения о характеристиках уточняемого земельного участка с кадастровым номером 21:10:160206:146 :

| № п/п | Наименование характеристики земельного участка | Значение характеристики |
|--------------|--|--------------------------------|
| 1 | 2 | 3 |
| 5. | Оценка расхождения Р и Ркад (Р - Ркад), м2 | 11 |
| 6. | Предельные минимальный и максимальный размеры земельного участка (Рмин и Рмакс), м2 | - - |
| 7. | Вид (виды) разрешенного использования | - |
| 7.1. | Дополнительные сведения об использовании земельного участка | - |
| 8. | Кадастровый или иной государственный учетный номер (инвентарный) здания, сооружения, объекта незавершенного строительства, расположенного на земельном участке | - |
| 9. | Сведения о земельных участках (землях общего пользования, территории общего пользования), посредством которых обеспечивается доступ | Земли общего пользования |
| 10. | Иные сведения | - |

4. Пояснения к сведениям об уточняемом земельном участке с кадастровым номером 21:10:160206:146 :

| | |
|----|---|
| 1. | - |
| | |

Сведения об уточняемых земельных участках

1. Сведения о характерных точках границы уточняемого земельного участка с кадастровым номером 21:10:160206:278 :

| Система координат МСК-21, зона 1 | | | | | Зона №1 | | |
|--------------------------------------|--|---|--|------------|-----------------------------|--|----------------------------|
| Обозначение характерных точек границ | Координаты, м | | | | Метод определения координат | Формулы, примененные для расчета средней квадратической погрешности определения координат характерных точек границ (Mt), с подставленными в такие формулы значениями и итоговые (вычисленные) значения Mt, м | Описание закрепления точки |
| | содержатся в Едином государственном реестре недвижимости | | определены в результате выполнения комплексных кадастровых работ | | | | |
| | X | Y | X | Y | | | |
| 1 | 2 | 3 | 4 | 5 | 6 | 7 | 8 |
| | | | | | | - | |
| н471У | - | - | 315903.00 | 1218101.51 | - | - | - |
| н645У | - | - | 315929.24 | 1218135.58 | - | - | - |
| н646У | - | - | 315916.51 | 1218144.64 | - | - | - |
| н647У | - | - | 315908.13 | 1218149.02 | - | - | - |
| н648У | - | - | 315910.66 | 1218153.39 | - | - | - |
| н649У | - | - | 315906.15 | 1218155.08 | - | - | - |
| н650У | - | - | 315904.09 | 1218154.81 | - | - | - |
| н472У | - | - | 315879.85 | 1218119.21 | - | - | - |
| н471У | - | - | 315903.00 | 1218101.51 | - | - | - |

2. Сведения о частях границ уточняемого земельного участка с кадастровым номером 21:10:160206:278 :

| Обозначение части границ | | Горизонтальное проложение (S), м | Описание прохождения части границ | Сведения о согласовании местоположения границ (согласовано/спорное) |
|--------------------------|-------|----------------------------------|-----------------------------------|---|
| от т. | до т. | | | |
| 1 | 2 | 3 | 4 | 5 |
| н471У | н645У | 43.00 | - | - |
| н645У | н646У | 15.62 | - | - |
| н646У | н647У | 9.46 | - | - |
| н647У | н648У | 5.05 | - | - |
| н648У | н649У | 4.82 | - | - |
| н649У | н650У | 2.08 | - | - |
| н650У | н472У | 43.07 | - | - |
| н472У | н471У | 29.14 | - | - |

3. Сведения о характеристиках уточняемого земельного участка с кадастровым номером 21:10:160206:278 :

| № п/п | Наименование характеристики земельного участка | Значение характеристики |
|-------|--|-------------------------|
| 1 | 2 | 3 |
| 1. | Адрес земельного участка | - |

| 3. Сведения о характеристиках уточняемого земельного участка с кадастровым номером 21:10:160206:278 : | | |
|--|---|---|
| № п/п | Наименование характеристики земельного участка | Значение характеристики |
| 1 | 2 | 3 |
| 1.1. | Сведения о местоположении земельного участка (при отсутствии адреса) в структурированном в соответствии с федеральной информационной адресной системой виде | Российская Федерация, 429700, Чувашская Республика (Чувашия), район Ибресинский, поселок городского типа Ибреси, улица Ленина, дом 38 |
| 1.2. | Дополнительные сведения о местоположении земельного участка | - |
| 2. | Площадь земельного участка ± величина погрешности определения (вычисления) площади ($P \pm \Delta P$), м ² | 1302 ± 13 |
| 3. | Формула, примененная для вычисления предельной погрешности определения площади земельного участка, с подставленными значениями и итоговые (вычисленные) значения (ΔP), м ² | $\Delta P = 3.5 * M_t * \sqrt{P} = 3.5 * 0,1 * \sqrt{1302} = 13$ |
| 4. | Площадь земельного участка согласно сведениям Единого государственного реестра недвижимости ($P_{\text{кад}}$), м ² | 1277 |
| 5. | Оценка расхождения P и $P_{\text{кад}}$ ($P - P_{\text{кад}}$), м ² | 25 |
| 6. | Предельные минимальный и максимальный размеры земельного участка ($P_{\text{мин}}$ и $P_{\text{макс}}$), м ² | - - |
| 7. | Вид (виды) разрешенного использования | - |
| 7.1. | Дополнительные сведения об использовании земельного участка | - |
| 8. | Кадастровый или иной государственный учетный номер (инвентарный) здания, сооружения, объекта незавершенного строительства, расположенного на земельном участке | - |
| 9. | Сведения о земельных участках (землях общего пользования, территории общего пользования), посредством которых обеспечивается доступ | Земли общего пользования |
| 10. | Иные сведения | - |
| 4. Пояснения к сведениям об уточняемом земельном участке с кадастровым номером 21:10:160206:278 : | | |
| 1. | - | |

Сведения об уточняемых земельных участках

1. Сведения о характерных точках границы уточняемого земельного участка с кадастровым номером 21:10:160206:281 :

Система координат МСК-21, зона 1

Зона №1

| Обозначение характерных точек границ | Координаты, м | | | | Метод определения координат | Формулы, примененные для расчета средней квадратической погрешности определения координат характерных точек границ (M _t), с подставленными в такие формулы значениями и итоговые (вычисленные) значения M _t , м | Описание закрепления точки |
|--------------------------------------|--|---|--|------------|-----------------------------|--|----------------------------|
| | содержатся в Едином государственном реестре недвижимости | | определены в результате выполнения комплексных кадастровых работ | | | | |
| | X | Y | X | Y | | | |
| 1 | 2 | 3 | 4 | 5 | 6 | 7 | 8 |
| | | | | | | - | |
| н620У | - | - | 316077.05 | 1218227.42 | - | - | - |
| н619У | - | - | 316087.14 | 1218250.63 | - | - | - |
| н583У | - | - | 316097.20 | 1218275.53 | - | - | - |
| н582У | - | - | 316074.03 | 1218288.31 | - | - | - |
| н651У | - | - | 316067.78 | 1218277.56 | - | - | - |
| н652У | - | - | 316069.68 | 1218276.16 | - | - | - |
| н653У | - | - | 316063.63 | 1218264.11 | - | - | - |
| н654У | - | - | 316060.87 | 1218236.85 | - | - | - |
| н655У | - | - | 316072.03 | 1218230.79 | - | - | - |
| н620У | - | - | 316077.05 | 1218227.42 | - | - | - |

2. Сведения о частях границ уточняемого земельного участка с кадастровым номером 21:10:160206:281 :

| Обозначение части границ | | Горизонтальное проложение (S), м | Описание прохождения части границ | Сведения о согласовании местоположения границ (согласовано/спорное) |
|--------------------------|-------|----------------------------------|-----------------------------------|---|
| от т. | до т. | | | |
| 1 | 2 | 3 | 4 | 5 |
| н620У | н619У | 25.31 | - | - |
| н619У | н583У | 26.86 | - | - |
| н583У | н582У | 26.46 | - | - |
| н582У | н651У | 12.43 | - | - |
| н651У | н652У | 2.36 | - | - |
| н652У | н653У | 13.48 | - | - |
| н653У | н654У | 27.40 | - | - |
| н654У | н655У | 12.70 | - | - |
| н655У | н620У | 6.05 | - | - |

3. Сведения о характеристиках уточняемого земельного участка с кадастровым номером 21:10:160206:281 :

| № п/п | Наименование характеристики земельного участка | Значение характеристики |
|-------|--|-------------------------|
| 1 | 2 | 3 |
| 1. | Адрес земельного участка | - |

| 3. Сведения о характеристиках уточняемого земельного участка с кадастровым номером 21:10:160206:281 : | | |
|--|---|--|
| № п/п | Наименование характеристики земельного участка | Значение характеристики |
| 1 | 2 | 3 |
| 1.1. | Сведения о местоположении земельного участка (при отсутствии адреса) в структурированном в соответствии с федеральной информационной адресной системой виде | Российская Федерация, 429700, Чувашская Республика (Чувашия), район Ибресинский, поселок городского типа Ибреси, переулок Юбилейный, дом 7 |
| 1.2. | Дополнительные сведения о местоположении земельного участка | - |
| 2. | Площадь земельного участка ± величина погрешности определения (вычисления) площади ($P \pm \Delta P$), м ² | 1282 ± 13 |
| 3. | Формула, примененная для вычисления предельной погрешности определения площади земельного участка, с подставленными значениями и итоговые (вычисленные) значения (ΔP), м ² | $\Delta P = 3.5 * M_t * \sqrt{P} = 3.5 * 0,1 * \sqrt{1282} = 13$ |
| 4. | Площадь земельного участка согласно сведениям Единого государственного реестра недвижимости ($P_{\text{кад}}$), м ² | 1300 |
| 5. | Оценка расхождения P и $P_{\text{кад}}$ ($P - P_{\text{кад}}$), м ² | 18 |
| 6. | Предельные минимальный и максимальный размеры земельного участка ($P_{\text{мин}}$ и $P_{\text{макс}}$), м ² | - - |
| 7. | Вид (виды) разрешенного использования | - |
| 7.1. | Дополнительные сведения об использовании земельного участка | - |
| 8. | Кадастровый или иной государственный учетный номер (инвентарный) здания, сооружения, объекта незавершенного строительства, расположенного на земельном участке | 21:10:160206:154 |
| 9. | Сведения о земельных участках (землях общего пользования, территории общего пользования), посредством которых обеспечивается доступ | Земли общего пользования |
| 10. | Иные сведения | - |
| 4. Пояснения к сведениям об уточняемом земельном участке с кадастровым номером 21:10:160206:281 : | | |
| 1. | - | |

Сведения об уточняемых земельных участках

1. Сведения о характерных точках границы уточняемого земельного участка с кадастровым номером 21:10:160206:415 :

| Система координат МСК-21, зона 1 | | | | | Зона №1 | | |
|--------------------------------------|--|---|--|------------|-----------------------------|--|----------------------------|
| Обозначение характерных точек границ | Координаты, м | | | | Метод определения координат | Формулы, примененные для расчета средней квадратической погрешности определения координат характерных точек границ (Mt), с подставленными в такие формулы значениями и итоговые (вычисленные) значения Mt, м | Описание закрепления точки |
| | содержатся в Едином государственном реестре недвижимости | | определены в результате выполнения комплексных кадастровых работ | | | | |
| | X | Y | X | Y | | | |
| 1 | 2 | 3 | 4 | 5 | 6 | 7 | 8 |
| | | | | | | - | |
| н656У | - | - | 316210.75 | 1218303.82 | - | - | - |
| н551У | - | - | 316225.76 | 1218329.14 | - | - | - |
| н555У | - | - | 316187.81 | 1218352.96 | - | - | - |
| н621У | - | - | 316174.17 | 1218327.89 | - | - | - |
| н657У | - | - | 316176.43 | 1218326.50 | - | - | - |
| н658У | - | - | 316185.71 | 1218320.80 | - | - | - |
| н656У | - | - | 316210.75 | 1218303.82 | - | - | - |

2. Сведения о частях границ уточняемого земельного участка с кадастровым номером 21:10:160206:415 :

| Обозначение части границ | | Горизонтальное проложение (S), м | Описание прохождения части границ | Сведения о согласовании местоположения границ (согласовано/спорное) |
|--------------------------|-------|----------------------------------|-----------------------------------|---|
| от т. | до т. | | | |
| 1 | 2 | 3 | 4 | 5 |
| н656У | н551У | 29.43 | - | - |
| н551У | н555У | 44.81 | - | - |
| н555У | н621У | 28.54 | - | - |
| н621У | н657У | 2.65 | - | - |
| н657У | н658У | 10.89 | - | - |
| н658У | н656У | 30.25 | - | - |

3. Сведения о характеристиках уточняемого земельного участка с кадастровым номером 21:10:160206:415 :

| № п/п | Наименование характеристики земельного участка | Значение характеристики |
|-------|---|--|
| 1 | 2 | 3 |
| 1. | Адрес земельного участка | - |
| 1.1. | Сведения о местоположении земельного участка (при отсутствии адреса) в структурированном в соответствии с федеральной информационной адресной системой виде | Российская Федерация, 429700, Чувашская Республика (Чувашия), район Ибресинский, поселок городского типа Ибреси, улица Новая, дом 24 |
| 1.2. | Дополнительные сведения о местоположении земельного участка | - |
| 2. | Площадь земельного участка ± величина погрешности определения (вычисления) площади ($P \pm \Delta P$), м ² | 1273 ± 12 |

| 3. Сведения о характеристиках уточняемого земельного участка с кадастровым номером 21:10:160206:415 : | | |
|--|---|---|
| № п/п | Наименование характеристики земельного участка | Значение характеристики |
| 1 | 2 | 3 |
| 3. | Формула, примененная для вычисления предельной погрешности определения площади земельного участка, с подставленными значениями и итоговые (вычисленные) значения (ΔP), м ² | $\Delta P=3.5*Mt*\sqrt{P}=3.5*0,1*\sqrt{1273}=12$ |
| 4. | Площадь земельного участка согласно сведениям Единого государственного реестра недвижимости (Ркад), м ² | 1200 |
| 5. | Оценка расхождения Р и Ркад (Р - Ркад), м ² | 73 |
| 6. | Предельные минимальный и максимальный размеры земельного участка (Рмин и Рмакс), м ² | - - |
| 7. | Вид (виды) разрешенного использования | - |
| 7.1. | Дополнительные сведения об использовании земельного участка | - |
| 8. | Кадастровый или иной государственный учетный номер (инвентарный) здания, сооружения, объекта незавершенного строительства, расположенного на земельном участке | 21:10:160206:204 |
| 9. | Сведения о земельных участках (землях общего пользования, территории общего пользования), посредством которых обеспечивается доступ | Земли общего пользования |
| 10. | Иные сведения | - |
| 4. Пояснения к сведениям об уточняемом земельном участке с кадастровым номером 21:10:160206:415 : | | |
| 1. | - | |

Сведения об уточняемых земельных участках, необходимые для исправления реестровых ошибок в сведениях о местоположении их границ

1. Сведения о характерных точках границ уточняемого земельного участка с кадастровым номером 21:10:160206:26 :

| Система координат МСК-21, зона 1 | | | | | Зона № 1 | | |
|--------------------------------------|--|------------|--|------------|-----------------------------|--|----------------------------|
| Обозначение характерных точек границ | Координаты, м | | | | Метод определения координат | Формулы, примененные для расчета средней квадратической погрешности определения координат характерных точек границ (Mt), с подставленными в такие формулы значениями и итоговые (вычисленные) значения Mt, м | Описание закрепления точки |
| | содержатся в Едином государственном реестре недвижимости | | определены в результате выполнения комплексных кадастровых работ | | | | |
| | X | Y | X | Y | | | |
| 1 | 2 | 3 | 4 | 5 | 6 | 7 | 8 |
| | | | | | | - | |
| 1 | 316127.81 | 1218030.26 | 316127.81 | 1218030.26 | - | 0.3 | - |
| 2 | 316090.77 | 1218059.42 | 316090.77 | 1218059.42 | - | 0.3 | - |
| 3 | 316075.14 | 1218038.70 | 316073.94 | 1218038.29 | - | 0.3 | - |
| 4 | 316075.37 | 1218038.50 | 316075.69 | 1218036.53 | - | 0.3 | - |
| 7 | - | - | 316106.36 | 1218013.42 | - | 0.3 | - |
| 5 | 316112.57 | 1218010.67 | 316111.90 | 1218009.27 | - | 0.3 | - |
| 1 | 316127.81 | 1218030.26 | 316127.81 | 1218030.26 | - | 0.3 | - |

2. Сведения о частях границ уточняемого земельного участка с кадастровым номером 21:10:160206:26 :

| Обозначение части границ | | Горизонтальное проложение (S), м | Описание прохождения части границ | Сведения о согласовании местоположения границ (согласовано/спорное) |
|--------------------------|-------|----------------------------------|-----------------------------------|---|
| от т. | до т. | | | |
| 1 | 2 | 3 | 4 | 5 |
| 1 | 2 | 47.14 | - | - |
| 2 | 3 | 27.01 | - | - |
| 3 | 4 | 2.48 | - | - |
| 4 | 7 | 38.40 | - | - |
| 7 | 5 | 6.92 | - | - |
| 5 | 1 | 26.34 | - | - |

3. Сведения о характеристиках уточняемого земельного участка с кадастровым номером 21:10:160206:26 :

| № п/п | Наименование характеристики | Значение характеристики |
|-------|---|---|
| 1 | 2 | 3 |
| 1. | Адрес земельного участка | - |
| 1.1. | Сведения о местоположении земельного участка (при отсутствии адреса) в структурированном в соответствии с федеральной информационной адресной системой виде | Российская Федерация, Чувашская Республика (Чувашия), район Ибресинский, поселок городского типа Ибреси, улица Новая, дом 3 |
| 1.2. | Дополнительные сведения о местоположении земельного участка | - |
| 2. | Площадь земельного участка ± величина погрешности определения (вычисления) площади (P ± ΔP), м ² | 1274 ± 12 |

| 3. Сведения о характеристиках уточняемого земельного участка с кадастровым номером 21:10:160206:26 : | | |
|---|---|---|
| № п/п | Наименование характеристики | Значение характеристики |
| 1 | 2 | 3 |
| 3. | Формула, примененная для расчета предельной допустимой погрешности определения площади земельного участка, с подставленными значениями и итоговые (вычисленные) значения (ΔP), м2 | $\Delta P=3.5*Mt*\sqrt{P}=3.5*0,1*\sqrt{1274}=12$ |
| 4. | Площадь земельного участка согласно сведениям Единого государственного реестра недвижимости (Ркад), м2 | 1200 |
| 5. | Оценка расхождения Р и Ркад (Р - Ркад), м2 | 74 |
| 6. | Предельные минимальный и максимальный размеры земельного участка (Рмин и Рмакс), м2 | - - |
| 7. | Кадастровый номер или иной государственный учетный номер (инвентарный) объекта недвижимости, расположенного на земельном участке | 21:10:160206:185 |
| 8. | Вид (виды) разрешенного использования | - |
| 8.1. | Дополнительные сведения об использовании земельного участка | - |
| 9. | Сведения о земельных участках (землях общего пользования, территории общего пользования), посредством которых обеспечивается доступ | Земли общего пользования |
| 10. | Иные сведения | - |
| 4. Пояснения к сведениям об уточняемом земельном участке с кадастровым номером 21:10:160206:26 : | | |
| 1. | - | |

Сведения об уточняемых земельных участках, необходимые для исправления реестровых ошибок в сведениях о местоположении их границ

1. Сведения о характерных точках границ уточняемого земельного участка с кадастровым номером 21:10:160206:84 :

| Система координат МСК-21, зона 1 | | | | | Зона № 1 | | |
|--------------------------------------|--|------------|--|------------|-----------------------------|--|----------------------------|
| Обозначение характерных точек границ | Координаты, м | | | | Метод определения координат | Формулы, примененные для расчета средней квадратической погрешности определения координат характерных точек границ (Mt), с подставленными в такие формулы значениями и итоговые (вычисленные) значения Mt, м | Описание закрепления точки |
| | содержатся в Едином государственном реестре недвижимости | | определены в результате выполнения комплексных кадастровых работ | | | | |
| | X | Y | X | Y | | | |
| 1 | 2 | 3 | 4 | 5 | 6 | 7 | 8 |
| | | | | | | - | |
| 6 | 316093.32 | 1217998.70 | 316093.32 | 1217998.70 | - | 0.3 | - |
| 7 | 316106.36 | 1218013.42 | 316106.36 | 1218013.42 | - | 0.3 | - |
| 8 | 316075.69 | 1218036.53 | 316075.69 | 1218036.53 | - | 0.3 | - |
| 3 | - | - | 316073.94 | 1218038.29 | - | 0.3 | - |
| 9 | 316068.87 | 1218031.06 | 316066.80 | 1218029.54 | - | 0.3 | - |
| 10 | 316078.99 | 1218019.87 | 316077.69 | 1218020.24 | - | 0.3 | - |
| 11 | 316082.11 | 1218024.31 | 316080.97 | 1218024.61 | - | 0.3 | - |
| 12 | 316089.22 | 1218018.87 | 316088.94 | 1218018.51 | - | 0.3 | - |
| 13 | 316087.07 | 1218016.08 | 316087.07 | 1218016.08 | - | 0.3 | - |
| 14 | 316095.48 | 1218009.62 | 316095.48 | 1218009.62 | - | 0.3 | - |
| 15 | 316089.45 | 1218001.74 | 316089.45 | 1218001.74 | - | 0.3 | - |
| 6 | 316093.32 | 1217998.70 | 316093.32 | 1217998.70 | - | 0.3 | - |

2. Сведения о частях границ уточняемого земельного участка с кадастровым номером 21:10:160206:84 :

| Обозначение части границ | | Горизонтальное проложение (S), м | Описание прохождения части границ | Сведения о согласовании местоположения границ (согласовано/спорное) |
|--------------------------|-------|----------------------------------|-----------------------------------|---|
| от т. | до т. | | | |
| 1 | 2 | 3 | 4 | 5 |
| 6 | 7 | 19.67 | - | - |
| 7 | 8 | 38.40 | - | - |
| 8 | 3 | 2.48 | - | - |
| 3 | 9 | 11.29 | - | - |
| 9 | 10 | 14.32 | - | - |
| 10 | 11 | 5.46 | - | - |
| 11 | 12 | 10.04 | - | - |
| 12 | 13 | 3.07 | - | - |
| 13 | 14 | 10.60 | - | - |
| 14 | 15 | 9.92 | - | - |
| 15 | 6 | 4.92 | - | - |

| 3. Сведения о характеристиках уточняемого земельного участка с кадастровым номером 21:10:160206:84 : | | |
|---|---|---|
| № п/п | Наименование характеристики | Значение характеристики |
| 1 | 2 | 3 |
| 1. | Адрес земельного участка | - |
| 1.1. | Сведения о местоположении земельного участка (при отсутствии адреса) в структурированном в соответствии с федеральной информационной адресной системой виде | Российская Федерация, Чувашская Республика (Чувашия), район Ибресинский, поселок городского типа Ибреси, улица Новая, дом 1 |
| 1.2. | Дополнительные сведения о местоположении земельного участка | - |
| 2. | Площадь земельного участка \pm величина погрешности определения (вычисления) площади ($P \pm \Delta P$), м ² | 436 \pm 7 |
| 3. | Формула, примененная для расчета предельной допустимой погрешности определения площади земельного участка, с подставленными значениями и итоговые (вычисленные) значения (ΔP), м ² | $\Delta P = 3.5 * M_t * \sqrt{P} = 3.5 * 0,1 * \sqrt{436} = 7$ |
| 4. | Площадь земельного участка согласно сведениям Единого государственного реестра недвижимости ($P_{\text{кад}}$), м ² | 400 |
| 5. | Оценка расхождения P и $P_{\text{кад}}$ ($P - P_{\text{кад}}$), м ² | 36 |
| 6. | Предельные минимальный и максимальный размеры земельного участка ($P_{\text{мин}}$ и $P_{\text{макс}}$), м ² | - - |
| 7. | Кадастровый номер или иной государственный учетный номер (инвентарный) объекта недвижимости, расположенного на земельном участке | - |
| 8. | Вид (виды) разрешенного использования | - |
| 8.1. | Дополнительные сведения об использовании земельного участка | - |
| 9. | Сведения о земельных участках (землях общего пользования, территории общего пользования), посредством которых обеспечивается доступ | Земли общего пользования |
| 10. | Иные сведения | - |
| 4. Пояснения к сведениям об уточняемом земельном участке с кадастровым номером 21:10:160206:84 : | | |
| 1. | - | |

Сведения об уточняемых земельных участках, необходимые для исправления реестровых ошибок в сведениях о местоположении их границ

1. Сведения о характерных точках границ уточняемого земельного участка с кадастровым номером 21:10:160206:90 :

| Система координат МСК-21, зона 1 | | | | | Зона № 1 | | |
|--------------------------------------|--|------------|--|------------|-----------------------------|--|----------------------------|
| Обозначение характерных точек границ | Координаты, м | | | | Метод определения координат | Формулы, примененные для расчета средней квадратической погрешности определения координат характерных точек границ (Mt), с подставленными в такие формулы значениями и итоговые (вычисленные) значения Mt, м | Описание закрепления точки |
| | содержатся в Едином государственном реестре недвижимости | | определены в результате выполнения комплексных кадастровых работ | | | | |
| | X | Y | X | Y | | | |
| 1 | 2 | 3 | 4 | 5 | 6 | 7 | 8 |
| | | | | | | - | |
| 1 | 316127.81 | 1218030.26 | 316127.81 | 1218030.26 | - | 0.3 | - |
| 5 | 316112.57 | 1218010.67 | 316111.90 | 1218009.27 | - | 0.3 | - |
| 16 | 316118.37 | 1218006.14 | 316118.69 | 1218004.18 | - | 0.3 | - |
| 17 | 316153.96 | 1217978.29 | 316140.85 | 1217986.85 | - | 0.3 | - |
| 18 | 316156.05 | 1217976.65 | 316153.15 | 1217977.23 | - | 0.3 | - |
| 19 | 316171.45 | 1217995.92 | - | - | - | 0.3 | - |
| 20 | 316169.36 | 1217997.56 | 316169.36 | 1217997.56 | - | 0.3 | - |
| 1 | 316127.81 | 1218030.26 | 316127.81 | 1218030.26 | - | 0.3 | - |

2. Сведения о частях границ уточняемого земельного участка с кадастровым номером 21:10:160206:90 :

| Обозначение части границ | | Горизонтальное проложение (S), м | Описание прохождения части границ | Сведения о согласовании местоположения границ (согласовано/спорное) |
|--------------------------|-------|----------------------------------|-----------------------------------|---|
| от т. | до т. | | | |
| 1 | 2 | 3 | 4 | 5 |
| 1 | 5 | 26.34 | - | - |
| 5 | 16 | 8.49 | - | - |
| 16 | 17 | 28.13 | - | - |
| 17 | 18 | 15.62 | - | - |
| 18 | 20 | 26.00 | - | - |
| 20 | 1 | 52.87 | - | - |

3. Сведения о характеристиках уточняемого земельного участка с кадастровым номером 21:10:160206:90 :

| № п/п | Наименование характеристики | Значение характеристики |
|-------|---|---|
| 1 | 2 | 3 |
| 1. | Адрес земельного участка | - |
| 1.1. | Сведения о местоположении земельного участка (при отсутствии адреса) в структурированном в соответствии с федеральной информационной адресной системой виде | Российская Федерация, Чувашская Республика (Чувашия), район Ибресинский, поселок городского типа Ибреси, улица Новая, дом 3 |
| 1.2. | Дополнительные сведения о местоположении земельного участка | - |

| 3. Сведения о характеристиках уточняемого земельного участка с кадастровым номером 21:10:160206:90 : | | |
|---|---|--|
| № п/п | Наименование характеристики | Значение характеристики |
| 1 | 2 | 3 |
| 2. | Площадь земельного участка ± величина погрешности определения (вычисления) площади ($P \pm \Delta P$), м ² | 1371 ± 13 |
| 3. | Формула, примененная для расчета предельной допустимой погрешности определения площади земельного участка, с подставленными значениями и итоговые (вычисленные) значения (ΔP), м ² | $\Delta P = 3.5 * M_t * \sqrt{P} = 3.5 * 0,1 * \sqrt{1371} = 13$ |
| 4. | Площадь земельного участка согласно сведениям Единого государственного реестра недвижимости ($P_{\text{кад}}$), м ² | 1300 |
| 5. | Оценка расхождения P и $P_{\text{кад}}$ ($P - P_{\text{кад}}$), м ² | 71 |
| 6. | Предельные минимальный и максимальный размеры земельного участка ($P_{\text{мин}}$ и $P_{\text{макс}}$), м ² | - - |
| 7. | Кадастровый номер или иной государственный учетный номер (инвентарный) объекта недвижимости, расположенного на земельном участке | - |
| 8. | Вид (виды) разрешенного использования | - |
| 8.1. | Дополнительные сведения об использовании земельного участка | - |
| 9. | Сведения о земельных участках (землях общего пользования, территории общего пользования), посредством которых обеспечивается доступ | Земли общего пользования |
| 10. | Иные сведения | - |
| 4. Пояснения к сведениям об уточняемом земельном участке с кадастровым номером 21:10:160206:90 : | | |
| 1. | - | |

Сведения об уточняемых земельных участках, необходимые для исправления реестровых ошибок в сведениях о местоположении их границ

1. Сведения о характерных точках границ уточняемого земельного участка с кадастровым номером 21:10:160206:139 :

| Система координат МСК-21, зона 1 | | | | | Зона №1 | | |
|--------------------------------------|--|------------|--|------------|-----------------------------|--|----------------------------|
| Обозначение характерных точек границ | Координаты, м | | | | Метод определения координат | Формулы, примененные для расчета средней квадратической погрешности определения координат характерных точек границ (Mt), с подставленными в такие формулы значениями и итоговые (вычисленные) значения Mt, м | Описание закрепления точки |
| | содержатся в Едином государственном реестре недвижимости | | определены в результате выполнения комплексных кадастровых работ | | | | |
| | X | Y | X | Y | | | |
| 1 | 2 | 3 | 4 | 5 | 6 | 7 | 8 |
| | | | | | | - | |
| 21 | 316105.73 | 1217988.94 | 316105.73 | 1217988.94 | - | 0.3 | - |
| н480У | - | - | 316104.97 | 1217988.12 | - | 0.3 | - |
| 22 | 316094.31 | 1217975.70 | 316093.60 | 1217974.90 | - | 0.3 | - |
| 23 | 316073.93 | 1217952.69 | 316077.70 | 1217956.95 | - | 0.3 | - |
| 24 | 316047.16 | 1217922.45 | 316047.16 | 1217922.45 | - | 0.3 | - |
| 25 | 316068.68 | 1217903.54 | 316068.68 | 1217903.54 | - | 0.3 | - |
| 26 | 316095.67 | 1217936.35 | 316095.67 | 1217936.35 | - | 0.3 | - |
| 27 | 316140.85 | 1217986.85 | 316140.85 | 1217986.85 | - | 0.3 | - |
| 28 | 316118.69 | 1218004.18 | 316118.69 | 1218004.18 | - | 0.3 | - |
| 21 | 316105.73 | 1217988.94 | 316105.73 | 1217988.94 | - | 0.3 | - |

2. Сведения о частях границ уточняемого земельного участка с кадастровым номером 21:10:160206:139 :

| Обозначение части границ | | Горизонтальное проложение (S), м | Описание прохождения части границ | Сведения о согласовании местоположения границ (согласовано/спорное) |
|--------------------------|-------|----------------------------------|-----------------------------------|---|
| от т. | до т. | | | |
| 1 | 2 | 3 | 4 | 5 |
| 21 | н480У | 1.12 | - | - |
| н480У | 22 | 17.44 | - | - |
| 22 | 23 | 23.98 | - | - |
| 23 | 24 | 46.08 | - | - |
| 24 | 25 | 28.65 | - | - |
| 25 | 26 | 42.48 | - | - |
| 26 | 27 | 67.76 | - | - |
| 27 | 28 | 28.13 | - | - |
| 28 | 21 | 20.01 | - | - |

3. Сведения о характеристиках уточняемого земельного участка с кадастровым номером 21:10:160206:139 :

| № п/п | Наименование характеристики | Значение характеристики |
|-------|-----------------------------|-------------------------|
| 1 | 2 | 3 |
| 1. | Адрес земельного участка | - |

| 3. Сведения о характеристиках уточняемого земельного участка с кадастровым номером 21:10:160206:139 : | | |
|--|---|---|
| № п/п | Наименование характеристики | Значение характеристики |
| 1 | 2 | 3 |
| 1.1. | Сведения о местоположении земельного участка (при отсутствии адреса) в структурированном в соответствии с федеральной информационной адресной системой виде | Российская Федерация, Чувашская Республика (Чувашия), район Ибресинский, поселок городского типа Ибреси, улица Ленина, дом 54 |
| 1.2. | Дополнительные сведения о местоположении земельного участка | - |
| 2. | Площадь земельного участка ± величина погрешности определения (вычисления) площади ($P \pm \Delta P$), м ² | 3022 ± 19 |
| 3. | Формула, примененная для расчета предельной допустимой погрешности определения площади земельного участка, с подставленными значениями и итоговые (вычисленные) значения (ΔP), м ² | $\Delta P = 3.5 * M_t * \sqrt{P} = 3.5 * 0,1 * \sqrt{3022} = 19$ |
| 4. | Площадь земельного участка согласно сведениям Единого государственного реестра недвижимости ($P_{\text{кад}}$), м ² | 3020 |
| 5. | Оценка расхождения P и $P_{\text{кад}}$ ($P - P_{\text{кад}}$), м ² | 2 |
| 6. | Предельные минимальный и максимальный размеры земельного участка ($R_{\text{мин}}$ и $R_{\text{макс}}$), м ² | - - |
| 7. | Кадастровый номер или иной государственный учетный номер (инвентарный) объекта недвижимости, расположенного на земельном участке | 21:10:000000:4331 |
| 8. | Вид (виды) разрешенного использования | - |
| 8.1. | Дополнительные сведения об использовании земельного участка | - |
| 9. | Сведения о земельных участках (землях общего пользования, территории общего пользования), посредством которых обеспечивается доступ | Земли общего пользования |
| 10. | Иные сведения | - |
| 4. Пояснения к сведениям об уточняемом земельном участке с кадастровым номером 21:10:160206:139 : | | |
| 1. | - | |

Сведения об уточняемых земельных участках, необходимые для исправления реестровых ошибок в сведениях о местоположении их границ

1. Сведения о характерных точках границ уточняемого земельного участка с кадастровым номером 21:10:160206:147 :

| Система координат МСК-21, зона 1 | | | | | Зона №1 | | |
|--------------------------------------|--|------------|--|------------|-----------------------------|--|----------------------------|
| Обозначение характерных точек границ | Координаты, м | | | | Метод определения координат | Формулы, примененные для расчета средней квадратической погрешности определения координат характерных точек границ (Mt), с подставленными в такие формулы значениями и итоговые (вычисленные) значения Mt, м | Описание закрепления точки |
| | содержатся в Едином государственном реестре недвижимости | | определены в результате выполнения комплексных кадастровых работ | | | | |
| | X | Y | X | Y | | | |
| 1 | 2 | 3 | 4 | 5 | 6 | 7 | 8 |
| | | | | | | - | |
| 29 | 316171.49 | 1218361.74 | 316172.44 | 1218363.01 | - | 0.3 | - |
| 30 | 316187.82 | 1218383.45 | 316186.18 | 1218384.52 | - | 0.3 | - |
| н624У | - | - | 316183.75 | 1218386.13 | - | 0.3 | - |
| н641У | - | - | 316164.59 | 1218398.58 | - | 0.3 | - |
| 31 | 316155.73 | 1218404.34 | - | - | - | 0.3 | - |
| 32 | 316152.11 | 1218406.69 | - | - | - | 0.3 | - |
| 33 | 316127.72 | 1218421.06 | 316127.72 | 1218421.06 | - | 0.3 | - |
| 34 | 316113.99 | 1218397.20 | 316113.99 | 1218397.20 | - | 0.3 | - |
| н644У | - | - | 316150.06 | 1218374.96 | - | 0.3 | - |
| 29 | 316171.49 | 1218361.74 | 316172.44 | 1218363.01 | - | 0.3 | - |

2. Сведения о частях границ уточняемого земельного участка с кадастровым номером 21:10:160206:147 :

| Обозначение части границ | | Горизонтальное проложение (S), м | Описание прохождения части границ | Сведения о согласовании местоположения границ (согласовано/спорное) |
|--------------------------|-------|----------------------------------|-----------------------------------|---|
| от т. | до т. | | | |
| 1 | 2 | 3 | 4 | 5 |
| 29 | 30 | 25.52 | - | - |
| 30 | н624У | 2.91 | - | - |
| н624У | н641У | 22.85 | - | - |
| н641У | 33 | 43.18 | - | - |
| 33 | 34 | 27.53 | - | - |
| 34 | н644У | 42.38 | - | - |
| н644У | 29 | 25.37 | - | - |

3. Сведения о характеристиках уточняемого земельного участка с кадастровым номером 21:10:160206:147 :

| № п/п | Наименование характеристики | Значение характеристики |
|-------|-----------------------------|-------------------------|
| 1 | 2 | 3 |
| 1. | Адрес земельного участка | - |

| 3. Сведения о характеристиках уточняемого земельного участка с кадастровым номером 21:10:160206:147 : | | |
|--|---|---|
| № п/п | Наименование характеристики | Значение характеристики |
| 1 | 2 | 3 |
| 1.1. | Сведения о местоположении земельного участка (при отсутствии адреса) в структурированном в соответствии с федеральной информационной адресной системой виде | Российская Федерация, Чувашская Республика (Чувашия), район Ибресинский, поселок городского типа Ибреси, переулок Юбилейный, дом 11 |
| 1.2. | Дополнительные сведения о местоположении земельного участка | - |
| 2. | Площадь земельного участка ± величина погрешности определения (вычисления) площади ($P \pm \Delta P$), м ² | 1862 ± 15 |
| 3. | Формула, примененная для расчета предельной допустимой погрешности определения площади земельного участка, с подставленными значениями и итоговые (вычисленные) значения (ΔP), м ² | $\Delta P = 3.5 * M_t * \sqrt{P} = 3.5 * 0,1 * \sqrt{1862} = 15$ |
| 4. | Площадь земельного участка согласно сведениям Единого государственного реестра недвижимости ($P_{\text{кад}}$), м ² | 1916 |
| 5. | Оценка расхождения P и $P_{\text{кад}}$ ($P - P_{\text{кад}}$), м ² | 54 |
| 6. | Предельные минимальный и максимальный размеры земельного участка ($R_{\text{мин}}$ и $R_{\text{макс}}$), м ² | - - |
| 7. | Кадастровый номер или иной государственный учетный номер (инвентарный) объекта недвижимости, расположенного на земельном участке | 21:10:160206:161 |
| 8. | Вид (виды) разрешенного использования | - |
| 8.1. | Дополнительные сведения об использовании земельного участка | - |
| 9. | Сведения о земельных участках (землях общего пользования, территории общего пользования), посредством которых обеспечивается доступ | Земли общего пользования |
| 10. | Иные сведения | - |
| 4. Пояснения к сведениям об уточняемом земельном участке с кадастровым номером 21:10:160206:147 : | | |
| 1. | - | |

Описание местоположения зданий, сооружений, объектов незавершенного строительства на земельном участке

1. Сведения о характерных точках контура объекта недвижимости с кадастровым номером : 21:10:000000:3651 :

Система координат МСК-21, зона 1

Зона № 1

| Обозначение характерных точек контура | Содержатся в Едином государственном реестре недвижимости | | | Определены в ходе выполнения комплексных кадастровых работ | | | Метод определения координат | Формулы, примененные для расчета средней квадратической погрешности определения координат характерных точек (Mt), м, с подставленными в такие формулы значениями и итоговые (вычисленные) значения Mt, м |
|---------------------------------------|--|----------|-----------|--|------------|-----------|-----------------------------|--|
| | Координаты, м | | Радиус, м | Координаты, м | | Радиус, м | | |
| | X | Y | R | X | Y | R | | |
| 1 | 2 | 3 | 4 | 5 | 6 | 7 | 8 | 9 |
| | | | | | | | | - |
| n1O | - | - | - | 316233.90 | 1217991.27 | - | - | - |
| n2O | - | - | - | 316238.95 | 1217999.72 | - | - | - |
| n3O | - | - | - | 316233.85 | 1218002.68 | - | - | - |
| n4O | - | - | - | 316232.12 | 1217999.64 | - | - | - |
| n5O | - | - | - | 316229.00 | 1218001.57 | - | - | - |
| n6O | - | - | - | 316226.44 | 1217997.17 | - | - | - |
| n7O | - | - | - | 316229.63 | 1217995.25 | - | - | - |
| n8O | - | - | - | 316229.16 | 1217994.42 | - | - | - |
| n1O | - | - | - | 316233.90 | 1217991.27 | - | - | - |

2. Сведения о характеристиках объекта недвижимости с кадастровым номером : 21:10:000000:3651 :

| № п/п | Наименование характеристики | Значение характеристики |
|-------|---|---|
| 1 | 2 | 3 |
| 1. | Вид объекта недвижимости | здание |
| 2. | Ранее присвоенный государственный учетный номер (инвентарный) здания, сооружения, объекта незавершенного строительства | - |
| 3. | Кадастровый номер земельного участка (земельных участков), в границах которого (которых) расположены здание, сооружение, объект незавершенного строительства | 21:10:160206:10 |
| 4. | Уникальный учетный номер кадастрового квартала, в границах которого расположены здание, сооружение, объект незавершенного строительства | 21:10:160206 |
| 5. | Адрес здания, сооружения, объекта незавершенного строительства | Российская Федерация, Чувашская Республика (Чувашия), район Ибресинский, поселок городского типа Ибреси, улица Маресьева, дом 21а |
| 5.1. | Сведения о местоположении здания, сооружения, объекта незавершенного строительства (при отсутствии адреса) в структурированном в соответствии с федеральной информационной адресной системой виде | - |
| 5.2. | Дополнительные сведения о местоположении | - |

2. Сведения о характеристиках объекта недвижимости с кадастровым номером : 21:10:000000:3651 :

| № п/п | Наименование характеристики | Значение характеристики |
|-------|-----------------------------|-------------------------|
| 1 | 2 | 3 |
| 6. | Иные сведения | - |

3. Пояснения к сведениям об объекте недвижимости с кадастровым номером 21:10:000000:3651 :

| | |
|----|---|
| 1. | - |
|----|---|

**Описание местоположения зданий, сооружений,
объектов незавершенного строительства на земельном участке**

1. Сведения о характерных точках контура объекта недвижимости с кадастровым номером : 21:10:000000:3654 :

Система координат МСК-21, зона 1

Зона № 1

| Обозначение характерных точек контура | Содержатся в Едином государственном реестре недвижимости | | | Определены в ходе выполнения комплексных кадастровых работ | | | Метод определения координат | Формулы, примененные для расчета средней квадратической погрешности определения координат характерных точек (Mt), м, с подставленными в такие формулы значениями и итоговые (вычисленные) значения Mt, м |
|---------------------------------------|--|---|-----------|--|------------|-----------|-----------------------------|--|
| | Координаты, м | | Радиус, м | Координаты, м | | Радиус, м | | |
| | X | Y | R | X | Y | R | | |
| 1 | 2 | 3 | 4 | 5 | 6 | 7 | 8 | 9 |
| | | | | | | | | - |
| н90 | - | - | - | 316219.40 | 1217966.71 | - | - | - |
| н100 | - | - | - | 316224.95 | 1217976.41 | - | - | - |
| н110 | - | - | - | 316216.00 | 1217981.36 | - | - | - |
| н120 | - | - | - | 316210.54 | 1217972.06 | - | - | - |
| н90 | - | - | - | 316219.40 | 1217966.71 | - | - | - |

2. Сведения о характеристиках объекта недвижимости с кадастровым номером : 21:10:000000:3654 :

| № п/п | Наименование характеристики | Значение характеристики |
|-------|---|--|
| 1 | 2 | 3 |
| 1. | Вид объекта недвижимости | здание |
| 2. | Ранее присвоенный государственный учетный номер (инвентарный) здания, сооружения, объекта незавершенного строительства | - |
| 3. | Кадастровый номер земельного участка (земельных участков), в границах которого (которых) расположены здание, сооружение, объект незавершенного строительства | 21:10:160206:11 |
| 4. | Уникальный учетный номер кадастрового квартала, в границах которого расположены здание, сооружение, объект незавершенного строительства | 21:10:160206 |
| 5. | Адрес здания, сооружения, объекта незавершенного строительства | Российская Федерация, Чувашская Республика (Чувашия), район Ибресинский, поселок городского типа Ибреси, улица Маресьева, дом 23 |
| 5.1. | Сведения о местоположении здания, сооружения, объекта незавершенного строительства (при отсутствии адреса) в структурированном в соответствии с федеральной информационной адресной системой виде | - |
| 5.2. | Дополнительные сведения о местоположении | - |
| 6. | Иные сведения | - |

3. Пояснения к сведениям об объекте недвижимости с кадастровым номером 21:10:000000:3654 :

| | |
|----|---|
| 1. | - |
|----|---|

Описание местоположения зданий, сооружений, объектов незавершенного строительства на земельном участке

1. Сведения о характерных точках контура объекта недвижимости с кадастровым номером : 21:10:000000:3656 :

Система координат МСК-21, зона 1

Зона № 1

| Обозначение характерных точек контура | Содержатся в Едином государственном реестре недвижимости | | | Определены в ходе выполнения комплексных кадастровых работ | | | Метод определения координат | Формулы, примененные для расчета средней квадратической погрешности определения координат характерных точек (Mt), м, с подставленными в такие формулы значениями и итоговые (вычисленные) значения Mt, м |
|---------------------------------------|--|---|-----------|--|------------|-----------|-----------------------------|--|
| | Координаты, м | | Радиус, м | Координаты, м | | Радиус, м | | |
| | X | Y | R | X | Y | R | | |
| 1 | 2 | 3 | 4 | 5 | 6 | 7 | 8 | 9 |
| | | | | | | | | - |
| н130 | - | - | - | 316471.42 | 1218558.39 | - | - | - |
| н140 | - | - | - | 316469.94 | 1218564.84 | - | - | - |
| н150 | - | - | - | 316456.96 | 1218560.89 | - | - | - |
| н160 | - | - | - | 316458.60 | 1218553.81 | - | - | - |
| н130 | - | - | - | 316471.42 | 1218558.39 | - | - | - |

2. Сведения о характеристиках объекта недвижимости с кадастровым номером : 21:10:000000:3656 :

| № п/п | Наименование характеристики | Значение характеристики |
|-------|---|---|
| 1 | 2 | 3 |
| 1. | Вид объекта недвижимости | здание |
| 2. | Ранее присвоенный государственный учетный номер (инвентарный) здания, сооружения, объекта незавершенного строительства | - |
| 3. | Кадастровый номер земельного участка (земельных участков), в границах которого (которых) расположены здание, сооружение, объект незавершенного строительства | 21:10:160206:1 |
| 4. | Уникальный учетный номер кадастрового квартала, в границах которого расположены здание, сооружение, объект незавершенного строительства | 21:10:160206 |
| 5. | Адрес здания, сооружения, объекта незавершенного строительства | Российская Федерация, Чувашская Республика (Чувашия), район Ибресинский, поселок городского типа Ибреси, улица Маресьева, дом 3 |
| 5.1. | Сведения о местоположении здания, сооружения, объекта незавершенного строительства (при отсутствии адреса) в структурированном в соответствии с федеральной информационной адресной системой виде | - |
| 5.2. | Дополнительные сведения о местоположении | - |
| 6. | Иные сведения | - |

3. Пояснения к сведениям об объекте недвижимости с кадастровым номером 21:10:000000:3656 :

1. -

Описание местоположения зданий, сооружений, объектов незавершенного строительства на земельном участке

1. Сведения о характерных точках контура объекта недвижимости с кадастровым номером : 21:10:000000:3658 :

Система координат МСК-21, зона 1

Зона № 1

| Обозначение характерных точек контура | Содержатся в Едином государственном реестре недвижимости | | | Определены в ходе выполнения комплексных кадастровых работ | | | Метод определения координат | Формулы, примененные для расчета средней квадратической погрешности определения координат характерных точек (Mt), м, с подставленными в такие формулы значениями и итоговые (вычисленные) значения Mt, м |
|---------------------------------------|--|---|-----------|--|------------|-----------|-----------------------------|--|
| | Координаты, м | | Радиус, м | Координаты, м | | Радиус, м | | |
| | X | Y | R | X | Y | R | | |
| 1 | 2 | 3 | 4 | 5 | 6 | 7 | 8 | 9 |
| | | | | | | | | - |
| н170 | - | - | - | 316522.56 | 1218517.71 | - | - | - |
| н180 | - | - | - | 316541.96 | 1218545.09 | - | - | - |
| н190 | - | - | - | 316531.41 | 1218552.58 | - | - | - |
| н200 | - | - | - | 316512.17 | 1218525.02 | - | - | - |
| н170 | - | - | - | 316522.56 | 1218517.71 | - | - | - |

2. Сведения о характеристиках объекта недвижимости с кадастровым номером : 21:10:000000:3658 :

| № п/п | Наименование характеристики | Значение характеристики |
|-------|---|---|
| 1 | 2 | 3 |
| 1. | Вид объекта недвижимости | здание |
| 2. | Ранее присвоенный государственный учетный номер (инвентарный) здания, сооружения, объекта незавершенного строительства | - |
| 3. | Кадастровый номер земельного участка (земельных участков), в границах которого (которых) расположены здание, сооружение, объект незавершенного строительства | 21:10:160206:2 |
| 4. | Уникальный учетный номер кадастрового квартала, в границах которого расположены здание, сооружение, объект незавершенного строительства | 21:10:160206 |
| 5. | Адрес здания, сооружения, объекта незавершенного строительства | Российская Федерация, Чувашская Республика (Чувашия), район Ибресинский, поселок городского типа Ибреси, улица Маресьева, дом 5 |
| 5.1. | Сведения о местоположении здания, сооружения, объекта незавершенного строительства (при отсутствии адреса) в структурированном в соответствии с федеральной информационной адресной системой виде | - |
| 5.2. | Дополнительные сведения о местоположении | - |
| 6. | Иные сведения | - |

3. Пояснения к сведениям об объекте недвижимости с кадастровым номером 21:10:000000:3658 :

1. -

Описание местоположения зданий, сооружений, объектов незавершенного строительства на земельном участке

1. Сведения о характерных точках контура объекта недвижимости с кадастровым номером : 21:10:000000:3714 :

Система координат МСК-21, зона 1

Зона № 1

| Обозначение характерных точек контура | Содержатся в Едином государственном реестре недвижимости | | | Определены в ходе выполнения комплексных кадастровых работ | | | Метод определения координат | Формулы, примененные для расчета средней квадратической погрешности определения координат характерных точек (Mt), м, с подставленными в такие формулы значениями и итоговые (вычисленные) значения Mt, м |
|---------------------------------------|--|---|-----------|--|------------|-----------|-----------------------------|--|
| | Координаты, м | | Радиус, м | Координаты, м | | Радиус, м | | |
| | X | Y | R | X | Y | R | | |
| 1 | 2 | 3 | 4 | 5 | 6 | 7 | 8 | 9 |
| | | | | | | | | - |
| н21О | - | - | - | 316393.51 | 1218323.61 | - | - | - |
| н22О | - | - | - | 316398.95 | 1218332.09 | - | - | - |
| н23О | - | - | - | 316397.30 | 1218333.24 | - | - | - |
| н24О | - | - | - | 316400.70 | 1218338.33 | - | - | - |
| н25О | - | - | - | 316401.72 | 1218337.85 | - | - | - |
| н26О | - | - | - | 316403.69 | 1218341.31 | - | - | - |
| н27О | - | - | - | 316402.88 | 1218341.81 | - | - | - |
| н28О | - | - | - | 316405.60 | 1218345.97 | - | - | - |
| н29О | - | - | - | 316406.38 | 1218345.51 | - | - | - |
| н30О | - | - | - | 316408.60 | 1218348.93 | - | - | - |
| н31О | - | - | - | 316407.76 | 1218349.43 | - | - | - |
| н32О | - | - | - | 316411.18 | 1218354.61 | - | - | - |
| н33О | - | - | - | 316412.78 | 1218353.77 | - | - | - |
| н34О | - | - | - | 316419.14 | 1218363.49 | - | - | - |
| н35О | - | - | - | 316415.58 | 1218365.83 | - | - | - |
| н36О | - | - | - | 316414.87 | 1218365.04 | - | - | - |
| н37О | - | - | - | 316406.24 | 1218370.44 | - | - | - |
| н38О | - | - | - | 316400.70 | 1218361.73 | - | - | - |
| н39О | - | - | - | 316399.15 | 1218362.83 | - | - | - |
| н40О | - | - | - | 316385.00 | 1218340.58 | - | - | - |
| н41О | - | - | - | 316386.25 | 1218339.73 | - | - | - |
| н42О | - | - | - | 316381.05 | 1218331.39 | - | - | - |
| н21О | - | - | - | 316393.51 | 1218323.61 | - | - | - |

2. Сведения о характеристиках объекта недвижимости с кадастровым номером : 21:10:000000:3714 :

| № п/п | Наименование характеристики | Значение характеристики |
|-------|-----------------------------|-------------------------|
| 1 | 2 | 3 |
| 1. | Вид объекта недвижимости | здание |

2. Сведения о характеристиках объекта недвижимости с кадастровым номером : 21:10:000000:3714 :

| № п/п | Наименование характеристики | Значение характеристики |
|--------------|---|--|
| 1 | 2 | 3 |
| 2. | Ранее присвоенный государственный учетный номер (инвентарный) здания, сооружения, объекта незавершенного строительства | - |
| 3. | Кадастровый номер земельного участка (земельных участков), в границах которого (которых) расположены здание, сооружение, объект незавершенного строительства | 21:10:160206:5 |
| 4. | Уникальный учетный номер кадастрового квартала, в границах которого расположены здание, сооружение, объект незавершенного строительства | 21:10:160206 |
| 5. | Адрес здания, сооружения, объекта незавершенного строительства | Российская Федерация, Чувашская Республика (Чувашия), район Ибресинский, поселок городского типа Ибреси, улица Маресьева, дом 11 |
| 5.1. | Сведения о местоположении здания, сооружения, объекта незавершенного строительства (при отсутствии адреса) в структурированном в соответствии с федеральной информационной адресной системой виде | - |
| 5.2. | Дополнительные сведения о местоположении | - |
| 6. | Иные сведения | - |

3. Пояснения к сведениям об объекте недвижимости с кадастровым номером 21:10:000000:3714 :

| | |
|----|---|
| 1. | - |
| | |

Описание местоположения зданий, сооружений, объектов незавершенного строительства на земельном участке

1. Сведения о характерных точках контура объекта недвижимости с кадастровым номером : 21:10:000000:3717 :

Система координат МСК-21, зона 1

Зона № 1

| Обозначение характерных точек контура | Содержатся в Едином государственном реестре недвижимости | | | Определены в ходе выполнения комплексных кадастровых работ | | | Метод определения координат | Формулы, примененные для расчета средней квадратической погрешности определения координат характерных точек (Mt), м, с подставленными в такие формулы значениями и итоговые (вычисленные) значения Mt, м |
|---------------------------------------|--|---|-----------|--|------------|-----------|-----------------------------|--|
| | Координаты, м | | Радиус, м | Координаты, м | | Радиус, м | | |
| | X | Y | R | X | Y | R | | |
| 1 | 2 | 3 | 4 | 5 | 6 | 7 | 8 | 9 |
| | | | | | | | | - |
| н43О | - | - | - | 316349.65 | 1218232.57 | - | - | - |
| н44О | - | - | - | 316366.56 | 1218259.42 | - | - | - |
| н45О | - | - | - | 316356.44 | 1218265.97 | - | - | - |
| н46О | - | - | - | 316339.87 | 1218239.14 | - | - | - |
| н43О | - | - | - | 316349.65 | 1218232.57 | - | - | - |

2. Сведения о характеристиках объекта недвижимости с кадастровым номером : 21:10:000000:3717 :

| № п/п | Наименование характеристики | Значение характеристики |
|-------|---|--|
| 1 | 2 | 3 |
| 1. | Вид объекта недвижимости | здание |
| 2. | Ранее присвоенный государственный учетный номер (инвентарный) здания, сооружения, объекта незавершенного строительства | - |
| 3. | Кадастровый номер земельного участка (земельных участков), в границах которого (которых) расположены здание, сооружение, объект незавершенного строительства | 21:10:160206:6 |
| 4. | Уникальный учетный номер кадастрового квартала, в границах которого расположены здание, сооружение, объект незавершенного строительства | 21:10:160206 |
| 5. | Адрес здания, сооружения, объекта незавершенного строительства | Российская Федерация, Чувашская Республика (Чувашия), район Ибресинский, поселок городского типа Ибреси, улица Маресьева, дом 15 |
| 5.1. | Сведения о местоположении здания, сооружения, объекта незавершенного строительства (при отсутствии адреса) в структурированном в соответствии с федеральной информационной адресной системой виде | - |
| 5.2. | Дополнительные сведения о местоположении | - |
| 6. | Иные сведения | - |

3. Пояснения к сведениям об объекте недвижимости с кадастровым номером 21:10:000000:3717 :

| | |
|----|---|
| 1. | - |
|----|---|

Описание местоположения зданий, сооружений, объектов незавершенного строительства на земельном участке

1. Сведения о характерных точках контура объекта недвижимости с кадастровым номером : 21:10:000000:3721 :

Система координат МСК-21, зона 1

Зона № 1

| Обозначение характерных точек контура | Содержатся в Едином государственном реестре недвижимости | | | Определены в ходе выполнения комплексных кадастровых работ | | | Метод определения координат | Формулы, примененные для расчета средней квадратической погрешности определения координат характерных точек (Mt), м, с подставленными в такие формулы значениями и итоговые (вычисленные) значения Mt, м |
|---------------------------------------|--|---|-----------|--|------------|-----------|-----------------------------|--|
| | Координаты, м | | Радиус, м | Координаты, м | | Радиус, м | | |
| | X | Y | R | X | Y | R | | |
| 1 | 2 | 3 | 4 | 5 | 6 | 7 | 8 | 9 |
| | | | | | | | | - |
| н47О | - | - | - | 316490.69 | 1218565.02 | - | - | - |
| н48О | - | - | - | 316497.64 | 1218578.98 | - | - | - |
| н49О | - | - | - | 316492.85 | 1218582.25 | - | - | - |
| н50О | - | - | - | 316477.85 | 1218556.55 | - | - | - |
| н51О | - | - | - | 316483.61 | 1218553.69 | - | - | - |
| н47О | - | - | - | 316490.69 | 1218565.02 | - | - | - |

2. Сведения о характеристиках объекта недвижимости с кадастровым номером : 21:10:000000:3721 :

| № п/п | Наименование характеристики | Значение характеристики |
|-------|---|---|
| 1 | 2 | 3 |
| 1. | Вид объекта недвижимости | здание |
| 2. | Ранее присвоенный государственный учетный номер (инвентарный) здания, сооружения, объекта незавершенного строительства | - |
| 3. | Кадастровый номер земельного участка (земельных участков), в границах которого (которых) расположены здание, сооружение, объект незавершенного строительства | 21:10:160206:1 |
| 4. | Уникальный учетный номер кадастрового квартала, в границах которого расположены здание, сооружение, объект незавершенного строительства | 21:10:160206 |
| 5. | Адрес здания, сооружения, объекта незавершенного строительства | Российская Федерация, Чувашская Республика (Чувашия), район Ибресинский, поселок городского типа Ибреси, улица Маресьева, дом 3 |
| 5.1. | Сведения о местоположении здания, сооружения, объекта незавершенного строительства (при отсутствии адреса) в структурированном в соответствии с федеральной информационной адресной системой виде | - |
| 5.2. | Дополнительные сведения о местоположении | - |
| 6. | Иные сведения | - |

3. Пояснения к сведениям об объекте недвижимости с кадастровым номером 21:10:000000:3721 :

| | |
|----|---|
| 1. | - |
|----|---|

Описание местоположения зданий, сооружений, объектов незавершенного строительства на земельном участке

1. Сведения о характерных точках контура объекта недвижимости с кадастровым номером : 21:10:000000:3722 :

Система координат МСК-21, зона 1

Зона № 1

| Обозначение характерных точек контура | Содержатся в Едином государственном реестре недвижимости | | | Определены в ходе выполнения комплексных кадастровых работ | | | Метод определения координат | Формулы, примененные для расчета средней квадратической погрешности определения координат характерных точек (Mt), м, с подставленными в такие формулы значениями и итоговые (вычисленные) значения Mt, м |
|---------------------------------------|--|---|-----------|--|------------|-----------|-----------------------------|--|
| | Координаты, м | | Радиус, м | Координаты, м | | Радиус, м | | |
| | X | Y | R | X | Y | R | | |
| 1 | 2 | 3 | 4 | 5 | 6 | 7 | 8 | 9 |
| | | | | | | | | - |
| н520 | - | - | - | 316495.24 | 1218597.04 | - | - | - |
| н530 | - | - | - | 316522.84 | 1218630.94 | - | - | - |
| н540 | - | - | - | 316513.74 | 1218639.54 | - | - | - |
| н550 | - | - | - | 316486.04 | 1218605.14 | - | - | - |
| н520 | - | - | - | 316495.24 | 1218597.04 | - | - | - |

2. Сведения о характеристиках объекта недвижимости с кадастровым номером : 21:10:000000:3722 :

| № п/п | Наименование характеристики | Значение характеристики |
|-------|---|---|
| 1 | 2 | 3 |
| 1. | Вид объекта недвижимости | здание |
| 2. | Ранее присвоенный государственный учетный номер (инвентарный) здания, сооружения, объекта незавершенного строительства | - |
| 3. | Кадастровый номер земельного участка (земельных участков), в границах которого (которых) расположены здание, сооружение, объект незавершенного строительства | 21:10:160206:1 |
| 4. | Уникальный учетный номер кадастрового квартала, в границах которого расположены здание, сооружение, объект незавершенного строительства | 21:10:160206 |
| 5. | Адрес здания, сооружения, объекта незавершенного строительства | Российская Федерация, Чувашская Республика (Чувашия), район Ибресинский, поселок городского типа Ибреси, улица Маресьева, дом 3 |
| 5.1. | Сведения о местоположении здания, сооружения, объекта незавершенного строительства (при отсутствии адреса) в структурированном в соответствии с федеральной информационной адресной системой виде | - |
| 5.2. | Дополнительные сведения о местоположении | - |
| 6. | Иные сведения | - |

3. Пояснения к сведениям об объекте недвижимости с кадастровым номером 21:10:000000:3722 :

| | |
|----|---|
| 1. | - |
|----|---|

Описание местоположения зданий, сооружений, объектов незавершенного строительства на земельном участке

1. Сведения о характерных точках контура объекта недвижимости с кадастровым номером : 21:10:000000:3723 :

Система координат МСК-21, зона 1

Зона № 1

| Обозначение характерных точек контура | Содержатся в Едином государственном реестре недвижимости | | | Определены в ходе выполнения комплексных кадастровых работ | | | Метод определения координат | Формулы, примененные для расчета средней квадратической погрешности определения координат характерных точек (Mt), м, с подставленными в такие формулы значениями и итоговые (вычисленные) значения Mt, м |
|---------------------------------------|--|---|-----------|--|------------|-----------|-----------------------------|--|
| | Координаты, м | | Радиус, м | Координаты, м | | Радиус, м | | |
| | X | Y | R | X | Y | R | | |
| 1 | 2 | 3 | 4 | 5 | 6 | 7 | 8 | 9 |
| | | | | | | | | - |
| н56О | - | - | - | 316544.03 | 1218575.99 | - | - | - |
| н57О | - | - | - | 316551.33 | 1218586.77 | - | - | - |
| н58О | - | - | - | 316548.73 | 1218588.55 | - | - | - |
| н59О | - | - | - | 316541.43 | 1218577.58 | - | - | - |
| н56О | - | - | - | 316544.03 | 1218575.99 | - | - | - |

2. Сведения о характеристиках объекта недвижимости с кадастровым номером : 21:10:000000:3723 :

| № п/п | Наименование характеристики | Значение характеристики |
|-------|---|---|
| 1 | 2 | 3 |
| 1. | Вид объекта недвижимости | здание |
| 2. | Ранее присвоенный государственный учетный номер (инвентарный) здания, сооружения, объекта незавершенного строительства | - |
| 3. | Кадастровый номер земельного участка (земельных участков), в границах которого (которых) расположены здание, сооружение, объект незавершенного строительства | 21:10:160206:1 |
| 4. | Уникальный учетный номер кадастрового квартала, в границах которого расположены здание, сооружение, объект незавершенного строительства | 21:10:160206 |
| 5. | Адрес здания, сооружения, объекта незавершенного строительства | Российская Федерация, Чувашская Республика (Чувашия), район Ибресинский, поселок городского типа Ибреси, улица Маресьева, дом 3 |
| 5.1. | Сведения о местоположении здания, сооружения, объекта незавершенного строительства (при отсутствии адреса) в структурированном в соответствии с федеральной информационной адресной системой виде | - |
| 5.2. | Дополнительные сведения о местоположении | - |
| 6. | Иные сведения | - |

3. Пояснения к сведениям об объекте недвижимости с кадастровым номером 21:10:000000:3723 :

1. -

Описание местоположения зданий, сооружений, объектов незавершенного строительства на земельном участке

1. Сведения о характерных точках контура объекта недвижимости с кадастровым номером : 21:10:000000:3732 :

Система координат МСК-21, зона 1

Зона № 1

| Обозначение характерных точек контура | Содержатся в Едином государственном реестре недвижимости | | | Определены в ходе выполнения комплексных кадастровых работ | | | Метод определения координат | Формулы, примененные для расчета средней квадратической погрешности определения координат характерных точек (Mt), м, с подставленными в такие формулы значениями и итоговые (вычисленные) значения Mt, м |
|---------------------------------------|--|---|-----------|--|------------|-----------|-----------------------------|--|
| | Координаты, м | | Радиус, м | Координаты, м | | Радиус, м | | |
| | X | Y | R | X | Y | R | | |
| 1 | 2 | 3 | 4 | 5 | 6 | 7 | 8 | 9 |
| | | | | | | | | - |
| н600 | - | - | - | 316600.68 | 1218649.86 | - | - | - |
| н610 | - | - | - | 316611.58 | 1218663.86 | - | - | - |
| н620 | - | - | - | 316605.48 | 1218668.56 | - | - | - |
| н630 | - | - | - | 316594.88 | 1218654.16 | - | - | - |
| н600 | - | - | - | 316600.68 | 1218649.86 | - | - | - |

2. Сведения о характеристиках объекта недвижимости с кадастровым номером : 21:10:000000:3732 :

| № п/п | Наименование характеристики | Значение характеристики |
|-------|---|---|
| 1 | 2 | 3 |
| 1. | Вид объекта недвижимости | здание |
| 2. | Ранее присвоенный государственный учетный номер (инвентарный) здания, сооружения, объекта незавершенного строительства | - |
| 3. | Кадастровый номер земельного участка (земельных участков), в границах которого (которых) расположены здание, сооружение, объект незавершенного строительства | 21:10:160206:68 |
| 4. | Уникальный учетный номер кадастрового квартала, в границах которого расположены здание, сооружение, объект незавершенного строительства | 21:10:160206 |
| 5. | Адрес здания, сооружения, объекта незавершенного строительства | Российская Федерация, Чувашская Республика (Чувашия), район Ибресинский, поселок городского типа Ибреси, улица Маресьева, дом 1 |
| 5.1. | Сведения о местоположении здания, сооружения, объекта незавершенного строительства (при отсутствии адреса) в структурированном в соответствии с федеральной информационной адресной системой виде | - |
| 5.2. | Дополнительные сведения о местоположении | - |
| 6. | Иные сведения | - |

3. Пояснения к сведениям об объекте недвижимости с кадастровым номером 21:10:000000:3732 :

1. -

Описание местоположения зданий, сооружений, объектов незавершенного строительства на земельном участке

1. Сведения о характерных точках контура объекта недвижимости с кадастровым номером : 21:10:000000:3735 :

Система координат МСК-21, зона 1

Зона № 1

| Обозначение характерных точек контура | Содержатся в Едином государственном реестре недвижимости | | | Определены в ходе выполнения комплексных кадастровых работ | | | Метод определения координат | Формулы, примененные для расчета средней квадратической погрешности определения координат характерных точек (Mt), м, с подставленными в такие формулы значениями и итоговые (вычисленные) значения Mt, м |
|---------------------------------------|--|---|-----------|--|------------|-----------|-----------------------------|--|
| | Координаты, м | | Радиус, м | Координаты, м | | Радиус, м | | |
| | X | Y | R | X | Y | R | | |
| 1 | 2 | 3 | 4 | 5 | 6 | 7 | 8 | 9 |
| | | | | | | | | - |
| н640 | - | - | - | 316306.50 | 1218185.52 | - | - | - |
| н650 | - | - | - | 316332.86 | 1218227.21 | - | - | - |
| н660 | - | - | - | 316322.29 | 1218234.80 | - | - | - |
| н670 | - | - | - | 316294.75 | 1218192.63 | - | - | - |
| н640 | - | - | - | 316306.50 | 1218185.52 | - | - | - |

2. Сведения о характеристиках объекта недвижимости с кадастровым номером : 21:10:000000:3735 :

| № п/п | Наименование характеристики | Значение характеристики |
|-------|---|--|
| 1 | 2 | 3 |
| 1. | Вид объекта недвижимости | здание |
| 2. | Ранее присвоенный государственный учетный номер (инвентарный) здания, сооружения, объекта незавершенного строительства | - |
| 3. | Кадастровый номер земельного участка (земельных участков), в границах которого (которых) расположены здание, сооружение, объект незавершенного строительства | 21:10:160206:7 |
| 4. | Уникальный учетный номер кадастрового квартала, в границах которого расположены здание, сооружение, объект незавершенного строительства | 21:10:160206 |
| 5. | Адрес здания, сооружения, объекта незавершенного строительства | Российская Федерация, Чувашская Республика (Чувашия), район Ибресинский, поселок городского типа Ибреси, улица Маресьева, дом 17 |
| 5.1. | Сведения о местоположении здания, сооружения, объекта незавершенного строительства (при отсутствии адреса) в структурированном в соответствии с федеральной информационной адресной системой виде | - |
| 5.2. | Дополнительные сведения о местоположении | - |
| 6. | Иные сведения | - |

3. Пояснения к сведениям об объекте недвижимости с кадастровым номером 21:10:000000:3735 :

| | |
|----|---|
| 1. | - |
|----|---|

Описание местоположения зданий, сооружений, объектов незавершенного строительства на земельном участке

1. Сведения о характерных точках контура объекта недвижимости с кадастровым номером : 21:10:000000:3740 :

Система координат МСК-21, зона 1

Зона № 1

| Обозначение характерных точек контура | Содержатся в Едином государственном реестре недвижимости | | | Определены в ходе выполнения комплексных кадастровых работ | | | Метод определения координат | Формулы, примененные для расчета средней квадратической погрешности определения координат характерных точек (Mt), м, с подставленными в такие формулы значениями и итоговые (вычисленные) значения Mt, м |
|---------------------------------------|--|---|-----------|--|------------|-----------|-----------------------------|--|
| | Координаты, м | | Радиус, м | Координаты, м | | Радиус, м | | |
| | X | Y | R | X | Y | R | | |
| 1 | 2 | 3 | 4 | 5 | 6 | 7 | 8 | 9 |
| | | | | | | | | - |
| н68О | - | - | - | 316505.77 | 1218555.96 | - | - | - |
| н69О | - | - | - | 316513.42 | 1218570.12 | - | - | - |
| н48О | - | - | - | 316497.64 | 1218578.98 | - | - | - |
| н47О | - | - | - | 316490.69 | 1218565.02 | - | - | - |
| н68О | - | - | - | 316505.77 | 1218555.96 | - | - | - |

2. Сведения о характеристиках объекта недвижимости с кадастровым номером : 21:10:000000:3740 :

| № п/п | Наименование характеристики | Значение характеристики |
|-------|---|---|
| 1 | 2 | 3 |
| 1. | Вид объекта недвижимости | здание |
| 2. | Ранее присвоенный государственный учетный номер (инвентарный) здания, сооружения, объекта незавершенного строительства | - |
| 3. | Кадастровый номер земельного участка (земельных участков), в границах которого (которых) расположены здание, сооружение, объект незавершенного строительства | 21:10:160206:1 |
| 4. | Уникальный учетный номер кадастрового квартала, в границах которого расположены здание, сооружение, объект незавершенного строительства | 21:10:160206 |
| 5. | Адрес здания, сооружения, объекта незавершенного строительства | Российская Федерация, Чувашская Республика (Чувашия), район Ибресинский, поселок городского типа Ибреси, улица Маресьева, дом 3 |
| 5.1. | Сведения о местоположении здания, сооружения, объекта незавершенного строительства (при отсутствии адреса) в структурированном в соответствии с федеральной информационной адресной системой виде | - |
| 5.2. | Дополнительные сведения о местоположении | - |
| 6. | Иные сведения | - |

3. Пояснения к сведениям об объекте недвижимости с кадастровым номером 21:10:000000:3740 :

1. -

Описание местоположения зданий, сооружений, объектов незавершенного строительства на земельном участке

1. Сведения о характерных точках контура объекта недвижимости с кадастровым номером : 21:10:000000:3741 :

Система координат МСК-21, зона 1

Зона № 1

| Обозначение характерных точек контура | Содержатся в Едином государственном реестре недвижимости | | | Определены в ходе выполнения комплексных кадастровых работ | | | Метод определения координат | Формулы, примененные для расчета средней квадратической погрешности определения координат характерных точек (Mt), м, с подставленными в такие формулы значениями и итоговые (вычисленные) значения Mt, м |
|---------------------------------------|--|---|-----------|--|------------|-----------|-----------------------------|--|
| | Координаты, м | | Радиус, м | Координаты, м | | Радиус, м | | |
| | X | Y | R | X | Y | R | | |
| 1 | 2 | 3 | 4 | 5 | 6 | 7 | 8 | 9 |
| | | | | | | | | - |
| н700 | - | - | - | 316486.80 | 1218636.27 | - | - | - |
| н710 | - | - | - | 316506.09 | 1218656.86 | - | - | - |
| н720 | - | - | - | 316502.42 | 1218660.57 | - | - | - |
| н730 | - | - | - | 316482.82 | 1218640.04 | - | - | - |
| н700 | - | - | - | 316486.80 | 1218636.27 | - | - | - |

2. Сведения о характеристиках объекта недвижимости с кадастровым номером : 21:10:000000:3741 :

| № п/п | Наименование характеристики | Значение характеристики |
|-------|---|---|
| 1 | 2 | 3 |
| 1. | Вид объекта недвижимости | здание |
| 2. | Ранее присвоенный государственный учетный номер (инвентарный) здания, сооружения, объекта незавершенного строительства | - |
| 3. | Кадастровый номер земельного участка (земельных участков), в границах которого (которых) расположены здание, сооружение, объект незавершенного строительства | 21:10:160206:1 |
| 4. | Уникальный учетный номер кадастрового квартала, в границах которого расположены здание, сооружение, объект незавершенного строительства | 21:10:160206 |
| 5. | Адрес здания, сооружения, объекта незавершенного строительства | Российская Федерация, Чувашская Республика (Чувашия), район Ибресинский, поселок городского типа Ибреси, улица Маресьева, дом 3 |
| 5.1. | Сведения о местоположении здания, сооружения, объекта незавершенного строительства (при отсутствии адреса) в структурированном в соответствии с федеральной информационной адресной системой виде | - |
| 5.2. | Дополнительные сведения о местоположении | - |
| 6. | Иные сведения | - |

3. Пояснения к сведениям об объекте недвижимости с кадастровым номером 21:10:000000:3741 :

1. -

Описание местоположения зданий, сооружений, объектов незавершенного строительства на земельном участке

1. Сведения о характерных точках контура объекта недвижимости с кадастровым номером : 21:10:000000:3748 :

Система координат МСК-21, зона 1

Зона № 1

| Обозначение характерных точек контура | Содержатся в Едином государственном реестре недвижимости | | | Определены в ходе выполнения комплексных кадастровых работ | | | Метод определения координат | Формулы, примененные для расчета средней квадратической погрешности определения координат характерных точек (Mt), м, с подставленными в такие формулы значениями и итоговые (вычисленные) значения Mt, м |
|---------------------------------------|--|---|-----------|--|------------|-----------|-----------------------------|--|
| | Координаты, м | | Радиус, м | Координаты, м | | Радиус, м | | |
| | X | Y | R | X | Y | R | | |
| 1 | 2 | 3 | 4 | 5 | 6 | 7 | 8 | 9 |
| | | | | | | | | - |
| н74О | - | - | - | 316282.76 | 1218125.17 | - | - | - |
| н75О | - | - | - | 316307.56 | 1218165.87 | - | - | - |
| н76О | - | - | - | 316296.36 | 1218172.67 | - | - | - |
| н77О | - | - | - | 316271.66 | 1218132.17 | - | - | - |
| н74О | - | - | - | 316282.76 | 1218125.17 | - | - | - |

2. Сведения о характеристиках объекта недвижимости с кадастровым номером : 21:10:000000:3748 :

| № п/п | Наименование характеристики | Значение характеристики |
|-------|---|--|
| 1 | 2 | 3 |
| 1. | Вид объекта недвижимости | здание |
| 2. | Ранее присвоенный государственный учетный номер (инвентарный) здания, сооружения, объекта незавершенного строительства | - |
| 3. | Кадастровый номер земельного участка (земельных участков), в границах которого (которых) расположены здание, сооружение, объект незавершенного строительства | 21:10:160206:8 |
| 4. | Уникальный учетный номер кадастрового квартала, в границах которого расположены здание, сооружение, объект незавершенного строительства | 21:10:160206 |
| 5. | Адрес здания, сооружения, объекта незавершенного строительства | Российская Федерация, Чувашская Республика (Чувашия), район Ибресинский, поселок городского типа Ибреси, улица Маресьева, дом 19 |
| 5.1. | Сведения о местоположении здания, сооружения, объекта незавершенного строительства (при отсутствии адреса) в структурированном в соответствии с федеральной информационной адресной системой виде | - |
| 5.2. | Дополнительные сведения о местоположении | - |
| 6. | Иные сведения | - |

3. Пояснения к сведениям об объекте недвижимости с кадастровым номером 21:10:000000:3748 :

| | |
|----|---|
| 1. | - |
|----|---|

Описание местоположения зданий, сооружений, объектов незавершенного строительства на земельном участке

1. Сведения о характерных точках контура объекта недвижимости с кадастровым номером : 21:10:000000:3752 :

Система координат МСК-21, зона 1

Зона № 1

| Обозначение характерных точек контура | Содержатся в Едином государственном реестре недвижимости | | | Определены в ходе выполнения комплексных кадастровых работ | | | Метод определения координат | Формулы, примененные для расчета средней квадратической погрешности определения координат характерных точек (Mt), м, с подставленными в такие формулы значениями и итоговые (вычисленные) значения Mt, м |
|---------------------------------------|--|---|-----------|--|------------|-----------|-----------------------------|--|
| | Координаты, м | | Радиус, м | Координаты, м | | Радиус, м | | |
| | X | Y | R | X | Y | R | | |
| 1 | 2 | 3 | 4 | 5 | 6 | 7 | 8 | 9 |
| | | | | | | | | - |
| н780 | - | - | - | 316522.67 | 1218660.16 | - | - | - |
| н790 | - | - | - | 316529.94 | 1218669.18 | - | - | - |
| н800 | - | - | - | 316526.52 | 1218671.77 | - | - | - |
| н810 | - | - | - | 316519.25 | 1218663.03 | - | - | - |
| н780 | - | - | - | 316522.67 | 1218660.16 | - | - | - |

2. Сведения о характеристиках объекта недвижимости с кадастровым номером : 21:10:000000:3752 :

| № п/п | Наименование характеристики | Значение характеристики |
|-------|---|---|
| 1 | 2 | 3 |
| 1. | Вид объекта недвижимости | здание |
| 2. | Ранее присвоенный государственный учетный номер (инвентарный) здания, сооружения, объекта незавершенного строительства | - |
| 3. | Кадастровый номер земельного участка (земельных участков), в границах которого (которых) расположены здание, сооружение, объект незавершенного строительства | 21:10:160206:1 |
| 4. | Уникальный учетный номер кадастрового квартала, в границах которого расположены здание, сооружение, объект незавершенного строительства | 21:10:160206 |
| 5. | Адрес здания, сооружения, объекта незавершенного строительства | Российская Федерация, Чувашская Республика (Чувашия), район Ибресинский, поселок городского типа Ибреси, улица Маресьева, дом 3 |
| 5.1. | Сведения о местоположении здания, сооружения, объекта незавершенного строительства (при отсутствии адреса) в структурированном в соответствии с федеральной информационной адресной системой виде | - |
| 5.2. | Дополнительные сведения о местоположении | - |
| 6. | Иные сведения | - |

3. Пояснения к сведениям об объекте недвижимости с кадастровым номером 21:10:000000:3752 :

1. -

Описание местоположения зданий, сооружений, объектов незавершенного строительства на земельном участке

1. Сведения о характерных точках контура объекта недвижимости с кадастровым номером : 21:10:000000:3753 :

Система координат МСК-21, зона 1

Зона № 1

| Обозначение характерных точек контура | Содержатся в Едином государственном реестре недвижимости | | | Определены в ходе выполнения комплексных кадастровых работ | | | Метод определения координат | Формулы, примененные для расчета средней квадратической погрешности определения координат характерных точек (Mt), м, с подставленными в такие формулы значениями и итоговые (вычисленные) значения Mt, м |
|---------------------------------------|--|---|-----------|--|------------|-----------|-----------------------------|--|
| | Координаты, м | | Радиус, м | Координаты, м | | Радиус, м | | |
| | X | Y | R | X | Y | R | | |
| 1 | 2 | 3 | 4 | 5 | 6 | 7 | 8 | 9 |
| | | | | | | | | - |
| н820 | - | - | - | 316471.97 | 1218619.04 | - | - | - |
| н830 | - | - | - | 316479.66 | 1218628.32 | - | - | - |
| н840 | - | - | - | 316474.14 | 1218633.07 | - | - | - |
| н850 | - | - | - | 316466.09 | 1218623.58 | - | - | - |
| н820 | - | - | - | 316471.97 | 1218619.04 | - | - | - |

2. Сведения о характеристиках объекта недвижимости с кадастровым номером : 21:10:000000:3753 :

| № п/п | Наименование характеристики | Значение характеристики |
|-------|---|---|
| 1 | 2 | 3 |
| 1. | Вид объекта недвижимости | здание |
| 2. | Ранее присвоенный государственный учетный номер (инвентарный) здания, сооружения, объекта незавершенного строительства | - |
| 3. | Кадастровый номер земельного участка (земельных участков), в границах которого (которых) расположены здание, сооружение, объект незавершенного строительства | 21:10:160206:1 |
| 4. | Уникальный учетный номер кадастрового квартала, в границах которого расположены здание, сооружение, объект незавершенного строительства | 21:10:160206 |
| 5. | Адрес здания, сооружения, объекта незавершенного строительства | Российская Федерация, Чувашская Республика (Чувашия), район Ибресинский, поселок городского типа Ибреси, улица Маресьева, дом 3 |
| 5.1. | Сведения о местоположении здания, сооружения, объекта незавершенного строительства (при отсутствии адреса) в структурированном в соответствии с федеральной информационной адресной системой виде | - |
| 5.2. | Дополнительные сведения о местоположении | - |
| 6. | Иные сведения | - |

3. Пояснения к сведениям об объекте недвижимости с кадастровым номером 21:10:000000:3753 :

| | |
|----|---|
| 1. | - |
|----|---|

Описание местоположения зданий, сооружений, объектов незавершенного строительства на земельном участке

1. Сведения о характерных точках контура объекта недвижимости с кадастровым номером : 21:10:000000:3764 :

Система координат МСК-21, зона 1

Зона № 1

| Обозначение характерных точек контура | Содержатся в Едином государственном реестре недвижимости | | | Определены в ходе выполнения комплексных кадастровых работ | | | Метод определения координат | Формулы, примененные для расчета средней квадратической погрешности определения координат характерных точек (Mt), м, с подставленными в такие формулы значениями и итоговые (вычисленные) значения Mt, м |
|---------------------------------------|--|---|-----------|--|------------|-----------|-----------------------------|--|
| | Координаты, м | | Радиус, м | Координаты, м | | Радиус, м | | |
| | X | Y | R | X | Y | R | | |
| 1 | 2 | 3 | 4 | 5 | 6 | 7 | 8 | 9 |
| | | | | | | | | - |
| н86О | - | - | - | 316656.71 | 1218725.35 | - | - | - |
| н87О | - | - | - | 316667.01 | 1218738.45 | - | - | - |
| н88О | - | - | - | 316654.01 | 1218750.15 | - | - | - |
| н89О | - | - | - | 316642.71 | 1218736.35 | - | - | - |
| н86О | - | - | - | 316656.71 | 1218725.35 | - | - | - |

2. Сведения о характеристиках объекта недвижимости с кадастровым номером : 21:10:000000:3764 :

| № п/п | Наименование характеристики | Значение характеристики |
|-------|---|---|
| 1 | 2 | 3 |
| 1. | Вид объекта недвижимости | здание |
| 2. | Ранее присвоенный государственный учетный номер (инвентарный) здания, сооружения, объекта незавершенного строительства | - |
| 3. | Кадастровый номер земельного участка (земельных участков), в границах которого (которых) расположены здание, сооружение, объект незавершенного строительства | 21:10:160206:68 |
| 4. | Уникальный учетный номер кадастрового квартала, в границах которого расположены здание, сооружение, объект незавершенного строительства | 21:10:160206 |
| 5. | Адрес здания, сооружения, объекта незавершенного строительства | Российская Федерация, Чувашская Республика (Чувашия), район Ибресинский, поселок городского типа Ибреси, улица Маресьева, дом 1 |
| 5.1. | Сведения о местоположении здания, сооружения, объекта незавершенного строительства (при отсутствии адреса) в структурированном в соответствии с федеральной информационной адресной системой виде | - |
| 5.2. | Дополнительные сведения о местоположении | - |
| 6. | Иные сведения | - |

3. Пояснения к сведениям об объекте недвижимости с кадастровым номером 21:10:000000:3764 :

1. -

Описание местоположения зданий, сооружений, объектов незавершенного строительства на земельном участке

1. Сведения о характерных точках контура объекта недвижимости с кадастровым номером : 21:10:000000:3774 :

Система координат МСК-21, зона 1

Зона № 1

| Обозначение характерных точек контура | Содержатся в Едином государственном реестре недвижимости | | | Определены в ходе выполнения комплексных кадастровых работ | | | Метод определения координат | Формулы, примененные для расчета средней квадратической погрешности определения координат характерных точек (Mt), м, с подставленными в такие формулы значениями и итоговые (вычисленные) значения Mt, м |
|---------------------------------------|--|---|-----------|--|------------|-----------|-----------------------------|--|
| | Координаты, м | | Радиус, м | Координаты, м | | Радиус, м | | |
| | X | Y | R | X | Y | R | | |
| 1 | 2 | 3 | 4 | 5 | 6 | 7 | 8 | 9 |
| | | | | | | | | - |
| н900 | - | - | - | 316427.56 | 1218379.16 | - | - | - |
| н910 | - | - | - | 316453.13 | 1218419.78 | - | - | - |
| н920 | - | - | - | 316443.00 | 1218427.25 | - | - | - |
| н930 | - | - | - | 316416.39 | 1218385.92 | - | - | - |
| н900 | - | - | - | 316427.56 | 1218379.16 | - | - | - |

2. Сведения о характеристиках объекта недвижимости с кадастровым номером : 21:10:000000:3774 :

| № п/п | Наименование характеристики | Значение характеристики |
|-------|---|---|
| 1 | 2 | 3 |
| 1. | Вид объекта недвижимости | здание |
| 2. | Ранее присвоенный государственный учетный номер (инвентарный) здания, сооружения, объекта незавершенного строительства | - |
| 3. | Кадастровый номер земельного участка (земельных участков), в границах которого (которых) расположены здание, сооружение, объект незавершенного строительства | 21:10:160206:4 |
| 4. | Уникальный учетный номер кадастрового квартала, в границах которого расположены здание, сооружение, объект незавершенного строительства | 21:10:160206 |
| 5. | Адрес здания, сооружения, объекта незавершенного строительства | Российская Федерация, Чувашская Республика (Чувашия), район Ибресинский, поселок городского типа Ибреси, улица Маресьева, дом 9 |
| 5.1. | Сведения о местоположении здания, сооружения, объекта незавершенного строительства (при отсутствии адреса) в структурированном в соответствии с федеральной информационной адресной системой виде | - |
| 5.2. | Дополнительные сведения о местоположении | - |
| 6. | Иные сведения | - |

3. Пояснения к сведениям об объекте недвижимости с кадастровым номером 21:10:000000:3774 :

1. -

**Описание местоположения зданий, сооружений,
объектов незавершенного строительства на земельном участке**

1. Сведения о характерных точках контура объекта недвижимости с кадастровым номером : 21:10:000000:3777 :

Система координат МСК-21, зона 1

Зона № 1

| Обозначение характерных точек контура | Содержатся в Едином государственном реестре недвижимости | | | Определены в ходе выполнения комплексных кадастровых работ | | | Метод определения координат | Формулы, примененные для расчета средней квадратической погрешности определения координат характерных точек (Mt), м, с подставленными в такие формулы значениями и итоговые (вычисленные) значения Mt, м |
|---------------------------------------|--|---|-----------|--|------------|-----------|-----------------------------|--|
| | Координаты, м | | Радиус, м | Координаты, м | | Радиус, м | | |
| | X | Y | R | X | Y | R | | |
| 1 | 2 | 3 | 4 | 5 | 6 | 7 | 8 | 9 |
| | | | | | | | | - |
| н940 | - | - | - | 316382.17 | 1218266.03 | - | - | - |
| н950 | - | - | - | 316388.52 | 1218276.73 | - | - | - |
| н960 | - | - | - | 316383.87 | 1218279.53 | - | - | - |
| н970 | - | - | - | 316380.02 | 1218272.43 | - | - | - |
| н980 | - | - | - | 316381.37 | 1218271.53 | - | - | - |
| н990 | - | - | - | 316379.12 | 1218267.98 | - | - | - |
| н940 | - | - | - | 316382.17 | 1218266.03 | - | - | - |

2. Сведения о характеристиках объекта недвижимости с кадастровым номером : 21:10:000000:3777 :

| № п/п | Наименование характеристики | Значение характеристики |
|-------|---|---|
| 1 | 2 | 3 |
| 1. | Вид объекта недвижимости | здание |
| 2. | Ранее присвоенный государственный учетный номер (инвентарный) здания, сооружения, объекта незавершенного строительства | - |
| 3. | Кадастровый номер земельного участка (земельных участков), в границах которого (которых) расположены здание, сооружение, объект незавершенного строительства | 21:10:160206:132, 21:10:160206:414 |
| 4. | Уникальный учетный номер кадастрового квартала, в границах которого расположены здание, сооружение, объект незавершенного строительства | 21:10:160206 |
| 5. | Адрес здания, сооружения, объекта незавершенного строительства | Российская Федерация, Чувашская Республика (Чувашия), район Ибресинский, поселок городского типа Ибреси, улица Маресьева, дом 11а |
| 5.1. | Сведения о местоположении здания, сооружения, объекта незавершенного строительства (при отсутствии адреса) в структурированном в соответствии с федеральной информационной адресной системой виде | - |
| 5.2. | Дополнительные сведения о местоположении | - |
| 6. | Иные сведения | - |

3. Пояснения к сведениям об объекте недвижимости с кадастровым номером 21:10:000000:3777 :

1.

-

**Описание местоположения зданий, сооружений,
объектов незавершенного строительства на земельном участке**

1. Сведения о характерных точках контура объекта недвижимости с кадастровым номером : 21:10:000000:3780 :

Система координат МСК-21, зона 1

Зона № 1

| Обозначение характерных точек контура | Содержатся в Едином государственном реестре недвижимости | | | Определены в ходе выполнения комплексных кадастровых работ | | | Метод определения координат | Формулы, примененные для расчета средней квадратической погрешности определения координат характерных точек (Mt), м, с подставленными в такие формулы значениями и итоговые (вычисленные) значения Mt, м |
|---------------------------------------|--|----------|-----------|--|------------|-----------|-----------------------------|--|
| | Координаты, м | | Радиус, м | Координаты, м | | Радиус, м | | |
| | X | Y | R | X | Y | R | | |
| 1 | 2 | 3 | 4 | 5 | 6 | 7 | 8 | 9 |
| | | | | | | | | - |
| н100О | - | - | - | 316302.02 | 1218111.56 | - | - | - |
| н101О | - | - | - | 316303.44 | 1218113.84 | - | - | - |
| н102О | - | - | - | 316298.82 | 1218116.90 | - | - | - |
| н103О | - | - | - | 316297.36 | 1218114.56 | - | - | - |
| н100О | - | - | - | 316302.02 | 1218111.56 | - | - | - |

2. Сведения о характеристиках объекта недвижимости с кадастровым номером : 21:10:000000:3780 :

| № п/п | Наименование характеристики | Значение характеристики |
|-------|---|--|
| 1 | 2 | 3 |
| 1. | Вид объекта недвижимости | здание |
| 2. | Ранее присвоенный государственный учетный номер (инвентарный) здания, сооружения, объекта незавершенного строительства | - |
| 3. | Кадастровый номер земельного участка (земельных участков), в границах которого (которых) расположены здание, сооружение, объект незавершенного строительства | 21:10:160206:9 |
| 4. | Уникальный учетный номер кадастрового квартала, в границах которого расположены здание, сооружение, объект незавершенного строительства | 21:10:160206 |
| 5. | Адрес здания, сооружения, объекта незавершенного строительства | Российская Федерация, Чувашская Республика (Чувашия), район Ибресинский, поселок городского типа Ибреси, улица Маресьева, дом 21 |
| 5.1. | Сведения о местоположении здания, сооружения, объекта незавершенного строительства (при отсутствии адреса) в структурированном в соответствии с федеральной информационной адресной системой виде | - |
| 5.2. | Дополнительные сведения о местоположении | - |
| 6. | Иные сведения | - |

3. Пояснения к сведениям об объекте недвижимости с кадастровым номером 21:10:000000:3780 :

| | |
|----|---|
| 1. | - |
|----|---|

Описание местоположения зданий, сооружений, объектов незавершенного строительства на земельном участке

1. Сведения о характерных точках контура объекта недвижимости с кадастровым номером : 21:10:000000:3781 :

Система координат МСК-21, зона 1

Зона № 1

| Обозначение характерных точек контура | Содержатся в Едином государственном реестре недвижимости | | | Определены в ходе выполнения комплексных кадастровых работ | | | Метод определения координат | Формулы, примененные для расчета средней квадратической погрешности определения координат характерных точек (Mt), м, с подставленными в такие формулы значениями и итоговые (вычисленные) значения Mt, м |
|---------------------------------------|--|----------|-----------|--|------------|-----------|-----------------------------|--|
| | Координаты, м | | Радиус, м | Координаты, м | | Радиус, м | | |
| | X | Y | R | X | Y | R | | |
| 1 | 2 | 3 | 4 | 5 | 6 | 7 | 8 | 9 |
| | | | | | | | | - |
| н104О | - | - | - | 316592.10 | 1218619.27 | - | - | - |
| н105О | - | - | - | 316596.21 | 1218624.80 | - | - | - |
| н106О | - | - | - | 316584.16 | 1218633.43 | - | - | - |
| н107О | - | - | - | 316589.64 | 1218641.03 | - | - | - |
| н108О | - | - | - | 316583.94 | 1218645.53 | - | - | - |
| н109О | - | - | - | 316577.87 | 1218637.93 | - | - | - |
| н110О | - | - | - | 316571.24 | 1218642.68 | - | - | - |
| н111О | - | - | - | 316567.44 | 1218636.08 | - | - | - |
| н104О | - | - | - | 316592.10 | 1218619.27 | - | - | - |

2. Сведения о характеристиках объекта недвижимости с кадастровым номером : 21:10:000000:3781 :

| № п/п | Наименование характеристики | Значение характеристики |
|-------|---|---|
| 1 | 2 | 3 |
| 1. | Вид объекта недвижимости | здание |
| 2. | Ранее присвоенный государственный учетный номер (инвентарный) здания, сооружения, объекта незавершенного строительства | - |
| 3. | Кадастровый номер земельного участка (земельных участков), в границах которого (которых) расположены здание, сооружение, объект незавершенного строительства | 21:10:160206:1 |
| 4. | Уникальный учетный номер кадастрового квартала, в границах которого расположены здание, сооружение, объект незавершенного строительства | 21:10:160206 |
| 5. | Адрес здания, сооружения, объекта незавершенного строительства | Российская Федерация, Чувашская Республика (Чувашия), район Ибресинский, поселок городского типа Ибреси, улица Маресьева, дом 3 |
| 5.1. | Сведения о местоположении здания, сооружения, объекта незавершенного строительства (при отсутствии адреса) в структурированном в соответствии с федеральной информационной адресной системой виде | - |
| 5.2. | Дополнительные сведения о местоположении | - |
| 6. | Иные сведения | - |

3. Пояснения к сведениям об объекте недвижимости с кадастровым номером 21:10:000000:3781 :

1.

-

Описание местоположения зданий, сооружений, объектов незавершенного строительства на земельном участке

1. Сведения о характерных точках контура объекта недвижимости с кадастровым номером : 21:10:000000:3783 :

Система координат МСК-21, зона 1

Зона № 1

| Обозначение характерных точек контура | Содержатся в Едином государственном реестре недвижимости | | | Определены в ходе выполнения комплексных кадастровых работ | | | Метод определения координат | Формулы, примененные для расчета средней квадратической погрешности определения координат характерных точек (Mt), м, с подставленными в такие формулы значениями и итоговые (вычисленные) значения Mt, м |
|---------------------------------------|--|---|-----------|--|------------|-----------|-----------------------------|--|
| | Координаты, м | | Радиус, м | Координаты, м | | Радиус, м | | |
| | X | Y | R | X | Y | R | | |
| 1 | 2 | 3 | 4 | 5 | 6 | 7 | 8 | 9 |
| | | | | | | | | - |
| н112О | - | - | - | 316548.47 | 1218556.93 | - | - | - |
| н113О | - | - | - | 316566.30 | 1218583.33 | - | - | - |
| н114О | - | - | - | 316559.15 | 1218588.35 | - | - | - |
| н115О | - | - | - | 316551.36 | 1218576.59 | - | - | - |
| н116О | - | - | - | 316548.30 | 1218578.55 | - | - | - |
| н117О | - | - | - | 316538.31 | 1218563.39 | - | - | - |
| н112О | - | - | - | 316548.47 | 1218556.93 | - | - | - |

2. Сведения о характеристиках объекта недвижимости с кадастровым номером : 21:10:000000:3783 :

| № п/п | Наименование характеристики | Значение характеристики |
|-------|---|---|
| 1 | 2 | 3 |
| 1. | Вид объекта недвижимости | здание |
| 2. | Ранее присвоенный государственный учетный номер (инвентарный) здания, сооружения, объекта незавершенного строительства | - |
| 3. | Кадастровый номер земельного участка (земельных участков), в границах которого (которых) расположены здание, сооружение, объект незавершенного строительства | 21:10:160206:1 |
| 4. | Уникальный учетный номер кадастрового квартала, в границах которого расположены здание, сооружение, объект незавершенного строительства | 21:10:160206 |
| 5. | Адрес здания, сооружения, объекта незавершенного строительства | Российская Федерация, Чувашская Республика (Чувашия), район Ибресинский, поселок городского типа Ибреси, улица Маресьева, дом 3 |
| 5.1. | Сведения о местоположении здания, сооружения, объекта незавершенного строительства (при отсутствии адреса) в структурированном в соответствии с федеральной информационной адресной системой виде | - |
| 5.2. | Дополнительные сведения о местоположении | - |
| 6. | Иные сведения | - |

3. Пояснения к сведениям об объекте недвижимости с кадастровым номером 21:10:000000:3783 :

| | |
|----|---|
| 1. | - |
|----|---|

Описание местоположения зданий, сооружений, объектов незавершенного строительства на земельном участке

1. Сведения о характерных точках контура объекта недвижимости с кадастровым номером : 21:10:000000:3784 :

Система координат МСК-21, зона 1

Зона № 1

| Обозначение характерных точек контура | Содержатся в Едином государственном реестре недвижимости | | | Определены в ходе выполнения комплексных кадастровых работ | | | Метод определения координат | Формулы, примененные для расчета средней квадратической погрешности определения координат характерных точек (Mt), м, с подставленными в такие формулы значениями и итоговые (вычисленные) значения Mt, м |
|---------------------------------------|--|---|-----------|--|------------|-----------|-----------------------------|--|
| | Координаты, м | | Радиус, м | Координаты, м | | Радиус, м | | |
| | X | Y | R | X | Y | R | | |
| 1 | 2 | 3 | 4 | 5 | 6 | 7 | 8 | 9 |
| | | | | | | | | - |
| н83О | - | - | - | 316479.66 | 1218628.32 | - | - | - |
| н70О | - | - | - | 316486.80 | 1218636.27 | - | - | - |
| н73О | - | - | - | 316482.82 | 1218640.04 | - | - | - |
| н118О | - | - | - | 316480.52 | 1218642.08 | - | - | - |
| н119О | - | - | - | 316472.91 | 1218634.23 | - | - | - |
| н84О | - | - | - | 316474.14 | 1218633.07 | - | - | - |
| н83О | - | - | - | 316479.66 | 1218628.32 | - | - | - |

2. Сведения о характеристиках объекта недвижимости с кадастровым номером : 21:10:000000:3784 :

| № п/п | Наименование характеристики | Значение характеристики |
|-------|---|---|
| 1 | 2 | 3 |
| 1. | Вид объекта недвижимости | здание |
| 2. | Ранее присвоенный государственный учетный номер (инвентарный) здания, сооружения, объекта незавершенного строительства | - |
| 3. | Кадастровый номер земельного участка (земельных участков), в границах которого (которых) расположены здание, сооружение, объект незавершенного строительства | 21:10:160206:1 |
| 4. | Уникальный учетный номер кадастрового квартала, в границах которого расположены здание, сооружение, объект незавершенного строительства | 21:10:160206 |
| 5. | Адрес здания, сооружения, объекта незавершенного строительства | Российская Федерация, Чувашская Республика (Чувашия), район Ибресинский, поселок городского типа Ибреси, улица Маресьева, дом 3 а |
| 5.1. | Сведения о местоположении здания, сооружения, объекта незавершенного строительства (при отсутствии адреса) в структурированном в соответствии с федеральной информационной адресной системой виде | - |
| 5.2. | Дополнительные сведения о местоположении | - |
| 6. | Иные сведения | - |

3. Пояснения к сведениям об объекте недвижимости с кадастровым номером 21:10:000000:3784 :

1.

-

Описание местоположения зданий, сооружений, объектов незавершенного строительства на земельном участке

1. Сведения о характерных точках контура объекта недвижимости с кадастровым номером : 21:10:000000:3793 :

Система координат МСК-21, зона 1

Зона № 1

| Обозначение характерных точек контура | Содержатся в Едином государственном реестре недвижимости | | | Определены в ходе выполнения комплексных кадастровых работ | | | Метод определения координат | Формулы, примененные для расчета средней квадратической погрешности определения координат характерных точек (Mt), м, с подставленными в такие формулы значениями и итоговые (вычисленные) значения Mt, м |
|---------------------------------------|--|---|-----------|--|------------|-----------|-----------------------------|--|
| | Координаты, м | | Радиус, м | Координаты, м | | Радиус, м | | |
| | X | Y | R | X | Y | R | | |
| 1 | 2 | 3 | 4 | 5 | 6 | 7 | 8 | 9 |
| | | | | | | | | - |
| н1200 | - | - | - | 316609.18 | 1218796.36 | - | - | - |
| н1210 | - | - | - | 316640.38 | 1218847.16 | - | - | - |
| н1220 | - | - | - | 316626.40 | 1218855.59 | - | - | - |
| н1230 | - | - | - | 316596.18 | 1218803.76 | - | - | - |
| н1200 | - | - | - | 316609.18 | 1218796.36 | - | - | - |

2. Сведения о характеристиках объекта недвижимости с кадастровым номером : 21:10:000000:3793 :

| № п/п | Наименование характеристики | Значение характеристики |
|-------|---|---|
| 1 | 2 | 3 |
| 1. | Вид объекта недвижимости | здание |
| 2. | Ранее присвоенный государственный учетный номер (инвентарный) здания, сооружения, объекта незавершенного строительства | - |
| 3. | Кадастровый номер земельного участка (земельных участков), в границах которого (которых) расположены здание, сооружение, объект незавершенного строительства | 21:10:160206:68 |
| 4. | Уникальный учетный номер кадастрового квартала, в границах которого расположены здание, сооружение, объект незавершенного строительства | 21:10:160206 |
| 5. | Адрес здания, сооружения, объекта незавершенного строительства | Российская Федерация, Чувашская Республика (Чувашия), район Ибресинский, поселок городского типа Ибреси, улица Маресьева, дом 1 |
| 5.1. | Сведения о местоположении здания, сооружения, объекта незавершенного строительства (при отсутствии адреса) в структурированном в соответствии с федеральной информационной адресной системой виде | - |
| 5.2. | Дополнительные сведения о местоположении | - |
| 6. | Иные сведения | - |

3. Пояснения к сведениям об объекте недвижимости с кадастровым номером 21:10:000000:3793 :

1. -

Описание местоположения зданий, сооружений, объектов незавершенного строительства на земельном участке

1. Сведения о характерных точках контура объекта недвижимости с кадастровым номером : 21:10:000000:3796 :

Система координат МСК-21, зона 1

Зона № 1

| Обозначение характерных точек контура | Содержатся в Едином государственном реестре недвижимости | | | Определены в ходе выполнения комплексных кадастровых работ | | | Метод определения координат | Формулы, примененные для расчета средней квадратической погрешности определения координат характерных точек (Mt), м, с подставленными в такие формулы значениями и итоговые (вычисленные) значения Mt, м |
|---------------------------------------|--|---|-----------|--|------------|-----------|-----------------------------|--|
| | Координаты, м | | Радиус, м | Координаты, м | | Радиус, м | | |
| | X | Y | R | X | Y | R | | |
| 1 | 2 | 3 | 4 | 5 | 6 | 7 | 8 | 9 |
| | | | | | | | | - |
| н124О | - | - | - | 316545.74 | 1218640.28 | - | - | - |
| н125О | - | - | - | 316552.94 | 1218649.58 | - | - | - |
| н79О | - | - | - | 316529.94 | 1218669.18 | - | - | - |
| н78О | - | - | - | 316522.67 | 1218660.16 | - | - | - |
| н126О | - | - | - | 316521.64 | 1218658.88 | - | - | - |
| н124О | - | - | - | 316545.74 | 1218640.28 | - | - | - |

2. Сведения о характеристиках объекта недвижимости с кадастровым номером : 21:10:000000:3796 :

| № п/п | Наименование характеристики | Значение характеристики |
|-------|---|---|
| 1 | 2 | 3 |
| 1. | Вид объекта недвижимости | здание |
| 2. | Ранее присвоенный государственный учетный номер (инвентарный) здания, сооружения, объекта незавершенного строительства | - |
| 3. | Кадастровый номер земельного участка (земельных участков), в границах которого (которых) расположены здание, сооружение, объект незавершенного строительства | 21:10:160206:1 |
| 4. | Уникальный учетный номер кадастрового квартала, в границах которого расположены здание, сооружение, объект незавершенного строительства | 21:10:160206 |
| 5. | Адрес здания, сооружения, объекта незавершенного строительства | Российская Федерация, Чувашская Республика (Чувашия), район Ибресинский, поселок городского типа Ибреси, улица Маресьева, дом 3 |
| 5.1. | Сведения о местоположении здания, сооружения, объекта незавершенного строительства (при отсутствии адреса) в структурированном в соответствии с федеральной информационной адресной системой виде | - |
| 5.2. | Дополнительные сведения о местоположении | - |
| 6. | Иные сведения | - |

3. Пояснения к сведениям об объекте недвижимости с кадастровым номером 21:10:000000:3796 :

| | |
|----|---|
| 1. | - |
|----|---|

Описание местоположения зданий, сооружений, объектов незавершенного строительства на земельном участке

1. Сведения о характерных точках контура объекта недвижимости с кадастровым номером : 21:10:000000:3797 :

Система координат МСК-21, зона 1

Зона № 1

| Обозначение характерных точек контура | Содержатся в Едином государственном реестре недвижимости | | | Определены в ходе выполнения комплексных кадастровых работ | | | Метод определения координат | Формулы, примененные для расчета средней квадратической погрешности определения координат характерных точек (Mt), м, с подставленными в такие формулы значениями и итоговые (вычисленные) значения Mt, м |
|---------------------------------------|--|---|-----------|--|------------|-----------|-----------------------------|--|
| | Координаты, м | | Радиус, м | Координаты, м | | Радиус, м | | |
| | X | Y | R | X | Y | R | | |
| 1 | 2 | 3 | 4 | 5 | 6 | 7 | 8 | 9 |
| | | | | | | | | - |
| н127О | - | - | - | 316575.88 | 1218597.15 | - | - | - |
| н128О | - | - | - | 316589.66 | 1218615.99 | - | - | - |
| н129О | - | - | - | 316564.40 | 1218633.29 | - | - | - |
| н130О | - | - | - | 316560.01 | 1218627.23 | - | - | - |
| н131О | - | - | - | 316557.33 | 1218629.04 | - | - | - |
| н132О | - | - | - | 316552.43 | 1218622.18 | - | - | - |
| н133О | - | - | - | 316576.19 | 1218605.01 | - | - | - |
| н134О | - | - | - | 316572.55 | 1218599.75 | - | - | - |
| н127О | - | - | - | 316575.88 | 1218597.15 | - | - | - |

2. Сведения о характеристиках объекта недвижимости с кадастровым номером : 21:10:000000:3797 :

| № п/п | Наименование характеристики | Значение характеристики |
|-------|---|---|
| 1 | 2 | 3 |
| 1. | Вид объекта недвижимости | здание |
| 2. | Ранее присвоенный государственный учетный номер (инвентарный) здания, сооружения, объекта незавершенного строительства | - |
| 3. | Кадастровый номер земельного участка (земельных участков), в границах которого (которых) расположены здание, сооружение, объект незавершенного строительства | 21:10:160206:1 |
| 4. | Уникальный учетный номер кадастрового квартала, в границах которого расположены здание, сооружение, объект незавершенного строительства | 21:10:160206 |
| 5. | Адрес здания, сооружения, объекта незавершенного строительства | Российская Федерация, Чувашская Республика (Чувашия), район Ибресинский, поселок городского типа Ибреси, улица Маресьева, дом 3 |
| 5.1. | Сведения о местоположении здания, сооружения, объекта незавершенного строительства (при отсутствии адреса) в структурированном в соответствии с федеральной информационной адресной системой виде | - |
| 5.2. | Дополнительные сведения о местоположении | - |
| 6. | Иные сведения | - |

3. Пояснения к сведениям об объекте недвижимости с кадастровым номером 21:10:000000:3797 :

1.

-

Описание местоположения зданий, сооружений, объектов незавершенного строительства на земельном участке

1. Сведения о характерных точках контура объекта недвижимости с кадастровым номером : 21:10:000000:3809 :

Система координат МСК-21, зона 1

Зона № 1

| Обозначение характерных точек контура | Содержатся в Едином государственном реестре недвижимости | | | Определены в ходе выполнения комплексных кадастровых работ | | | Метод определения координат | Формулы, примененные для расчета средней квадратической погрешности определения координат характерных точек (Mt), м, с подставленными в такие формулы значениями и итоговые (вычисленные) значения Mt, м |
|---------------------------------------|--|---|-----------|--|------------|-----------|-----------------------------|--|
| | Координаты, м | | Радиус, м | Координаты, м | | Радиус, м | | |
| | X | Y | R | X | Y | R | | |
| 1 | 2 | 3 | 4 | 5 | 6 | 7 | 8 | 9 |
| | | | | | | | | - |
| н135О | - | - | - | 316625.38 | 1218766.96 | - | - | - |
| н136О | - | - | - | 316637.15 | 1218789.61 | - | - | - |
| н137О | - | - | - | 316628.68 | 1218794.56 | - | - | - |
| н138О | - | - | - | 316616.37 | 1218771.72 | - | - | - |
| н135О | - | - | - | 316625.38 | 1218766.96 | - | - | - |

2. Сведения о характеристиках объекта недвижимости с кадастровым номером : 21:10:000000:3809 :

| № п/п | Наименование характеристики | Значение характеристики |
|-------|---|---|
| 1 | 2 | 3 |
| 1. | Вид объекта недвижимости | здание |
| 2. | Ранее присвоенный государственный учетный номер (инвентарный) здания, сооружения, объекта незавершенного строительства | - |
| 3. | Кадастровый номер земельного участка (земельных участков), в границах которого (которых) расположены здание, сооружение, объект незавершенного строительства | 21:10:160206:68 |
| 4. | Уникальный учетный номер кадастрового квартала, в границах которого расположены здание, сооружение, объект незавершенного строительства | 21:10:160206 |
| 5. | Адрес здания, сооружения, объекта незавершенного строительства | Российская Федерация, Чувашская Республика (Чувашия), район Ибресинский, поселок городского типа Ибреси, улица Маресьева, дом 1 |
| 5.1. | Сведения о местоположении здания, сооружения, объекта незавершенного строительства (при отсутствии адреса) в структурированном в соответствии с федеральной информационной адресной системой виде | - |
| 5.2. | Дополнительные сведения о местоположении | - |
| 6. | Иные сведения | - |

3. Пояснения к сведениям об объекте недвижимости с кадастровым номером 21:10:000000:3809 :

1. -

Описание местоположения зданий, сооружений, объектов незавершенного строительства на земельном участке

1. Сведения о характерных точках контура объекта недвижимости с кадастровым номером : 21:10:000000:3997 :

Система координат МСК-21, зона 1

Зона № 1

| Обозначение характерных точек контура | Содержатся в Едином государственном реестре недвижимости | | | Определены в ходе выполнения комплексных кадастровых работ | | | Метод определения координат | Формулы, примененные для расчета средней квадратической погрешности определения координат характерных точек (Mt), м, с подставленными в такие формулы значениями и итоговые (вычисленные) значения Mt, м |
|---------------------------------------|--|---|-----------|--|------------|-----------|-----------------------------|--|
| | Координаты, м | | Радиус, м | Координаты, м | | Радиус, м | | |
| | X | Y | R | X | Y | R | | |
| 1 | 2 | 3 | 4 | 5 | 6 | 7 | 8 | 9 |
| | | | | | | | | - |
| н139О | - | - | - | 315939.79 | 1218016.69 | - | - | - |
| н140О | - | - | - | 315947.89 | 1218025.69 | - | - | - |
| н141О | - | - | - | 315939.29 | 1218033.09 | - | - | - |
| н142О | - | - | - | 315931.29 | 1218024.24 | - | - | - |
| н139О | - | - | - | 315939.79 | 1218016.69 | - | - | - |

2. Сведения о характеристиках объекта недвижимости с кадастровым номером : 21:10:000000:3997 :

| № п/п | Наименование характеристики | Значение характеристики |
|-------|---|---|
| 1 | 2 | 3 |
| 1. | Вид объекта недвижимости | здание |
| 2. | Ранее присвоенный государственный учетный номер (инвентарный) здания, сооружения, объекта незавершенного строительства | - |
| 3. | Кадастровый номер земельного участка (земельных участков), в границах которого (которых) расположены здание, сооружение, объект незавершенного строительства | 21:10:160206:21 |
| 4. | Уникальный учетный номер кадастрового квартала, в границах которого расположены здание, сооружение, объект незавершенного строительства | 21:10:160206 |
| 5. | Адрес здания, сооружения, объекта незавершенного строительства | Российская Федерация, Чувашская Республика (Чувашия), район Ибресинский, поселок городского типа Ибреси, улица Ленина, дом 44 |
| 5.1. | Сведения о местоположении здания, сооружения, объекта незавершенного строительства (при отсутствии адреса) в структурированном в соответствии с федеральной информационной адресной системой виде | - |
| 5.2. | Дополнительные сведения о местоположении | - |
| 6. | Иные сведения | - |

3. Пояснения к сведениям об объекте недвижимости с кадастровым номером 21:10:000000:3997 :

| | |
|----|---|
| 1. | - |
|----|---|

Описание местоположения зданий, сооружений, объектов незавершенного строительства на земельном участке

1. Сведения о характерных точках контура объекта недвижимости с кадастровым номером : 21:10:000000:4283 :

Система координат МСК-21, зона 1

Зона № 1

| Обозначение характерных точек контура | Содержатся в Едином государственном реестре недвижимости | | | Определены в ходе выполнения комплексных кадастровых работ | | | Метод определения координат | Формулы, примененные для расчета средней квадратической погрешности определения координат характерных точек (Mt), м, с подставленными в такие формулы значениями и итоговые (вычисленные) значения Mt, м |
|---------------------------------------|--|---|-----------|--|------------|-----------|-----------------------------|--|
| | Координаты, м | | Радиус, м | Координаты, м | | Радиус, м | | |
| | X | Y | R | X | Y | R | | |
| 1 | 2 | 3 | 4 | 5 | 6 | 7 | 8 | 9 |
| | | | | | | | | - |
| н143О | - | - | - | 316126.04 | 1217862.89 | - | - | - |
| н144О | - | - | - | 316134.14 | 1217872.39 | - | - | - |
| н145О | - | - | - | 316125.84 | 1217879.09 | - | - | - |
| н146О | - | - | - | 316117.94 | 1217869.59 | - | - | - |
| н143О | - | - | - | 316126.04 | 1217862.89 | - | - | - |

2. Сведения о характеристиках объекта недвижимости с кадастровым номером : 21:10:000000:4283 :

| № п/п | Наименование характеристики | Значение характеристики |
|-------|---|---|
| 1 | 2 | 3 |
| 1. | Вид объекта недвижимости | здание |
| 2. | Ранее присвоенный государственный учетный номер (инвентарный) здания, сооружения, объекта незавершенного строительства | - |
| 3. | Кадастровый номер земельного участка (земельных участков), в границах которого (которых) расположены здание, сооружение, объект незавершенного строительства | 21:10:160206:13 |
| 4. | Уникальный учетный номер кадастрового квартала, в границах которого расположены здание, сооружение, объект незавершенного строительства | 21:10:160206 |
| 5. | Адрес здания, сооружения, объекта незавершенного строительства | Российская Федерация, Чувашская Республика (Чувашия), район Ибресинский, поселок городского типа Ибреси, улица Ленина, дом 60 |
| 5.1. | Сведения о местоположении здания, сооружения, объекта незавершенного строительства (при отсутствии адреса) в структурированном в соответствии с федеральной информационной адресной системой виде | - |
| 5.2. | Дополнительные сведения о местоположении | - |
| 6. | Иные сведения | - |

3. Пояснения к сведениям об объекте недвижимости с кадастровым номером 21:10:000000:4283 :

1. -

**Описание местоположения зданий, сооружений,
объектов незавершенного строительства на земельном участке**

1. Сведения о характерных точках контура объекта недвижимости с кадастровым номером : 21:10:000000:4296 :

Система координат МСК-21, зона 1

Зона № 1

| Обозначение характерных точек контура | Содержатся в Едином государственном реестре недвижимости | | | Определены в ходе выполнения комплексных кадастровых работ | | | Метод определения координат | Формулы, примененные для расчета средней квадратической погрешности определения координат характерных точек (Mt), м, с подставленными в такие формулы значениями и итоговые (вычисленные) значения Mt, м |
|---------------------------------------|--|---|-----------|--|------------|-----------|-----------------------------|--|
| | Координаты, м | | Радиус, м | Координаты, м | | Радиус, м | | |
| | X | Y | R | X | Y | R | | |
| 1 | 2 | 3 | 4 | 5 | 6 | 7 | 8 | 9 |
| | | | | | | | | - |
| н147О | - | - | - | 315914.79 | 1218038.39 | - | - | - |
| н148О | - | - | - | 315922.64 | 1218047.49 | - | - | - |
| н149О | - | - | - | 315915.39 | 1218053.59 | - | - | - |
| н150О | - | - | - | 315907.29 | 1218044.44 | - | - | - |
| н147О | - | - | - | 315914.79 | 1218038.39 | - | - | - |

2. Сведения о характеристиках объекта недвижимости с кадастровым номером : 21:10:000000:4296 :

| № п/п | Наименование характеристики | Значение характеристики |
|-------|---|---|
| 1 | 2 | 3 |
| 1. | Вид объекта недвижимости | здание |
| 2. | Ранее присвоенный государственный учетный номер (инвентарный) здания, сооружения, объекта незавершенного строительства | - |
| 3. | Кадастровый номер земельного участка (земельных участков), в границах которого (которых) расположены здание, сооружение, объект незавершенного строительства | 21:10:160206:22 |
| 4. | Уникальный учетный номер кадастрового квартала, в границах которого расположены здание, сооружение, объект незавершенного строительства | 21:10:160206 |
| 5. | Адрес здания, сооружения, объекта незавершенного строительства | Российская Федерация, Чувашская Республика (Чувашия), район Ибресинский, сельское поселение Ибресинское, поселок городского типа Ибреси, улица Ленина, дом 42 |
| 5.1. | Сведения о местоположении здания, сооружения, объекта незавершенного строительства (при отсутствии адреса) в структурированном в соответствии с федеральной информационной адресной системой виде | - |
| 5.2. | Дополнительные сведения о местоположении | - |
| 6. | Иные сведения | - |

3. Пояснения к сведениям об объекте недвижимости с кадастровым номером 21:10:000000:4296 :

| | |
|----|---|
| 1. | - |
|----|---|

Описание местоположения зданий, сооружений, объектов незавершенного строительства на земельном участке

1. Сведения о характерных точках контура объекта недвижимости с кадастровым номером : 21:10:000000:4300 :

Система координат МСК-21, зона 1

Зона № 1

| Обозначение характерных точек контура | Содержатся в Едином государственном реестре недвижимости | | | Определены в ходе выполнения комплексных кадастровых работ | | | Метод определения координат | Формулы, примененные для расчета средней квадратической погрешности определения координат характерных точек (Mt), м, с подставленными в такие формулы значениями и итоговые (вычисленные) значения Mt, м |
|---------------------------------------|--|---|-----------|--|------------|-----------|-----------------------------|--|
| | Координаты, м | | Радиус, м | Координаты, м | | Радиус, м | | |
| | X | Y | R | X | Y | R | | |
| 1 | 2 | 3 | 4 | 5 | 6 | 7 | 8 | 9 |
| | | | | | | | | - |
| н151О | - | - | - | 316082.97 | 1217894.68 | - | - | - |
| н152О | - | - | - | 316089.06 | 1217901.61 | - | - | - |
| н153О | - | - | - | 316084.23 | 1217905.90 | - | - | - |
| н154О | - | - | - | 316078.10 | 1217898.90 | - | - | - |
| н151О | - | - | - | 316082.97 | 1217894.68 | - | - | - |

2. Сведения о характеристиках объекта недвижимости с кадастровым номером : 21:10:000000:4300 :

| № п/п | Наименование характеристики | Значение характеристики |
|-------|---|---|
| 1 | 2 | 3 |
| 1. | Вид объекта недвижимости | здание |
| 2. | Ранее присвоенный государственный учетный номер (инвентарный) здания, сооружения, объекта незавершенного строительства | - |
| 3. | Кадастровый номер земельного участка (земельных участков), в границах которого (которых) расположены здание, сооружение, объект незавершенного строительства | 21:10:160206:15 |
| 4. | Уникальный учетный номер кадастрового квартала, в границах которого расположены здание, сооружение, объект незавершенного строительства | 21:10:160206 |
| 5. | Адрес здания, сооружения, объекта незавершенного строительства | Российская Федерация, Чувашская Республика (Чувашия), район Ибресинский, поселок городского типа Ибреси, улица Ленина, дом 56 |
| 5.1. | Сведения о местоположении здания, сооружения, объекта незавершенного строительства (при отсутствии адреса) в структурированном в соответствии с федеральной информационной адресной системой виде | - |
| 5.2. | Дополнительные сведения о местоположении | - |
| 6. | Иные сведения | - |

3. Пояснения к сведениям об объекте недвижимости с кадастровым номером 21:10:000000:4300 :

1. -

Описание местоположения зданий, сооружений, объектов незавершенного строительства на земельном участке

1. Сведения о характерных точках контура объекта недвижимости с кадастровым номером : 21:10:000000:4312 :

Система координат МСК-21, зона 1

Зона № 1

| Обозначение характерных точек контура | Содержатся в Едином государственном реестре недвижимости | | | Определены в ходе выполнения комплексных кадастровых работ | | | Метод определения координат | Формулы, примененные для расчета средней квадратической погрешности определения координат характерных точек (Mt), м, с подставленными в такие формулы значениями и итоговые (вычисленные) значения Mt, м |
|---------------------------------------|--|---|-----------|--|------------|-----------|-----------------------------|--|
| | Координаты, м | | Радиус, м | Координаты, м | | Радиус, м | | |
| | X | Y | R | X | Y | R | | |
| 1 | 2 | 3 | 4 | 5 | 6 | 7 | 8 | 9 |
| | | | | | | | | - |
| н155О | - | - | - | 315987.34 | 1217984.93 | - | - | - |
| н156О | - | - | - | 315990.64 | 1217989.03 | - | - | - |
| н157О | - | - | - | 315980.67 | 1217997.24 | - | - | - |
| н158О | - | - | - | 315974.68 | 1217989.65 | - | - | - |
| н159О | - | - | - | 315979.15 | 1217985.93 | - | - | - |
| н160О | - | - | - | 315981.84 | 1217989.13 | - | - | - |
| н155О | - | - | - | 315987.34 | 1217984.93 | - | - | - |

2. Сведения о характеристиках объекта недвижимости с кадастровым номером : 21:10:000000:4312 :

| № п/п | Наименование характеристики | Значение характеристики |
|-------|---|---|
| 1 | 2 | 3 |
| 1. | Вид объекта недвижимости | здание |
| 2. | Ранее присвоенный государственный учетный номер (инвентарный) здания, сооружения, объекта незавершенного строительства | - |
| 3. | Кадастровый номер земельного участка (земельных участков), в границах которого (которых) расположены здание, сооружение, объект незавершенного строительства | 21:10:160206:19 |
| 4. | Уникальный учетный номер кадастрового квартала, в границах которого расположены здание, сооружение, объект незавершенного строительства | 21:10:160206 |
| 5. | Адрес здания, сооружения, объекта незавершенного строительства | Российская Федерация, Чувашская Республика (Чувашия), район Ибресинский, поселок городского типа Ибреси, улица Ленина, дом 48 |
| 5.1. | Сведения о местоположении здания, сооружения, объекта незавершенного строительства (при отсутствии адреса) в структурированном в соответствии с федеральной информационной адресной системой виде | - |
| 5.2. | Дополнительные сведения о местоположении | - |
| 6. | Иные сведения | - |

3. Пояснения к сведениям об объекте недвижимости с кадастровым номером 21:10:000000:4312 :

| | |
|----|---|
| 1. | - |
|----|---|

Описание местоположения зданий, сооружений, объектов незавершенного строительства на земельном участке

1. Сведения о характерных точках контура объекта недвижимости с кадастровым номером : 21:10:000000:4318 :

Система координат МСК-21, зона 1

Зона № 1

| Обозначение характерных точек контура | Содержатся в Едином государственном реестре недвижимости | | | Определены в ходе выполнения комплексных кадастровых работ | | | Метод определения координат | Формулы, примененные для расчета средней квадратической погрешности определения координат характерных точек (Mt), м, с подставленными в такие формулы значениями и итоговые (вычисленные) значения Mt, м |
|---------------------------------------|--|---|-----------|--|------------|-----------|-----------------------------|--|
| | Координаты, м | | Радиус, м | Координаты, м | | Радиус, м | | |
| | X | Y | R | X | Y | R | | |
| 1 | 2 | 3 | 4 | 5 | 6 | 7 | 8 | 9 |
| | | | | | | | | - |
| н161О | - | - | - | 315859.59 | 1218082.78 | - | - | - |
| н162О | - | - | - | 315866.14 | 1218090.78 | - | - | - |
| н163О | - | - | - | 315861.54 | 1218094.83 | - | - | - |
| н164О | - | - | - | 315854.59 | 1218086.93 | - | - | - |
| н161О | - | - | - | 315859.59 | 1218082.78 | - | - | - |

2. Сведения о характеристиках объекта недвижимости с кадастровым номером : 21:10:000000:4318 :

| № п/п | Наименование характеристики | Значение характеристики |
|-------|---|---|
| 1 | 2 | 3 |
| 1. | Вид объекта недвижимости | здание |
| 2. | Ранее присвоенный государственный учетный номер (инвентарный) здания, сооружения, объекта незавершенного строительства | - |
| 3. | Кадастровый номер земельного участка (земельных участков), в границах которого (которых) расположены здание, сооружение, объект незавершенного строительства | 21:10:160206:24 |
| 4. | Уникальный учетный номер кадастрового квартала, в границах которого расположены здание, сооружение, объект незавершенного строительства | 21:10:160206 |
| 5. | Адрес здания, сооружения, объекта незавершенного строительства | Российская Федерация, Чувашская Республика (Чувашия), район Ибресинский, поселок городского типа Ибреси, улица Ленина, дом 38 |
| 5.1. | Сведения о местоположении здания, сооружения, объекта незавершенного строительства (при отсутствии адреса) в структурированном в соответствии с федеральной информационной адресной системой виде | - |
| 5.2. | Дополнительные сведения о местоположении | - |
| 6. | Иные сведения | - |

3. Пояснения к сведениям об объекте недвижимости с кадастровым номером 21:10:000000:4318 :

1. -

**Описание местоположения зданий, сооружений,
объектов незавершенного строительства на земельном участке**

1. Сведения о характерных точках контура объекта недвижимости с кадастровым номером : 21:10:000000:4320 :

Система координат МСК-21, зона 1

Зона № 1

| Обозначение характерных точек контура | Содержатся в Едином государственном реестре недвижимости | | | Определены в ходе выполнения комплексных кадастровых работ | | | Метод определения координат | Формулы, примененные для расчета средней квадратической погрешности определения координат характерных точек (Mt), м, с подставленными в такие формулы значениями и итоговые (вычисленные) значения Mt, м |
|---------------------------------------|--|---|-----------|--|------------|-----------|-----------------------------|--|
| | Координаты, м | | Радиус, м | Координаты, м | | Радиус, м | | |
| | X | Y | R | X | Y | R | | |
| 1 | 2 | 3 | 4 | 5 | 6 | 7 | 8 | 9 |
| | | | | | | | | - |
| n165O | - | - | - | 316049.87 | 1217986.54 | - | - | - |
| n166O | - | - | - | 316057.40 | 1217994.64 | - | - | - |
| n167O | - | - | - | 316051.64 | 1217999.83 | - | - | - |
| n168O | - | - | - | 316044.10 | 1217991.69 | - | - | - |
| n165O | - | - | - | 316049.87 | 1217986.54 | - | - | - |

2. Сведения о характеристиках объекта недвижимости с кадастровым номером : 21:10:000000:4320 :

| № п/п | Наименование характеристики | Значение характеристики |
|-------|---|---|
| 1 | 2 | 3 |
| 1. | Вид объекта недвижимости | здание |
| 2. | Ранее присвоенный государственный учетный номер (инвентарный) здания, сооружения, объекта незавершенного строительства | - |
| 3. | Кадастровый номер земельного участка (земельных участков), в границах которого (которых) расположены здание, сооружение, объект незавершенного строительства | 21:10:160206:18 |
| 4. | Уникальный учетный номер кадастрового квартала, в границах которого расположены здание, сооружение, объект незавершенного строительства | 21:10:160206 |
| 5. | Адрес здания, сооружения, объекта незавершенного строительства | Российская Федерация, Чувашская Республика (Чувашия), район Ибресинский, поселок городского типа Ибреси, улица Ленина, дом 50 |
| 5.1. | Сведения о местоположении здания, сооружения, объекта незавершенного строительства (при отсутствии адреса) в структурированном в соответствии с федеральной информационной адресной системой виде | - |
| 5.2. | Дополнительные сведения о местоположении | - |
| 6. | Иные сведения | - |

3. Пояснения к сведениям об объекте недвижимости с кадастровым номером 21:10:000000:4320 :

| | |
|----|---|
| 1. | - |
|----|---|

**Описание местоположения зданий, сооружений,
объектов незавершенного строительства на земельном участке**

1. Сведения о характерных точках контура объекта недвижимости с кадастровым номером : 21:10:000000:4331 :

Система координат МСК-21, зона 1

Зона № 1

| Обозначение характерных точек контура | Содержатся в Едином государственном реестре недвижимости | | | Определены в ходе выполнения комплексных кадастровых работ | | | Метод определения координат | Формулы, примененные для расчета средней квадратической погрешности определения координат характерных точек (Mt), м, с подставленными в такие формулы значениями и итоговые (вычисленные) значения Mt, м |
|---------------------------------------|--|---|-----------|--|------------|-----------|-----------------------------|--|
| | Координаты, м | | Радиус, м | Координаты, м | | Радиус, м | | |
| | X | Y | R | X | Y | R | | |
| 1 | 2 | 3 | 4 | 5 | 6 | 7 | 8 | 9 |
| | | | | | | | | - |
| n169O | - | - | - | 316061.80 | 1217914.45 | - | - | - |
| n170O | - | - | - | 316067.33 | 1217920.96 | - | - | - |
| n171O | - | - | - | 316062.00 | 1217925.34 | - | - | - |
| n172O | - | - | - | 316056.44 | 1217918.98 | - | - | - |
| n169O | - | - | - | 316061.80 | 1217914.45 | - | - | - |

2. Сведения о характеристиках объекта недвижимости с кадастровым номером : 21:10:000000:4331 :

| № п/п | Наименование характеристики | Значение характеристики |
|-------|---|---|
| 1 | 2 | 3 |
| 1. | Вид объекта недвижимости | здание |
| 2. | Ранее присвоенный государственный учетный номер (инвентарный) здания, сооружения, объекта незавершенного строительства | - |
| 3. | Кадастровый номер земельного участка (земельных участков), в границах которого (которых) расположены здание, сооружение, объект незавершенного строительства | 21:10:160206:139 |
| 4. | Уникальный учетный номер кадастрового квартала, в границах которого расположены здание, сооружение, объект незавершенного строительства | 21:10:160206 |
| 5. | Адрес здания, сооружения, объекта незавершенного строительства | Российская Федерация, Чувашская Республика (Чувашия), район Ибресинский, поселок городского типа Ибреси, улица Ленина, дом 54 |
| 5.1. | Сведения о местоположении здания, сооружения, объекта незавершенного строительства (при отсутствии адреса) в структурированном в соответствии с федеральной информационной адресной системой виде | - |
| 5.2. | Дополнительные сведения о местоположении | - |
| 6. | Иные сведения | - |

3. Пояснения к сведениям об объекте недвижимости с кадастровым номером 21:10:000000:4331 :

| | |
|----|---|
| 1. | - |
|----|---|

Описание местоположения зданий, сооружений, объектов незавершенного строительства на земельном участке

1. Сведения о характерных точках контура объекта недвижимости с кадастровым номером : 21:10:000000:4337 :

Система координат МСК-21, зона 1

Зона № 1

| Обозначение характерных точек контура | Содержатся в Едином государственном реестре недвижимости | | | Определены в ходе выполнения комплексных кадастровых работ | | | Метод определения координат | Формулы, примененные для расчета средней квадратической погрешности определения координат характерных точек (Mt), м, с подставленными в такие формулы значениями и итоговые (вычисленные) значения Mt, м |
|---------------------------------------|--|---|-----------|--|------------|-----------|-----------------------------|--|
| | Координаты, м | | Радиус, м | Координаты, м | | Радиус, м | | |
| | X | Y | R | X | Y | R | | |
| 1 | 2 | 3 | 4 | 5 | 6 | 7 | 8 | 9 |
| | | | | | | | | - |
| н173О | - | - | - | 316036.11 | 1217934.58 | - | - | - |
| н174О | - | - | - | 316043.06 | 1217942.95 | - | - | - |
| н175О | - | - | - | 316037.66 | 1217947.34 | - | - | - |
| н176О | - | - | - | 316030.71 | 1217939.11 | - | - | - |
| н173О | - | - | - | 316036.11 | 1217934.58 | - | - | - |

2. Сведения о характеристиках объекта недвижимости с кадастровым номером : 21:10:000000:4337 :

| № п/п | Наименование характеристики | Значение характеристики |
|-------|---|---|
| 1 | 2 | 3 |
| 1. | Вид объекта недвижимости | здание |
| 2. | Ранее присвоенный государственный учетный номер (инвентарный) здания, сооружения, объекта незавершенного строительства | - |
| 3. | Кадастровый номер земельного участка (земельных участков), в границах которого (которых) расположены здание, сооружение, объект незавершенного строительства | 21:10:160206:17 |
| 4. | Уникальный учетный номер кадастрового квартала, в границах которого расположены здание, сооружение, объект незавершенного строительства | 21:10:160206 |
| 5. | Адрес здания, сооружения, объекта незавершенного строительства | Российская Федерация, 429700, Чувашская Республика (Чувашия), район Ибресинский, поселок городского типа Ибреси, улица Ленина, дом 52 |
| 5.1. | Сведения о местоположении здания, сооружения, объекта незавершенного строительства (при отсутствии адреса) в структурированном в соответствии с федеральной информационной адресной системой виде | - |
| 5.2. | Дополнительные сведения о местоположении | - |
| 6. | Иные сведения | - |

3. Пояснения к сведениям об объекте недвижимости с кадастровым номером 21:10:000000:4337 :

| | |
|----|---|
| 1. | - |
|----|---|

Описание местоположения зданий, сооружений, объектов незавершенного строительства на земельном участке

1. Сведения о характерных точках контура объекта недвижимости с кадастровым номером : 21:10:000000:4342 :

Система координат МСК-21, зона 1

Зона № 1

| Обозначение характерных точек контура | Содержатся в Едином государственном реестре недвижимости | | | Определены в ходе выполнения комплексных кадастровых работ | | | Метод определения координат | Формулы, примененные для расчета средней квадратической погрешности определения координат характерных точек (Mt), м, с подставленными в такие формулы значениями и итоговые (вычисленные) значения Mt, м |
|---------------------------------------|--|----------|-----------|--|------------|-----------|-----------------------------|--|
| | Координаты, м | | Радиус, м | Координаты, м | | Радиус, м | | |
| | X | Y | R | X | Y | R | | |
| 1 | 2 | 3 | 4 | 5 | 6 | 7 | 8 | 9 |
| | | | | | | | | - |
| n177O | - | - | - | 315893.51 | 1218056.17 | - | - | - |
| n178O | - | - | - | 315897.51 | 1218061.47 | - | - | - |
| n179O | - | - | - | 315888.51 | 1218068.47 | - | - | - |
| n180O | - | - | - | 315884.61 | 1218063.52 | - | - | - |
| n177O | - | - | - | 315893.51 | 1218056.17 | - | - | - |

2. Сведения о характеристиках объекта недвижимости с кадастровым номером : 21:10:000000:4342 :

| № п/п | Наименование характеристики | Значение характеристики |
|-------|---|---|
| 1 | 2 | 3 |
| 1. | Вид объекта недвижимости | здание |
| 2. | Ранее присвоенный государственный учетный номер (инвентарный) здания, сооружения, объекта незавершенного строительства | - |
| 3. | Кадастровый номер земельного участка (земельных участков), в границах которого (которых) расположены здание, сооружение, объект незавершенного строительства | 21:10:160206:23 |
| 4. | Уникальный учетный номер кадастрового квартала, в границах которого расположены здание, сооружение, объект незавершенного строительства | 21:10:160206 |
| 5. | Адрес здания, сооружения, объекта незавершенного строительства | Российская Федерация, Чувашская Республика (Чувашия), район Ибресинский, поселок городского типа Ибреси, улица Ленина, дом 40 |
| 5.1. | Сведения о местоположении здания, сооружения, объекта незавершенного строительства (при отсутствии адреса) в структурированном в соответствии с федеральной информационной адресной системой виде | - |
| 5.2. | Дополнительные сведения о местоположении | - |
| 6. | Иные сведения | - |

3. Пояснения к сведениям об объекте недвижимости с кадастровым номером 21:10:000000:4342 :

1. -

Описание местоположения зданий, сооружений, объектов незавершенного строительства на земельном участке

1. Сведения о характерных точках контура объекта недвижимости с кадастровым номером : 21:10:160206:154 :

Система координат МСК-21, зона 1

Зона № 1

| Обозначение характерных точек контура | Содержатся в Едином государственном реестре недвижимости | | | Определены в ходе выполнения комплексных кадастровых работ | | | Метод определения координат | Формулы, примененные для расчета средней квадратической погрешности определения координат характерных точек (Mt), м, с подставленными в такие формулы значениями и итоговые (вычисленные) значения Mt, м |
|---------------------------------------|--|---|-----------|--|------------|-----------|-----------------------------|--|
| | Координаты, м | | Радиус, м | Координаты, м | | Радиус, м | | |
| | X | Y | R | X | Y | R | | |
| 1 | 2 | 3 | 4 | 5 | 6 | 7 | 8 | 9 |
| | | | | | | | | - |
| н181О | - | - | - | 316072.70 | 1218259.55 | - | - | - |
| н182О | - | - | - | 316077.85 | 1218268.85 | - | - | - |
| н183О | - | - | - | 316070.23 | 1218273.03 | - | - | - |
| н184О | - | - | - | 316065.47 | 1218264.06 | - | - | - |
| н181О | - | - | - | 316072.70 | 1218259.55 | - | - | - |

2. Сведения о характеристиках объекта недвижимости с кадастровым номером : 21:10:160206:154 :

| № п/п | Наименование характеристики | Значение характеристики |
|-------|---|--|
| 1 | 2 | 3 |
| 1. | Вид объекта недвижимости | здание |
| 2. | Ранее присвоенный государственный учетный номер (инвентарный) здания, сооружения, объекта незавершенного строительства | - |
| 3. | Кадастровый номер земельного участка (земельных участков), в границах которого (которых) расположены здание, сооружение, объект незавершенного строительства | 21:10:160206:281 |
| 4. | Уникальный учетный номер кадастрового квартала, в границах которого расположены здание, сооружение, объект незавершенного строительства | 21:10:160206 |
| 5. | Адрес здания, сооружения, объекта незавершенного строительства | Российская Федерация, Чувашская Республика (Чувашия), район Ибресинский, поселок городского типа Ибреси, переулок Юбилейный, дом 7 |
| 5.1. | Сведения о местоположении здания, сооружения, объекта незавершенного строительства (при отсутствии адреса) в структурированном в соответствии с федеральной информационной адресной системой виде | - |
| 5.2. | Дополнительные сведения о местоположении | - |
| 6. | Иные сведения | - |

3. Пояснения к сведениям об объекте недвижимости с кадастровым номером 21:10:160206:154 :

| | |
|----|---|
| 1. | - |
|----|---|

Описание местоположения зданий, сооружений, объектов незавершенного строительства на земельном участке

1. Сведения о характерных точках контура объекта недвижимости с кадастровым номером : 21:10:160206:158 :

Система координат МСК-21, зона 1

Зона № 1

| Обозначение характерных точек контура | Содержатся в Едином государственном реестре недвижимости | | | Определены в ходе выполнения комплексных кадастровых работ | | | Метод определения координат | Формулы, примененные для расчета средней квадратической погрешности определения координат характерных точек (Mt), м, с подставленными в такие формулы значениями и итоговые (вычисленные) значения Mt, м |
|---------------------------------------|--|---|-----------|--|------------|-----------|-----------------------------|--|
| | Координаты, м | | Радиус, м | Координаты, м | | Радиус, м | | |
| | X | Y | R | X | Y | R | | |
| 1 | 2 | 3 | 4 | 5 | 6 | 7 | 8 | 9 |
| | | | | | | | | - |
| н185О | - | - | - | 316158.77 | 1218449.02 | - | - | - |
| н186О | - | - | - | 316163.51 | 1218456.90 | - | - | - |
| н187О | - | - | - | 316154.80 | 1218462.17 | - | - | - |
| н188О | - | - | - | 316150.95 | 1218455.92 | - | - | - |
| н189О | - | - | - | 316157.05 | 1218451.90 | - | - | - |
| н190О | - | - | - | 316156.27 | 1218450.52 | - | - | - |
| н185О | - | - | - | 316158.77 | 1218449.02 | - | - | - |

2. Сведения о характеристиках объекта недвижимости с кадастровым номером : 21:10:160206:158 :

| № п/п | Наименование характеристики | Значение характеристики |
|-------|---|---|
| 1 | 2 | 3 |
| 1. | Вид объекта недвижимости | здание |
| 2. | Ранее присвоенный государственный учетный номер (инвентарный) здания, сооружения, объекта незавершенного строительства | - |
| 3. | Кадастровый номер земельного участка (земельных участков), в границах которого (которых) расположены здание, сооружение, объект незавершенного строительства | 21:10:160206:141 |
| 4. | Уникальный учетный номер кадастрового квартала, в границах которого расположены здание, сооружение, объект незавершенного строительства | 21:10:160206 |
| 5. | Адрес здания, сооружения, объекта незавершенного строительства | Российская Федерация, Чувашская Республика (Чувашия), район Ибресинский, поселок городского типа Ибреси, переулок Юбилейный, дом 13 |
| 5.1. | Сведения о местоположении здания, сооружения, объекта незавершенного строительства (при отсутствии адреса) в структурированном в соответствии с федеральной информационной адресной системой виде | - |
| 5.2. | Дополнительные сведения о местоположении | - |
| 6. | Иные сведения | - |

3. Пояснения к сведениям об объекте недвижимости с кадастровым номером 21:10:160206:158 :

1.

-

**Описание местоположения зданий, сооружений,
объектов незавершенного строительства на земельном участке**

1. Сведения о характерных точках контура объекта недвижимости с кадастровым номером : 21:10:160206:159 :

Система координат МСК-21, зона 1

Зона № 1

| Обозначение характерных точек контура | Содержатся в Едином государственном реестре недвижимости | | | Определены в ходе выполнения комплексных кадастровых работ | | | Метод определения координат | Формулы, примененные для расчета средней квадратической погрешности определения координат характерных точек (Mt), м, с подставленными в такие формулы значениями и итоговые (вычисленные) значения Mt, м |
|---------------------------------------|--|---|-----------|--|------------|-----------|-----------------------------|--|
| | Координаты, м | | Радиус, м | Координаты, м | | Радиус, м | | |
| | X | Y | R | X | Y | R | | |
| 1 | 2 | 3 | 4 | 5 | 6 | 7 | 8 | 9 |
| | | | | | | | | - |
| н191О | - | - | - | 316147.65 | 1218416.72 | - | - | - |
| н192О | - | - | - | 316152.95 | 1218425.52 | - | - | - |
| н193О | - | - | - | 316141.55 | 1218432.62 | - | - | - |
| н194О | - | - | - | 316136.25 | 1218423.72 | - | - | - |
| н191О | - | - | - | 316147.65 | 1218416.72 | - | - | - |

2. Сведения о характеристиках объекта недвижимости с кадастровым номером : 21:10:160206:159 :

| № п/п | Наименование характеристики | Значение характеристики |
|-------|---|---|
| 1 | 2 | 3 |
| 1. | Вид объекта недвижимости | здание |
| 2. | Ранее присвоенный государственный учетный номер (инвентарный) здания, сооружения, объекта незавершенного строительства | - |
| 3. | Кадастровый номер земельного участка (земельных участков), в границах которого (которых) расположены здание, сооружение, объект незавершенного строительства | 21:10:160206:145 |
| 4. | Уникальный учетный номер кадастрового квартала, в границах которого расположены здание, сооружение, объект незавершенного строительства | 21:10:160206 |
| 5. | Адрес здания, сооружения, объекта незавершенного строительства | Российская Федерация, Чувашская Республика (Чувашия), район Ибресинский, поселок городского типа Ибреси, переулок Юбилейный, дом 10 |
| 5.1. | Сведения о местоположении здания, сооружения, объекта незавершенного строительства (при отсутствии адреса) в структурированном в соответствии с федеральной информационной адресной системой виде | - |
| 5.2. | Дополнительные сведения о местоположении | - |
| 6. | Иные сведения | - |

3. Пояснения к сведениям об объекте недвижимости с кадастровым номером 21:10:160206:159 :

| | |
|----|---|
| 1. | - |
|----|---|

**Описание местоположения зданий, сооружений,
объектов незавершенного строительства на земельном участке**

1. Сведения о характерных точках контура объекта недвижимости с кадастровым номером : 21:10:160206:160 :

Система координат МСК-21, зона 1

Зона № 1

| Обозначение характерных точек контура | Содержатся в Едином государственном реестре недвижимости | | | Определены в ходе выполнения комплексных кадастровых работ | | | Метод определения координат | Формулы, примененные для расчета средней квадратической погрешности определения координат характерных точек (Mt), м, с подставленными в такие формулы значениями и итоговые (вычисленные) значения Mt, м |
|---------------------------------------|--|---|-----------|--|------------|-----------|-----------------------------|--|
| | Координаты, м | | Радиус, м | Координаты, м | | Радиус, м | | |
| | X | Y | R | X | Y | R | | |
| 1 | 2 | 3 | 4 | 5 | 6 | 7 | 8 | 9 |
| | | | | | | | | - |
| н195О | - | - | - | 316116.86 | 1218367.45 | - | - | - |
| н196О | - | - | - | 316120.18 | 1218372.80 | - | - | - |
| н197О | - | - | - | 316118.22 | 1218373.95 | - | - | - |
| н198О | - | - | - | 316120.32 | 1218377.67 | - | - | - |
| н199О | - | - | - | 316115.37 | 1218380.38 | - | - | - |
| н200О | - | - | - | 316116.12 | 1218381.87 | - | - | - |
| н201О | - | - | - | 316111.24 | 1218384.65 | - | - | - |
| н202О | - | - | - | 316106.10 | 1218375.44 | - | - | - |
| н203О | - | - | - | 316112.80 | 1218371.45 | - | - | - |
| н204О | - | - | - | 316111.99 | 1218370.02 | - | - | - |
| н195О | - | - | - | 316116.86 | 1218367.45 | - | - | - |

2. Сведения о характеристиках объекта недвижимости с кадастровым номером : 21:10:160206:160 :

| № п/п | Наименование характеристики | Значение характеристики |
|-------|--|--|
| 1 | 2 | 3 |
| 1. | Вид объекта недвижимости | здание |
| 2. | Ранее присвоенный государственный учетный номер (инвентарный) здания, сооружения, объекта незавершенного строительства | - |
| 3. | Кадастровый номер земельного участка (земельных участков), в границах которого (которых) расположены здание, сооружение, объект незавершенного строительства | 21:10:160206:149 |
| 4. | Уникальный учетный номер кадастрового квартала, в границах которого расположены здание, сооружение, объект незавершенного строительства | 21:10:160206 |
| 5. | Адрес здания, сооружения, объекта незавершенного строительства | Российская Федерация, Чувашская Республика (Чувашия), район Ибресинский, поселок городского типа Ибреси, переулок Юбилейный, дом 8 |

2. Сведения о характеристиках объекта недвижимости с кадастровым номером : 21:10:160206:160 :

| № п/п | Наименование характеристики | Значение характеристики |
|-------|---|-------------------------|
| 1 | 2 | 3 |
| 5.1. | Сведения о местоположении здания, сооружения, объекта незавершенного строительства (при отсутствии адреса) в структурированном в соответствии с федеральной информационной адресной системой виде | - |
| 5.2. | Дополнительные сведения о местоположении | - |
| 6. | Иные сведения | - |

3. Пояснения к сведениям об объекте недвижимости с кадастровым номером 21:10:160206:160 :

| | |
|----|---|
| 1. | - |
|----|---|

**Описание местоположения зданий, сооружений,
объектов незавершенного строительства на земельном участке**

1. Сведения о характерных точках контура объекта недвижимости с кадастровым номером : 21:10:160206:161 :

Система координат МСК-21, зона 1

Зона № 1

| Обозначение характерных точек контура | Содержатся в Едином государственном реестре недвижимости | | | Определены в ходе выполнения комплексных кадастровых работ | | | Метод определения координат | Формулы, примененные для расчета средней квадратической погрешности определения координат характерных точек (Mt), м, с подставленными в такие формулы значениями и итоговые (вычисленные) значения Mt, м |
|---------------------------------------|--|---|-----------|--|------------|-----------|-----------------------------|--|
| | Координаты, м | | Радиус, м | Координаты, м | | Радиус, м | | |
| | X | Y | R | X | Y | R | | |
| 1 | 2 | 3 | 4 | 5 | 6 | 7 | 8 | 9 |
| | | | | | | | | - |
| н205О | - | - | - | 316132.76 | 1218392.07 | - | - | - |
| н206О | - | - | - | 316137.56 | 1218400.77 | - | - | - |
| н207О | - | - | - | 316125.16 | 1218408.37 | - | - | - |
| н208О | - | - | - | 316120.36 | 1218399.77 | - | - | - |
| н205О | - | - | - | 316132.76 | 1218392.07 | - | - | - |

2. Сведения о характеристиках объекта недвижимости с кадастровым номером : 21:10:160206:161 :

| № п/п | Наименование характеристики | Значение характеристики |
|-------|---|---|
| 1 | 2 | 3 |
| 1. | Вид объекта недвижимости | здание |
| 2. | Ранее присвоенный государственный учетный номер (инвентарный) здания, сооружения, объекта незавершенного строительства | - |
| 3. | Кадастровый номер земельного участка (земельных участков), в границах которого (которых) расположены здание, сооружение, объект незавершенного строительства | 21:10:160206:147 |
| 4. | Уникальный учетный номер кадастрового квартала, в границах которого расположены здание, сооружение, объект незавершенного строительства | 21:10:160206 |
| 5. | Адрес здания, сооружения, объекта незавершенного строительства | Российская Федерация, Чувашская Республика (Чувашия), район Ибресинский, поселок городского типа Ибреси, переулок Юбилейный, дом 11 |
| 5.1. | Сведения о местоположении здания, сооружения, объекта незавершенного строительства (при отсутствии адреса) в структурированном в соответствии с федеральной информационной адресной системой виде | - |
| 5.2. | Дополнительные сведения о местоположении | - |
| 6. | Иные сведения | - |

3. Пояснения к сведениям об объекте недвижимости с кадастровым номером 21:10:160206:161 :

| | |
|----|---|
| 1. | - |
|----|---|

Описание местоположения зданий, сооружений, объектов незавершенного строительства на земельном участке

1. Сведения о характерных точках контура объекта недвижимости с кадастровым номером : 21:10:160206:162 :

Система координат МСК-21, зона 1

Зона № 1

| Обозначение характерных точек контура | Содержатся в Едином государственном реестре недвижимости | | | Определены в ходе выполнения комплексных кадастровых работ | | | Метод определения координат | Формулы, примененные для расчета средней квадратической погрешности определения координат характерных точек (Mt), м, с подставленными в такие формулы значениями и итоговые (вычисленные) значения Mt, м |
|---------------------------------------|--|----------|-----------|--|------------|-----------|-----------------------------|--|
| | Координаты, м | | Радиус, м | Координаты, м | | Радиус, м | | |
| | X | Y | R | X | Y | R | | |
| 1 | 2 | 3 | 4 | 5 | 6 | 7 | 8 | 9 |
| | | | | | | | | - |
| н209О | - | - | - | 316096.60 | 1218346.40 | - | - | - |
| н210О | - | - | - | 316099.67 | 1218351.67 | - | - | - |
| н211О | - | - | - | 316104.64 | 1218348.78 | - | - | - |
| н212О | - | - | - | 316106.41 | 1218352.09 | - | - | - |
| н213О | - | - | - | 316094.56 | 1218358.75 | - | - | - |
| н214О | - | - | - | 316089.83 | 1218350.32 | - | - | - |
| н209О | - | - | - | 316096.60 | 1218346.40 | - | - | - |

2. Сведения о характеристиках объекта недвижимости с кадастровым номером : 21:10:160206:162 :

| № п/п | Наименование характеристики | Значение характеристики |
|----------|---|--|
| 1 | 2 | 3 |
| 1. | Вид объекта недвижимости | здание |
| 2. | Ранее присвоенный государственный учетный номер (инвентарный) здания, сооружения, объекта незавершенного строительства | - |
| 3. | Кадастровый номер земельного участка (земельных участков), в границах которого (которых) расположены здание, сооружение, объект незавершенного строительства | 21:10:160206:118 |
| 4. | Уникальный учетный номер кадастрового квартала, в границах которого расположены здание, сооружение, объект незавершенного строительства | 21:10:160206 |
| 5. | Адрес здания, сооружения, объекта незавершенного строительства | Российская Федерация, Чувашская Республика (Чувашия), район Ибресинский, поселок городского типа Ибреси, переулок Юбилейный, дом 4 |
| 5.1. | Сведения о местоположении здания, сооружения, объекта незавершенного строительства (при отсутствии адреса) в структурированном в соответствии с федеральной информационной адресной системой виде | - |
| 5.2. | Дополнительные сведения о местоположении | - |
| 6. | Иные сведения | - |

3. Пояснения к сведениям об объекте недвижимости с кадастровым номером 21:10:160206:162 :

1.

-

Описание местоположения зданий, сооружений, объектов незавершенного строительства на земельном участке

1. Сведения о характерных точках контура объекта недвижимости с кадастровым номером : 21:10:160206:163 :

Система координат МСК-21, зона 1

Зона № 1

| Обозначение характерных точек контура | Содержатся в Едином государственном реестре недвижимости | | | Определены в ходе выполнения комплексных кадастровых работ | | | Метод определения координат | Формулы, примененные для расчета средней квадратической погрешности определения координат характерных точек (Mt), м, с подставленными в такие формулы значениями и итоговые (вычисленные) значения Mt, м |
|---------------------------------------|--|----------|-----------|--|------------|-----------|-----------------------------|--|
| | Координаты, м | | Радиус, м | Координаты, м | | Радиус, м | | |
| | X | Y | R | X | Y | R | | |
| 1 | 2 | 3 | 4 | 5 | 6 | 7 | 8 | 9 |
| | | | | | | | | - |
| н2150 | - | - | - | 315980.60 | 1218220.46 | - | - | - |
| н2160 | - | - | - | 315986.65 | 1218229.36 | - | - | - |
| н2170 | - | - | - | 315981.81 | 1218232.69 | - | - | - |
| н2180 | - | - | - | 315978.49 | 1218227.89 | - | - | - |
| н2190 | - | - | - | 315975.77 | 1218229.67 | - | - | - |
| н2200 | - | - | - | 315972.88 | 1218225.31 | - | - | - |
| н2150 | - | - | - | 315980.60 | 1218220.46 | - | - | - |

2. Сведения о характеристиках объекта недвижимости с кадастровым номером : 21:10:160206:163 :

| № п/п | Наименование характеристики | Значение характеристики |
|----------|---|--|
| 1 | 2 | 3 |
| 1. | Вид объекта недвижимости | здание |
| 2. | Ранее присвоенный государственный учетный номер (инвентарный) здания, сооружения, объекта незавершенного строительства | - |
| 3. | Кадастровый номер земельного участка (земельных участков), в границах которого (которых) расположены здание, сооружение, объект незавершенного строительства | 21:10:160206:129 |
| 4. | Уникальный учетный номер кадастрового квартала, в границах которого расположены здание, сооружение, объект незавершенного строительства | 21:10:160206 |
| 5. | Адрес здания, сооружения, объекта незавершенного строительства | Российская Федерация, Чувашская Республика (Чувашия), район Ибресинский, поселок городского типа Ибреси, переулок Юбилейный, дом 5 |
| 5.1. | Сведения о местоположении здания, сооружения, объекта незавершенного строительства (при отсутствии адреса) в структурированном в соответствии с федеральной информационной адресной системой виде | - |
| 5.2. | Дополнительные сведения о местоположении | - |
| 6. | Иные сведения | - |

3. Пояснения к сведениям об объекте недвижимости с кадастровым номером 21:10:160206:163 :

1.

-

Описание местоположения зданий, сооружений, объектов незавершенного строительства на земельном участке

1. Сведения о характерных точках контура объекта недвижимости с кадастровым номером : 21:10:160206:164 :

Система координат МСК-21, зона 1

Зона № 1

| Обозначение характерных точек контура | Содержатся в Едином государственном реестре недвижимости | | | Определены в ходе выполнения комплексных кадастровых работ | | | Метод определения координат | Формулы, примененные для расчета средней квадратической погрешности определения координат характерных точек (Mt), м, с подставленными в такие формулы значениями и итоговые (вычисленные) значения Mt, м |
|---------------------------------------|--|---|-----------|--|------------|-----------|-----------------------------|--|
| | Координаты, м | | Радиус, м | Координаты, м | | Радиус, м | | |
| | X | Y | R | X | Y | R | | |
| 1 | 2 | 3 | 4 | 5 | 6 | 7 | 8 | 9 |
| | | | | | | | | - |
| н221О | - | - | - | 315917.09 | 1218158.64 | - | - | - |
| н222О | - | - | - | 315929.13 | 1218173.96 | - | - | - |
| н223О | - | - | - | 315918.30 | 1218181.90 | - | - | - |
| н224О | - | - | - | 315906.65 | 1218166.69 | - | - | - |
| н221О | - | - | - | 315917.09 | 1218158.64 | - | - | - |

2. Сведения о характеристиках объекта недвижимости с кадастровым номером : 21:10:160206:164 :

| № п/п | Наименование характеристики | Значение характеристики |
|-------|---|--|
| 1 | 2 | 3 |
| 1. | Вид объекта недвижимости | здание |
| 2. | Ранее присвоенный государственный учетный номер (инвентарный) здания, сооружения, объекта незавершенного строительства | - |
| 3. | Кадастровый номер земельного участка (земельных участков), в границах которого (которых) расположены здание, сооружение, объект незавершенного строительства | 21:10:160206:268 |
| 4. | Уникальный учетный номер кадастрового квартала, в границах которого расположены здание, сооружение, объект незавершенного строительства | 21:10:160206 |
| 5. | Адрес здания, сооружения, объекта незавершенного строительства | Российская Федерация, Чувашская Республика (Чувашия), район Ибресинский, поселок городского типа Ибреси, переулок Юбилейный, дом 2 |
| 5.1. | Сведения о местоположении здания, сооружения, объекта незавершенного строительства (при отсутствии адреса) в структурированном в соответствии с федеральной информационной адресной системой виде | - |
| 5.2. | Дополнительные сведения о местоположении | - |
| 6. | Иные сведения | - |

3. Пояснения к сведениям об объекте недвижимости с кадастровым номером 21:10:160206:164 :

| | |
|----|---|
| 1. | - |
|----|---|

Описание местоположения зданий, сооружений, объектов незавершенного строительства на земельном участке

1. Сведения о характерных точках контура объекта недвижимости с кадастровым номером : 21:10:160206:165 :

Система координат МСК-21, зона 1

Зона № 1

| Обозначение характерных точек контура | Содержатся в Едином государственном реестре недвижимости | | | Определены в ходе выполнения комплексных кадастровых работ | | | Метод определения координат | Формулы, примененные для расчета средней квадратической погрешности определения координат характерных точек (Mt), м, с подставленными в такие формулы значениями и итоговые (вычисленные) значения Mt, м |
|---------------------------------------|--|---|-----------|--|------------|-----------|-----------------------------|--|
| | Координаты, м | | Радиус, м | Координаты, м | | Радиус, м | | |
| | X | Y | R | X | Y | R | | |
| 1 | 2 | 3 | 4 | 5 | 6 | 7 | 8 | 9 |
| | | | | | | | | - |
| н225О | - | - | - | 316170.67 | 1218146.01 | - | - | - |
| н226О | - | - | - | 316176.82 | 1218154.76 | - | - | - |
| н227О | - | - | - | 316169.57 | 1218159.76 | - | - | - |
| н228О | - | - | - | 316163.52 | 1218151.11 | - | - | - |
| н225О | - | - | - | 316170.67 | 1218146.01 | - | - | - |

2. Сведения о характеристиках объекта недвижимости с кадастровым номером : 21:10:160206:165 :

| № п/п | Наименование характеристики | Значение характеристики |
|-------|---|--|
| 1 | 2 | 3 |
| 1. | Вид объекта недвижимости | здание |
| 2. | Ранее присвоенный государственный учетный номер (инвентарный) здания, сооружения, объекта незавершенного строительства | - |
| 3. | Кадастровый номер земельного участка (земельных участков), в границах которого (которых) расположены здание, сооружение, объект незавершенного строительства | 21:10:160206:31 |
| 4. | Уникальный учетный номер кадастрового квартала, в границах которого расположены здание, сооружение, объект незавершенного строительства | 21:10:160206 |
| 5. | Адрес здания, сооружения, объекта незавершенного строительства | Российская Федерация, Чувашская Республика (Чувашия), район Ибресинский, поселок городского типа Ибреси, улица Новая, дом 13 |
| 5.1. | Сведения о местоположении здания, сооружения, объекта незавершенного строительства (при отсутствии адреса) в структурированном в соответствии с федеральной информационной адресной системой виде | - |
| 5.2. | Дополнительные сведения о местоположении | - |
| 6. | Иные сведения | - |

3. Пояснения к сведениям об объекте недвижимости с кадастровым номером 21:10:160206:165 :

| | |
|----|---|
| 1. | - |
|----|---|

Описание местоположения зданий, сооружений, объектов незавершенного строительства на земельном участке

1. Сведения о характерных точках контура объекта недвижимости с кадастровым номером : 21:10:160206:166 :

Система координат МСК-21, зона 1

Зона № 1

| Обозначение характерных точек контура | Содержатся в Едином государственном реестре недвижимости | | | Определены в ходе выполнения комплексных кадастровых работ | | | Метод определения координат | Формулы, примененные для расчета средней квадратической погрешности определения координат характерных точек (Mt), м, с подставленными в такие формулы значениями и итоговые (вычисленные) значения Mt, м |
|---------------------------------------|--|---|-----------|--|------------|-----------|-----------------------------|--|
| | Координаты, м | | Радиус, м | Координаты, м | | Радиус, м | | |
| | X | Y | R | X | Y | R | | |
| 1 | 2 | 3 | 4 | 5 | 6 | 7 | 8 | 9 |
| | | | | | | | | - |
| н229О | - | - | - | 316238.72 | 1218359.11 | - | - | - |
| н230О | - | - | - | 316244.52 | 1218367.61 | - | - | - |
| н231О | - | - | - | 316238.52 | 1218371.81 | - | - | - |
| н232О | - | - | - | 316232.72 | 1218363.41 | - | - | - |
| н229О | - | - | - | 316238.72 | 1218359.11 | - | - | - |

2. Сведения о характеристиках объекта недвижимости с кадастровым номером : 21:10:160206:166 :

| № п/п | Наименование характеристики | Значение характеристики |
|-------|---|--|
| 1 | 2 | 3 |
| 1. | Вид объекта недвижимости | здание |
| 2. | Ранее присвоенный государственный учетный номер (инвентарный) здания, сооружения, объекта незавершенного строительства | - |
| 3. | Кадастровый номер земельного участка (земельных участков), в границах которого (которых) расположены здание, сооружение, объект незавершенного строительства | 21:10:160206:60 |
| 4. | Уникальный учетный номер кадастрового квартала, в границах которого расположены здание, сооружение, объект незавершенного строительства | 21:10:160206 |
| 5. | Адрес здания, сооружения, объекта незавершенного строительства | Российская Федерация, Чувашская Республика (Чувашия), район Ибресинский, поселок городского типа Ибреси, улица Новая, дом 28 |
| 5.1. | Сведения о местоположении здания, сооружения, объекта незавершенного строительства (при отсутствии адреса) в структурированном в соответствии с федеральной информационной адресной системой виде | - |
| 5.2. | Дополнительные сведения о местоположении | - |
| 6. | Иные сведения | - |

3. Пояснения к сведениям об объекте недвижимости с кадастровым номером 21:10:160206:166 :

| | |
|----|---|
| 1. | - |
|----|---|

Описание местоположения зданий, сооружений, объектов незавершенного строительства на земельном участке

1. Сведения о характерных точках контура объекта недвижимости с кадастровым номером : 21:10:160206:167 :

Система координат МСК-21, зона 1

Зона № 1

| Обозначение характерных точек контура | Содержатся в Едином государственном реестре недвижимости | | | Определены в ходе выполнения комплексных кадастровых работ | | | Метод определения координат | Формулы, примененные для расчета средней квадратической погрешности определения координат характерных точек (Mt), м, с подставленными в такие формулы значениями и итоговые (вычисленные) значения Mt, м |
|---------------------------------------|--|----------|-----------|--|------------|-----------|-----------------------------|--|
| | Координаты, м | | Радиус, м | Координаты, м | | Радиус, м | | |
| | X | Y | R | X | Y | R | | |
| 1 | 2 | 3 | 4 | 5 | 6 | 7 | 8 | 9 |
| | | | | | | | | - |
| н233О | - | - | - | 316166.78 | 1218237.44 | - | - | - |
| н234О | - | - | - | 316169.69 | 1218242.02 | - | - | - |
| н235О | - | - | - | 316162.74 | 1218246.47 | - | - | - |
| н236О | - | - | - | 316159.85 | 1218241.81 | - | - | - |
| н233О | - | - | - | 316166.78 | 1218237.44 | - | - | - |

2. Сведения о характеристиках объекта недвижимости с кадастровым номером : 21:10:160206:167 :

| № п/п | Наименование характеристики | Значение характеристики |
|-------|---|--|
| 1 | 2 | 3 |
| 1. | Вид объекта недвижимости | здание |
| 2. | Ранее присвоенный государственный учетный номер (инвентарный) здания, сооружения, объекта незавершенного строительства | - |
| 3. | Кадастровый номер земельного участка (земельных участков), в границах которого (которых) расположены здание, сооружение, объект незавершенного строительства | 21:10:160206:55 |
| 4. | Уникальный учетный номер кадастрового квартала, в границах которого расположены здание, сооружение, объект незавершенного строительства | 21:10:160206 |
| 5. | Адрес здания, сооружения, объекта незавершенного строительства | Российская Федерация, Чувашская Республика (Чувашия), район Ибресинский, поселок городского типа Ибреси, улица Новая, дом 18 |
| 5.1. | Сведения о местоположении здания, сооружения, объекта незавершенного строительства (при отсутствии адреса) в структурированном в соответствии с федеральной информационной адресной системой виде | - |
| 5.2. | Дополнительные сведения о местоположении | - |
| 6. | Иные сведения | - |

3. Пояснения к сведениям об объекте недвижимости с кадастровым номером 21:10:160206:167 :

| | |
|----|---|
| 1. | - |
|----|---|

Описание местоположения зданий, сооружений, объектов незавершенного строительства на земельном участке

1. Сведения о характерных точках контура объекта недвижимости с кадастровым номером : 21:10:160206:168 :

Система координат МСК-21, зона 1

Зона № 1

| Обозначение характерных точек контура | Содержатся в Едином государственном реестре недвижимости | | | Определены в ходе выполнения комплексных кадастровых работ | | | Метод определения координат | Формулы, примененные для расчета средней квадратической погрешности определения координат характерных точек (Mt), м, с подставленными в такие формулы значениями и итоговые (вычисленные) значения Mt, м |
|---------------------------------------|--|---|-----------|--|------------|-----------|-----------------------------|--|
| | Координаты, м | | Радиус, м | Координаты, м | | Радиус, м | | |
| | X | Y | R | X | Y | R | | |
| 1 | 2 | 3 | 4 | 5 | 6 | 7 | 8 | 9 |
| | | | | | | | | - |
| н237О | - | - | - | 316040.01 | 1218035.86 | - | - | - |
| н238О | - | - | - | 316045.76 | 1218042.60 | - | - | - |
| н239О | - | - | - | 316037.85 | 1218049.31 | - | - | - |
| н240О | - | - | - | 316032.35 | 1218042.61 | - | - | - |
| н237О | - | - | - | 316040.01 | 1218035.86 | - | - | - |

2. Сведения о характеристиках объекта недвижимости с кадастровым номером : 21:10:160206:168 :

| № п/п | Наименование характеристики | Значение характеристики |
|-------|---|---|
| 1 | 2 | 3 |
| 1. | Вид объекта недвижимости | здание |
| 2. | Ранее присвоенный государственный учетный номер (инвентарный) здания, сооружения, объекта незавершенного строительства | - |
| 3. | Кадастровый номер земельного участка (земельных участков), в границах которого (которых) расположены здание, сооружение, объект незавершенного строительства | 21:10:160206:47 |
| 4. | Уникальный учетный номер кадастрового квартала, в границах которого расположены здание, сооружение, объект незавершенного строительства | 21:10:160206 |
| 5. | Адрес здания, сооружения, объекта незавершенного строительства | Российская Федерация, Чувашская Республика (Чувашия), район Ибресинский, поселок городского типа Ибреси, улица Новая, дом 2 |
| 5.1. | Сведения о местоположении здания, сооружения, объекта незавершенного строительства (при отсутствии адреса) в структурированном в соответствии с федеральной информационной адресной системой виде | - |
| 5.2. | Дополнительные сведения о местоположении | - |
| 6. | Иные сведения | - |

3. Пояснения к сведениям об объекте недвижимости с кадастровым номером 21:10:160206:168 :

| | |
|----|---|
| 1. | - |
|----|---|

Описание местоположения зданий, сооружений, объектов незавершенного строительства на земельном участке

1. Сведения о характерных точках контура объекта недвижимости с кадастровым номером : 21:10:160206:169 :

Система координат МСК-21, зона 1

Зона № 1

| Обозначение характерных точек контура | Содержатся в Едином государственном реестре недвижимости | | | Определены в ходе выполнения комплексных кадастровых работ | | | Метод определения координат | Формулы, примененные для расчета средней квадратической погрешности определения координат характерных точек (Mt), м, с подставленными в такие формулы значениями и итоговые (вычисленные) значения Mt, м |
|---------------------------------------|--|---|-----------|--|------------|-----------|-----------------------------|--|
| | Координаты, м | | Радиус, м | Координаты, м | | Радиус, м | | |
| | X | Y | R | X | Y | R | | |
| 1 | 2 | 3 | 4 | 5 | 6 | 7 | 8 | 9 |
| | | | | | | | | - |
| н241О | - | - | - | 316185.75 | 1218265.81 | - | - | - |
| н242О | - | - | - | 316189.75 | 1218272.71 | - | - | - |
| н243О | - | - | - | 316180.55 | 1218277.91 | - | - | - |
| н244О | - | - | - | 316177.05 | 1218271.11 | - | - | - |
| н241О | - | - | - | 316185.75 | 1218265.81 | - | - | - |

2. Сведения о характеристиках объекта недвижимости с кадастровым номером : 21:10:160206:169 :

| № п/п | Наименование характеристики | Значение характеристики |
|-------|---|--|
| 1 | 2 | 3 |
| 1. | Вид объекта недвижимости | здание |
| 2. | Ранее присвоенный государственный учетный номер (инвентарный) здания, сооружения, объекта незавершенного строительства | - |
| 3. | Кадастровый номер земельного участка (земельных участков), в границах которого (которых) расположены здание, сооружение, объект незавершенного строительства | 21:10:160206:56 |
| 4. | Уникальный учетный номер кадастрового квартала, в границах которого расположены здание, сооружение, объект незавершенного строительства | 21:10:160206 |
| 5. | Адрес здания, сооружения, объекта незавершенного строительства | Российская Федерация, Чувашская Республика (Чувашия), район Ибресинский, поселок городского типа Ибреси, улица Новая, дом 20 |
| 5.1. | Сведения о местоположении здания, сооружения, объекта незавершенного строительства (при отсутствии адреса) в структурированном в соответствии с федеральной информационной адресной системой виде | - |
| 5.2. | Дополнительные сведения о местоположении | - |
| 6. | Иные сведения | - |

3. Пояснения к сведениям об объекте недвижимости с кадастровым номером 21:10:160206:169 :

1. -

Описание местоположения зданий, сооружений, объектов незавершенного строительства на земельном участке

1. Сведения о характерных точках контура объекта недвижимости с кадастровым номером : 21:10:160206:170 :

Система координат МСК-21, зона 1

Зона № 1

| Обозначение характерных точек контура | Содержатся в Едином государственном реестре недвижимости | | | Определены в ходе выполнения комплексных кадастровых работ | | | Метод определения координат | Формулы, примененные для расчета средней квадратической погрешности определения координат характерных точек (Mt), м, с подставленными в такие формулы значениями и итоговые (вычисленные) значения Mt, м |
|---------------------------------------|--|----------|-----------|--|------------|-----------|-----------------------------|--|
| | Координаты, м | | Радиус, м | Координаты, м | | Радиус, м | | |
| | X | Y | R | X | Y | R | | |
| 1 | 2 | 3 | 4 | 5 | 6 | 7 | 8 | 9 |
| | | | | | | | | - |
| н245О | - | - | - | 316352.99 | 1218447.69 | - | - | - |
| н246О | - | - | - | 316357.64 | 1218454.87 | - | - | - |
| н247О | - | - | - | 316349.34 | 1218460.57 | - | - | - |
| н248О | - | - | - | 316344.70 | 1218453.01 | - | - | - |
| н245О | - | - | - | 316352.99 | 1218447.69 | - | - | - |

2. Сведения о характеристиках объекта недвижимости с кадастровым номером : 21:10:160206:170 :

| № п/п | Наименование характеристики | Значение характеристики |
|-------|---|--|
| 1 | 2 | 3 |
| 1. | Вид объекта недвижимости | здание |
| 2. | Ранее присвоенный государственный учетный номер (инвентарный) здания, сооружения, объекта незавершенного строительства | - |
| 3. | Кадастровый номер земельного участка (земельных участков), в границах которого (которых) расположены здание, сооружение, объект незавершенного строительства | 21:10:160206:43 |
| 4. | Уникальный учетный номер кадастрового квартала, в границах которого расположены здание, сооружение, объект незавершенного строительства | 21:10:160206 |
| 5. | Адрес здания, сооружения, объекта незавершенного строительства | Российская Федерация, Чувашская Республика (Чувашия), район Ибресинский, поселок городского типа Ибреси, улица Новая, дом 37 |
| 5.1. | Сведения о местоположении здания, сооружения, объекта незавершенного строительства (при отсутствии адреса) в структурированном в соответствии с федеральной информационной адресной системой виде | - |
| 5.2. | Дополнительные сведения о местоположении | - |
| 6. | Иные сведения | - |

3. Пояснения к сведениям об объекте недвижимости с кадастровым номером 21:10:160206:170 :

| | |
|----|---|
| 1. | - |
|----|---|

Описание местоположения зданий, сооружений, объектов незавершенного строительства на земельном участке

1. Сведения о характерных точках контура объекта недвижимости с кадастровым номером : 21:10:160206:171 :

Система координат МСК-21, зона 1

Зона № 1

| Обозначение характерных точек контура | Содержатся в Едином государственном реестре недвижимости | | | Определены в ходе выполнения комплексных кадастровых работ | | | Метод определения координат | Формулы, примененные для расчета средней квадратической погрешности определения координат характерных точек (Mt), м, с подставленными в такие формулы значениями и итоговые (вычисленные) значения Mt, м |
|---------------------------------------|--|---|-----------|--|------------|-----------|-----------------------------|--|
| | Координаты, м | | Радиус, м | Координаты, м | | Радиус, м | | |
| | X | Y | R | X | Y | R | | |
| 1 | 2 | 3 | 4 | 5 | 6 | 7 | 8 | 9 |
| | | | | | | | | - |
| н249О | - | - | - | 316382.79 | 1218491.48 | - | - | - |
| н250О | - | - | - | 316388.19 | 1218498.98 | - | - | - |
| н251О | - | - | - | 316377.69 | 1218507.08 | - | - | - |
| н252О | - | - | - | 316375.40 | 1218503.81 | - | - | - |
| н253О | - | - | - | 316373.94 | 1218504.84 | - | - | - |
| н254О | - | - | - | 316370.94 | 1218500.08 | - | - | - |
| н249О | - | - | - | 316382.79 | 1218491.48 | - | - | - |

2. Сведения о характеристиках объекта недвижимости с кадастровым номером : 21:10:160206:171 :

| № п/п | Наименование характеристики | Значение характеристики |
|-------|---|--|
| 1 | 2 | 3 |
| 1. | Вид объекта недвижимости | здание |
| 2. | Ранее присвоенный государственный учетный номер (инвентарный) здания, сооружения, объекта незавершенного строительства | - |
| 3. | Кадастровый номер земельного участка (земельных участков), в границах которого (которых) расположены здание, сооружение, объект незавершенного строительства | 21:10:160206:123 |
| 4. | Уникальный учетный номер кадастрового квартала, в границах которого расположены здание, сооружение, объект незавершенного строительства | 21:10:160206 |
| 5. | Адрес здания, сооружения, объекта незавершенного строительства | Российская Федерация, Чувашская Республика (Чувашия), район Ибресинский, поселок городского типа Ибреси, улица Новая, дом 41 |
| 5.1. | Сведения о местоположении здания, сооружения, объекта незавершенного строительства (при отсутствии адреса) в структурированном в соответствии с федеральной информационной адресной системой виде | - |
| 5.2. | Дополнительные сведения о местоположении | - |
| 6. | Иные сведения | - |

3. Пояснения к сведениям об объекте недвижимости с кадастровым номером 21:10:160206:171 :

| | |
|----|---|
| 1. | - |
|----|---|

Описание местоположения зданий, сооружений, объектов незавершенного строительства на земельном участке

1. Сведения о характерных точках контура объекта недвижимости с кадастровым номером : 21:10:160206:173 :

Система координат МСК-21, зона 1

Зона № 1

| Обозначение характерных точек контура | Содержатся в Едином государственном реестре недвижимости | | | Определены в ходе выполнения комплексных кадастровых работ | | | Метод определения координат | Формулы, примененные для расчета средней квадратической погрешности определения координат характерных точек (Mt), м, с подставленными в такие формулы значениями и итоговые (вычисленные) значения Mt, м |
|---------------------------------------|--|---|-----------|--|------------|-----------|-----------------------------|--|
| | Координаты, м | | Радиус, м | Координаты, м | | Радиус, м | | |
| | X | Y | R | X | Y | R | | |
| 1 | 2 | 3 | 4 | 5 | 6 | 7 | 8 | 9 |
| | | | | | | | | - |
| н255О | - | - | - | 316092.09 | 1218108.18 | - | - | - |
| н256О | - | - | - | 316096.59 | 1218115.58 | - | - | - |
| н257О | - | - | - | 316089.89 | 1218119.98 | - | - | - |
| н258О | - | - | - | 316085.49 | 1218112.78 | - | - | - |
| н255О | - | - | - | 316092.09 | 1218108.18 | - | - | - |

2. Сведения о характеристиках объекта недвижимости с кадастровым номером : 21:10:160206:173 :

| № п/п | Наименование характеристики | Значение характеристики |
|-------|---|---|
| 1 | 2 | 3 |
| 1. | Вид объекта недвижимости | здание |
| 2. | Ранее присвоенный государственный учетный номер (инвентарный) здания, сооружения, объекта незавершенного строительства | - |
| 3. | Кадастровый номер земельного участка (земельных участков), в границах которого (которых) расположены здание, сооружение, объект незавершенного строительства | 21:10:160206:50 |
| 4. | Уникальный учетный номер кадастрового квартала, в границах которого расположены здание, сооружение, объект незавершенного строительства | 21:10:160206 |
| 5. | Адрес здания, сооружения, объекта незавершенного строительства | Российская Федерация, Чувашская Республика (Чувашия), район Ибресинский, поселок городского типа Ибреси, улица Новая, дом 8 |
| 5.1. | Сведения о местоположении здания, сооружения, объекта незавершенного строительства (при отсутствии адреса) в структурированном в соответствии с федеральной информационной адресной системой виде | - |
| 5.2. | Дополнительные сведения о местоположении | - |
| 6. | Иные сведения | - |

3. Пояснения к сведениям об объекте недвижимости с кадастровым номером 21:10:160206:173 :

| | |
|----|---|
| 1. | - |
|----|---|

Описание местоположения зданий, сооружений, объектов незавершенного строительства на земельном участке

1. Сведения о характерных точках контура объекта недвижимости с кадастровым номером : 21:10:160206:174 :

Система координат МСК-21, зона 1

Зона № 1

| Обозначение характерных точек контура | Содержатся в Едином государственном реестре недвижимости | | | Определены в ходе выполнения комплексных кадастровых работ | | | Метод определения координат | Формулы, примененные для расчета средней квадратической погрешности определения координат характерных точек (Mt), м, с подставленными в такие формулы значениями и итоговые (вычисленные) значения Mt, м |
|---------------------------------------|--|---|-----------|--|------------|-----------|-----------------------------|--|
| | Координаты, м | | Радиус, м | Координаты, м | | Радиус, м | | |
| | X | Y | R | X | Y | R | | |
| 1 | 2 | 3 | 4 | 5 | 6 | 7 | 8 | 9 |
| | | | | | | | | - |
| н259О | - | - | - | 316333.87 | 1218419.32 | - | - | - |
| н260О | - | - | - | 316338.37 | 1218426.52 | - | - | - |
| н261О | - | - | - | 316330.97 | 1218431.22 | - | - | - |
| н262О | - | - | - | 316326.67 | 1218424.12 | - | - | - |
| н259О | - | - | - | 316333.87 | 1218419.32 | - | - | - |

2. Сведения о характеристиках объекта недвижимости с кадастровым номером : 21:10:160206:174 :

| № п/п | Наименование характеристики | Значение характеристики |
|-------|---|--|
| 1 | 2 | 3 |
| 1. | Вид объекта недвижимости | здание |
| 2. | Ранее присвоенный государственный учетный номер (инвентарный) здания, сооружения, объекта незавершенного строительства | - |
| 3. | Кадастровый номер земельного участка (земельных участков), в границах которого (которых) расположены здание, сооружение, объект незавершенного строительства | 21:10:160206:42 |
| 4. | Уникальный учетный номер кадастрового квартала, в границах которого расположены здание, сооружение, объект незавершенного строительства | 21:10:160206 |
| 5. | Адрес здания, сооружения, объекта незавершенного строительства | Российская Федерация, Чувашская Республика (Чувашия), район Ибресинский, поселок городского типа Ибреси, улица Новая, дом 35 |
| 5.1. | Сведения о местоположении здания, сооружения, объекта незавершенного строительства (при отсутствии адреса) в структурированном в соответствии с федеральной информационной адресной системой виде | - |
| 5.2. | Дополнительные сведения о местоположении | - |
| 6. | Иные сведения | - |

3. Пояснения к сведениям об объекте недвижимости с кадастровым номером 21:10:160206:174 :

| | |
|----|---|
| 1. | - |
|----|---|

Описание местоположения зданий, сооружений, объектов незавершенного строительства на земельном участке

1. Сведения о характерных точках контура объекта недвижимости с кадастровым номером : 21:10:160206:176 :

Система координат МСК-21, зона 1

Зона № 1

| Обозначение характерных точек контура | Содержатся в Едином государственном реестре недвижимости | | | Определены в ходе выполнения комплексных кадастровых работ | | | Метод определения координат | Формулы, примененные для расчета средней квадратической погрешности определения координат характерных точек (Mt), м, с подставленными в такие формулы значениями и итоговые (вычисленные) значения Mt, м |
|---------------------------------------|--|---|-----------|--|------------|-----------|-----------------------------|--|
| | Координаты, м | | Радиус, м | Координаты, м | | Радиус, м | | |
| | X | Y | R | X | Y | R | | |
| 1 | 2 | 3 | 4 | 5 | 6 | 7 | 8 | 9 |
| | | | | | | | | - |
| н263О | - | - | - | 316123.89 | 1218163.23 | - | - | - |
| н264О | - | - | - | 316127.44 | 1218168.18 | - | - | - |
| н265О | - | - | - | 316119.74 | 1218173.68 | - | - | - |
| н266О | - | - | - | 316116.44 | 1218168.23 | - | - | - |
| н263О | - | - | - | 316123.89 | 1218163.23 | - | - | - |

2. Сведения о характеристиках объекта недвижимости с кадастровым номером : 21:10:160206:176 :

| № п/п | Наименование характеристики | Значение характеристики |
|-------|---|--|
| 1 | 2 | 3 |
| 1. | Вид объекта недвижимости | здание |
| 2. | Ранее присвоенный государственный учетный номер (инвентарный) здания, сооружения, объекта незавершенного строительства | - |
| 3. | Кадастровый номер земельного участка (земельных участков), в границах которого (которых) расположены здание, сооружение, объект незавершенного строительства | 21:10:160206:52 |
| 4. | Уникальный учетный номер кадастрового квартала, в границах которого расположены здание, сооружение, объект незавершенного строительства | 21:10:160206 |
| 5. | Адрес здания, сооружения, объекта незавершенного строительства | Российская Федерация, Чувашская Республика (Чувашия), район Ибресинский, поселок городского типа Ибреси, улица Новая, дом 12 |
| 5.1. | Сведения о местоположении здания, сооружения, объекта незавершенного строительства (при отсутствии адреса) в структурированном в соответствии с федеральной информационной адресной системой виде | - |
| 5.2. | Дополнительные сведения о местоположении | - |
| 6. | Иные сведения | - |

3. Пояснения к сведениям об объекте недвижимости с кадастровым номером 21:10:160206:176 :

| | |
|----|---|
| 1. | - |
|----|---|

Описание местоположения зданий, сооружений, объектов незавершенного строительства на земельном участке

1. Сведения о характерных точках контура объекта недвижимости с кадастровым номером : 21:10:160206:177 :

Система координат МСК-21, зона 1

Зона № 1

| Обозначение характерных точек контура | Содержатся в Едином государственном реестре недвижимости | | | Определены в ходе выполнения комплексных кадастровых работ | | | Метод определения координат | Формулы, примененные для расчета средней квадратической погрешности определения координат характерных точек (Mt), м, с подставленными в такие формулы значениями и итоговые (вычисленные) значения Mt, м |
|---------------------------------------|--|---|-----------|--|------------|-----------|-----------------------------|--|
| | Координаты, м | | Радиус, м | Координаты, м | | Радиус, м | | |
| | X | Y | R | X | Y | R | | |
| 1 | 2 | 3 | 4 | 5 | 6 | 7 | 8 | 9 |
| | | | | | | | | - |
| н267О | - | - | - | 316219.04 | 1218219.08 | - | - | - |
| н268О | - | - | - | 316224.19 | 1218227.33 | - | - | - |
| н269О | - | - | - | 316214.29 | 1218233.28 | - | - | - |
| н270О | - | - | - | 316209.64 | 1218224.88 | - | - | - |
| н267О | - | - | - | 316219.04 | 1218219.08 | - | - | - |

2. Сведения о характеристиках объекта недвижимости с кадастровым номером : 21:10:160206:177 :

| № п/п | Наименование характеристики | Значение характеристики |
|-------|---|--|
| 1 | 2 | 3 |
| 1. | Вид объекта недвижимости | здание |
| 2. | Ранее присвоенный государственный учетный номер (инвентарный) здания, сооружения, объекта незавершенного строительства | - |
| 3. | Кадастровый номер земельного участка (земельных участков), в границах которого (которых) расположены здание, сооружение, объект незавершенного строительства | 21:10:160206:34 |
| 4. | Уникальный учетный номер кадастрового квартала, в границах которого расположены здание, сооружение, объект незавершенного строительства | 21:10:160206 |
| 5. | Адрес здания, сооружения, объекта незавершенного строительства | Российская Федерация, Чувашская Республика (Чувашия), район Ибресинский, поселок городского типа Ибреси, улица Новая, дом 19 |
| 5.1. | Сведения о местоположении здания, сооружения, объекта незавершенного строительства (при отсутствии адреса) в структурированном в соответствии с федеральной информационной адресной системой виде | - |
| 5.2. | Дополнительные сведения о местоположении | - |
| 6. | Иные сведения | - |

3. Пояснения к сведениям об объекте недвижимости с кадастровым номером 21:10:160206:177 :

| | |
|----|---|
| 1. | - |
|----|---|

Описание местоположения зданий, сооружений, объектов незавершенного строительства на земельном участке

1. Сведения о характерных точках контура объекта недвижимости с кадастровым номером : 21:10:160206:178 :

Система координат МСК-21, зона 1

Зона № 1

| Обозначение характерных точек контура | Содержатся в Едином государственном реестре недвижимости | | | Определены в ходе выполнения комплексных кадастровых работ | | | Метод определения координат | Формулы, примененные для расчета средней квадратической погрешности определения координат характерных точек (Mt), м, с подставленными в такие формулы значениями и итоговые (вычисленные) значения Mt, м |
|---------------------------------------|--|---|-----------|--|------------|-----------|-----------------------------|--|
| | Координаты, м | | Радиус, м | Координаты, м | | Радиус, м | | |
| | X | Y | R | X | Y | R | | |
| 1 | 2 | 3 | 4 | 5 | 6 | 7 | 8 | 9 |
| | | | | | | | | - |
| н271О | - | - | - | 316248.62 | 1218265.46 | - | - | - |
| н272О | - | - | - | 316253.48 | 1218273.20 | - | - | - |
| н273О | - | - | - | 316249.24 | 1218275.80 | - | - | - |
| н274О | - | - | - | 316245.94 | 1218270.75 | - | - | - |
| н275О | - | - | - | 316244.43 | 1218271.60 | - | - | - |
| н276О | - | - | - | 316242.83 | 1218269.11 | - | - | - |
| н271О | - | - | - | 316248.62 | 1218265.46 | - | - | - |

2. Сведения о характеристиках объекта недвижимости с кадастровым номером : 21:10:160206:178 :

| № п/п | Наименование характеристики | Значение характеристики |
|-------|---|--|
| 1 | 2 | 3 |
| 1. | Вид объекта недвижимости | здание |
| 2. | Ранее присвоенный государственный учетный номер (инвентарный) здания, сооружения, объекта незавершенного строительства | - |
| 3. | Кадастровый номер земельного участка (земельных участков), в границах которого (которых) расположены здание, сооружение, объект незавершенного строительства | 21:10:160206:36 |
| 4. | Уникальный учетный номер кадастрового квартала, в границах которого расположены здание, сооружение, объект незавершенного строительства | 21:10:160206 |
| 5. | Адрес здания, сооружения, объекта незавершенного строительства | Российская Федерация, Чувашская Республика (Чувашия), район Ибресинский, поселок городского типа Ибреси, улица Новая, дом 23 |
| 5.1. | Сведения о местоположении здания, сооружения, объекта незавершенного строительства (при отсутствии адреса) в структурированном в соответствии с федеральной информационной адресной системой виде | - |
| 5.2. | Дополнительные сведения о местоположении | - |
| 6. | Иные сведения | - |

3. Пояснения к сведениям об объекте недвижимости с кадастровым номером 21:10:160206:178 :

| | |
|----|---|
| 1. | - |
|----|---|

Описание местоположения зданий, сооружений, объектов незавершенного строительства на земельном участке

1. Сведения о характерных точках контура объекта недвижимости с кадастровым номером : 21:10:160206:179 :

Система координат МСК-21, зона 1

Зона № 1

| Обозначение характерных точек контура | Содержатся в Едином государственном реестре недвижимости | | | Определены в ходе выполнения комплексных кадастровых работ | | | Метод определения координат | Формулы, примененные для расчета средней квадратической погрешности определения координат характерных точек (Mt), м, с подставленными в такие формулы значениями и итоговые (вычисленные) значения Mt, м |
|---------------------------------------|--|---|-----------|--|------------|-----------|-----------------------------|--|
| | Координаты, м | | Радиус, м | Координаты, м | | Радиус, м | | |
| | X | Y | R | X | Y | R | | |
| 1 | 2 | 3 | 4 | 5 | 6 | 7 | 8 | 9 |
| | | | | | | | | - |
| н277О | - | - | - | 316256.54 | 1218384.45 | - | - | - |
| н278О | - | - | - | 316260.59 | 1218391.70 | - | - | - |
| н279О | - | - | - | 316251.14 | 1218397.25 | - | - | - |
| н280О | - | - | - | 316249.19 | 1218394.15 | - | - | - |
| н281О | - | - | - | 316247.99 | 1218394.90 | - | - | - |
| н282О | - | - | - | 316245.84 | 1218390.80 | - | - | - |
| н277О | - | - | - | 316256.54 | 1218384.45 | - | - | - |

2. Сведения о характеристиках объекта недвижимости с кадастровым номером : 21:10:160206:179 :

| № п/п | Наименование характеристики | Значение характеристики |
|-------|---|--|
| 1 | 2 | 3 |
| 1. | Вид объекта недвижимости | здание |
| 2. | Ранее присвоенный государственный учетный номер (инвентарный) здания, сооружения, объекта незавершенного строительства | - |
| 3. | Кадастровый номер земельного участка (земельных участков), в границах которого (которых) расположены здание, сооружение, объект незавершенного строительства | 21:10:160206:61 |
| 4. | Уникальный учетный номер кадастрового квартала, в границах которого расположены здание, сооружение, объект незавершенного строительства | 21:10:160206 |
| 5. | Адрес здания, сооружения, объекта незавершенного строительства | Российская Федерация, Чувашская Республика (Чувашия), район Ибресинский, поселок городского типа Ибреси, улица Новая, дом 30 |
| 5.1. | Сведения о местоположении здания, сооружения, объекта незавершенного строительства (при отсутствии адреса) в структурированном в соответствии с федеральной информационной адресной системой виде | - |
| 5.2. | Дополнительные сведения о местоположении | - |
| 6. | Иные сведения | - |

3. Пояснения к сведениям об объекте недвижимости с кадастровым номером 21:10:160206:179 :

| | |
|----|---|
| 1. | - |
|----|---|

Описание местоположения зданий, сооружений, объектов незавершенного строительства на земельном участке

1. Сведения о характерных точках контура объекта недвижимости с кадастровым номером : 21:10:160206:181 :

Система координат МСК-21, зона 1

Зона № 1

| Обозначение характерных точек контура | Содержатся в Едином государственном реестре недвижимости | | | Определены в ходе выполнения комплексных кадастровых работ | | | Метод определения координат | Формулы, примененные для расчета средней квадратической погрешности определения координат характерных точек (Mt), м, с подставленными в такие формулы значениями и итоговые (вычисленные) значения Mt, м |
|---------------------------------------|--|---|-----------|--|------------|-----------|-----------------------------|--|
| | Координаты, м | | Радиус, м | Координаты, м | | Радиус, м | | |
| | X | Y | R | X | Y | R | | |
| 1 | 2 | 3 | 4 | 5 | 6 | 7 | 8 | 9 |
| | | | | | | | | - |
| н2830 | - | - | - | 316390.99 | 1218986.89 | - | - | - |
| н2840 | - | - | - | 316389.59 | 1219004.09 | - | - | - |
| н2850 | - | - | - | 316377.79 | 1219003.09 | - | - | - |
| н2860 | - | - | - | 316379.39 | 1218985.79 | - | - | - |
| н2830 | - | - | - | 316390.99 | 1218986.89 | - | - | - |

2. Сведения о характеристиках объекта недвижимости с кадастровым номером : 21:10:160206:181 :

| № п/п | Наименование характеристики | Значение характеристики |
|-------|---|--|
| 1 | 2 | 3 |
| 1. | Вид объекта недвижимости | здание |
| 2. | Ранее присвоенный государственный учетный номер (инвентарный) здания, сооружения, объекта незавершенного строительства | - |
| 3. | Кадастровый номер земельного участка (земельных участков), в границах которого (которых) расположены здание, сооружение, объект незавершенного строительства | 21:10:160206:273 |
| 4. | Уникальный учетный номер кадастрового квартала, в границах которого расположены здание, сооружение, объект незавершенного строительства | 21:10:160206 |
| 5. | Адрес здания, сооружения, объекта незавершенного строительства | Российская Федерация, Чувашская Республика (Чувашия), район Ибресинский, поселок городского типа Ибреси, улица Новая, дом 45 |
| 5.1. | Сведения о местоположении здания, сооружения, объекта незавершенного строительства (при отсутствии адреса) в структурированном в соответствии с федеральной информационной адресной системой виде | - |
| 5.2. | Дополнительные сведения о местоположении | - |
| 6. | Иные сведения | - |

3. Пояснения к сведениям об объекте недвижимости с кадастровым номером 21:10:160206:181 :

| | |
|----|---|
| 1. | - |
|----|---|

Описание местоположения зданий, сооружений, объектов незавершенного строительства на земельном участке

1. Сведения о характерных точках контура объекта недвижимости с кадастровым номером : 21:10:160206:182 :

Система координат МСК-21, зона 1

Зона № 1

| Обозначение характерных точек контура | Содержатся в Едином государственном реестре недвижимости | | | Определены в ходе выполнения комплексных кадастровых работ | | | Метод определения координат | Формулы, примененные для расчета средней квадратической погрешности определения координат характерных точек (Mt), м, с подставленными в такие формулы значениями и итоговые (вычисленные) значения Mt, м |
|---------------------------------------|--|---|-----------|--|------------|-----------|-----------------------------|--|
| | Координаты, м | | Радиус, м | Координаты, м | | Радиус, м | | |
| | X | Y | R | X | Y | R | | |
| 1 | 2 | 3 | 4 | 5 | 6 | 7 | 8 | 9 |
| | | | | | | | | - |
| н287О | - | - | - | 316142.84 | 1218097.95 | - | - | - |
| н288О | - | - | - | 316146.74 | 1218103.65 | - | - | - |
| н289О | - | - | - | 316141.64 | 1218107.25 | - | - | - |
| н290О | - | - | - | 316137.94 | 1218101.25 | - | - | - |
| н287О | - | - | - | 316142.84 | 1218097.95 | - | - | - |

2. Сведения о характеристиках объекта недвижимости с кадастровым номером : 21:10:160206:182 :

| № п/п | Наименование характеристики | Значение характеристики |
|-------|---|---|
| 1 | 2 | 3 |
| 1. | Вид объекта недвижимости | здание |
| 2. | Ранее присвоенный государственный учетный номер (инвентарный) здания, сооружения, объекта незавершенного строительства | - |
| 3. | Кадастровый номер земельного участка (земельных участков), в границах которого (которых) расположены здание, сооружение, объект незавершенного строительства | 21:10:160206:29 |
| 4. | Уникальный учетный номер кадастрового квартала, в границах которого расположены здание, сооружение, объект незавершенного строительства | 21:10:160206 |
| 5. | Адрес здания, сооружения, объекта незавершенного строительства | Российская Федерация, Чувашская Республика (Чувашия), район Ибресинский, поселок городского типа Ибреси, улица Новая, дом 9 |
| 5.1. | Сведения о местоположении здания, сооружения, объекта незавершенного строительства (при отсутствии адреса) в структурированном в соответствии с федеральной информационной адресной системой виде | - |
| 5.2. | Дополнительные сведения о местоположении | - |
| 6. | Иные сведения | - |

3. Пояснения к сведениям об объекте недвижимости с кадастровым номером 21:10:160206:182 :

| | |
|----|---|
| 1. | - |
|----|---|

Описание местоположения зданий, сооружений, объектов незавершенного строительства на земельном участке

1. Сведения о характерных точках контура объекта недвижимости с кадастровым номером : 21:10:160206:183 :

Система координат МСК-21, зона 1

Зона № 1

| Обозначение характерных точек контура | Содержатся в Едином государственном реестре недвижимости | | | Определены в ходе выполнения комплексных кадастровых работ | | | Метод определения координат | Формулы, примененные для расчета средней квадратической погрешности определения координат характерных точек (Mt), м, с подставленными в такие формулы значениями и итоговые (вычисленные) значения Mt, м |
|---------------------------------------|--|---|-----------|--|------------|-----------|-----------------------------|--|
| | Координаты, м | | Радиус, м | Координаты, м | | Радиус, м | | |
| | X | Y | R | X | Y | R | | |
| 1 | 2 | 3 | 4 | 5 | 6 | 7 | 8 | 9 |
| | | | | | | | | - |
| н291О | - | - | - | 316109.18 | 1218137.04 | - | - | - |
| н292О | - | - | - | 316112.55 | 1218142.98 | - | - | - |
| н293О | - | - | - | 316106.69 | 1218146.50 | - | - | - |
| н294О | - | - | - | 316103.38 | 1218140.64 | - | - | - |
| н291О | - | - | - | 316109.18 | 1218137.04 | - | - | - |

2. Сведения о характеристиках объекта недвижимости с кадастровым номером : 21:10:160206:183 :

| № п/п | Наименование характеристики | Значение характеристики |
|-------|---|--|
| 1 | 2 | 3 |
| 1. | Вид объекта недвижимости | здание |
| 2. | Ранее присвоенный государственный учетный номер (инвентарный) здания, сооружения, объекта незавершенного строительства | - |
| 3. | Кадастровый номер земельного участка (земельных участков), в границах которого (которых) расположены здание, сооружение, объект незавершенного строительства | 21:10:160206:51 |
| 4. | Уникальный учетный номер кадастрового квартала, в границах которого расположены здание, сооружение, объект незавершенного строительства | 21:10:160206 |
| 5. | Адрес здания, сооружения, объекта незавершенного строительства | Российская Федерация, Чувашская Республика (Чувашия), район Ибресинский, поселок городского типа Ибреси, улица Новая, дом 10 |
| 5.1. | Сведения о местоположении здания, сооружения, объекта незавершенного строительства (при отсутствии адреса) в структурированном в соответствии с федеральной информационной адресной системой виде | - |
| 5.2. | Дополнительные сведения о местоположении | - |
| 6. | Иные сведения | - |

3. Пояснения к сведениям об объекте недвижимости с кадастровым номером 21:10:160206:183 :

| | |
|----|---|
| 1. | - |
|----|---|

Описание местоположения зданий, сооружений, объектов незавершенного строительства на земельном участке

1. Сведения о характерных точках контура объекта недвижимости с кадастровым номером : 21:10:160206:184 :

Система координат МСК-21, зона 1

Зона № 1

| Обозначение характерных точек контура | Содержатся в Едином государственном реестре недвижимости | | | Определены в ходе выполнения комплексных кадастровых работ | | | Метод определения координат | Формулы, примененные для расчета средней квадратической погрешности определения координат характерных точек (Mt), м, с подставленными в такие формулы значениями и итоговые (вычисленные) значения Mt, м |
|---------------------------------------|--|---|-----------|--|------------|-----------|-----------------------------|--|
| | Координаты, м | | Радиус, м | Координаты, м | | Радиус, м | | |
| | X | Y | R | X | Y | R | | |
| 1 | 2 | 3 | 4 | 5 | 6 | 7 | 8 | 9 |
| | | | | | | | | - |
| н295О | - | - | - | 316227.03 | 1218339.29 | - | - | - |
| н296О | - | - | - | 316231.28 | 1218345.79 | - | - | - |
| н297О | - | - | - | 316223.28 | 1218350.69 | - | - | - |
| н298О | - | - | - | 316219.38 | 1218344.09 | - | - | - |
| н295О | - | - | - | 316227.03 | 1218339.29 | - | - | - |

2. Сведения о характеристиках объекта недвижимости с кадастровым номером : 21:10:160206:184 :

| № п/п | Наименование характеристики | Значение характеристики |
|-------|---|--|
| 1 | 2 | 3 |
| 1. | Вид объекта недвижимости | здание |
| 2. | Ранее присвоенный государственный учетный номер (инвентарный) здания, сооружения, объекта незавершенного строительства | - |
| 3. | Кадастровый номер земельного участка (земельных участков), в границах которого (которых) расположены здание, сооружение, объект незавершенного строительства | 21:10:160206:59 |
| 4. | Уникальный учетный номер кадастрового квартала, в границах которого расположены здание, сооружение, объект незавершенного строительства | 21:10:160206 |
| 5. | Адрес здания, сооружения, объекта незавершенного строительства | Российская Федерация, Чувашская Республика (Чувашия), район Ибресинский, поселок городского типа Ибреси, улица Новая, дом 26 |
| 5.1. | Сведения о местоположении здания, сооружения, объекта незавершенного строительства (при отсутствии адреса) в структурированном в соответствии с федеральной информационной адресной системой виде | - |
| 5.2. | Дополнительные сведения о местоположении | - |
| 6. | Иные сведения | - |

3. Пояснения к сведениям об объекте недвижимости с кадастровым номером 21:10:160206:184 :

| | |
|----|---|
| 1. | - |
|----|---|

Описание местоположения зданий, сооружений, объектов незавершенного строительства на земельном участке

1. Сведения о характерных точках контура объекта недвижимости с кадастровым номером : 21:10:160206:185 :

Система координат МСК-21, зона 1

Зона № 1

| Обозначение характерных точек контура | Содержатся в Едином государственном реестре недвижимости | | | Определены в ходе выполнения комплексных кадастровых работ | | | Метод определения координат | Формулы, примененные для расчета средней квадратической погрешности определения координат характерных точек (Mt), м, с подставленными в такие формулы значениями и итоговые (вычисленные) значения Mt, м |
|---------------------------------------|--|---|-----------|--|------------|-----------|-----------------------------|--|
| | Координаты, м | | Радиус, м | Координаты, м | | Радиус, м | | |
| | X | Y | R | X | Y | R | | |
| 1 | 2 | 3 | 4 | 5 | 6 | 7 | 8 | 9 |
| | | | | | | | | - |
| н299О | - | - | - | 316098.55 | 1218021.16 | - | - | - |
| н300О | - | - | - | 316105.33 | 1218030.49 | - | - | - |
| н301О | - | - | - | 316101.23 | 1218033.49 | - | - | - |
| н302О | - | - | - | 316094.57 | 1218024.14 | - | - | - |
| н299О | - | - | - | 316098.55 | 1218021.16 | - | - | - |

2. Сведения о характеристиках объекта недвижимости с кадастровым номером : 21:10:160206:185 :

| № п/п | Наименование характеристики | Значение характеристики |
|-------|---|---|
| 1 | 2 | 3 |
| 1. | Вид объекта недвижимости | здание |
| 2. | Ранее присвоенный государственный учетный номер (инвентарный) здания, сооружения, объекта незавершенного строительства | - |
| 3. | Кадастровый номер земельного участка (земельных участков), в границах которого (которых) расположены здание, сооружение, объект незавершенного строительства | 21:10:160206:26 |
| 4. | Уникальный учетный номер кадастрового квартала, в границах которого расположены здание, сооружение, объект незавершенного строительства | 21:10:160206 |
| 5. | Адрес здания, сооружения, объекта незавершенного строительства | Российская Федерация, Чувашская Республика (Чувашия), район Ибресинский, поселок городского типа Ибреси, улица Новая, дом 3 |
| 5.1. | Сведения о местоположении здания, сооружения, объекта незавершенного строительства (при отсутствии адреса) в структурированном в соответствии с федеральной информационной адресной системой виде | - |
| 5.2. | Дополнительные сведения о местоположении | - |
| 6. | Иные сведения | - |

3. Пояснения к сведениям об объекте недвижимости с кадастровым номером 21:10:160206:185 :

| | |
|----|---|
| 1. | - |
|----|---|

Описание местоположения зданий, сооружений, объектов незавершенного строительства на земельном участке

1. Сведения о характерных точках контура объекта недвижимости с кадастровым номером : 21:10:160206:187 :

Система координат МСК-21, зона 1

Зона № 1

| Обозначение характерных точек контура | Содержатся в Едином государственном реестре недвижимости | | | Определены в ходе выполнения комплексных кадастровых работ | | | Метод определения координат | Формулы, примененные для расчета средней квадратической погрешности определения координат характерных точек (Mt), м, с подставленными в такие формулы значениями и итоговые (вычисленные) значения Mt, м |
|---------------------------------------|--|---|-----------|--|------------|-----------|-----------------------------|--|
| | Координаты, м | | Радиус, м | Координаты, м | | Радиус, м | | |
| | X | Y | R | X | Y | R | | |
| 1 | 2 | 3 | 4 | 5 | 6 | 7 | 8 | 9 |
| | | | | | | | | - |
| н303О | - | - | - | 316360.43 | 1218462.59 | - | - | - |
| н304О | - | - | - | 316368.23 | 1218473.79 | - | - | - |
| н305О | - | - | - | 316359.43 | 1218480.29 | - | - | - |
| н306О | - | - | - | 316351.93 | 1218469.09 | - | - | - |
| н303О | - | - | - | 316360.43 | 1218462.59 | - | - | - |

2. Сведения о характеристиках объекта недвижимости с кадастровым номером : 21:10:160206:187 :

| № п/п | Наименование характеристики | Значение характеристики |
|-------|---|--|
| 1 | 2 | 3 |
| 1. | Вид объекта недвижимости | здание |
| 2. | Ранее присвоенный государственный учетный номер (инвентарный) здания, сооружения, объекта незавершенного строительства | - |
| 3. | Кадастровый номер земельного участка (земельных участков), в границах которого (которых) расположены здание, сооружение, объект незавершенного строительства | 21:10:160206:14 |
| 4. | Уникальный учетный номер кадастрового квартала, в границах которого расположены здание, сооружение, объект незавершенного строительства | 21:10:160206 |
| 5. | Адрес здания, сооружения, объекта незавершенного строительства | Российская Федерация, Чувашская Республика (Чувашия), район Ибресинский, поселок городского типа Ибреси, улица Новая, дом 39 |
| 5.1. | Сведения о местоположении здания, сооружения, объекта незавершенного строительства (при отсутствии адреса) в структурированном в соответствии с федеральной информационной адресной системой виде | - |
| 5.2. | Дополнительные сведения о местоположении | - |
| 6. | Иные сведения | - |

3. Пояснения к сведениям об объекте недвижимости с кадастровым номером 21:10:160206:187 :

1. -

Описание местоположения зданий, сооружений, объектов незавершенного строительства на земельном участке

1. Сведения о характерных точках контура объекта недвижимости с кадастровым номером : 21:10:160206:188 :

Система координат МСК-21, зона 1

Зона № 1

| Обозначение характерных точек контура | Содержатся в Едином государственном реестре недвижимости | | | Определены в ходе выполнения комплексных кадастровых работ | | | Метод определения координат | Формулы, примененные для расчета средней квадратической погрешности определения координат характерных точек (Mt), м, с подставленными в такие формулы значениями и итоговые (вычисленные) значения Mt, м |
|---------------------------------------|--|---|-----------|--|------------|-----------|-----------------------------|--|
| | Координаты, м | | Радиус, м | Координаты, м | | Радиус, м | | |
| | X | Y | R | X | Y | R | | |
| 1 | 2 | 3 | 4 | 5 | 6 | 7 | 8 | 9 |
| | | | | | | | | - |
| н307О | - | - | - | 316536.66 | 1218829.45 | - | - | - |
| н308О | - | - | - | 316534.01 | 1218836.14 | - | - | - |
| н309О | - | - | - | 316528.58 | 1218833.62 | - | - | - |
| н310О | - | - | - | 316531.17 | 1218827.05 | - | - | - |
| н307О | - | - | - | 316536.66 | 1218829.45 | - | - | - |

2. Сведения о характеристиках объекта недвижимости с кадастровым номером : 21:10:160206:188 :

| № п/п | Наименование характеристики | Значение характеристики |
|-------|---|---|
| 1 | 2 | 3 |
| 1. | Вид объекта недвижимости | здание |
| 2. | Ранее присвоенный государственный учетный номер (инвентарный) здания, сооружения, объекта незавершенного строительства | - |
| 3. | Кадастровый номер земельного участка (земельных участков), в границах которого (которых) расположены здание, сооружение, объект незавершенного строительства | 21:10:160206:131 |
| 4. | Уникальный учетный номер кадастрового квартала, в границах которого расположены здание, сооружение, объект незавершенного строительства | 21:10:160206 |
| 5. | Адрес здания, сооружения, объекта незавершенного строительства | Российская Федерация, Чувашская Республика (Чувашия), район Ибресинский, поселок городского типа Ибреси, улица Новая, дом 42а |
| 5.1. | Сведения о местоположении здания, сооружения, объекта незавершенного строительства (при отсутствии адреса) в структурированном в соответствии с федеральной информационной адресной системой виде | - |
| 5.2. | Дополнительные сведения о местоположении | - |
| 6. | Иные сведения | - |

3. Пояснения к сведениям об объекте недвижимости с кадастровым номером 21:10:160206:188 :

| | |
|----|---|
| 1. | - |
|----|---|

Описание местоположения зданий, сооружений, объектов незавершенного строительства на земельном участке

1. Сведения о характерных точках контура объекта недвижимости с кадастровым номером : 21:10:160206:190 :

Система координат МСК-21, зона 1

Зона № 1

| Обозначение характерных точек контура | Содержатся в Едином государственном реестре недвижимости | | | Определены в ходе выполнения комплексных кадастровых работ | | | Метод определения координат | Формулы, примененные для расчета средней квадратической погрешности определения координат характерных точек (Mt), м, с подставленными в такие формулы значениями и итоговые (вычисленные) значения Mt, м |
|---------------------------------------|--|---|-----------|--|------------|-----------|-----------------------------|--|
| | Координаты, м | | Радиус, м | Координаты, м | | Радиус, м | | |
| | X | Y | R | X | Y | R | | |
| 1 | 2 | 3 | 4 | 5 | 6 | 7 | 8 | 9 |
| | | | | | | | | - |
| н311О | - | - | - | 316236.78 | 1218240.99 | - | - | - |
| н312О | - | - | - | 316240.38 | 1218246.64 | - | - | - |
| н313О | - | - | - | 316236.98 | 1218248.89 | - | - | - |
| н314О | - | - | - | 316239.38 | 1218253.14 | - | - | - |
| н315О | - | - | - | 316232.08 | 1218257.89 | - | - | - |
| н316О | - | - | - | 316226.03 | 1218247.94 | - | - | - |
| н311О | - | - | - | 316236.78 | 1218240.99 | - | - | - |

2. Сведения о характеристиках объекта недвижимости с кадастровым номером : 21:10:160206:190 :

| № п/п | Наименование характеристики | Значение характеристики |
|-------|---|--|
| 1 | 2 | 3 |
| 1. | Вид объекта недвижимости | здание |
| 2. | Ранее присвоенный государственный учетный номер (инвентарный) здания, сооружения, объекта незавершенного строительства | - |
| 3. | Кадастровый номер земельного участка (земельных участков), в границах которого (которых) расположены здание, сооружение, объект незавершенного строительства | 21:10:160206:35 |
| 4. | Уникальный учетный номер кадастрового квартала, в границах которого расположены здание, сооружение, объект незавершенного строительства | 21:10:160206 |
| 5. | Адрес здания, сооружения, объекта незавершенного строительства | Российская Федерация, Чувашская Республика (Чувашия), район Ибресинский, поселок городского типа Ибреси, улица Новая, дом 21 |
| 5.1. | Сведения о местоположении здания, сооружения, объекта незавершенного строительства (при отсутствии адреса) в структурированном в соответствии с федеральной информационной адресной системой виде | - |
| 5.2. | Дополнительные сведения о местоположении | - |
| 6. | Иные сведения | - |

3. Пояснения к сведениям об объекте недвижимости с кадастровым номером 21:10:160206:190 :

| | |
|----|---|
| 1. | - |
|----|---|

Описание местоположения зданий, сооружений, объектов незавершенного строительства на земельном участке

1. Сведения о характерных точках контура объекта недвижимости с кадастровым номером : 21:10:160206:192 :

Система координат МСК-21, зона 1

Зона № 1

| Обозначение характерных точек контура | Содержатся в Едином государственном реестре недвижимости | | | Определены в ходе выполнения комплексных кадастровых работ | | | Метод определения координат | Формулы, примененные для расчета средней квадратической погрешности определения координат характерных точек (Mt), м, с подставленными в такие формулы значениями и итоговые (вычисленные) значения Mt, м |
|---------------------------------------|--|---|-----------|--|------------|-----------|-----------------------------|--|
| | Координаты, м | | Радиус, м | Координаты, м | | Радиус, м | | |
| | X | Y | R | X | Y | R | | |
| 1 | 2 | 3 | 4 | 5 | 6 | 7 | 8 | 9 |
| | | | | | | | | - |
| н317О | - | - | - | 316311.73 | 1218476.94 | - | - | - |
| н318О | - | - | - | 316318.53 | 1218483.14 | - | - | - |
| н319О | - | - | - | 316311.13 | 1218491.14 | - | - | - |
| н320О | - | - | - | 316304.73 | 1218485.24 | - | - | - |
| н317О | - | - | - | 316311.73 | 1218476.94 | - | - | - |

2. Сведения о характеристиках объекта недвижимости с кадастровым номером : 21:10:160206:192 :

| № п/п | Наименование характеристики | Значение характеристики |
|-------|---|--|
| 1 | 2 | 3 |
| 1. | Вид объекта недвижимости | здание |
| 2. | Ранее присвоенный государственный учетный номер (инвентарный) здания, сооружения, объекта незавершенного строительства | - |
| 3. | Кадастровый номер земельного участка (земельных участков), в границах которого (которых) расположены здание, сооружение, объект незавершенного строительства | 21:10:160206:64 |
| 4. | Уникальный учетный номер кадастрового квартала, в границах которого расположены здание, сооружение, объект незавершенного строительства | 21:10:160206 |
| 5. | Адрес здания, сооружения, объекта незавершенного строительства | Российская Федерация, Чувашская Республика (Чувашия), район Ибресинский, поселок городского типа Ибреси, улица Новая, дом 36 |
| 5.1. | Сведения о местоположении здания, сооружения, объекта незавершенного строительства (при отсутствии адреса) в структурированном в соответствии с федеральной информационной адресной системой виде | - |
| 5.2. | Дополнительные сведения о местоположении | - |
| 6. | Иные сведения | - |

3. Пояснения к сведениям об объекте недвижимости с кадастровым номером 21:10:160206:192 :

| | |
|----|---|
| 1. | - |
|----|---|

Описание местоположения зданий, сооружений, объектов незавершенного строительства на земельном участке

1. Сведения о характерных точках контура объекта недвижимости с кадастровым номером : 21:10:160206:193 :

Система координат МСК-21, зона 1

Зона № 1

| Обозначение характерных точек контура | Содержатся в Едином государственном реестре недвижимости | | | Определены в ходе выполнения комплексных кадастровых работ | | | Метод определения координат | Формулы, примененные для расчета средней квадратической погрешности определения координат характерных точек (Mt), м, с подставленными в такие формулы значениями и итоговые (вычисленные) значения Mt, м |
|---------------------------------------|--|---|-----------|--|------------|-----------|-----------------------------|--|
| | Координаты, м | | Радиус, м | Координаты, м | | Радиус, м | | |
| | X | Y | R | X | Y | R | | |
| 1 | 2 | 3 | 4 | 5 | 6 | 7 | 8 | 9 |
| | | | | | | | | - |
| н321О | - | - | - | 316397.28 | 1218518.33 | - | - | - |
| н322О | - | - | - | 316401.68 | 1218524.63 | - | - | - |
| н323О | - | - | - | 316395.34 | 1218528.97 | - | - | - |
| н324О | - | - | - | 316391.13 | 1218522.98 | - | - | - |
| н321О | - | - | - | 316397.28 | 1218518.33 | - | - | - |

2. Сведения о характеристиках объекта недвижимости с кадастровым номером : 21:10:160206:193 :

| № п/п | Наименование характеристики | Значение характеристики |
|-------|---|--|
| 1 | 2 | 3 |
| 1. | Вид объекта недвижимости | здание |
| 2. | Ранее присвоенный государственный учетный номер (инвентарный) здания, сооружения, объекта незавершенного строительства | - |
| 3. | Кадастровый номер земельного участка (земельных участков), в границах которого (которых) расположены здание, сооружение, объект незавершенного строительства | 21:10:160206:133 |
| 4. | Уникальный учетный номер кадастрового квартала, в границах которого расположены здание, сооружение, объект незавершенного строительства | 21:10:160206 |
| 5. | Адрес здания, сооружения, объекта незавершенного строительства | Российская Федерация, Чувашская Республика (Чувашия), район Ибресинский, поселок городского типа Ибреси, улица Новая, дом 43 |
| 5.1. | Сведения о местоположении здания, сооружения, объекта незавершенного строительства (при отсутствии адреса) в структурированном в соответствии с федеральной информационной адресной системой виде | - |
| 5.2. | Дополнительные сведения о местоположении | - |
| 6. | Иные сведения | - |

3. Пояснения к сведениям об объекте недвижимости с кадастровым номером 21:10:160206:193 :

| | |
|----|---|
| 1. | - |
|----|---|

Описание местоположения зданий, сооружений, объектов незавершенного строительства на земельном участке

1. Сведения о характерных точках контура объекта недвижимости с кадастровым номером : 21:10:160206:195 :

Система координат МСК-21, зона 1

Зона № 1

| Обозначение характерных точек контура | Содержатся в Едином государственном реестре недвижимости | | | Определены в ходе выполнения комплексных кадастровых работ | | | Метод определения координат | Формулы, примененные для расчета средней квадратической погрешности определения координат характерных точек (Mt), м, с подставленными в такие формулы значениями и итоговые (вычисленные) значения Mt, м |
|---------------------------------------|--|---|-----------|--|------------|-----------|-----------------------------|--|
| | Координаты, м | | Радиус, м | Координаты, м | | Радиус, м | | |
| | X | Y | R | X | Y | R | | |
| 1 | 2 | 3 | 4 | 5 | 6 | 7 | 8 | 9 |
| | | | | | | | | - |
| н325О | - | - | - | 316142.62 | 1218194.80 | - | - | - |
| н326О | - | - | - | 316147.62 | 1218203.20 | - | - | - |
| н327О | - | - | - | 316139.42 | 1218207.90 | - | - | - |
| н328О | - | - | - | 316135.22 | 1218199.50 | - | - | - |
| н325О | - | - | - | 316142.62 | 1218194.80 | - | - | - |

2. Сведения о характеристиках объекта недвижимости с кадастровым номером : 21:10:160206:195 :

| № п/п | Наименование характеристики | Значение характеристики |
|-------|---|--|
| 1 | 2 | 3 |
| 1. | Вид объекта недвижимости | здание |
| 2. | Ранее присвоенный государственный учетный номер (инвентарный) здания, сооружения, объекта незавершенного строительства | - |
| 3. | Кадастровый номер земельного участка (земельных участков), в границах которого (которых) расположены здание, сооружение, объект незавершенного строительства | 21:10:160206:53 |
| 4. | Уникальный учетный номер кадастрового квартала, в границах которого расположены здание, сооружение, объект незавершенного строительства | 21:10:160206 |
| 5. | Адрес здания, сооружения, объекта незавершенного строительства | Российская Федерация, Чувашская Республика (Чувашия), район Ибресинский, поселок городского типа Ибреси, улица Новая, дом 14 |
| 5.1. | Сведения о местоположении здания, сооружения, объекта незавершенного строительства (при отсутствии адреса) в структурированном в соответствии с федеральной информационной адресной системой виде | - |
| 5.2. | Дополнительные сведения о местоположении | - |
| 6. | Иные сведения | - |

3. Пояснения к сведениям об объекте недвижимости с кадастровым номером 21:10:160206:195 :

| | |
|----|---|
| 1. | - |
|----|---|

Описание местоположения зданий, сооружений, объектов незавершенного строительства на земельном участке

1. Сведения о характерных точках контура объекта недвижимости с кадастровым номером : 21:10:160206:196 :

Система координат МСК-21, зона 1

Зона № 1

| Обозначение характерных точек контура | Содержатся в Едином государственном реестре недвижимости | | | Определены в ходе выполнения комплексных кадастровых работ | | | Метод определения координат | Формулы, примененные для расчета средней квадратической погрешности определения координат характерных точек (Mt), м, с подставленными в такие формулы значениями и итоговые (вычисленные) значения Mt, м |
|---------------------------------------|--|---|-----------|--|------------|-----------|-----------------------------|--|
| | Координаты, м | | Радиус, м | Координаты, м | | Радиус, м | | |
| | X | Y | R | X | Y | R | | |
| 1 | 2 | 3 | 4 | 5 | 6 | 7 | 8 | 9 |
| | | | | | | | | - |
| н329О | - | - | - | 316267.43 | 1218298.68 | - | - | - |
| н330О | - | - | - | 316270.67 | 1218303.88 | - | - | - |
| н331О | - | - | - | 316274.29 | 1218302.02 | - | - | - |
| н332О | - | - | - | 316277.02 | 1218306.42 | - | - | - |
| н333О | - | - | - | 316263.49 | 1218314.44 | - | - | - |
| н334О | - | - | - | 316257.61 | 1218304.46 | - | - | - |
| н329О | - | - | - | 316267.43 | 1218298.68 | - | - | - |

2. Сведения о характеристиках объекта недвижимости с кадастровым номером : 21:10:160206:196 :

| № п/п | Наименование характеристики | Значение характеристики |
|-------|---|--|
| 1 | 2 | 3 |
| 1. | Вид объекта недвижимости | здание |
| 2. | Ранее присвоенный государственный учетный номер (инвентарный) здания, сооружения, объекта незавершенного строительства | - |
| 3. | Кадастровый номер земельного участка (земельных участков), в границах которого (которых) расположены здание, сооружение, объект незавершенного строительства | 21:10:160206:37 |
| 4. | Уникальный учетный номер кадастрового квартала, в границах которого расположены здание, сооружение, объект незавершенного строительства | 21:10:160206 |
| 5. | Адрес здания, сооружения, объекта незавершенного строительства | Российская Федерация, Чувашская Республика (Чувашия), район Ибресинский, поселок городского типа Ибреси, улица Новая, дом 25 |
| 5.1. | Сведения о местоположении здания, сооружения, объекта незавершенного строительства (при отсутствии адреса) в структурированном в соответствии с федеральной информационной адресной системой виде | - |
| 5.2. | Дополнительные сведения о местоположении | - |
| 6. | Иные сведения | - |

3. Пояснения к сведениям об объекте недвижимости с кадастровым номером 21:10:160206:196 :

| | |
|----|---|
| 1. | - |
|----|---|

Описание местоположения зданий, сооружений, объектов незавершенного строительства на земельном участке

1. Сведения о характерных точках контура объекта недвижимости с кадастровым номером : 21:10:160206:197 :

Система координат МСК-21, зона 1

Зона № 1

| Обозначение характерных точек контура | Содержатся в Едином государственном реестре недвижимости | | | Определены в ходе выполнения комплексных кадастровых работ | | | Метод определения координат | Формулы, примененные для расчета средней квадратической погрешности определения координат характерных точек (Mt), м, с подставленными в такие формулы значениями и итоговые (вычисленные) значения Mt, м |
|---------------------------------------|--|----------|-----------|--|------------|-----------|-----------------------------|--|
| | Координаты, м | | Радиус, м | Координаты, м | | Радиус, м | | |
| | X | Y | R | X | Y | R | | |
| 1 | 2 | 3 | 4 | 5 | 6 | 7 | 8 | 9 |
| | | | | | | | | - |
| н335О | - | - | - | 316060.12 | 1218058.30 | - | - | - |
| н336О | - | - | - | 316065.72 | 1218065.30 | - | - | - |
| н337О | - | - | - | 316059.02 | 1218070.50 | - | - | - |
| н338О | - | - | - | 316053.72 | 1218063.30 | - | - | - |
| н335О | - | - | - | 316060.12 | 1218058.30 | - | - | - |

2. Сведения о характеристиках объекта недвижимости с кадастровым номером : 21:10:160206:197 :

| № п/п | Наименование характеристики | Значение характеристики |
|-------|---|---|
| 1 | 2 | 3 |
| 1. | Вид объекта недвижимости | здание |
| 2. | Ранее присвоенный государственный учетный номер (инвентарный) здания, сооружения, объекта незавершенного строительства | - |
| 3. | Кадастровый номер земельного участка (земельных участков), в границах которого (которых) расположены здание, сооружение, объект незавершенного строительства | 21:10:160206:48 |
| 4. | Уникальный учетный номер кадастрового квартала, в границах которого расположены здание, сооружение, объект незавершенного строительства | 21:10:160206 |
| 5. | Адрес здания, сооружения, объекта незавершенного строительства | Российская Федерация, Чувашская Республика (Чувашия), район Ибресинский, поселок городского типа Ибреси, улица Новая, дом 4 |
| 5.1. | Сведения о местоположении здания, сооружения, объекта незавершенного строительства (при отсутствии адреса) в структурированном в соответствии с федеральной информационной адресной системой виде | - |
| 5.2. | Дополнительные сведения о местоположении | - |
| 6. | Иные сведения | - |

3. Пояснения к сведениям об объекте недвижимости с кадастровым номером 21:10:160206:197 :

| | |
|----|---|
| 1. | - |
|----|---|

Описание местоположения зданий, сооружений, объектов незавершенного строительства на земельном участке

1. Сведения о характерных точках контура объекта недвижимости с кадастровым номером : 21:10:160206:199 :

Система координат МСК-21, зона 1

Зона № 1

| Обозначение характерных точек контура | Содержатся в Едином государственном реестре недвижимости | | | Определены в ходе выполнения комплексных кадастровых работ | | | Метод определения координат | Формулы, примененные для расчета средней квадратической погрешности определения координат характерных точек (Mt), м, с подставленными в такие формулы значениями и итоговые (вычисленные) значения Mt, м |
|---------------------------------------|--|---|-----------|--|------------|-----------|-----------------------------|--|
| | Координаты, м | | Радиус, м | Координаты, м | | Радиус, м | | |
| | X | Y | R | X | Y | R | | |
| 1 | 2 | 3 | 4 | 5 | 6 | 7 | 8 | 9 |
| | | | | | | | | - |
| н339О | - | - | - | 316129.22 | 1218074.90 | - | - | - |
| н340О | - | - | - | 316134.22 | 1218083.00 | - | - | - |
| н341О | - | - | - | 316125.12 | 1218088.80 | - | - | - |
| н342О | - | - | - | 316120.12 | 1218080.70 | - | - | - |
| н339О | - | - | - | 316129.22 | 1218074.90 | - | - | - |

2. Сведения о характеристиках объекта недвижимости с кадастровым номером : 21:10:160206:199 :

| № п/п | Наименование характеристики | Значение характеристики |
|-------|---|---|
| 1 | 2 | 3 |
| 1. | Вид объекта недвижимости | здание |
| 2. | Ранее присвоенный государственный учетный номер (инвентарный) здания, сооружения, объекта незавершенного строительства | - |
| 3. | Кадастровый номер земельного участка (земельных участков), в границах которого (которых) расположены здание, сооружение, объект незавершенного строительства | 21:10:160206:28 |
| 4. | Уникальный учетный номер кадастрового квартала, в границах которого расположены здание, сооружение, объект незавершенного строительства | 21:10:160206 |
| 5. | Адрес здания, сооружения, объекта незавершенного строительства | Российская Федерация, Чувашская Республика (Чувашия), район Ибресинский, поселок городского типа Ибреси, улица Новая, дом 7 |
| 5.1. | Сведения о местоположении здания, сооружения, объекта незавершенного строительства (при отсутствии адреса) в структурированном в соответствии с федеральной информационной адресной системой виде | - |
| 5.2. | Дополнительные сведения о местоположении | - |
| 6. | Иные сведения | - |

3. Пояснения к сведениям об объекте недвижимости с кадастровым номером 21:10:160206:199 :

1. -

Описание местоположения зданий, сооружений, объектов незавершенного строительства на земельном участке

1. Сведения о характерных точках контура объекта недвижимости с кадастровым номером : 21:10:160206:201 :

Система координат МСК-21, зона 1

Зона № 1

| Обозначение характерных точек контура | Содержатся в Едином государственном реестре недвижимости | | | Определены в ходе выполнения комплексных кадастровых работ | | | Метод определения координат | Формулы, примененные для расчета средней квадратической погрешности определения координат характерных точек (Mt), м, с подставленными в такие формулы значениями и итоговые (вычисленные) значения Mt, м |
|---------------------------------------|--|----------|-----------|--|------------|-----------|-----------------------------|--|
| | Координаты, м | | Радиус, м | Координаты, м | | Радиус, м | | |
| | X | Y | R | X | Y | R | | |
| 1 | 2 | 3 | 4 | 5 | 6 | 7 | 8 | 9 |
| | | | | | | | | - |
| н3430 | - | - | - | 316156.82 | 1218219.54 | - | - | - |
| н3440 | - | - | - | 316160.87 | 1218225.89 | - | - | - |
| н3450 | - | - | - | 316152.87 | 1218230.94 | - | - | - |
| н3460 | - | - | - | 316149.12 | 1218224.84 | - | - | - |
| н3430 | - | - | - | 316156.82 | 1218219.54 | - | - | - |

2. Сведения о характеристиках объекта недвижимости с кадастровым номером : 21:10:160206:201 :

| № п/п | Наименование характеристики | Значение характеристики |
|-------|---|--|
| 1 | 2 | 3 |
| 1. | Вид объекта недвижимости | здание |
| 2. | Ранее присвоенный государственный учетный номер (инвентарный) здания, сооружения, объекта незавершенного строительства | - |
| 3. | Кадастровый номер земельного участка (земельных участков), в границах которого (которых) расположены здание, сооружение, объект незавершенного строительства | 21:10:160206:54 |
| 4. | Уникальный учетный номер кадастрового квартала, в границах которого расположены здание, сооружение, объект незавершенного строительства | 21:10:160206 |
| 5. | Адрес здания, сооружения, объекта незавершенного строительства | Российская Федерация, Чувашская Республика (Чувашия), район Ибресинский, поселок городского типа Ибреси, улица Новая, дом 16 |
| 5.1. | Сведения о местоположении здания, сооружения, объекта незавершенного строительства (при отсутствии адреса) в структурированном в соответствии с федеральной информационной адресной системой виде | - |
| 5.2. | Дополнительные сведения о местоположении | - |
| 6. | Иные сведения | - |

3. Пояснения к сведениям об объекте недвижимости с кадастровым номером 21:10:160206:201 :

| | |
|----|---|
| 1. | - |
|----|---|

Описание местоположения зданий, сооружений, объектов незавершенного строительства на земельном участке

1. Сведения о характерных точках контура объекта недвижимости с кадастровым номером : 21:10:160206:203 :

Система координат МСК-21, зона 1

Зона № 1

| Обозначение характерных точек контура | Содержатся в Едином государственном реестре недвижимости | | | Определены в ходе выполнения комплексных кадастровых работ | | | Метод определения координат | Формулы, примененные для расчета средней квадратической погрешности определения координат характерных точек (Mt), м, с подставленными в такие формулы значениями и итоговые (вычисленные) значения Mt, м |
|---------------------------------------|--|---|-----------|--|------------|-----------|-----------------------------|--|
| | Координаты, м | | Радиус, м | Координаты, м | | Радиус, м | | |
| | X | Y | R | X | Y | R | | |
| 1 | 2 | 3 | 4 | 5 | 6 | 7 | 8 | 9 |
| | | | | | | | | - |
| н347О | - | - | - | 316199.67 | 1218288.89 | - | - | - |
| н348О | - | - | - | 316203.07 | 1218294.89 | - | - | - |
| н349О | - | - | - | 316194.72 | 1218299.64 | - | - | - |
| н350О | - | - | - | 316191.52 | 1218293.59 | - | - | - |
| н347О | - | - | - | 316199.67 | 1218288.89 | - | - | - |

2. Сведения о характеристиках объекта недвижимости с кадастровым номером : 21:10:160206:203 :

| № п/п | Наименование характеристики | Значение характеристики |
|-------|---|--|
| 1 | 2 | 3 |
| 1. | Вид объекта недвижимости | здание |
| 2. | Ранее присвоенный государственный учетный номер (инвентарный) здания, сооружения, объекта незавершенного строительства | - |
| 3. | Кадастровый номер земельного участка (земельных участков), в границах которого (которых) расположены здание, сооружение, объект незавершенного строительства | 21:10:160206:57 |
| 4. | Уникальный учетный номер кадастрового квартала, в границах которого расположены здание, сооружение, объект незавершенного строительства | 21:10:160206 |
| 5. | Адрес здания, сооружения, объекта незавершенного строительства | Российская Федерация, Чувашская Республика (Чувашия), район Ибресинский, поселок городского типа Ибреси, улица Новая, дом 22 |
| 5.1. | Сведения о местоположении здания, сооружения, объекта незавершенного строительства (при отсутствии адреса) в структурированном в соответствии с федеральной информационной адресной системой виде | - |
| 5.2. | Дополнительные сведения о местоположении | - |
| 6. | Иные сведения | - |

3. Пояснения к сведениям об объекте недвижимости с кадастровым номером 21:10:160206:203 :

| | |
|----|---|
| 1. | - |
|----|---|

Описание местоположения зданий, сооружений, объектов незавершенного строительства на земельном участке

1. Сведения о характерных точках контура объекта недвижимости с кадастровым номером : 21:10:160206:204 :

Система координат МСК-21, зона 1

Зона № 1

| Обозначение характерных точек контура | Содержатся в Едином государственном реестре недвижимости | | | Определены в ходе выполнения комплексных кадастровых работ | | | Метод определения координат | Формулы, примененные для расчета средней квадратической погрешности определения координат характерных точек (Mt), м, с подставленными в такие формулы значениями и итоговые (вычисленные) значения Mt, м |
|---------------------------------------|--|---|-----------|--|------------|-----------|-----------------------------|--|
| | Координаты, м | | Радиус, м | Координаты, м | | Радиус, м | | |
| | X | Y | R | X | Y | R | | |
| 1 | 2 | 3 | 4 | 5 | 6 | 7 | 8 | 9 |
| | | | | | | | | - |
| н351О | - | - | - | 316214.07 | 1218316.14 | - | - | - |
| н352О | - | - | - | 316217.97 | 1218322.34 | - | - | - |
| н353О | - | - | - | 316209.47 | 1218327.64 | - | - | - |
| н354О | - | - | - | 316205.97 | 1218321.14 | - | - | - |
| н351О | - | - | - | 316214.07 | 1218316.14 | - | - | - |

2. Сведения о характеристиках объекта недвижимости с кадастровым номером : 21:10:160206:204 :

| № п/п | Наименование характеристики | Значение характеристики |
|-------|---|--|
| 1 | 2 | 3 |
| 1. | Вид объекта недвижимости | здание |
| 2. | Ранее присвоенный государственный учетный номер (инвентарный) здания, сооружения, объекта незавершенного строительства | - |
| 3. | Кадастровый номер земельного участка (земельных участков), в границах которого (которых) расположены здание, сооружение, объект незавершенного строительства | 21:10:160206:415 |
| 4. | Уникальный учетный номер кадастрового квартала, в границах которого расположены здание, сооружение, объект незавершенного строительства | 21:10:160206 |
| 5. | Адрес здания, сооружения, объекта незавершенного строительства | Российская Федерация, Чувашская Республика (Чувашия), район Ибресинский, поселок городского типа Ибреси, улица Новая, дом 24 |
| 5.1. | Сведения о местоположении здания, сооружения, объекта незавершенного строительства (при отсутствии адреса) в структурированном в соответствии с федеральной информационной адресной системой виде | - |
| 5.2. | Дополнительные сведения о местоположении | - |
| 6. | Иные сведения | - |

3. Пояснения к сведениям об объекте недвижимости с кадастровым номером 21:10:160206:204 :

| | |
|----|---|
| 1. | - |
|----|---|

Описание местоположения зданий, сооружений, объектов незавершенного строительства на земельном участке

1. Сведения о характерных точках контура объекта недвижимости с кадастровым номером : 21:10:160206:205 :

Система координат МСК-21, зона 1

Зона № 1

| Обозначение характерных точек контура | Содержатся в Едином государственном реестре недвижимости | | | Определены в ходе выполнения комплексных кадастровых работ | | | Метод определения координат | Формулы, примененные для расчета средней квадратической погрешности определения координат характерных точек (Mt), м, с подставленными в такие формулы значениями и итоговые (вычисленные) значения Mt, м |
|---------------------------------------|--|---|-----------|--|------------|-----------|-----------------------------|--|
| | Координаты, м | | Радиус, м | Координаты, м | | Радиус, м | | |
| | X | Y | R | X | Y | R | | |
| 1 | 2 | 3 | 4 | 5 | 6 | 7 | 8 | 9 |
| | | | | | | | | - |
| н355О | - | - | - | 316270.51 | 1218411.28 | - | - | - |
| н356О | - | - | - | 316277.21 | 1218422.76 | - | - | - |
| н357О | - | - | - | 316267.71 | 1218429.06 | - | - | - |
| н358О | - | - | - | 316264.54 | 1218423.61 | - | - | - |
| н359О | - | - | - | 316266.91 | 1218421.86 | - | - | - |
| н360О | - | - | - | 316263.51 | 1218415.56 | - | - | - |
| н355О | - | - | - | 316270.51 | 1218411.28 | - | - | - |

2. Сведения о характеристиках объекта недвижимости с кадастровым номером : 21:10:160206:205 :

| № п/п | Наименование характеристики | Значение характеристики |
|-------|---|--|
| 1 | 2 | 3 |
| 1. | Вид объекта недвижимости | здание |
| 2. | Ранее присвоенный государственный учетный номер (инвентарный) здания, сооружения, объекта незавершенного строительства | - |
| 3. | Кадастровый номер земельного участка (земельных участков), в границах которого (которых) расположены здание, сооружение, объект незавершенного строительства | 21:10:160206:62 |
| 4. | Уникальный учетный номер кадастрового квартала, в границах которого расположены здание, сооружение, объект незавершенного строительства | 21:10:160206 |
| 5. | Адрес здания, сооружения, объекта незавершенного строительства | Российская Федерация, Чувашская Республика (Чувашия), район Ибресинский, поселок городского типа Ибреси, улица Новая, дом 32 |
| 5.1. | Сведения о местоположении здания, сооружения, объекта незавершенного строительства (при отсутствии адреса) в структурированном в соответствии с федеральной информационной адресной системой виде | - |
| 5.2. | Дополнительные сведения о местоположении | - |
| 6. | Иные сведения | - |

3. Пояснения к сведениям об объекте недвижимости с кадастровым номером 21:10:160206:205 :

| | |
|----|---|
| 1. | - |
|----|---|

Описание местоположения зданий, сооружений, объектов незавершенного строительства на земельном участке

1. Сведения о характерных точках контура объекта недвижимости с кадастровым номером : 21:10:160206:206 :

Система координат МСК-21, зона 1

Зона № 1

| Обозначение характерных точек контура | Содержатся в Едином государственном реестре недвижимости | | | Определены в ходе выполнения комплексных кадастровых работ | | | Метод определения координат | Формулы, примененные для расчета средней квадратической погрешности определения координат характерных точек (Mt), м, с подставленными в такие формулы значениями и итоговые (вычисленные) значения Mt, м |
|---------------------------------------|--|---|-----------|--|------------|-----------|-----------------------------|--|
| | Координаты, м | | Радиус, м | Координаты, м | | Радиус, м | | |
| | X | Y | R | X | Y | R | | |
| 1 | 2 | 3 | 4 | 5 | 6 | 7 | 8 | 9 |
| | | | | | | | | - |
| н361О | - | - | - | 316321.36 | 1218393.87 | - | - | - |
| н362О | - | - | - | 316327.06 | 1218403.52 | - | - | - |
| н363О | - | - | - | 316321.31 | 1218406.92 | - | - | - |
| н364О | - | - | - | 316320.06 | 1218404.97 | - | - | - |
| н365О | - | - | - | 316316.26 | 1218407.12 | - | - | - |
| н366О | - | - | - | 316311.71 | 1218399.77 | - | - | - |
| н361О | - | - | - | 316321.36 | 1218393.87 | - | - | - |

2. Сведения о характеристиках объекта недвижимости с кадастровым номером : 21:10:160206:206 :

| № п/п | Наименование характеристики | Значение характеристики |
|-------|---|--|
| 1 | 2 | 3 |
| 1. | Вид объекта недвижимости | здание |
| 2. | Ранее присвоенный государственный учетный номер (инвентарный) здания, сооружения, объекта незавершенного строительства | - |
| 3. | Кадастровый номер земельного участка (земельных участков), в границах которого (которых) расположены здание, сооружение, объект незавершенного строительства | 21:10:160206:41 |
| 4. | Уникальный учетный номер кадастрового квартала, в границах которого расположены здание, сооружение, объект незавершенного строительства | 21:10:160206 |
| 5. | Адрес здания, сооружения, объекта незавершенного строительства | Российская Федерация, Чувашская Республика (Чувашия), район Ибресинский, поселок городского типа Ибреси, улица Новая, дом 33 |
| 5.1. | Сведения о местоположении здания, сооружения, объекта незавершенного строительства (при отсутствии адреса) в структурированном в соответствии с федеральной информационной адресной системой виде | - |
| 5.2. | Дополнительные сведения о местоположении | - |
| 6. | Иные сведения | - |

3. Пояснения к сведениям об объекте недвижимости с кадастровым номером 21:10:160206:206 :

| | |
|----|---|
| 1. | - |
|----|---|

Описание местоположения зданий, сооружений, объектов незавершенного строительства на земельном участке

1. Сведения о характерных точках контура объекта недвижимости с кадастровым номером : 21:10:160206:207 :

Система координат МСК-21, зона 1

Зона № 1

| Обозначение характерных точек контура | Содержатся в Едином государственном реестре недвижимости | | | Определены в ходе выполнения комплексных кадастровых работ | | | Метод определения координат | Формулы, примененные для расчета средней квадратической погрешности определения координат характерных точек (Mt), м, с подставленными в такие формулы значениями и итоговые (вычисленные) значения Mt, м |
|---------------------------------------|--|---|-----------|--|------------|-----------|-----------------------------|--|
| | Координаты, м | | Радиус, м | Координаты, м | | Радиус, м | | |
| | X | Y | R | X | Y | R | | |
| 1 | 2 | 3 | 4 | 5 | 6 | 7 | 8 | 9 |
| | | | | | | | | - |
| н367О | - | - | - | 316392.49 | 1218913.49 | - | - | - |
| н368О | - | - | - | 316382.62 | 1218967.23 | - | - | - |
| н369О | - | - | - | 316374.59 | 1218965.59 | - | - | - |
| н370О | - | - | - | 316384.19 | 1218911.79 | - | - | - |
| н367О | - | - | - | 316392.49 | 1218913.49 | - | - | - |

2. Сведения о характеристиках объекта недвижимости с кадастровым номером : 21:10:160206:207 :

| № п/п | Наименование характеристики | Значение характеристики |
|-------|---|--|
| 1 | 2 | 3 |
| 1. | Вид объекта недвижимости | здание |
| 2. | Ранее присвоенный государственный учетный номер (инвентарный) здания, сооружения, объекта незавершенного строительства | - |
| 3. | Кадастровый номер земельного участка (земельных участков), в границах которого (которых) расположены здание, сооружение, объект незавершенного строительства | 21:10:160206:273 |
| 4. | Уникальный учетный номер кадастрового квартала, в границах которого расположены здание, сооружение, объект незавершенного строительства | 21:10:160206 |
| 5. | Адрес здания, сооружения, объекта незавершенного строительства | Российская Федерация, Чувашская Республика (Чувашия), район Ибресинский, поселок городского типа Ибреси, улица Новая, дом 45 |
| 5.1. | Сведения о местоположении здания, сооружения, объекта незавершенного строительства (при отсутствии адреса) в структурированном в соответствии с федеральной информационной адресной системой виде | - |
| 5.2. | Дополнительные сведения о местоположении | - |
| 6. | Иные сведения | - |

3. Пояснения к сведениям об объекте недвижимости с кадастровым номером 21:10:160206:207 :

| | |
|----|---|
| 1. | - |
|----|---|

**Описание местоположения зданий, сооружений,
объектов незавершенного строительства на земельном участке**

1. Сведения о характерных точках контура объекта недвижимости с кадастровым номером : 21:10:160206:208 :

Система координат МСК-21, зона 1

Зона № 1

| Обозначение характерных точек контура | Содержатся в Едином государственном реестре недвижимости | | | Определены в ходе выполнения комплексных кадастровых работ | | | Метод определения координат | Формулы, примененные для расчета средней квадратической погрешности определения координат характерных точек (Mt), м, с подставленными в такие формулы значениями и итоговые (вычисленные) значения Mt, м |
|---------------------------------------|--|---|-----------|--|------------|-----------|-----------------------------|--|
| | Координаты, м | | Радиус, м | Координаты, м | | Радиус, м | | |
| | X | Y | R | X | Y | R | | |
| 1 | 2 | 3 | 4 | 5 | 6 | 7 | 8 | 9 |
| | | | | | | | | - |
| н371О | - | - | - | 316079.51 | 1218088.86 | - | - | - |
| н372О | - | - | - | 316084.55 | 1218096.05 | - | - | - |
| н373О | - | - | - | 316077.63 | 1218100.82 | - | - | - |
| н374О | - | - | - | 316072.85 | 1218093.49 | - | - | - |
| н371О | - | - | - | 316079.51 | 1218088.86 | - | - | - |

2. Сведения о характеристиках объекта недвижимости с кадастровым номером : 21:10:160206:208 :

| № п/п | Наименование характеристики | Значение характеристики |
|-------|---|---|
| 1 | 2 | 3 |
| 1. | Вид объекта недвижимости | здание |
| 2. | Ранее присвоенный государственный учетный номер (инвентарный) здания, сооружения, объекта незавершенного строительства | - |
| 3. | Кадастровый номер земельного участка (земельных участков), в границах которого (которых) расположены здание, сооружение, объект незавершенного строительства | 21:10:160206:49 |
| 4. | Уникальный учетный номер кадастрового квартала, в границах которого расположены здание, сооружение, объект незавершенного строительства | 21:10:160206 |
| 5. | Адрес здания, сооружения, объекта незавершенного строительства | Российская Федерация, Чувашская Республика (Чувашия), район Ибресинский, поселок городского типа Ибреси, улица Новая, дом 6 |
| 5.1. | Сведения о местоположении здания, сооружения, объекта незавершенного строительства (при отсутствии адреса) в структурированном в соответствии с федеральной информационной адресной системой виде | - |
| 5.2. | Дополнительные сведения о местоположении | - |
| 6. | Иные сведения | - |

3. Пояснения к сведениям об объекте недвижимости с кадастровым номером 21:10:160206:208 :

| | |
|----|---|
| 1. | - |
|----|---|

Описание местоположения зданий, сооружений, объектов незавершенного строительства на земельном участке

1. Сведения о характерных точках контура объекта недвижимости с кадастровым номером : 21:10:160206:210 :

Система координат МСК-21, зона 1

Зона № 1

| Обозначение характерных точек контура | Содержатся в Едином государственном реестре недвижимости | | | Определены в ходе выполнения комплексных кадастровых работ | | | Метод определения координат | Формулы, примененные для расчета средней квадратической погрешности определения координат характерных точек (Mt), м, с подставленными в такие формулы значениями и итоговые (вычисленные) значения Mt, м |
|---------------------------------------|--|---|-----------|--|------------|-----------|-----------------------------|--|
| | Координаты, м | | Радиус, м | Координаты, м | | Радиус, м | | |
| | X | Y | R | X | Y | R | | |
| 1 | 2 | 3 | 4 | 5 | 6 | 7 | 8 | 9 |
| | | | | | | | | - |
| н375О | - | - | - | 316076.59 | 1218001.70 | - | - | - |
| н376О | - | - | - | 316085.09 | 1218012.20 | - | - | - |
| н377О | - | - | - | 316076.99 | 1218018.90 | - | - | - |
| н378О | - | - | - | 316068.39 | 1218008.20 | - | - | - |
| н375О | - | - | - | 316076.59 | 1218001.70 | - | - | - |

2. Сведения о характеристиках объекта недвижимости с кадастровым номером : 21:10:160206:210 :

| № п/п | Наименование характеристики | Значение характеристики |
|-------|---|---|
| 1 | 2 | 3 |
| 1. | Вид объекта недвижимости | здание |
| 2. | Ранее присвоенный государственный учетный номер (инвентарный) здания, сооружения, объекта незавершенного строительства | - |
| 3. | Кадастровый номер земельного участка (земельных участков), в границах которого (которых) расположены здание, сооружение, объект незавершенного строительства | 21:10:160206:25 |
| 4. | Уникальный учетный номер кадастрового квартала, в границах которого расположены здание, сооружение, объект незавершенного строительства | 21:10:160206 |
| 5. | Адрес здания, сооружения, объекта незавершенного строительства | Российская Федерация, Чувашская Республика (Чувашия), район Ибресинский, поселок городского типа Ибреси, улица Новая, дом 1 |
| 5.1. | Сведения о местоположении здания, сооружения, объекта незавершенного строительства (при отсутствии адреса) в структурированном в соответствии с федеральной информационной адресной системой виде | - |
| 5.2. | Дополнительные сведения о местоположении | - |
| 6. | Иные сведения | - |

3. Пояснения к сведениям об объекте недвижимости с кадастровым номером 21:10:160206:210 :

| | |
|----|---|
| 1. | - |
|----|---|

Описание местоположения зданий, сооружений, объектов незавершенного строительства на земельном участке

1. Сведения о характерных точках контура объекта недвижимости с кадастровым номером : 21:10:160206:212 :

Система координат МСК-21, зона 1

Зона № 1

| Обозначение характерных точек контура | Содержатся в Едином государственном реестре недвижимости | | | Определены в ходе выполнения комплексных кадастровых работ | | | Метод определения координат | Формулы, примененные для расчета средней квадратической погрешности определения координат характерных точек (Mt), м, с подставленными в такие формулы значениями и итоговые (вычисленные) значения Mt, м |
|---------------------------------------|--|---|-----------|--|------------|-----------|-----------------------------|--|
| | Координаты, м | | Радиус, м | Координаты, м | | Радиус, м | | |
| | X | Y | R | X | Y | R | | |
| 1 | 2 | 3 | 4 | 5 | 6 | 7 | 8 | 9 |
| | | | | | | | | - |
| н379О | - | - | - | 316305.85 | 1218368.82 | - | - | - |
| н380О | - | - | - | 316311.85 | 1218378.22 | - | - | - |
| н381О | - | - | - | 316303.85 | 1218383.17 | - | - | - |
| н382О | - | - | - | 316298.20 | 1218373.67 | - | - | - |
| н379О | - | - | - | 316305.85 | 1218368.82 | - | - | - |

2. Сведения о характеристиках объекта недвижимости с кадастровым номером : 21:10:160206:212 :

| № п/п | Наименование характеристики | Значение характеристики |
|-------|---|--|
| 1 | 2 | 3 |
| 1. | Вид объекта недвижимости | здание |
| 2. | Ранее присвоенный государственный учетный номер (инвентарный) здания, сооружения, объекта незавершенного строительства | - |
| 3. | Кадастровый номер земельного участка (земельных участков), в границах которого (которых) расположены здание, сооружение, объект незавершенного строительства | 21:10:160206:40 |
| 4. | Уникальный учетный номер кадастрового квартала, в границах которого расположены здание, сооружение, объект незавершенного строительства | 21:10:160206 |
| 5. | Адрес здания, сооружения, объекта незавершенного строительства | Российская Федерация, Чувашская Республика (Чувашия), район Ибресинский, поселок городского типа Ибреси, улица Новая, дом 31 |
| 5.1. | Сведения о местоположении здания, сооружения, объекта незавершенного строительства (при отсутствии адреса) в структурированном в соответствии с федеральной информационной адресной системой виде | - |
| 5.2. | Дополнительные сведения о местоположении | - |
| 6. | Иные сведения | - |

3. Пояснения к сведениям об объекте недвижимости с кадастровым номером 21:10:160206:212 :

1. -

Описание местоположения зданий, сооружений, объектов незавершенного строительства на земельном участке

1. Сведения о характерных точках контура объекта недвижимости с кадастровым номером : 21:10:160206:213 :

Система координат МСК-21, зона 1

Зона № 1

| Обозначение характерных точек контура | Содержатся в Едином государственном реестре недвижимости | | | Определены в ходе выполнения комплексных кадастровых работ | | | Метод опреде ления коор динат | Формулы, примененные для расчета средней квадратической погрешности определения координат характерных точек (Mt), м, с подставленными в такие формулы значениями и итоговые (вычисленные) значения Mt, м |
|---|--|----------|---------------|--|------------|---------------|-------------------------------------|---|
| | Координаты, м | | Ради ус, м | Координаты, м | | Ради ус, м | | |
| | X | Y | R | X | Y | R | | |
| 1 | 2 | 3 | 4 | 5 | 6 | 7 | 8 | 9 |
| | | | | | | | | - |
| н383О | - | - | - | 316293.61 | 1218445.20 | - | - | - |
| н384О | - | - | - | 316298.91 | 1218452.65 | - | - | - |
| н385О | - | - | - | 316300.26 | 1218451.75 | - | - | - |
| н386О | - | - | - | 316301.56 | 1218453.55 | - | - | - |
| н387О | - | - | - | 316300.26 | 1218454.50 | - | - | - |
| н388О | - | - | - | 316301.46 | 1218456.20 | - | - | - |
| н389О | - | - | - | 316296.71 | 1218459.70 | - | - | - |
| н390О | - | - | - | 316288.66 | 1218448.87 | - | - | - |
| н383О | - | - | - | 316293.61 | 1218445.20 | - | - | - |

2. Сведения о характеристиках объекта недвижимости с кадастровым номером : 21:10:160206:213 :

| № п/п | Наименование характеристики | Значение характеристики |
|-------|---|--|
| 1 | 2 | 3 |
| 1. | Вид объекта недвижимости | здание |
| 2. | Ранее присвоенный государственный учетный номер (инвентарный) здания, сооружения, объекта незавершенного строительства | - |
| 3. | Кадастровый номер земельного участка (земельных участков), в границах которого (которых) расположены здание, сооружение, объект незавершенного строительства | 21:10:160206:63 |
| 4. | Уникальный учетный номер кадастрового квартала, в границах которого расположены здание, сооружение, объект незавершенного строительства | 21:10:160206 |
| 5. | Адрес здания, сооружения, объекта незавершенного строительства | Российская Федерация, Чувашская Республика (Чувашия), район Ибресинский, поселок городского типа Ибреси, улица Новая, дом 34 |
| 5.1. | Сведения о местоположении здания, сооружения, объекта незавершенного строительства (при отсутствии адреса) в структурированном в соответствии с федеральной информационной адресной системой виде | - |
| 5.2. | Дополнительные сведения о местоположении | - |
| 6. | Иные сведения | - |

3. Пояснения к сведениям об объекте недвижимости с кадастровым номером 21:10:160206:213 :

1.

-

Описание местоположения зданий, сооружений, объектов незавершенного строительства на земельном участке

1. Сведения о характерных точках контура объекта недвижимости с кадастровым номером : 21:10:160206:214 :

Система координат МСК-21, зона 1

Зона № 1

| Обозначение характерных точек контура | Содержатся в Едином государственном реестре недвижимости | | | Определены в ходе выполнения комплексных кадастровых работ | | | Метод опреде ления коор динат | Формулы, примененные для расчета средней квадратической погрешности определения координат характерных точек (Mt), м, с подставленными в такие формулы значениями и итоговые (вычисленные) значения Mt, м |
|---|--|----------|---------------|--|------------|---------------|-------------------------------------|---|
| | Координаты, м | | Ради ус, м | Координаты, м | | Ради ус, м | | |
| | X | Y | R | X | Y | R | | |
| 1 | 2 | 3 | 4 | 5 | 6 | 7 | 8 | 9 |
| | | | | | | | | - |
| н391О | - | - | - | 316411.24 | 1218795.39 | - | - | - |
| н392О | - | - | - | 316403.14 | 1218849.44 | - | - | - |
| н393О | - | - | - | 316433.59 | 1218854.23 | - | - | - |
| н394О | - | - | - | 316429.56 | 1218892.21 | - | - | - |
| н395О | - | - | - | 316409.59 | 1218889.44 | - | - | - |
| н396О | - | - | - | 316407.89 | 1218906.57 | - | - | - |
| н397О | - | - | - | 316374.44 | 1218901.79 | - | - | - |
| н398О | - | - | - | 316376.44 | 1218887.99 | - | - | - |
| н399О | - | - | - | 316366.39 | 1218886.39 | - | - | - |
| н400О | - | - | - | 316373.94 | 1218842.69 | - | - | - |
| н401О | - | - | - | 316384.49 | 1218844.74 | - | - | - |
| н402О | - | - | - | 316393.19 | 1218792.64 | - | - | - |
| н391О | - | - | - | 316411.24 | 1218795.39 | - | - | - |

2. Сведения о характеристиках объекта недвижимости с кадастровым номером : 21:10:160206:214 :

| № п/п | Наименование характеристики | Значение характеристики |
|----------|--|--|
| 1 | 2 | 3 |
| 1. | Вид объекта недвижимости | здание |
| 2. | Ранее присвоенный государственный учетный номер (инвентарный) здания, сооружения, объекта незавершенного строительства | - |
| 3. | Кадастровый номер земельного участка (земельных участков), в границах которого (которых) расположены здание, сооружение, объект незавершенного строительства | 21:10:160206:273 |
| 4. | Уникальный учетный номер кадастрового квартала, в границах которого расположены здание, сооружение, объект незавершенного строительства | 21:10:160206 |
| 5. | Адрес здания, сооружения, объекта незавершенного строительства | Российская Федерация, Чувашская Республика (Чувашия), район Ибресинский, поселок городского типа Ибреси, улица Новая, дом 45 |

2. Сведения о характеристиках объекта недвижимости с кадастровым номером : 21:10:160206:214 :

| № п/п | Наименование характеристики | Значение характеристики |
|-------|---|-------------------------|
| 1 | 2 | 3 |
| 5.1. | Сведения о местоположении здания, сооружения, объекта незавершенного строительства (при отсутствии адреса) в структурированном в соответствии с федеральной информационной адресной системой виде | - |
| 5.2. | Дополнительные сведения о местоположении | - |
| 6. | Иные сведения | - |

3. Пояснения к сведениям об объекте недвижимости с кадастровым номером 21:10:160206:214 :

| | |
|----|---|
| 1. | - |
|----|---|

Описание местоположения зданий, сооружений, объектов незавершенного строительства на земельном участке

1. Сведения о характерных точках контура объекта недвижимости с кадастровым номером : 21:10:160206:244 :

Система координат МСК-21, зона 1

Зона № 1

| Обозначение характерных точек контура | Содержатся в Едином государственном реестре недвижимости | | | Определены в ходе выполнения комплексных кадастровых работ | | | Метод определения координат | Формулы, примененные для расчета средней квадратической погрешности определения координат характерных точек (Mt), м, с подставленными в такие формулы значениями и итоговые (вычисленные) значения Mt, м |
|---------------------------------------|--|---|-----------|--|------------|-----------|-----------------------------|--|
| | Координаты, м | | Радиус, м | Координаты, м | | Радиус, м | | |
| | X | Y | R | X | Y | R | | |
| 1 | 2 | 3 | 4 | 5 | 6 | 7 | 8 | 9 |
| | | | | | | | | - |
| н403О | - | - | - | 316625.58 | 1218685.26 | - | - | - |
| н404О | - | - | - | 316632.48 | 1218694.46 | - | - | - |
| н405О | - | - | - | 316623.48 | 1218701.46 | - | - | - |
| н406О | - | - | - | 316616.68 | 1218692.16 | - | - | - |
| н403О | - | - | - | 316625.58 | 1218685.26 | - | - | - |

2. Сведения о характеристиках объекта недвижимости с кадастровым номером : 21:10:160206:244 :

| № п/п | Наименование характеристики | Значение характеристики |
|-------|---|---|
| 1 | 2 | 3 |
| 1. | Вид объекта недвижимости | здание |
| 2. | Ранее присвоенный государственный учетный номер (инвентарный) здания, сооружения, объекта незавершенного строительства | - |
| 3. | Кадастровый номер земельного участка (земельных участков), в границах которого (которых) расположены здание, сооружение, объект незавершенного строительства | 21:10:160206:68 |
| 4. | Уникальный учетный номер кадастрового квартала, в границах которого расположены здание, сооружение, объект незавершенного строительства | 21:10:160206 |
| 5. | Адрес здания, сооружения, объекта незавершенного строительства | Российская Федерация, Чувашская Республика (Чувашия), район Ибресинский, поселок городского типа Ибреси, улица Маресьева, дом 1 |
| 5.1. | Сведения о местоположении здания, сооружения, объекта незавершенного строительства (при отсутствии адреса) в структурированном в соответствии с федеральной информационной адресной системой виде | - |
| 5.2. | Дополнительные сведения о местоположении | - |
| 6. | Иные сведения | - |

3. Пояснения к сведениям об объекте недвижимости с кадастровым номером 21:10:160206:244 :

| | |
|----|---|
| 1. | - |
|----|---|

**Описание местоположения зданий, сооружений,
объектов незавершенного строительства на земельном участке**

**1. Сведения о характерных точках контура объекта недвижимости
с кадастровым номером : 21:10:160206:247 :**

Система координат МСК-21, зона 1

Зона № 1

| Обозначение характерных точек контура | Содержатся в Едином государственном реестре недвижимости | | | Определены в ходе выполнения комплексных кадастровых работ | | | Метод опреде ления коор динат | Формулы, примененные для расчета средней квадратической погрешности определения координат характерных точек (Mt), м, с подставленными в такие формулы значениями и итоговые (вычисленные) значения Mt, м |
|---|--|----------|---------------|--|------------|---------------|-------------------------------------|---|
| | Координаты, м | | Ради ус, м | Координаты, м | | Ради ус, м | | |
| | X | Y | R | X | Y | R | | |
| 1 | 2 | 3 | 4 | 5 | 6 | 7 | 8 | 9 |
| | | | | | | | | - |
| н407О | - | - | - | 316167.08 | 1218523.62 | - | - | - |
| н408О | - | - | - | 316174.68 | 1218535.09 | - | - | - |
| н409О | - | - | - | 316155.29 | 1218548.14 | - | - | - |
| н410О | - | - | - | 316151.44 | 1218542.55 | - | - | - |
| н411О | - | - | - | 316154.03 | 1218540.61 | - | - | - |
| н412О | - | - | - | 316149.08 | 1218532.94 | - | - | - |
| н413О | - | - | - | 316154.38 | 1218529.28 | - | - | - |
| н414О | - | - | - | 316158.19 | 1218534.88 | - | - | - |
| н415О | - | - | - | 316161.70 | 1218532.58 | - | - | - |
| н416О | - | - | - | 316159.76 | 1218529.07 | - | - | - |
| н407О | - | - | - | 316167.08 | 1218523.62 | - | - | - |

**2. Сведения о характеристиках объекта недвижимости
с кадастровым номером : 21:10:160206:247 :**

| № п/п | Наименование характеристики | Значение характеристики |
|-------|--|---|
| 1 | 2 | 3 |
| 1. | Вид объекта недвижимости | здание |
| 2. | Ранее присвоенный государственный учетный номер (инвентарный) здания, сооружения, объекта незавершенного строительства | - |
| 3. | Кадастровый номер земельного участка (земельных участков), в границах которого (которых) расположены здание, сооружение, объект незавершенного строительства | 21:10:160206:283 |
| 4. | Уникальный учетный номер кадастрового квартала, в границах которого расположены здание, сооружение, объект незавершенного строительства | 21:10:160206 |
| 5. | Адрес здания, сооружения, объекта незавершенного строительства | Российская Федерация, Чувашская Республика (Чувашия), район Ибресинский, поселок городского типа Ибреси, переулок Юбилейный, дом 12 |

2. Сведения о характеристиках объекта недвижимости с кадастровым номером : 21:10:160206:247 :

| № п/п | Наименование характеристики | Значение характеристики |
|--------------|---|--------------------------------|
| 1 | 2 | 3 |
| 5.1. | Сведения о местоположении здания, сооружения, объекта незавершенного строительства (при отсутствии адреса) в структурированном в соответствии с федеральной информационной адресной системой виде | - |
| 5.2. | Дополнительные сведения о местоположении | - |
| 6. | Иные сведения | - |

3. Пояснения к сведениям об объекте недвижимости с кадастровым номером 21:10:160206:247 :

| | |
|----|---|
| 1. | - |
|----|---|

Описание местоположения зданий, сооружений, объектов незавершенного строительства на земельном участке

1. Сведения о характерных точках контура объекта недвижимости с кадастровым номером : 21:10:160206:249 :

Система координат МСК-21, зона 1

Зона № 1

| Обозначение характерных точек контура | Содержатся в Едином государственном реестре недвижимости | | | Определены в ходе выполнения комплексных кадастровых работ | | | Метод определения координат | Формулы, примененные для расчета средней квадратической погрешности определения координат характерных точек (Mt), м, с подставленными в такие формулы значениями и итоговые (вычисленные) значения Mt, м |
|---------------------------------------|--|----------|-----------|--|------------|-----------|-----------------------------|--|
| | Координаты, м | | Радиус, м | Координаты, м | | Радиус, м | | |
| | X | Y | R | X | Y | R | | |
| 1 | 2 | 3 | 4 | 5 | 6 | 7 | 8 | 9 |
| | | | | | | | | - |
| н417О | - | - | - | 316113.51 | 1218051.63 | - | - | - |
| н418О | - | - | - | 316118.21 | 1218057.78 | - | - | - |
| н419О | - | - | - | 316110.56 | 1218063.83 | - | - | - |
| н420О | - | - | - | 316105.81 | 1218057.53 | - | - | - |
| н417О | - | - | - | 316113.51 | 1218051.63 | - | - | - |

2. Сведения о характеристиках объекта недвижимости с кадастровым номером : 21:10:160206:249 :

| № п/п | Наименование характеристики | Значение характеристики |
|-------|---|---|
| 1 | 2 | 3 |
| 1. | Вид объекта недвижимости | здание |
| 2. | Ранее присвоенный государственный учетный номер (инвентарный) здания, сооружения, объекта незавершенного строительства | - |
| 3. | Кадастровый номер земельного участка (земельных участков), в границах которого (которых) расположены здание, сооружение, объект незавершенного строительства | 21:10:160206:27 |
| 4. | Уникальный учетный номер кадастрового квартала, в границах которого расположены здание, сооружение, объект незавершенного строительства | 21:10:160206 |
| 5. | Адрес здания, сооружения, объекта незавершенного строительства | Российская Федерация, Чувашская Республика (Чувашия), район Ибресинский, поселок городского типа Ибреси, улица Новая, дом 5 |
| 5.1. | Сведения о местоположении здания, сооружения, объекта незавершенного строительства (при отсутствии адреса) в структурированном в соответствии с федеральной информационной адресной системой виде | - |
| 5.2. | Дополнительные сведения о местоположении | - |
| 6. | Иные сведения | - |

3. Пояснения к сведениям об объекте недвижимости с кадастровым номером 21:10:160206:249 :

| | |
|----|---|
| 1. | - |
|----|---|

**Описание местоположения зданий, сооружений,
объектов незавершенного строительства на земельном участке**

1. Сведения о характерных точках контура объекта недвижимости с кадастровым номером : 21:10:160206:251 :

Система координат МСК-21, зона 1

Зона № 1

| Обозначение характерных точек контура | Содержатся в Едином государственном реестре недвижимости | | | Определены в ходе выполнения комплексных кадастровых работ | | | Метод определения координат | Формулы, примененные для расчета средней квадратической погрешности определения координат характерных точек (Mt), м, с подставленными в такие формулы значениями и итоговые (вычисленные) значения Mt, м |
|---------------------------------------|--|---|-----------|--|------------|-----------|-----------------------------|--|
| | Координаты, м | | Радиус, м | Координаты, м | | Радиус, м | | |
| | X | Y | R | X | Y | R | | |
| 1 | 2 | 3 | 4 | 5 | 6 | 7 | 8 | 9 |
| | | | | | | | | - |
| н421О | - | - | - | 316002.04 | 1218272.78 | - | - | - |
| н422О | - | - | - | 315991.25 | 1218279.01 | - | - | - |
| н423О | - | - | - | 315985.63 | 1218268.94 | - | - | - |
| н424О | - | - | - | 315996.74 | 1218262.64 | - | - | - |
| н421О | - | - | - | 316002.04 | 1218272.78 | - | - | - |

2. Сведения о характеристиках объекта недвижимости с кадастровым номером : 21:10:160206:251 :

| № п/п | Наименование характеристики | Значение характеристики |
|-------|---|--|
| 1 | 2 | 3 |
| 1. | Вид объекта недвижимости | здание |
| 2. | Ранее присвоенный государственный учетный номер (инвентарный) здания, сооружения, объекта незавершенного строительства | - |
| 3. | Кадастровый номер земельного участка (земельных участков), в границах которого (которых) расположены здание, сооружение, объект незавершенного строительства | 21:10:160206:116 |
| 4. | Уникальный учетный номер кадастрового квартала, в границах которого расположены здание, сооружение, объект незавершенного строительства | 21:10:160206 |
| 5. | Адрес здания, сооружения, объекта незавершенного строительства | Российская Федерация, Чувашская Республика (Чувашия), район Ибресинский, поселок городского типа Ибреси, переулок Юбилейный, дом 3 |
| 5.1. | Сведения о местоположении здания, сооружения, объекта незавершенного строительства (при отсутствии адреса) в структурированном в соответствии с федеральной информационной адресной системой виде | - |
| 5.2. | Дополнительные сведения о местоположении | - |
| 6. | Иные сведения | - |

3. Пояснения к сведениям об объекте недвижимости с кадастровым номером 21:10:160206:251 :

| | |
|----|---|
| 1. | - |
|----|---|

Описание местоположения зданий, сооружений, объектов незавершенного строительства на земельном участке

1. Сведения о характерных точках контура объекта недвижимости с кадастровым номером : 21:10:160206:253 :

Система координат МСК-21, зона 1

Зона № 1

| Обозначение характерных точек контура | Содержатся в Едином государственном реестре недвижимости | | | Определены в ходе выполнения комплексных кадастровых работ | | | Метод определения координат | Формулы, примененные для расчета средней квадратической погрешности определения координат характерных точек (Mt), м, с подставленными в такие формулы значениями и итоговые (вычисленные) значения Mt, м |
|---------------------------------------|--|---|-----------|--|------------|-----------|-----------------------------|--|
| | Координаты, м | | Радиус, м | Координаты, м | | Радиус, м | | |
| | X | Y | R | X | Y | R | | |
| 1 | 2 | 3 | 4 | 5 | 6 | 7 | 8 | 9 |
| | | | | | | | | - |
| н4250 | - | - | - | 316296.44 | 1218345.28 | - | - | - |
| н4260 | - | - | - | 316302.34 | 1218354.48 | - | - | - |
| н4270 | - | - | - | 316290.64 | 1218362.38 | - | - | - |
| н4280 | - | - | - | 316284.94 | 1218353.48 | - | - | - |
| н4250 | - | - | - | 316296.44 | 1218345.28 | - | - | - |

2. Сведения о характеристиках объекта недвижимости с кадастровым номером : 21:10:160206:253 :

| № п/п | Наименование характеристики | Значение характеристики |
|-------|---|--|
| 1 | 2 | 3 |
| 1. | Вид объекта недвижимости | здание |
| 2. | Ранее присвоенный государственный учетный номер (инвентарный) здания, сооружения, объекта незавершенного строительства | - |
| 3. | Кадастровый номер земельного участка (земельных участков), в границах которого (которых) расположены здание, сооружение, объект незавершенного строительства | 21:10:160206:39 |
| 4. | Уникальный учетный номер кадастрового квартала, в границах которого расположены здание, сооружение, объект незавершенного строительства | 21:10:160206 |
| 5. | Адрес здания, сооружения, объекта незавершенного строительства | Российская Федерация, Чувашская Республика (Чувашия), район Ибресинский, поселок городского типа Ибреси, улица Новая, дом 29 |
| 5.1. | Сведения о местоположении здания, сооружения, объекта незавершенного строительства (при отсутствии адреса) в структурированном в соответствии с федеральной информационной адресной системой виде | - |
| 5.2. | Дополнительные сведения о местоположении | - |
| 6. | Иные сведения | - |

3. Пояснения к сведениям об объекте недвижимости с кадастровым номером 21:10:160206:253 :

| | |
|----|---|
| 1. | - |
|----|---|

Описание местоположения зданий, сооружений, объектов незавершенного строительства на земельном участке

1. Сведения о характерных точках контура объекта недвижимости с кадастровым номером : 21:10:160206:259 :

Система координат МСК-21, зона 1

Зона № 1

| Обозначение характерных точек контура | Содержатся в Едином государственном реестре недвижимости | | | Определены в ходе выполнения комплексных кадастровых работ | | | Метод опреде ления коор динат | Формулы, примененные для расчета средней квадратической погрешности определения координат характерных точек (Mt), м, с подставленными в такие формулы значениями и итоговые (вычисленные) значения Mt, м |
|---|--|----------|---------------|--|------------|---------------|-------------------------------------|---|
| | Координаты, м | | Ради ус, м | Координаты, м | | Ради ус, м | | |
| | X | Y | R | X | Y | R | | |
| 1 | 2 | 3 | 4 | 5 | 6 | 7 | 8 | 9 |
| | | | | | | | | - |
| н429О | - | - | - | 315967.50 | 1218010.16 | - | - | - |
| н430О | - | - | - | 315958.20 | 1218017.76 | - | - | - |
| н431О | - | - | - | 315954.25 | 1218013.51 | - | - | - |
| н432О | - | - | - | 315955.80 | 1218012.21 | - | - | - |
| н433О | - | - | - | 315951.30 | 1218007.06 | - | - | - |
| н434О | - | - | - | 315957.06 | 1218001.87 | - | - | - |
| н435О | - | - | - | 315959.78 | 1218004.74 | - | - | - |
| н436О | - | - | - | 315961.88 | 1218003.10 | - | - | - |
| н429О | - | - | - | 315967.50 | 1218010.16 | - | - | - |

2. Сведения о характеристиках объекта недвижимости с кадастровым номером : 21:10:160206:259 :

| № п/п | Наименование характеристики | Значение характеристики |
|-------|---|---|
| 1 | 2 | 3 |
| 1. | Вид объекта недвижимости | здание |
| 2. | Ранее присвоенный государственный учетный номер (инвентарный) здания, сооружения, объекта незавершенного строительства | - |
| 3. | Кадастровый номер земельного участка (земельных участков), в границах которого (которых) расположены здание, сооружение, объект незавершенного строительства | 21:10:160206:83, 21:10:160206:399 |
| 4. | Уникальный учетный номер кадастрового квартала, в границах которого расположены здание, сооружение, объект незавершенного строительства | 21:10:160206 |
| 5. | Адрес здания, сооружения, объекта незавершенного строительства | Российская Федерация, Чувашская Республика (Чувашия), район Ибресинский, поселок городского типа Ибреси, улица Ленина, дом 46 |
| 5.1. | Сведения о местоположении здания, сооружения, объекта незавершенного строительства (при отсутствии адреса) в структурированном в соответствии с федеральной информационной адресной системой виде | - |
| 5.2. | Дополнительные сведения о местоположении | - |
| 6. | Иные сведения | - |

3. Пояснения к сведениям об объекте недвижимости с кадастровым номером 21:10:160206:259 :

1.

-

Описание местоположения зданий, сооружений, объектов незавершенного строительства на земельном участке

1. Сведения о характерных точках контура объекта недвижимости с кадастровым номером : 21:10:160206:260 :

Система координат МСК-21, зона 1

Зона № 1

| Обозначение характерных точек контура | Содержатся в Едином государственном реестре недвижимости | | | Определены в ходе выполнения комплексных кадастровых работ | | | Метод определения координат | Формулы, примененные для расчета средней квадратической погрешности определения координат характерных точек (Mt), м, с подставленными в такие формулы значениями и итоговые (вычисленные) значения Mt, м |
|---------------------------------------|--|---|-----------|--|------------|-----------|-----------------------------|--|
| | Координаты, м | | Радиус, м | Координаты, м | | Радиус, м | | |
| | X | Y | R | X | Y | R | | |
| 1 | 2 | 3 | 4 | 5 | 6 | 7 | 8 | 9 |
| | | | | | | | | - |
| н437О | - | - | - | 316289.60 | 1218314.41 | - | - | - |
| н438О | - | - | - | 316293.00 | 1218319.46 | - | - | - |
| н439О | - | - | - | 316287.30 | 1218323.36 | - | - | - |
| н440О | - | - | - | 316283.95 | 1218318.46 | - | - | - |
| н437О | - | - | - | 316289.60 | 1218314.41 | - | - | - |

2. Сведения о характеристиках объекта недвижимости с кадастровым номером : 21:10:160206:260 :

| № п/п | Наименование характеристики | Значение характеристики |
|-------|---|--|
| 1 | 2 | 3 |
| 1. | Вид объекта недвижимости | здание |
| 2. | Ранее присвоенный государственный учетный номер (инвентарный) здания, сооружения, объекта незавершенного строительства | - |
| 3. | Кадастровый номер земельного участка (земельных участков), в границах которого (которых) расположены здание, сооружение, объект незавершенного строительства | 21:10:160206:38 |
| 4. | Уникальный учетный номер кадастрового квартала, в границах которого расположены здание, сооружение, объект незавершенного строительства | 21:10:160206 |
| 5. | Адрес здания, сооружения, объекта незавершенного строительства | Российская Федерация, Чувашская Республика (Чувашия), район Ибресинский, поселок городского типа Ибреси, улица Новая, дом 27 |
| 5.1. | Сведения о местоположении здания, сооружения, объекта незавершенного строительства (при отсутствии адреса) в структурированном в соответствии с федеральной информационной адресной системой виде | - |
| 5.2. | Дополнительные сведения о местоположении | - |
| 6. | Иные сведения | - |

3. Пояснения к сведениям об объекте недвижимости с кадастровым номером 21:10:160206:260 :




























| | |
|----|---|
| 1. | - |
|----|---|

Схема границ земельных участков



Схема границ земельных участков

Условные обозначения

| | |
|---|--|
|  | - Часть границы, местоположение которой определено при выполнении кадастровых работ |
|  | - Характерная точка границы земельного участка, сведения ЕГРН о которой соответствуют требованиям, установленным в соответствии с частью 13 статьи 22 Федерального закона от 13 июля 2015 г. N 218-ФЗ "О государственной регистрации недвижимости" |
|  | - Обозначение характерной точки, местоположение которой не изменилось или было уточнено |
|  | - Обозначение ликвидируемой характерной точки |
|  | - Обозначение новой характерной точки |
|  | - Кадастровый номер земельного участка |
|  | - Исправляемый земельный участок |
|  | - Уточняемый земельный участок |
|  | - Кадастровый номер здания |
|  | - Обозначение контура здания |
|  | - Обозначение контура земельного участка |
|  | - Часть границы, сведения ЕГРН о которой позволяют однозначно определить ее положение на местности |
|  | - Граница здания |
|  | - Часть контура, образованного проекцией существующего в ЕГРН наземного конструктивного элемента здания, сооружения, объекта незавершенного строительства |
|  | - Граница сооружения |
|  | - Граница территориальной зоны |
|  | - Граница зоны с особыми условиями |
|  | - Граница кадастрового квартала |
|  | - Граница населенного пункта |
|  | - Граница муниципального образования |
|  | - Характерная точка границы земельного участка, сведения о которой отсутствуют в ЕГРН, местоположение которой определено при кадастровых работах (новая характерная точка) |
|  | - Кадастровый номер сооружения |
|  | - Характерная точка контура здания, сооружения, объекта незавершенного строительства |
|  | - Характерная точка границы, сведения о которой позволяют однозначно определить ее положение на местности |
|  | - Уточняемое здание |
|  | - Часть контура, образованного проекцией вновь образованного наземного конструктивного элемента здания, сооружения, объекта незавершенного строительства |
|  | - Номер кадастрового квартала |

**АКТ
СОГЛАСОВАНИЯ МЕСТОПОЛОЖЕНИЯ ГРАНИЦ ЗЕМЕЛЬНЫХ УЧАСТКОВ
ПРИ ВЫПОЛНЕНИИ КОМПЛЕКСНЫХ КАДАСТРОВЫХ РАБОТ**

21:10:020502

наименование субъекта Российской Федерации, муниципального образования, населенного пункта, уникальные учетные номера кадастровых кварталов, а также иные сведения, позволяющие определить местоположение территории, на которой выполняются комплексные кадастровые работы

| N п/п | Обозначение части (характерной точки) границы | | Результат согласования (согласовано/ спорное) | Кадастровые номера или обозначения смежных земельных участков | Сведения о лице, представившем возражения | Реквизиты вступившего в законную силу судебного акта |
|-------|---|-------|---|---|---|--|
| | от т. | до т. | | | | |
| 1 | 2 | 3 | 4 | 5 | 6 | 7 |
| 1 | | | | | | |

Председатель согласительной комиссии:

М.П.

подпись

фамилия, инициалы