

Текстовое и графическое описание  
границы территориальной зоны инженерной инфраструктуры (И)  
на территории Ильинского сельского поселения Моргаушского района Чувашской Республики

План границ объекта

Обзорная схема границ объекта

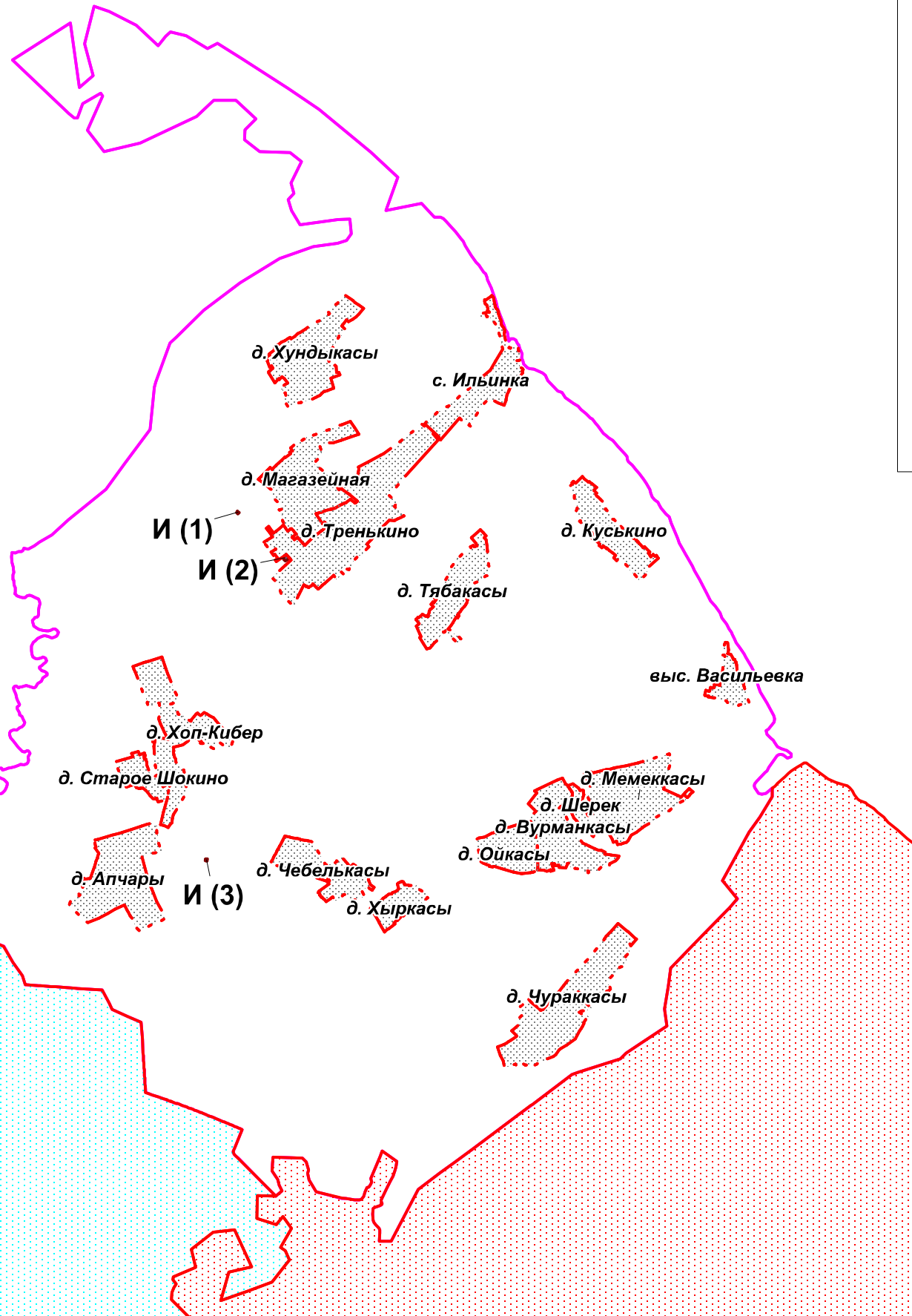

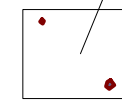


Схема расположения листов выносок

**Выноска 1**








**Выноска 2**



Масштаб 1:55000

УСЛОВНЫЕ ОБОЗНАЧЕНИЯ:

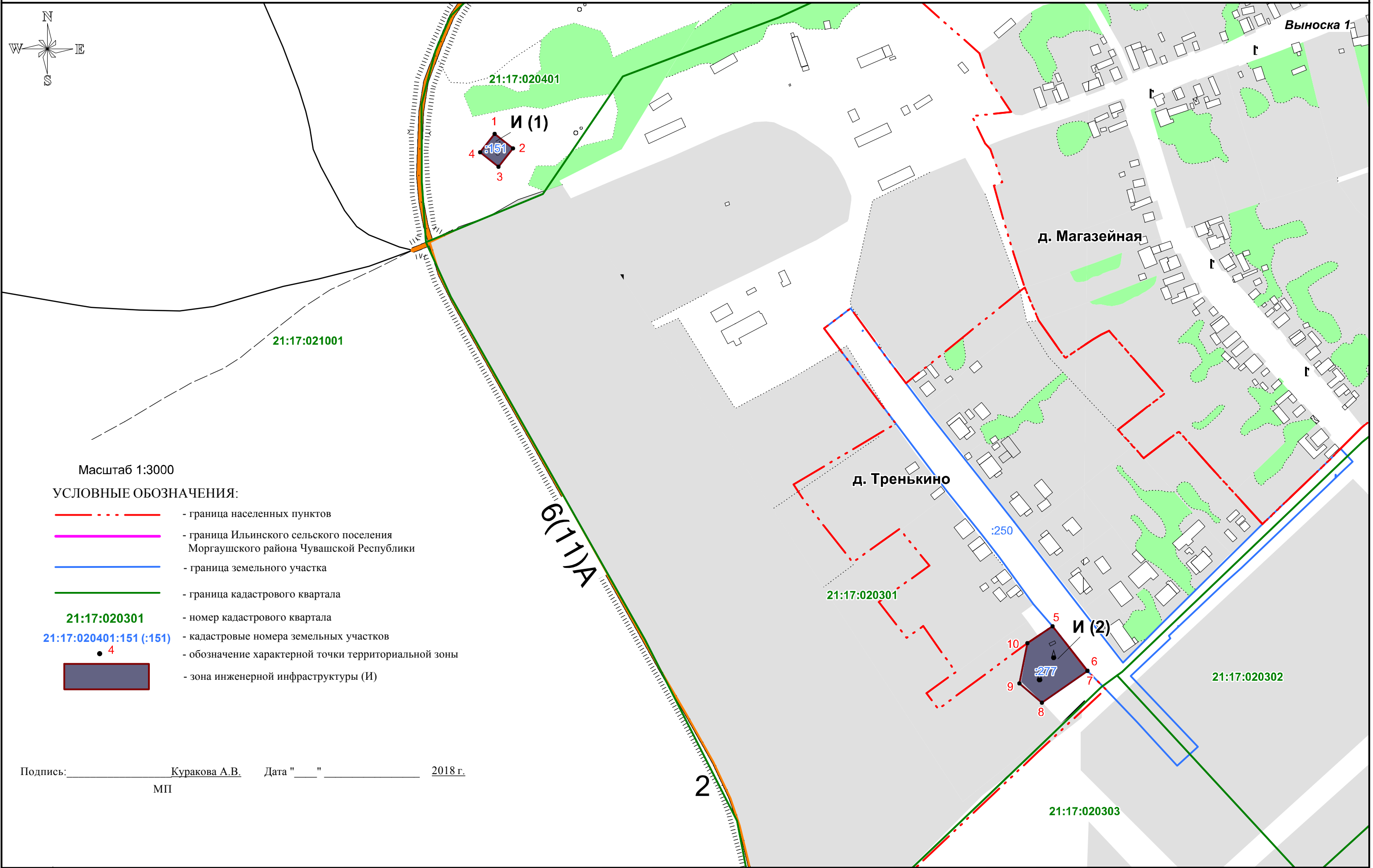
-  - граница Ильинского сельского поселения Моргаушского района Чувашской Республики
-  - граница населенных пунктов
-  - граница Кадикасинского сельского поселения Моргаушского района Чувашской Республики
-  - граница Большесундырского сельского поселения Моргаушского района Чувашской Республики
-  - зона инженерной инфраструктуры (И)

Подпись: \_\_\_\_\_ Куракова А.В. Дата "\_\_\_" \_\_\_\_\_ 2018 г.

МП

**Текстовое и графическое описание**  
границы территориальной зоны инженерной инфраструктуры (И)  
на территории Ильинского сельского поселения Моргаушского района Чувашской Республики

**План границ объекта**

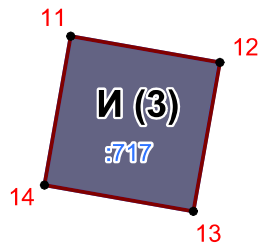
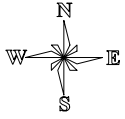


- Масштаб 1:3000
- УСЛОВНЫЕ ОБОЗНАЧЕНИЯ:**
- - - - граница населенных пунктов
  - - граница Ильинского сельского поселения Моргаушского района Чувашской Республики
  - - граница земельного участка
  - - граница кадастрового квартала
  - 21:17:020301 - номер кадастрового квартала
  - 21:17:020401:151 (:151) - кадастровые номера земельных участков
  - 4 - обозначение характерной точки территориальной зоны
  - зона инженерной инфраструктуры (И)

Подпись: \_\_\_\_\_ Куракова А.В. Дата " \_\_\_\_ " \_\_\_\_\_ 2018 г.  
МП

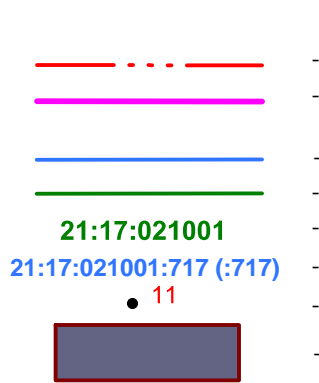
( )

Выноска 2



21:17:021001

Масштаб 1:1000



( )

\_\_\_\_\_ " " \_\_\_\_\_ 2018 .