



**Общество с ограниченной ответственностью
«Научно-производственное предприятие «АРШИН»**

428022, Чувашская Республика, г.Чебоксары, ул.50 лет Октября, д.19
Тел./факс: (8352) 57-06-51, 57-07-72, e-mail: ooo-arshin@mail.ru

**ДОКУМЕНТАЦИЯ ПО ПЛАНИРОВКЕ ТЕРРИТОРИИ
(проект межевания территории)**

Чувашская Республика, г. Цивильск, ул. Николаева

ТОМ 2.

Материалы по обоснованию проекта межевания территории.

238-Ф-ПМТ

Чебоксары, 2023



**Общество с ограниченной ответственностью
«Научно-производственное предприятие «АРШИН»**

428022, Чувашская Республика, г.Чебоксары, ул.50 лет Октября, д.19
Тел./факс: (8352) 57-06-51, 57-07-72, e-mail: ooo-arshin@mail.ru

**ДОКУМЕНТАЦИЯ ПО ПЛАНИРОВКЕ ТЕРРИТОРИИ
(проект межевания территории)**

Чувашская Республика, г. Цивильск, ул. Николаева

ТОМ 2.

Материалы по обоснованию проекта межевания территории.

238-Ф-ПМТ

Директор ООО «НПП «АРШИН»

Д.Н. Мартыненко

Руководитель проекта

В.А. Осипов

СОГЛАСОВАНО		
Инв. № подл.	Подп. и дата	Взам. Инв. №

Чебоксары, 2023

СОСТАВ ПРОЕКТА

Документация по планировке территории (проект межевания территории), по ул. Николаева г.Цивильск, разработана в составе:

Том 1. Основная часть проекта межевания территории. Текстовая часть. Графическая часть

№ п/п	Наименование	Лист	Масштаб
1	Чертеж межевания территории	1	1:500

Том 2. Материалы по обоснованию проекта межевания территории.

№ п/п	Наименование	Лист	Масштаб
1	Чертеж межевания территории	1	1:500

Инв. № подл.	Подп. и дата		Взам. Инв. №		238-Ф-ПМТ							
	Изм.	Кол.уч	Лист	№ док.	Подп.	Дата	Состав проекта			Стадия	Лист	Листов
										П	1	1
	Гл. инж.	Осипов				11.23				ООО «НПП «АРШИН»		
	Разраб.	Димитриев				11.23						

СОДЕРЖАНИЕ ТОМА

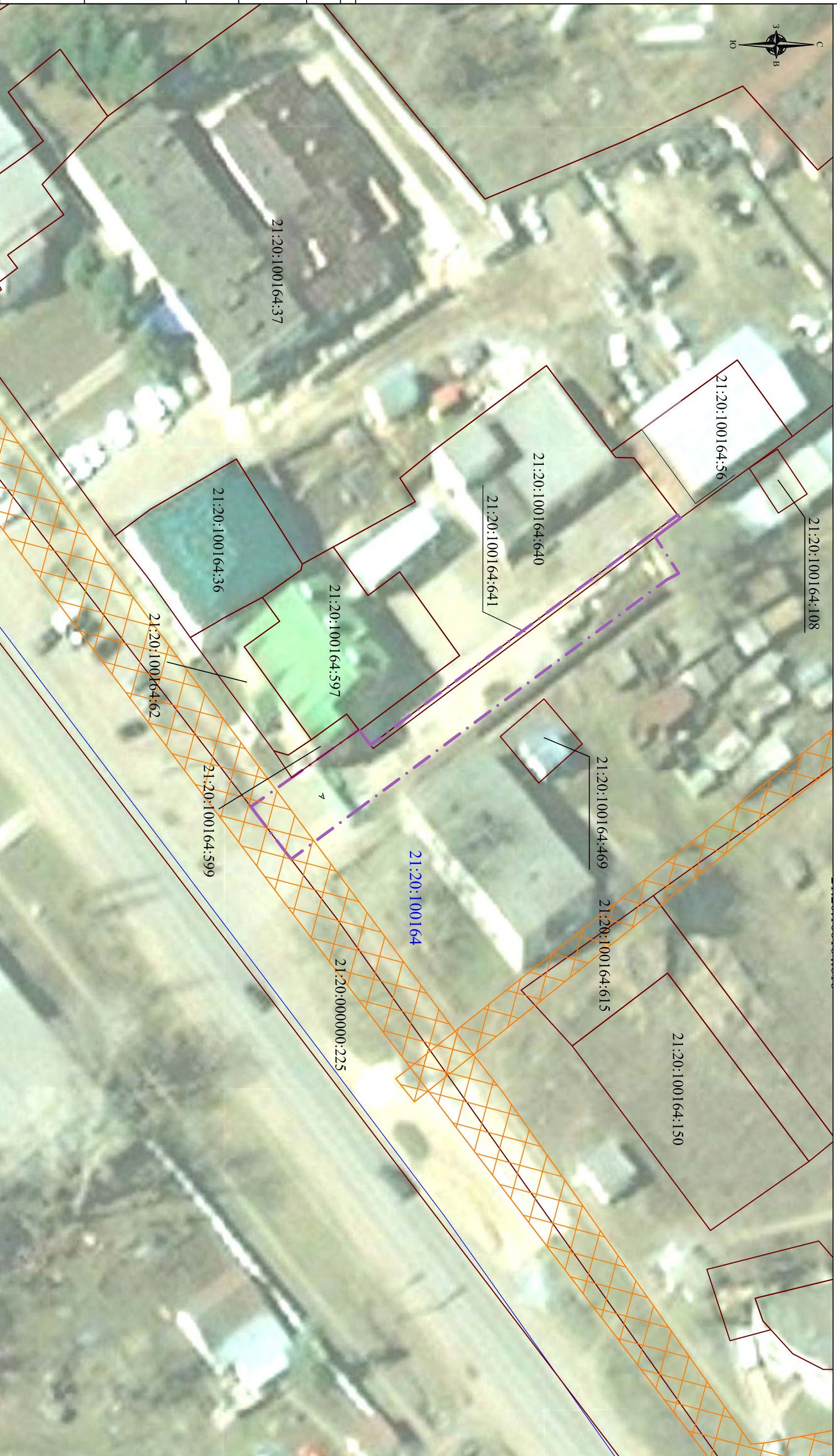
МАТЕРИАЛЫ ПО ОБОСНОВАНИЮ ПРОЕКТА МЕЖЕВАНИЯ ТЕРРИТОРИИ.

№ п/п	Наименование	Лист	Масштаб
1	Чертеж межевания территории	1	1:500

ПРИЛОЖЕНИЯ:

1. Техническое задание.
2. Выписки из Единого государственного реестра недвижимости.




Взам. Инв.№								238-Ф-ПМТ			
Подп. и дата											
Инв. № подл.		Изм.	Кол.уч	Лист	№док.	Подп.	Дата	Содержание тома	Стадия	Лист	Листов
									П	1	18
									ООО «НПП «АРШИН»		



СОГЛАСОВАНО

Инв.№ подл	Подпись и дата	Взам. инв.№				

УСЛОВНЫЕ ОБОЗНАЧЕНИЯ:

-  граница территории, в отношении которой осуществляется подготовка проекта межевания территории (зона размещения автомобильного проезда)
-  границы земельных участков в соответствии с государственным реестром недвижимости
-  границы кадастровых кварталов

21:20:100164:641 кадастровый номер земельного участка в соответствии с государственным реестром недвижимости
 21:20:100164 номер кадастрового квартала


Зоны с особыми условиями использования территории
 Утвержденные и отображенные согласно сведениям Единого государственного реестра недвижимости


-  охранная зона газораспределительных сетей

Система координат: СК кадастрового округа (МСК-11)

236-2023-ПМТ

Документация по планировке территории (проект межевания территории) по адресу: г. Цивильск, ул. Николаева

Изм.	Кол-ч.	Лист	№ док.	Подпись	Дата	Том 1. Основная часть проекта межевания территории. Графическая часть.			
						Страница	Лист	Листов	
Гл. инженер		Осипов			11.23		П	1	1

Разраб.	Директор		11.23	Чертеж межевания территории Масштаб 1:500	ООО "НПТ "АРШИН" г. Чебоксары

ПРИЛОЖЕНИЯ


Инва. № подл.	Подп. и дата	Взам. Инв. №

Изм.	Кол.уч	Лист	№ док.	Подп.	Дата

238-Ф-ПМТ

Приложение №1
к Договору подряда № 238-ф от 14.11.2023 г.

УТВЕРЖДАЮ:


М.П. _____ А. М. Петров

СОГЛАСОВАНО:

Директор ООО «НПП «АРШИН»

М.П. _____ Д.Н. Мартыненко



ТЕХНИЧЕСКОЕ ЗАДАНИЕ

на выполнение работ по разработке проекта межевания территории, ЧР г. Цивильск, ул. Николаева

1. **Земельный участок по адресу:**
Чувашская Республика, г. Цивильск, ул. Николаева.
2. **Район, пункт, участок**
Чувашская Республика, г. Цивильск, ул. Николаева.
3. **Вид строительства**
—
4. **Характеристика проектируемого объекта**
—
5. **Цель работы**
Разработка проекта межевания территории для определения местоположения границ образуемых и изменяемых земельных участков, изменения красных линий по ул. Николаева.
6. **Заказчик, выдавший задание:**
Петров Анатолий Михайлович
7. **Подготовительные работы, разработка документации по межеванию территории**
 - 7.1. **Подготовительные работы:**
 - Получение в органах власти имеющегося картографического материала, сведений о кадастре делении территории и категории земель, об учтенных земельных участках, о зарегистрированных правах и обременениях на земельные участки, о границах административно-территориального деления.
 - Получение в органах власти сведений о зонах с особыми условиями использования территории (охранных зонах инженерных коммуникаций, дорог, водных объектах; санитарно-защитных зонах, зонах охраны объектов культурного наследия и т.д.).
 - Получение в органах власти и органах местного самоуправления сведений о градостроительном регламенте территории предполагаемого размещения объекта.
 - Определение границ и площадей земельных участков с использованием сведений государственного кадастра недвижимости, имеющего картографического материала и нормам отвода земель под каждый вид наземного объекта.
 - Подготовка данных о земельных участках, их площадях, местоположении, категории земель.
 - 7.2. **Разработка проекта межевания территории.**
 - составление технического отчета по инженерно-геодезическим изысканиям;
 - получение ответов органов исполнительной власти на письма и запросы;
 - разработка проекта межевания территории.
8. **Результаты работ:**
 - технический отчет по инженерно-геодезическим изысканиям – 1 экз. на бумажном носителе и 1 экз. в электронном виде;

Ив. № подл.	Подп. и дата	Взам. Ив. №

Изм.	Кол.уч	Лист	№ док.	Подп.	Дата

- проект межевания территории в 4 экз. на бумажном носителе и в электронном виде (в форматах pdf и редактируемых doc, dwg, xls) в 1 экз.

9. Сроки выполнения работ: согласно Договору.

10. Количество экземпляров выдаваемой документации

Документацию в полном объеме представить Заказчику в 4-х экземплярах на бумажном носителе, в 1-ом экземпляре в электронном виде (в редактируемых форматах и pdf.) на CD или DVD.

Главный инженер



В. А. Осипов

Инва. № подл.	Подп. и дата	Взам. Инв. №

Изм.	Кол.уч	Лист	№ док.	Подп.	Дата

Приложение 2. Выписки из Единого государственного реестра недвижимости.

Управление Федеральной службы государственной регистрации, кадастра и картографии по Чувашской Республике
полное наименование органа регистрации прав

Выписка из Единого государственного реестра недвижимости об основных характеристиках и зарегистрированных правах на объект недвижимости

Сведения об основных характеристиках объекта недвижимости

В Единый государственный реестр недвижимости внесены следующие сведения:

Земельный участок				Раздел 1 Лист 1
вид объекта недвижимости				
Лист № 1 раздела 1	Всего листов раздела 1: 1	Всего разделов: 3	Всего листов выписки: 4	
25.10.2023г.				
Кадастровый номер:	21:20:100164:641			
Номер кадастрового квартала:	21:20:100164			
Дата присвоения кадастрового номера:	24.10.2023			
Ранее присвоенный государственный учетный номер:	данные отсутствуют			
Адрес:	Чувашская Республика-Чувашия, Цивильский р-н, г Цивильск, ул Николаева			
Площадь, м2:	30 +/- 2			
Кадастровая стоимость, руб:	не определена			
Кадастровые номера расположенных в пределах земельного участка объектов недвижимости:	данные отсутствуют			
Категория земель:	Земли населенных пунктов			
Виды разрешенного использования:	Для предпринимательской деятельности			
Статус записи об объекте недвижимости:	Сведения об объекте недвижимости имеют статус "актуальные"			
Особые отметки:	данные отсутствуют			
Получатель выписки:	Андреев Василий Александрович			

полное наименование должности		ДОКУМЕНТ ПОДПИСАН ЭЛЕКТРОННОЙ ПОДПИСЬЮ	инициалы, фамилия
-------------------------------	--	--	-------------------

Сиртефикат: ЮННВЗ05274С1234567890123456
Выдан: ФЕДЕРАЛЬНАЯ СЛУЖБА ГОСУДАРСТВЕННОЙ
РЕГИСТРАЦИИ, КАДАСТРА И КАРТОГРАФИИ
Действителен с 27.06.2023 по 19.09.2024

Чувашская Республика - Чувашия
М.Ф.Д. Инициалы и фамилия
Получатель выписки
25.10.2023
11.00


Взам. Инв. №

Подп. и дата

Инв. № подл.


Изм.	Кол.уч	Лист	№док.	Подп.	Дата

Земельный участок вид объекта недвижимости	
Лист № 2 раздела 2	Всего листов раздела 2: 2
Всего разделов: 3	
Всего листов выписки: 4	
25.10.2023г.	
Кадастровый номер:	21:20:100164:641
5	Заявленные в судебном порядке права требования: данные отсутствуют
6	Сведения о возражении в отношении зарегистрированного права: данные отсутствуют
7	Сведения о возможности предоставления третьим лицам персональных данных физического лица: данные отсутствуют
8	Сведения о наличии решения об изъятии объекта недвижимости для государственных и муниципальных нужд: данные отсутствуют
9	Сведения о невозможности государственной регистрации без личного участия правообладателя или его законного представителя: данные отсутствуют
10	Правопритязания и сведения о наличии поступающих, но не рассмотренных заявлений о проведении государственной регистрации права (перехода, прекращения права), ограничения права или обременения объекта недвижимости, сделки в отношении объекта недвижимости: отсутствуют
11	Сведения о невозможности государственной регистрации перехода, прекращения, ограничения права на земельный участок из земель сельскохозяйственного назначения: данные отсутствуют

полное наименование должности	 ДОКУМЕНТ ПОДПИСАН ЭЛЕКТРОННОЙ ПОДПИСЬЮ Сертификат: 0880258740/СВМ028376АСС08425108 Владелец: ФЕДЕРАЛЬНАЯ СЛУЖБА ГОСУДАРСТВЕННОЙ РЕГИСТРАЦИИ, КАДАСТРА И КАРТОГРАФИИ Действителен с 27.06.2021 по 19.09.2024	инициалы, фамилия ПЕТРОВ А.М. 25.10.2023
-------------------------------	---	--

Выписка из Единого государственного реестра недвижимости об основных характеристиках и зарегистрированных правах на объект недвижимости
Сведения о зарегистрированных правах

Земельный участок вид объекта недвижимости	
Лист № 1 раздела 2	Всего листов раздела 2: 2
Всего разделов: 3	
Всего листов выписки: 4	
25.10.2023г.	
Кадастровый номер:	21:20:100164:641
1	Правообладатель (правообладатели): 1.1 Петров Анатолий Михайлович 07.01.1958
1	Правообладатель (правообладатели): 1.2 Андреев Василий Александрович, 06.04.1957, д.Верхние Кунаши Цивильского района Чувашской АССР, Российская Федерация, СНИЛС 005-023-719 89 Паспорт гражданина Российской Федерации серия 97 02 №780797, выдан 26.11.2002, Калининским РОВД гор.Чебоксары Чувашской Республики
	Сведения о возможности предоставления третьим лицам персональных данных физического лица: 1.2.1 данные отсутствуют
2	Вид, номер, дата и время государственной регистрации права: 2.2 Общая долевая собственность, 1/2 21:20:100164:641-21/053/2023-1 24.10.2023 10:34:27
3	Документы-основания 3.2 Соглашение о перераспределении земельных участков, выдан 21.10.2023 Соглашение о разделе земельного участка, № 6/н, выдан 20.09.2023 Постановление главы Администрации Цивильского района Чувашской Республики "О закреплении земельного участка в собственность", № 127, выдан 04.03.2003 Договор купли-продажи земельного участка, выдан 06.03.2003
4	Ограничение прав и обременение объекта недвижимости: не зарегистрировано

полное наименование должности	 ДОКУМЕНТ ПОДПИСАН ЭЛЕКТРОННОЙ ПОДПИСЬЮ Сертификат: 0880258740/СВМ028376АСС08425108 Владелец: ФЕДЕРАЛЬНАЯ СЛУЖБА ГОСУДАРСТВЕННОЙ РЕГИСТРАЦИИ, КАДАСТРА И КАРТОГРАФИИ Действителен с 27.06.2021 по 19.09.2024	инициалы, фамилия ПЕТРОВ А.М. 25.10.2023
-------------------------------	---	--

Изн. № подл.	Подп. и дата	Взам. Инв. №

Изм.	Кол.уч	Лист	№ док.	Подп.	Дата

Выписка из Единого государственного реестра недвижимости об основных характеристиках и зарегистрированных правах на объект недвижимости

Описание местоположения земельного участка

Земельный участок			
вид объекта недвижимости			
Лист № 1 раздела 3	Всего листов раздела 3: 1	Всего разделов: 3	Всего листов выписки: 4
25.10.2023г.			
Кадастровый номер:		21:20:100164.641	
План (чертеж, схема) земельного участка			
Масштаб 1:500		Условные обозначения:	

полное наименование должности	ДОКУМЕНТ ПОДПИСАН ЭЛЕКТРОННОЙ ПОДПИСЬЮ <small>Сертификат: 000300487401C83302281576-СДСК8423108 Выдана: ФЕДЕРАЛЬНАЯ СЛУЖБА ГОСУДАРСТВЕННОЙ РЕГИСТРАЦИИ, КАДАСТРА И КАРТОГРАФИИ Действителен с 27.06.2023 по 19.09.2024</small>	инициалы, фамилия
		ИНИЦИАЛЫ, ФАМИЛИЯ ДУВАКИНА С.С. ПЕТРОВА Н.Ю. 25.10.2023

Индв. № подл.	Подп. и дата	Взам. Инв. №

Изм.	Кол.уч	Лист	№ док.	Подп.	Дата

238-Ф-ПМТ

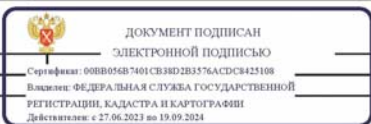
Федеральное государственное учреждение "Роскадастр" по Чувашской Республике - Чувашии
полное наименование органа регистрации прав
Выписка из Единого государственного реестра недвижимости об объекте недвижимости

Сведения о характеристиках объекта недвижимости

На основании запроса от 20.11.2023, поступившего на рассмотрение 20.11.2023, сообщаем, что согласно записям Единого государственного реестра недвижимости:

Раздел 1 Лист 1

Земельный участок	
вид объекта недвижимости	
Лист № 1 раздела 1	Всего листов раздела 1: 2
Всего разделов: 4	
Всего листов выписки: 5	
20.11.2023г. № КУВИ-001/2023-261835639	
Кадастровый номер:	21:20:100164:599
Номер кадастрового квартала:	21:20:100164
Дата присвоения кадастрового номера:	27.05.2019
Ранее присвоенный государственный учетный номер:	данные отсутствуют
Адрес:	Чувашская Республика - Чувашия, г. Цивильск, ул. Николаева
Площадь:	30 +/- 1
Кадастровая стоимость, руб.:	69376.8
Кадастровые номера расположенных в пределах земельного участка объектов недвижимости:	данные отсутствуют
Кадастровые номера объектов недвижимости, из которых образован объект недвижимости:	данные отсутствуют
Кадастровые номера образованных объектов недвижимости:	данные отсутствуют
Категория земель:	Земли населенных пунктов
Виды разрешенного использования:	Общественное питание
Сведения о кадастровом инженере:	образованием земельного участка из земель, находящихся в государственной или муниципальной собственности, расположенного Чувашская Республика, г. Цивильск, ул. Николаева, письмо 42, 2019-04-03
Сведения о лесах, водных объектах и об иных природных объектах, расположенных в пределах земельного участка:	данные отсутствуют
Сведения о том, что земельный участок полностью расположен в границах зоны с особыми условиями использования территории, территории объекта культурного наследия, публичного сервитута:	данные отсутствуют
Сведения о том, что земельный участок расположен в границах особой экономической зоны, территории опережающего социально-экономического развития, зоны территориального развития в Российской Федерации, игорной зоны:	данные отсутствуют



полное наименование должности	инициалы, фамилия
-------------------------------	-------------------

Изн. № подл.	Подп. и дата	Взам. Изн. №

Изм.	Кол.уч	Лист	№ док.	Подп.	Дата

Земельный участок вид объекта недвижимости	
Лист № 2 раздела 1	Всего листов раздела 1: 2
Всего разделов: 4	
Всего листов выписки: 5	
20.11.2023г. № КУВИ-001/2023-261835639	
Кадастровый номер:	21:20:100164:599
Сведения о том, что земельный участок расположен в границах особо охраняемой природной территории, охотничьих угодий, лесничеств:	данные отсутствуют
Сведения о результатах проведения государственного земельного надзора:	данные отсутствуют
Сведения о расположении земельного участка в границах территории, в отношении которой утвержден проект межевания территории:	данные отсутствуют
Условный номер земельного участка:	данные отсутствуют
Сведения о принятии акта и (или) заключении договора, предусматривающих предоставление в соответствии с земельным законодательством исполнительным органом государственной власти или органом местного самоуправления, находящегося в государственной или муниципальной собственности земельного участка для строительства наемного дома социального использования или наемного дома коммерческого использования:	данные отсутствуют
Сведения о том, что земельный участок или земельные участки образованы на основании решения об изъятии земельного участка и (или) расположенного на нем объекта недвижимости для государственных или муниципальных нужд:	данные отсутствуют
Сведения о том, что земельный участок образован из земель или земельного участка, государственная собственность на которые не разграничена:	Земельный участок образован из земель или земельного участка, государственная собственность на которые не разграничена. В соответствии с Федеральным законом от 25 октября 2001 г. № 137-ФЗ "О введении в действие Земельного кодекса Российской Федерации" орган Администрации Цивильского городского поселения Цивильского района Чувашской Республики уполномочен на распоряжение таким земельным участком.
Сведения о наличии земельного спора о местоположении границ земельных участков:	данные отсутствуют
Статус записи об объекте недвижимости:	Сведения об объекте недвижимости имеют статус "актуальные"
Особые отметки:	Земельный участок подлежит снятию с государственного кадастрового учета по истечении пяти лет со дня его государственного кадастрового учета, если на него не будут зарегистрированы права. Сведения, необходимые для заполнения разделов: 2 - Сведения о зарегистрированных правах; 4 - Сведения о частях земельного участка, отсутствуют.
Получатель выписки:	Илларионова Виктория Александровна

полное наименование должности	 ДОКУМЕНТ ПОДПИСАН ЭЛЕКТРОННОЙ ПОДПИСЬЮ Сертификат: 0088056b7401c538d2b3576acd8425108 Вид документа: ФЕДЕРАЛЬНАЯ СЛУЖБА ГОСУДАРСТВЕННОЙ РЕГИСТРАЦИИ, КАДАСТРА И КАРТОГРАФИИ Действителен: с 27.06.2023 по 19.09.2024	инициалы, фамилия

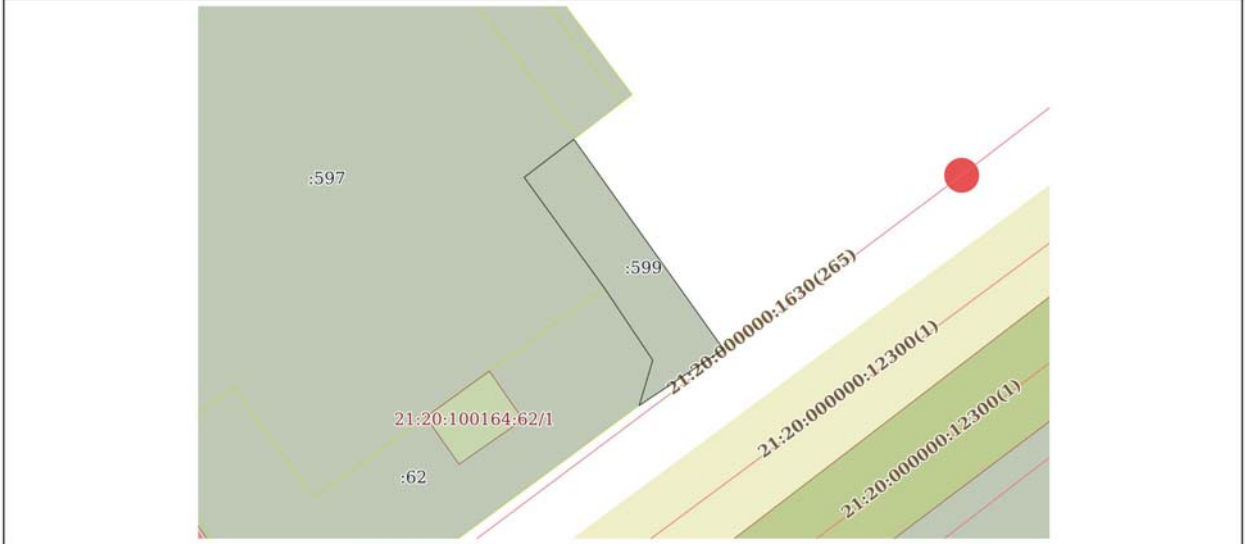
Инва. № подл.	Подп. и дата	Взам. Инв. №

Изм.	Кол.уч.	Лист	№ док.	Подп.	Дата

Выписка из Единого государственного реестра недвижимости об объекте недвижимости
 Описание местоположения земельного участка


Земельный участок вид объекта недвижимости			
Лист № 1 раздела 3	Всего листов раздела 3: 1	Всего разделов: 4	Всего листов выписки: 5
20.11.2023г. № КУВИ-001/2023-261835639			
Кадастровый номер:		21:20:100164:599	

План (чертеж, схема) земельного участка



Масштаб 1:200

Условные обозначения:

	 ДОКУМЕНТ ПОДПИСАН ЭЛЕКТРОННОЙ ПОДПИСЬЮ Сертификат: 0080056b7401c1b38d2b3576acd8425108 Выдана: ФЕДЕРАЛЬНАЯ СЛУЖБА ГОСУДАРСТВЕННОЙ РЕГИСТРАЦИИ, КАДАСТРА И КАРТОГРАФИИ Действителен с 27.06.2023 по 19.09.2024			
	полное наименование должности			


Инва. № подл.	Подп. и дата	Взам. Инв. №

Изм.	Кол.уч	Лист	№ док.	Подп.	Дата	238-Ф-ПМТ	Лист 11
------	--------	------	--------	-------	------	------------------	------------

Выписка из Единого государственного реестра недвижимости об объекте недвижимости
Описание местоположения земельного участка

Земельный участок			
вид объекта недвижимости			
Лист № 1 раздела 3.1	Всего листов раздела 3.1: 1	Всего разделов: 4	Всего листов выписки: 5
20.11.2023г. № КУВИ-001/2023-261835639			
Кадастровый номер:		21:20:100164:599	

Описание местоположения границ земельного участка							
№ п/п	Номер точки начальная	Номер точки конечная	Дирекционный угол	Горизонтальное проложение, м	Описание закрепления на местности	Кадастровые номера смежных участков	Сведения об адресах правообладателей смежных земельных участков
1	2	3	4	5	6	7	8
1	1.1.1	1.1.2	52°34.5'	2.68	данные отсутствуют	21:20:100164:597	адрес отсутствует; Чувашская Республика - Чувашия, г. Чебоксары, пр-кт. Тракторостроителей, д. 8, кв. 31
2	1.1.2	1.1.3	144°32.5'	11.05	данные отсутствуют	данные отсутствуют	данные отсутствуют
3	1.1.2	1.1.2			данные отсутствуют	21:20:100164:640	адрес отсутствует
4	1.1.3	1.1.4	236°16.4'	4.34	данные отсутствуют	данные отсутствуют	данные отсутствуют
5	1.1.4	1.1.5	16°38.7'	2.02	данные отсутствуют	21:20:100164:62	адрес отсутствует
6	1.1.5	1.1.6	326°10.9'	3.72	данные отсутствуют	21:20:100164:62	адрес отсутствует
7	1.1.6	1.1.1	324°5.3'	5.86	данные отсутствуют	21:20:100164:597	адрес отсутствует; Чувашская Республика - Чувашия, г. Чебоксары, пр-кт. Тракторостроителей, д. 8, кв. 31

полное наименование должности	 ДОКУМЕНТ ПОДПИСАН ЭЛЕКТРОННОЙ ПОДПИСЬЮ Сертификат: 0080056b7401c838d2b3576acdc8425108 Вид документа: ФЕДЕРАЛЬНАЯ СЛУЖБА ГОСУДАРСТВЕННОЙ РЕГИСТРАЦИИ, КАДАСТРА И КАРТОГРАФИИ Действителен с 27.06.2023 по 19.09.2024	инициалы, фамилия


Изн. № подл.	Подп. и дата	Взам. Инв. №

Изм.	Кол.уч	Лист	№ док.	Подп.	Дата	238-Ф-ПМТ	Лист 12
------	--------	------	--------	-------	------	-----------	---------

Выписка из Единого государственного реестра недвижимости об объекте недвижимости
Описание местоположения земельного участка

Земельный участок			
вид объекта недвижимости			
Лист № 1 раздела 3.2	Всего листов раздела 3.2: 1	Всего разделов: 4	Всего листов выписки: 5
20.11.2023г. № КУВИ-001/2023-261835639			
Кадастровый номер:		21:20:100164:599	

Сведения о характерных точках границы земельного участка				
Система координат МСК-21, зона 1				
Номер точки	Координаты, м		Описание закрепления на местности	Средняя квадратичная погрешность определения координат характерных точек границ земельного участка, м
	X	Y		
1	2	3	4	5
1	378408.58	1244431	-	0.1
2	378410.21	1244433.13	-	0.1
3	378401.21	1244439.54	-	0.1
4	378398.8	1244435.93	-	0.1
5	378400.74	1244436.51	-	0.1
6	378403.83	1244434.44	-	0.1
1	378408.58	1244431	-	0.1

полное наименование должности	 ДОКУМЕНТ ПОДПИСАН ЭЛЕКТРОННОЙ ПОДПИСЬЮ Сертификат: 0080056b7401c83bd2b3576acd8425108 Вид докум: ФЕДЕРАЛЬНАЯ СЛУЖБА ГОСУДАРСТВЕННОЙ РЕГИСТРАЦИИ, КАДАСТРА И КАРТОГРАФИИ Действителен с 27.06.2023 по 19.09.2024	инициалы, фамилия

Индв. № подл.	Подп. и дата	Взам. Инв. №

Изм.	Кол.уч	Лист	№ док.	Подп.	Дата