



**МИНИСТЕРСТВО
ЦИФРОВОГО РАЗВИТИЯ, СВЯЗИ
И МАССОВЫХ КОММУНИКАЦИЙ
РОССИЙСКОЙ ФЕДЕРАЦИИ
(МИНЦИФРЫ РОССИИ)**

Пресненская наб., д.10, стр.2, Москва, 123112
Справочная: +7 (495) 771-8000

Администрациям по списку

07.03.2024 № П12-20788

На № _____ от _____

О публикации сообщения о возможном
установлении публичного сервитута

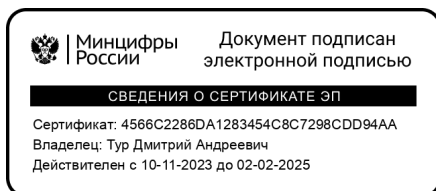
В Министерство цифрового развития, связи и массовых коммуникаций Российской Федерации поступило ходатайство об установлении публичного сервитута от ПАО «Ростелеком».

В соответствии с пунктом 3 статьи 39.42 Земельного кодекса Российской Федерации просим до 15 марта 2024 г. опубликовать сообщение о возможном установлении публичного сервитута и прилагаемые к нему сведения о границах публичного сервитута на официальных сайтах администраций, а также разместить на информационных щитах в границах населенных пунктов, на территории которых расположены земельные участки, в отношении которых подано ходатайство об установлении публичного сервитута.

Ссылки на публикации просим направить на адрес электронной почты a.bekreneva@digital.gov.ru.

- Приложение: 1. Сообщение о возможном установлении публичного сервитута на 4 л. в 1 экз.
2. Сведения о границах публичного сервитута на 150 л. в 1 экз.
3. Ходатайство об установлении публичного сервитута на 5 л. в 1 экз.

Директор Департамента
государственного регулирования
рынка телекоммуникаций



Д.А. Тур

Исп.: А.А. Бекренёва
Тел: (495) 771-8000 (доб.44519)

Сообщение о возможном установлении публичного сервитута.

В соответствии с п. 3 статьи 39.42 Земельного кодекса Российской Федерации Министерство цифрового развития, связи и массовых коммуникаций Российской Федерации настоящим сообщает, что в целях размещения антенно-мачтовых сооружений связи по проекту «Устранение цифрового неравенства» возможно установление публичного сервитута в отношении земельных участков и земель кадастровых кварталов (их частей):

52:24:0020402, расположенного: Российская Федерация, Нижегородская область, муниципальный округ Богородский, деревня Заозерье;

52:36:0005002, расположенного: Российская Федерация, Нижегородская область, муниципальный округ Вачский, деревня Лесниково;

52:36:0005005, расположенного: Российская Федерация, Нижегородская область, муниципальный округ Вачский, село Федурино;

52:11:0060018, расположенного: Российская Федерация, Нижегородская область, муниципальный округ Воскресенский, село Глухово;

52:11:0040013, расположенного: Российская Федерация, Нижегородская область, муниципальный округ Воскресенский, деревня Раскаты;

52:32:0800001:1253, расположенного: Российская Федерация, Нижегородская область, муниципальный округ Дальнеконстантиновский, село Мигалиха;

52:15:0010405, расположенного: Российская Федерация, Нижегородская область, муниципальный округ Городецкий, сельский поселок Смиркино;

52:20:0500021, расположенного: Российская Федерация, Нижегородская область, городской округ город Бор, деревня Васильково (Кантауровский с/с);

52:09:0030006, расположенного: Российская Федерация, Нижегородская область, муниципальный округ Краснобаковский, сельский поселок Затон;

52:26:0100015, расположенного: Российская Федерация, Нижегородская область, муниципальный округ Кстовский, деревня Чеченино;

52:57:0070002, расположенного: Российская Федерация, Нижегородская область, муниципальный округ Лукояновский, село Никулино;

52:57:0070006, расположенного: Российская Федерация, Нижегородская область, муниципальный округ Лукояновский, село Чиргуши;

52:57:0030006, расположенного: Российская Федерация, Нижегородская область, муниципальный округ Лукояновский, село Крюковка;

52:27:0170004, расположенного: Российская Федерация, Нижегородская область, муниципальный округ Лысковский, село Петровка;

52:46:0110004, расположенного: Российская Федерация, Нижегородская область, муниципальный округ Пильнинский, село Юморга;

12:15:4801001, расположенного: Российская Федерация, Республика Марий Эл, муниципальный район Волжский, сельское поселение Большепаратское, деревня Микушкино;

12:15:4901001, расположенного: Российская Федерация, Республика Марий Эл, муниципальный район Волжский, сельское поселение Эмековское, село Моркиялы;

12:11:0120105, расположенного: Российская Федерация, Республика Марий Эл, муниципальный район Мари-Турекский, сельское поселение Карлыганское, деревня Лопово;

12:02:2130101, расположенного: Российская Федерация, Республика Марий Эл, муниципальный район Горномарийский, сельское поселение Усолинское, село Усола;

21:21:101501, расположенного: Российская Федерация, Чувашская Республика-Чувашия, Чебоксарский муниципальный округ, село Анат-Киняры;

21:20:170402, расположенного: Российская Федерация, Чувашская Республика-Чувашия, Цивильский муниципальный округ, деревня Анишкасы;

21:17:050801, расположенного: Российская Федерация, Чувашская Республика-Чувашия, муниципальный округ Моргаушский, село Большое Карачкино;

21:21:101001, расположенного: Российская Федерация, Чувашская Республика-Чувашия, Чебоксарский муниципальный округ, село Крикакасы;

21:12:060401, расположенного: Российская Федерация, Чувашская Республика - Чувашия, муниципальный округ Козловский, деревня Криуши;

21:09:080105, расположенного: Российская Федерация, Чувашская Республика - Чувашия, муниципальный округ Вурнарский, деревня Пуканкасы;

21:21:220703, расположенного: Российская Федерация, Чувашская Республика - Чувашия, муниципальный округ Чебоксарский, деревня Сарабакасы;

21:21:120604. 21:21:120602, расположенных: Российская Федерация, Чувашская Республика - Чувашия, муниципальный округ Чебоксарский, деревня Сархорн;

21:21:270302, расположенного: Российская Федерация, Чувашская Республика - Чувашия, муниципальный округ Чебоксарский, деревня Ырашпулах;

21:21:290604, расположенного: Российская Федерация, Чувашская Республика - Чувашия, муниципальный округ Чебоксарский, деревня Ямбарусово;

13:17:0213001:873, расположенного: Российская Федерация, Республика Мордовия, муниципальный район Рузаевский, сельское поселение Палаевско-Урледимское, село Палаевка.

Обоснованием необходимости установления публичного сервитута являются мероприятия по устранению цифрового неравенства между жителями городского и сельского населения и предоставлению возможности оказания современных услуг связи жителям населенных пунктов с численностью населения от 100 до 500 человек (проект «Устранение цифрового неравенства»).

Заинтересованные лица могут ознакомиться с поступившим ходатайством об установлении публичного сервитута и прилагаемым к нему описанием местоположения границ публичного сервитута в Министерстве цифрового развития, связи и массовых коммуникаций Российской Федерации по адресу: 123112, Москва, Пресненская наб., д. 10, стр. 2, IQ-квартал; в администрации Богородского муниципального округа Нижегородской области по адресу: 607600, Нижегородская область, г. Богородск, ул. Ленина, д. 206; в администрации Вачского муниципального округа Нижегородской области по адресу: 606150, Нижегородская область, р.п. Вача, ул. Советская, д. 5; в администрации Воскресенского муниципального округа Нижегородской области по адресу: 606730, Нижегородская область, Воскресенский р-н, рп Воскресенское, пл. Ленина, д. 1; в администрации Дальнеконстантиновского муниципального округа Нижегородской области по адресу: 606310, Нижегородская область, м.о. Дальнеконстантиновский, р.п. Дальнее Константиново, ул. Советская, д. 99; в администрации Городецкого

муниципального округа Нижегородской области по адресу: 606502, Нижегородская область, Городецкий район, город Городец, Пролетарская пл., д. 30; в администрации городского округа город Бор Нижегородской области по адресу: 606440, Россия, Нижегородская область, г. Бор, ул. Ленина, д. 97; в администрации Краснобаковского муниципального округа Нижегородской области по адресу: 606710, Нижегородская обл., р.п. Красные Баки, ул. Свободы. зд. 104; в администрации Кстовского муниципального округа Нижегородской области по адресу: 607650, Нижегородская область, г. Кстово, пл. Ленина, д. 4; в администрации Лукояновского муниципального округа Нижегородской области по адресу: 607800, Нижегородская область, г. Лукоянов, ул. Коммунистическая, д. 11; в администрации Лысковского муниципального округа Нижегородской области по адресу: 606210, Нижегородская обл., г. Лысково, ул. Ленина, д. 23, офис 35; в администрации Пильнинского муниципального округа Нижегородской области по адресу: 607490 Нижегородская область, р.п. Пильна, ул. Урицкого, д. 12; в Большепаратской сельской администрации Республики Марий Эл по адресу: 425016, Республика Марий Эл, Волжский район, село Новые Параты, Центральная ул., д. 4; в Эмековской сельской администрации Республики Марий Эл по адресу: 425019 Республика Марий Эл, Волжский район, с. Эмеково, ул. Советская, д. 5; в администрации Волжского муниципального района Республики Марий Эл по адресу: 425000, Республика Марий Эл, город Волжск, Советская ул., д. 29; в администрации муниципального образования «Карлыганское сельское поселение» Республики Марий Эл по адресу: 425527, Республика Марий Эл, Мари-Турекский район, деревня Большой Карлыган, ул. Мира, д. 26; в администрации муниципального образования «Усолинское сельское поселение» Республики Марий Эл по адресу: 425319, Республика Марий Эл, Горномарийский район, село Усола, Центральная ул., д. 26; в администрации Чебоксарского муниципального округа Чувашской Республики по адресу: 429500 Чувашская Республика, Чебоксарский муниципальный округ, п. Кугеси, ул. Шоссейная, д. 15; в администрации Цивильского муниципального округа Чувашской Республики по адресу: 429900, Чувашская Республика, г. Цивильск, ул. Маяковского, д. 12; в администрации Моргаушского муниципального округа Чувашской Республики по адресу: 429530, с. Моргауши, ул. Мира, д. 6; в администрации Козловского муниципального округа Чувашской Республики по адресу: 429430, Чувашская Республика, Козловский район, г. Козловка, ул. Ленина, д. 55; в администрации Вурнарского муниципального округа Чувашской Республики по адресу: 429220, Чувашская Республика, Вурнарский район, пгт. Вурнары, ул. Советская, д. 20; в администрации Палаевско-Урледимского сельского поселения Рузаевского муниципального района Республики Мордовия по адресу: 431475, Республика Мордовия, Рузаевский район, с. Верхний Урледим, ул. Урледимская, дом 5.

Подать заявления об учете прав на земельный участок можно по адресу Министерства цифрового развития, связи и массовых коммуникаций Российской Федерации (Москва, Пресненская наб., д. 10, стр. 2, IQ-квартал).

Срок подачи заявлений об учете прав на земельный участок, в отношении которого испрашивается публичный сервитут, составляет 15 (пятнадцать) дней со дня опубликования данного сообщения (в соответствии с п. 8 ст. 39.42 Земельного кодекса Российской Федерации).

Время приема заинтересованных лиц для ознакомления с поступившим ходатайством об установлении публичного сервитута и подачи заявлений:

Понедельник – четверг: с 9:30 до 12:30 и с 14:00 до 17:00;

Пятница: с 9:30 до 12:30 и с 14:00 до 15:00.

Подробнее о порядке приема граждан можно узнать на сайте <https://digital.gov.ru/ru/appeals/personal/>.

Данная информация размещена на официальных сайтах Министерства цифрового развития, связи и массовых коммуникаций Российской Федерации (<https://digital.gov.ru/ru/>), администрации Богородского муниципального округа Нижегородской области (<https://bogorodsk.nobl.ru/>), администрации Вачского муниципального округа Нижегородской области (<https://vacha.nobl.ru/>), администрации Воскресенского муниципального округа Нижегородской области (<https://voskresenskoe.nobl.ru/>), администрации Дальнеконстантиновского муниципального округа Нижегородской области (<https://adm-dk.nobl.ru/>), администрации Городецкого муниципального округа Нижегородской области (<https://gorodets.nobl.ru/>), администрации городского округа город Бор Нижегородской области (<https://bor.nobl.ru/>), администрации Краснобаковского муниципального округа Нижегородской области (<https://krbaki.nobl.ru/>), администрации Кстовского муниципального округа Нижегородской области (<https://kstovo.nobl.ru/>), администрации Лукояновского муниципального округа Нижегородской области (<https://lukoyanov.nobl.ru/>), администрации Лысковского муниципального округа Нижегородской области (<https://lsk.nobl.ru/>), администрации Пильнинского муниципального округа Нижегородской области (<https://pilna.nobl.ru/>), администрации Волжского муниципального района Республики Марий Эл (<https://rvolzsk.ru/>), администрации муниципального образования «Карлыганское сельское поселение» Республики Марий Эл (https://mari-el.gov.ru/municipality/mturek/sp_karlygan/#close), администрации муниципального образования «Усолинское сельское поселение» Республики Марий Эл (<https://mari-el.gov.ru/municipality/gornomari/usp/>), администрации Чебоксарского муниципального округа Чувашской Республики (<https://chebs.cap.ru/>), администрации Цивильского муниципального округа Чувашской Республики (<https://zivil.cap.ru/>), администрации Моргаушского муниципального округа Чувашской Республики (<https://morgau.cap.ru/>), администрации Козловского муниципального округа Чувашской Республики (<https://kozlov.cap.ru/>), администрации Вурнарского муниципального округа Чувашской Республики (<https://vurnar.cap.ru/>), администрации Палаевско-Урледимского сельского поселения Рузаевского муниципального района Республики Мордовия (<https://palaevka-urledim.gosuslugi.ru/>).

ОПИСАНИЕ МЕСТОПОЛОЖЕНИЯ ГРАНИЦ

Антенно-мачтовое сооружение связи объекта «Установка АМС БС в Нижегородской области Российской Федерации по проекту «Устранение цифрового неравенства» (УЦН 2.0)»

(наименование объекта, местоположение границ которого описано (далее - объект))

Раздел 1

Сведения об объекте

№ п/п	Характеристики объекта	Описание характеристик
1	2	3
1	Местоположение объекта	Нижегородская область, Богородский р-н, Заозерье д
2	Площадь объекта ± величина погрешности определения площади ($P \pm \Delta P$)	$25 \text{ м}^2 \pm 2 \text{ м}^2$
3	Иные характеристики объекта	<p>Вид объекта реестра границ: Зона с особыми условиями использования территории</p> <p>Вид объекта по документу: Публичный сервитут ПАО «Ростелеком» для размещения антенно-мачтового сооружения связи объекта «Установка АМС БС в Нижегородской области Российской Федерации по проекту «Устранение цифрового неравенства» (УЦН 2.0)»</p> <p>Содержание ограничений использования объектов недвижимости в пределах зоны или территории: Публичный сервитут ПАО "Ростелеком" устанавливается для использования земель кадастровых кварталов (его части):52:24:0020402, расположенного по адресу: Нижегородская область, Богородский район, деревня Заозерье, для размещения антенно-мачтового сооружения связи объекта «Установка АМС БС в Нижегородской области Российской Федерации по проекту «Устранение цифрового неравенства» (УЦН 2.0)» на срок 49 (сорок девять) лет.</p> <p>Контактные данные: 115172, Российская Федерация, Москва, ул. Гончарная, д. 30, стр 1. Контактный телефон/факс: +7 (499) 999-82-83 / +7 (499) 999-82-22. Электронная почта: rostelecom@rt.ru</p>

Раздел 2

Сведения о местоположении границ объекта

1. Система координат МСК-52 зона 2

2. Сведения о характерных точках границ объекта

Обозначение характерных точек границ	Координаты, м		Метод определения координат характерной точки	Средняя квадратическая погрешность положения характерной точки (Mt), м	Описание обозначения точки на местности (при наличии)
	X	Y			
1	2	3	4	5	6
1	512 103,61	2 187 350,28	Аналитический метод	0,10	—
2	512 106,84	2 187 354,09		0,10	
3	512 103,03	2 187 357,32		0,10	
4	512 099,80	2 187 353,51		0,10	
1	512 103,61	2 187 350,28		0,10	

3. Сведения о характерных точках части (частей) границы объекта

1	2	3	4	5	6
—	—	—	—	—	—

Схема расположения границ публичного сервитута



Масштаб 1:700

Условные обозначения:

- 52:24:0020402 - Обозначение кадастровго квартала
- :0020402:394 - Обозначение и кадастровый номер существующего земельного участка
- - Характерная точка границы публичного сервитута
- (red) - Проектные границы публичного сервитута
- (black) - Существующие границы земельных участков
- (blue) - Существующая часть границы кадастрового квартала
- (green) - Существующая часть границы ЗОУИТ (территориальной зоны)

Прохождение границы		Описание прохождения границы
от точки	до точки	
1	2	3
—	—	—

ОПИСАНИЕ МЕСТОПОЛОЖЕНИЯ ГРАНИЦ

Антенно-мачтовое сооружение связи объекта «Установка АМС БС в Нижегородской области Российской Федерации по проекту «Устранение цифрового неравенства» (УЦН 2.0)»

(наименование объекта, местоположение границ которого описано (далее - объект))

Раздел 1

Сведения об объекте

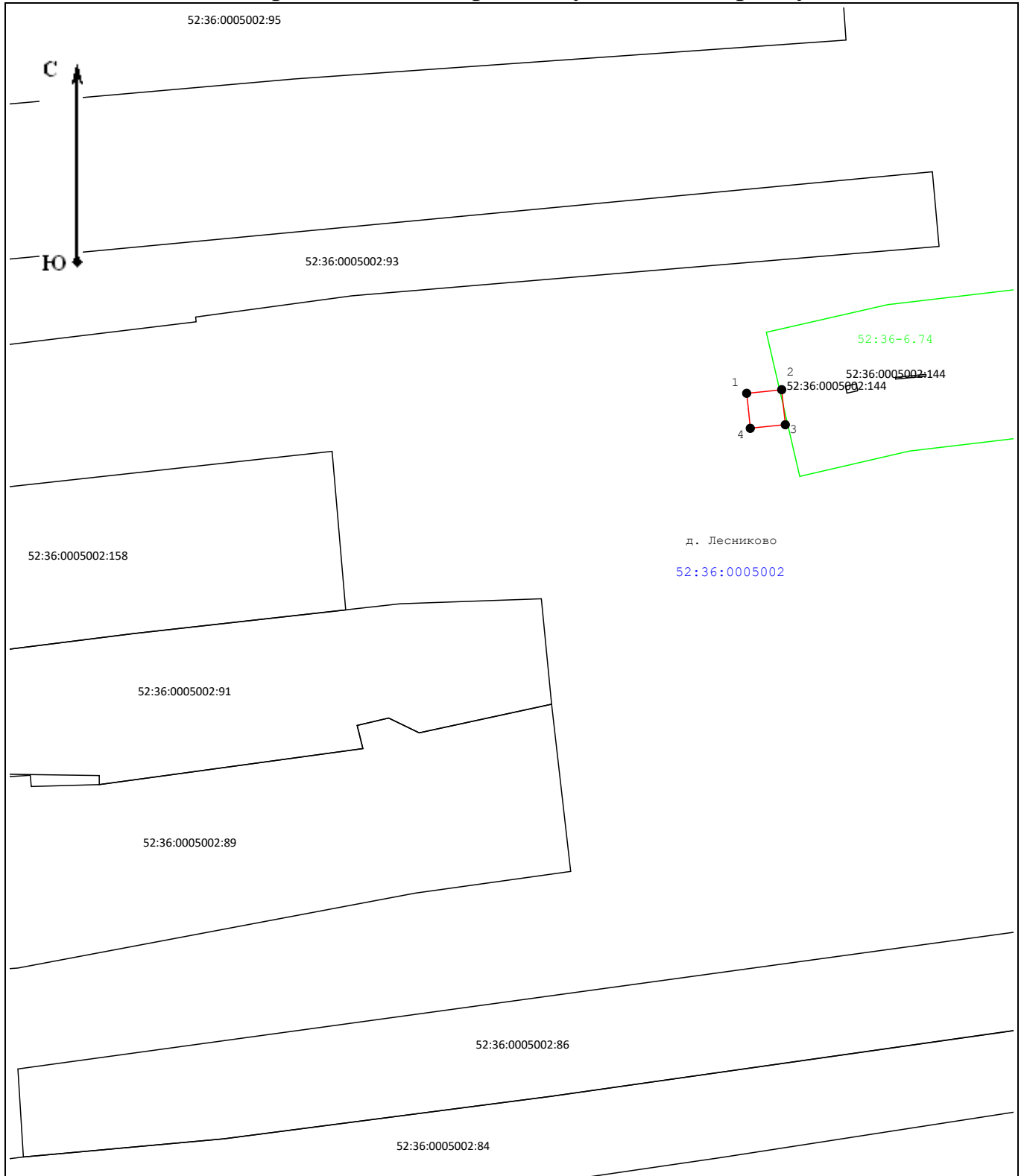
№ п/п	Характеристики объекта	Описание характеристик
1	2	3
1	Местоположение объекта	Нижегородская область, Вачский р-н, Лесниково д
2	Площадь объекта ± величина погрешности определения площади ($P \pm \Delta P$)	$25 \text{ м}^2 \pm 2 \text{ м}^2$
3	Иные характеристики объекта	<p>Вид объекта реестра границ: Зона с особыми условиями использования территории</p> <p>Вид объекта по документу: Публичный сервитут ПАО «Ростелеком» для размещения антенно-мачтового сооружения связи объекта «Установка АМС БС в Нижегородской области Российской Федерации по проекту «Устранение цифрового неравенства» (УЦН 2.0)»</p> <p>Содержание ограничений использования объектов недвижимости в пределах зоны или территории: Публичный сервитут ПАО "Ростелеком" устанавливается для использования земель кадастровых кварталов (его части): 52:36:0005002, расположенного по адресу: Нижегородская область, муниципальный округ Вачский, деревня Лесниково, для размещения антенно-мачтового сооружения связи объекта «Установка АМС БС в Нижегородской области Российской Федерации по проекту «Устранение цифрового неравенства» (УЦН 2.0)» на срок 49 (сорок девять) лет.</p> <p>Контактные данные: 115172, Российская Федерация, Москва, ул. Гончарная, д. 30, стр 1. Контактный телефон/факс: +7 (499) 999-82-83 / +7 (499) 999-82-22. Электронная почта: rostelecom@rt.ru</p>

Раздел 2

Сведения о местоположении границ объекта

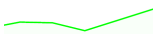



1. Система координат МСК-52 зона 1					
2. Сведения о характерных точках границ объекта					
Обозначение характерных точек границ	Координаты, м		Метод определения координат характерной точки	Средняя квадратическая погрешность положения характерной точки (Mt), м	Описание обозначения точки на местности (при наличии)
	X	Y			
1	2	3	4	5	6
1	476 470,22	1 318 279,86	Аналитический метод	0,10	—
2	476 470,73	1 318 284,84		0,10	
3	476 465,76	1 318 285,35		0,10	
4	476 465,24	1 318 280,37		0,10	
1	476 470,22	1 318 279,86		0,10	
3. Сведения о характерных точках части (частей) границы объекта					
1	2	3	4	5	6
—	—	—	—	—	—

Схема расположения границ публичного сервитута



Масштаб 1:800

Условные обозначения:

- 52:36:0005002 - Обозначение кадастровго квартала
- :0005002:93 - Обозначение и кадастровый номер существующего земельного участка
-  - Существующая часть границы ЗОУИТ (территориальной зоны)
-  - Проектные границы публичного сервитута
-  - Существующие границы земельных участков
-  - Характерная точка границы публичного сервитута

Прохождение границы		Описание прохождения границы
от точки	до точки	
1	2	3
—	—	—

ОПИСАНИЕ МЕСТОПОЛОЖЕНИЯ ГРАНИЦ

Антенно-мачтовое сооружение связи объекта «Установка АМС БС в Нижегородской области Российской Федерации по проекту «Устранение цифрового неравенства» (УЦН 2.0)»

(наименование объекта, местоположение границ которого описано (далее - объект))

Раздел 1

Сведения об объекте

№ п/п	Характеристики объекта	Описание характеристик
1	2	3
1	Местоположение объекта	Нижегородская область, Вачский р-н, Федурино с
2	Площадь объекта ± величина погрешности определения площади ($P \pm \Delta P$)	$25 \text{ м}^2 \pm 2 \text{ м}^2$
3	Иные характеристики объекта	<p>Вид объекта реестра границ: Зона с особыми условиями использования территории</p> <p>Вид объекта по документу: Публичный сервитут ПАО «Ростелеком» для размещения антенно-мачтового сооружения связи объекта «Установка АМС БС в Нижегородской области Российской Федерации по проекту «Устранение цифрового неравенства» (УЦН 2.0)»</p> <p>Содержание ограничений использования объектов недвижимости в пределах зоны или территории: Публичный сервитут ПАО "Ростелеком" устанавливается для использования земель кадастровых кварталов (его части): 52:36:0005005,, расположенного по адресу: Нижегородская область, муниципальный округ Вачский, село Федурино, для размещения антенно-мачтового сооружения связи объекта «Установка АМС БС в Нижегородской области Российской Федерации по проекту «Устранение цифрового неравенства» (УЦН 2.0)» на срок 49 (сорок девять) лет.</p> <p>Контактные данные: 115172, Российская Федерация, Москва, ул. Гончарная, д. 30, стр 1. Контактный телефон/факс: +7 (499) 999-82-83 / +7 (499) 999-82-22. Электронная почта: rostelecom@rt.ru</p>

Раздел 2

Сведения о местоположении границ объекта






1. Система координат МСК-52 зона 1					
2. Сведения о характерных точках границ объекта					
Обозначение характерных точек границ	Координаты, м		Метод определения координат характерной точки	Средняя квадратическая погрешность положения характерной точки (Mt), м	Описание обозначения точки на местности (при наличии)
	X	Y			
1	2	3	4	5	6
1	476 829,33	1 324 812,10	Аналитический метод	0,10	—
2	476 832,37	1 324 816,08		0,10	
3	476 828,40	1 324 819,11		0,10	
4	476 825,36	1 324 815,14		0,10	
1	476 829,33	1 324 812,10		0,10	
3. Сведения о характерных точках части (частей) границы объекта					
1	2	3	4	5	6
—	—	—	—	—	—

Схема расположения границ публичного сервитута



Масштаб 1:1 000

Условные обозначения:

- 52:36:0005005 - Обозначение кадастрового квартала
- :0005005:49 - Обозначение и кадастровый номер существующего земельного участка
-  - Существующая часть границы кадастрового квартала
-  - Существующая часть границы ЗОУИТ (территориальной зоны)
-  - Проектные границы публичного сервитута
-  - Существующие границы земельных участков
-  - Характерная точка границы публичного сервитута

Прохождение границы		Описание прохождения границы
от точки	до точки	
1	2	3
—	—	—

ОПИСАНИЕ МЕСТОПОЛОЖЕНИЯ ГРАНИЦ

Антенно-мачтовое сооружение связи объекта «Установка АМС БС в Нижегородской области Российской Федерации по проекту «Устранение цифрового неравенства» (УЦН 2.0)»

(наименование объекта, местоположение границ которого описано (далее - объект))

Раздел 1

Сведения об объекте

№ п/п	Характеристики объекта	Описание характеристик
1	2	3
1	Местоположение объекта	Нижегородская область, Воскресенский м.о., Глухово с
2	Площадь объекта ± величина погрешности определения площади ($P \pm \Delta P$)	$25 \text{ м}^2 \pm 2 \text{ м}^2$
3	Иные характеристики объекта	<p>Вид объекта реестра границ: Зона с особыми условиями использования территории</p> <p>Вид объекта по документу: Публичный сервитут ПАО «Ростелеком» для размещения антенно-мачтового сооружения связи объекта «Установка АМС БС в Нижегородской области Российской Федерации по проекту «Устранение цифрового неравенства» (УЦН 2.0)»</p> <p>Содержание ограничений использования объектов недвижимости в пределах зоны или территории: Публичный сервитут ПАО "Ростелеком" устанавливается для использования земель кадастровых кварталов (его части): 52:11:0060018, расположенного по адресу: Нижегородская область, Воскресенский муниципальный округ, село Глухово, для размещения антенно-мачтового сооружения связи объекта «Установка АМС БС в Нижегородской области Российской Федерации по проекту «Устранение цифрового неравенства» (УЦН 2.0)» на срок 49 (сорок девять) лет.</p> <p>Контактные данные: 115172, Российская Федерация, Москва, ул. Гончарная, д. 30, стр 1. Контактный телефон/факс: +7 (499) 999-82-83 / +7 (499) 999-82-22. Электронная почта: rostelecom@rt.ru</p>

Раздел 2

Сведения о местоположении границ объекта

1. Система координат МСК-52 зона 2

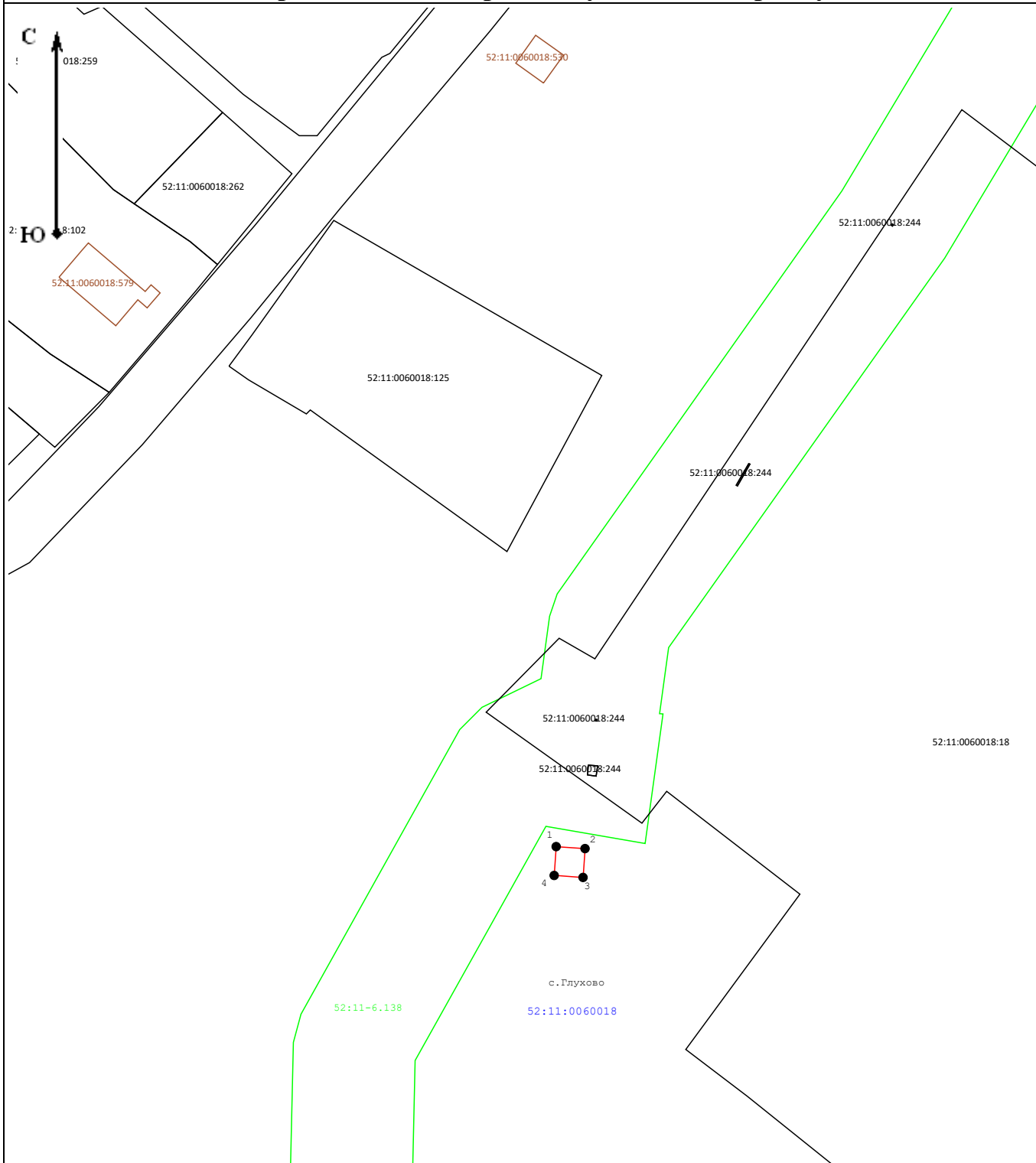
2. Сведения о характерных точках границ объекта

Обозначение характерных точек границ	Координаты, м		Метод определения координат характерной точки	Средняя квадратическая погрешность положения характерной точки (Mt), м	Описание обозначения точки на местности (при наличии)
	X	Y			
1	2	3	4	5	6
1	590 985,51	2 307 494,72	Аналитический метод	0,10	—
2	590 985,16	2 307 499,71		0,10	
3	590 980,18	2 307 499,36		0,10	
4	590 980,52	2 307 494,38		0,10	
1	590 985,51	2 307 494,72		0,10	

3. Сведения о характерных точках части (частей) границы объекта





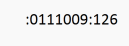
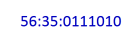

1	2	3	4	5	6
—	—	—	—	—	—

Схема расположения границ публичного сервитута



Масштаб 1:1 000

Условные обозначения:

-  - Проектные границы публичного сервитута
-  - Существующие границы земельных участков
-  - Существующая часть границы ЗОУИТ (территориальной зоны)
-  - Характерная точка границы публичного сервитута
-  - Обозначение и кадастровый номер существующего земельного участка
-  - Обозначение кадастровго квартала
-  - Обозначение и кадастровый номер объекта капитального строительства

Прохождение границы		Описание прохождения границы
от точки	до точки	
1	2	3
—	—	—

ОПИСАНИЕ МЕСТОПОЛОЖЕНИЯ ГРАНИЦ

Антенно-мачтовое сооружение связи объекта «Установка АМС БС в Нижегородской области Российской Федерации по проекту «Устранение цифрового неравенства» (УЦН 2.0)»

(наименование объекта, местоположение границ которого описано (далее - объект))

Раздел 1

Сведения об объекте

№ п/п	Характеристики объекта	Описание характеристик
1	2	3
1	Местоположение объекта	Нижегородская область, Воскресенский м.о., Раскаты д
2	Площадь объекта ± величина погрешности определения площади ($P \pm \Delta P$)	$25 \text{ м}^2 \pm 2 \text{ м}^2$
3	Иные характеристики объекта	<p>Вид объекта реестра границ: Зона с особыми условиями использования территории</p> <p>Вид объекта по документу: Публичный сервитут ПАО «Ростелеком» для размещения антенно-мачтового сооружения связи объекта «Установка АМС БС в Нижегородской области Российской Федерации по проекту «Устранение цифрового неравенства» (УЦН 2.0)»</p> <p>Содержание ограничений использования объектов недвижимости в пределах зоны или территории: Публичный сервитут ПАО "Ростелеком" устанавливается для использования земель кадастровых кварталов (его части): 52:11:0040013, расположенного по адресу: Нижегородская область, муниципальный округ Воскресенский, деревня Раскаты, для размещения антенно-мачтового сооружения связи объекта «Установка АМС БС в Нижегородской области Российской Федерации по проекту «Устранение цифрового неравенства» (УЦН 2.0)» на срок 49 (сорок девять) лет.</p> <p>Контактные данные: 115172, Российская Федерация, Москва, ул. Гончарная, д. 30, стр 1. Контактный телефон/факс: +7 (499) 999-82-83 / +7 (499) 999-82-22. Электронная почта: rostelecom@rt.ru</p>

Раздел 2

Сведения о местоположении границ объекта

1. Система координат МСК-52 зона 2

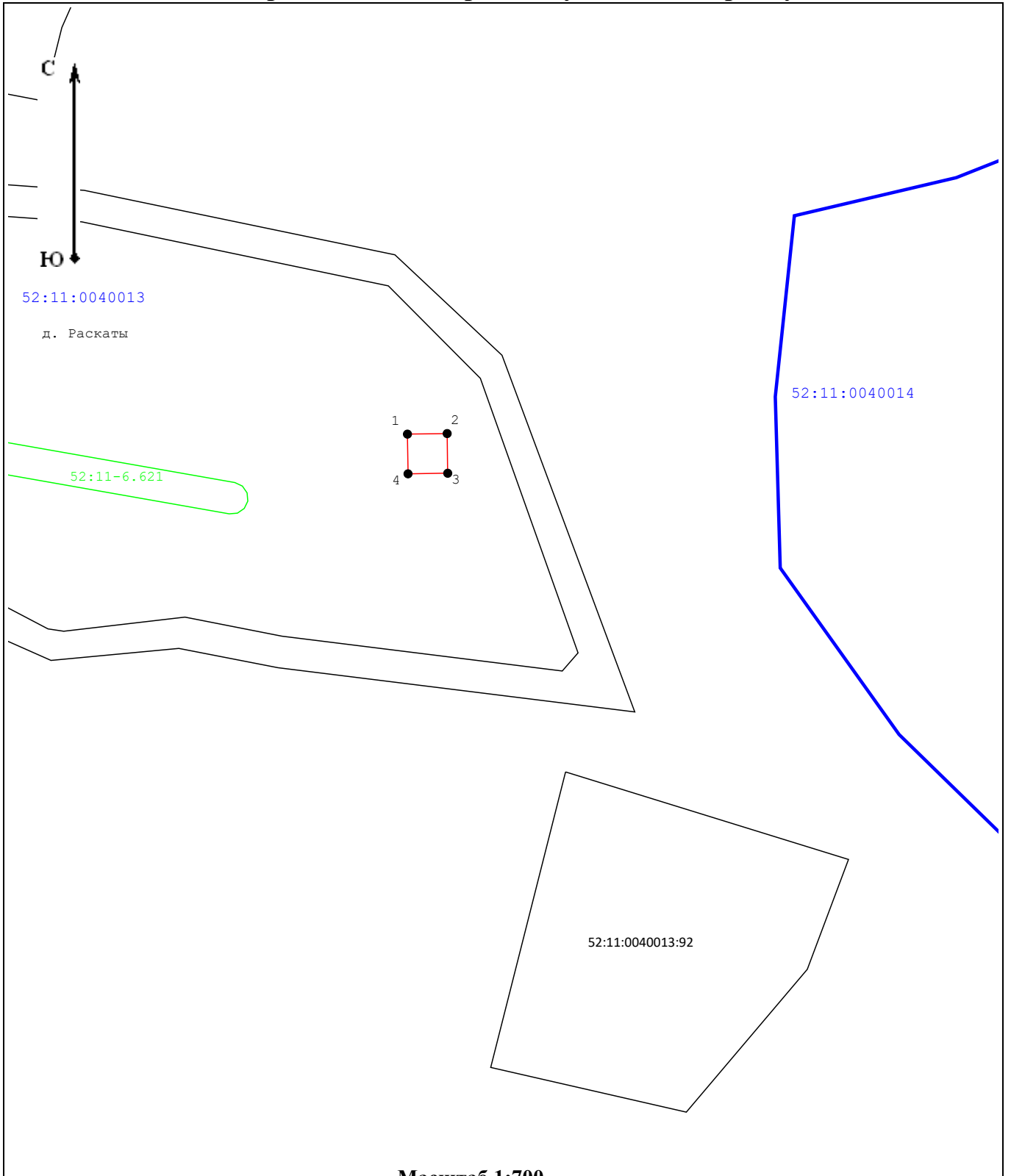
2. Сведения о характерных точках границ объекта

Обозначение характерных точек границ	Координаты, м		Метод определения координат характерной точки	Средняя квадратическая погрешность положения характерной точки (Mt), м	Описание обозначения точки на местности (при наличии)
	X	Y			
1	2	3	4	5	6
1	599 731,14	2 300 714,38	Геодезический метод	0,10	—
2	599 731,22	2 300 719,38		0,10	
3	599 726,22	2 300 719,46		0,10	
4	599 726,15	2 300 714,46		0,10	
1	599 731,14	2 300 714,38		0,10	

3. Сведения о характерных точках части (частей) границы объекта

1	2	3	4	5	6
—	—	—	—	—	—

Схема расположения границ публичного сервитута



Масштаб 1:700

Условные обозначения:

52:11:0040013

- Обозначение кадастровго квартала

:0040013:92

- Обозначение и кадастровый номер существующего земельного участка



- Существующая часть границы кадастрового квартала



- Проектные границы публичного сервитута



- Существующие границы земельных участков



- Характерная точка границы публичного сервитута

Прохождение границы		Описание прохождения границы
от точки	до точки	
1	2	3
—	—	—

ОПИСАНИЕ МЕСТОПОЛОЖЕНИЯ ГРАНИЦ

Антенно-мачтовое сооружение связи объекта «Установка АМС БС в Нижегородской области Российской Федерации по проекту «Устранение цифрового неравенства» (УЦН 2.0)»

(наименование объекта, местоположение границ которого описано (далее - объект))

Раздел 1

Сведения об объекте

№ п/п	Характеристики объекта	Описание характеристик
1	2	3
1	Местоположение объекта	Нижегородская область, Дальнеконстантиновский м.о., Мигалиха с
2	Площадь объекта ± величина погрешности определения площади ($P \pm \Delta P$)	$25 \text{ м}^2 \pm 2 \text{ м}^2$
3	Иные характеристики объекта	<p>Вид объекта реестра границ: Зона с особыми условиями использования территории</p> <p>Вид объекта по документу: Публичный сервитут ПАО «Ростелеком» для размещения антенно-мачтового сооружения связи объекта «Установка АМС БС в Нижегородской области Российской Федерации по проекту «Устранение цифрового неравенства» (УЦН 2.0)»</p> <p>Виды разрешенного использования земельных участков, расположенных в территориальной зоне:</p> <p>Основной вид разрешенного использования: Религиозное использование</p> <p>Содержание ограничений использования объектов недвижимости в пределах зоны или территории: Публичный сервитут ПАО "Ростелеком" устанавливается для использования части земельного участка 52:32:0800001:1253, расположенного по адресу: Российская Федерация, Нижегородская область, Дальнеконстантиновский муниципальный округ, село Мигалиха, ул.Новая стройка, земельный участок 3, для размещения антенно-мачтового сооружения связи объекта «Установка АМС БС в Нижегородской области Российской Федерации по проекту «Устранение цифрового неравенства» (УЦН 2.0)» на срок 49 (сорок девять) лет.</p> <p>Контактные данные: 115172, Российская Федерация, Москва, ул. Гончарная, д. 30, стр 1. Контактный телефон/факс: +7 (499) 999-82-83 / +7 (499) 999-82-22. Электронная почта: rostelecom@rt.ru</p>

Раздел 2

Сведения о местоположении границ объекта

1. Система координат МСК-52 зона 2

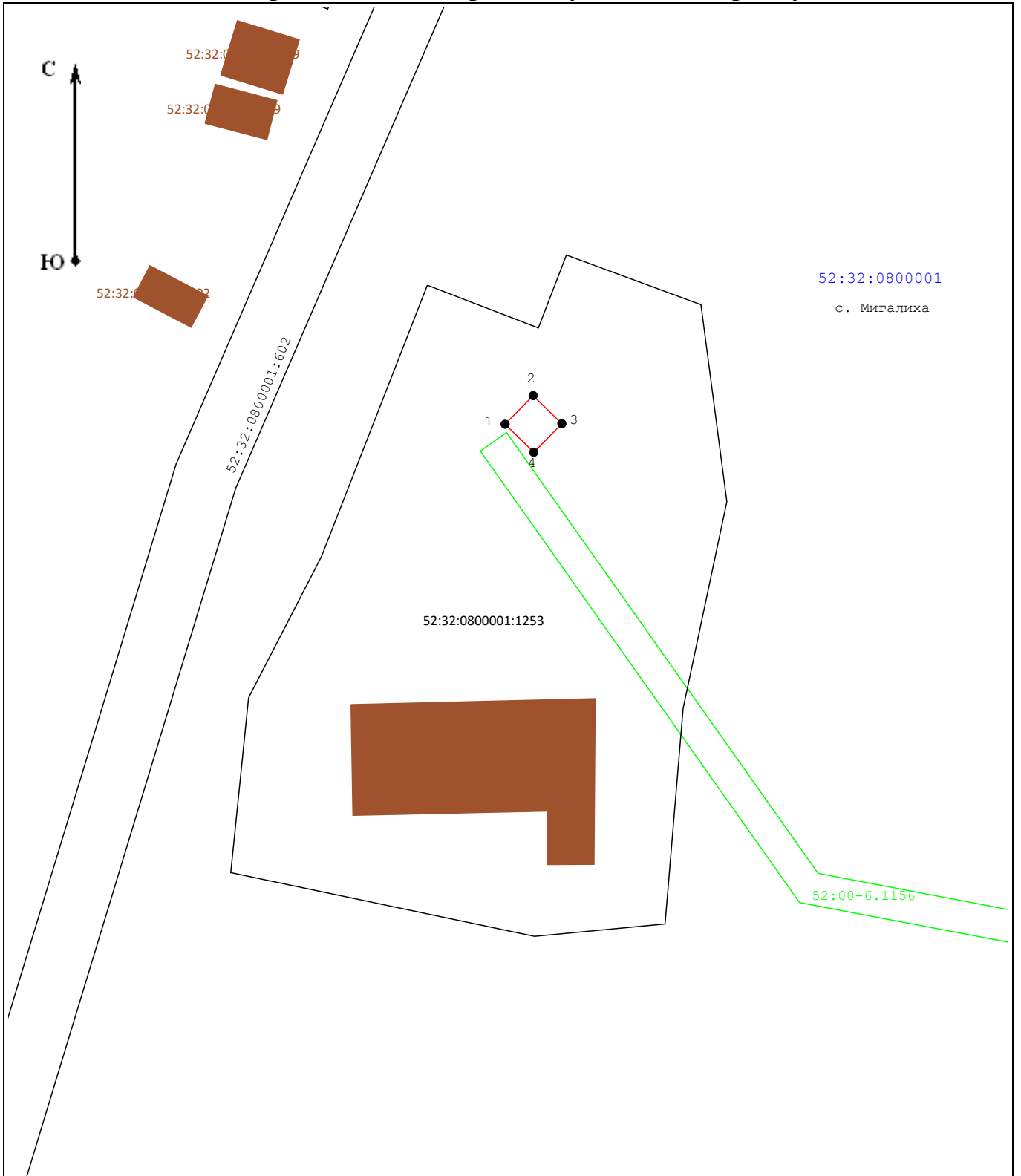
2. Сведения о характерных точках границ объекта

Обозначение характерных точек границ	Координаты, м		Метод определения координат характерной точки	Средняя квадратическая погрешность положения характерной точки (Mt), м	Описание обозначения точки на местности (при наличии)
	X	Y			
1	2	3	4	5	6
1	472 220,36	2 201 617,54	Аналитический метод	0,10	—
2	472 223,94	2 201 621,03		0,10	
3	472 220,44	2 201 624,61		0,10	
4	472 216,87	2 201 621,11		0,10	
1	472 220,36	2 201 617,54		0,10	

3. Сведения о характерных точках части (частей) границы объекта





1	2	3	4	5	6
—	—	—	—	—	—

Схема расположения границ публичного сервитута



Масштаб 1:700

Условные обозначения:

- 52:32:0800001 - Обозначение кадастровго квартала
- :0800001:602 - Обозначение и кадастровый номер существующего земельного участка
-  - Существующая часть границы ЗОУИТ (территориальной зоны)
-  - Проектные границы публичного сервитута
-  - Существующие границы земельных участков
-  - Характерная точка границы публичного сервитута

Прохождение границы		Описание прохождения границы
от точки	до точки	
1	2	3
—	—	—

ОПИСАНИЕ МЕСТОПОЛОЖЕНИЯ ГРАНИЦ

Антенно-мачтовое сооружение связи объекта «Установка АМС БС в Нижегородской области Российской Федерации по проекту «Устранение цифрового неравенства» (УЦН 2.0)»

(наименование объекта, местоположение границ которого описано (далее - объект))

Раздел 1

Сведения об объекте

№ п/п	Характеристики объекта	Описание характеристик
1	2	3
1	Местоположение объекта	Нижегородская область, Городецкий м.о., Смиркино сп.
2	Площадь объекта ± величина погрешности определения площади ($P \pm \Delta P$)	$26 \text{ м}^2 \pm 2 \text{ м}^2$
3	Иные характеристики объекта	<p>Вид объекта реестра границ: Зона с особыми условиями использования территории</p> <p>Вид объекта по документу: Публичный сервитут ПАО «Ростелеком» для размещения антенно-мачтового сооружения связи объекта «Установка АМС БС в Нижегородской области Российской Федерации по проекту «Устранение цифрового неравенства» (УЦН 2.0)»</p> <p>Содержание ограничений использования объектов недвижимости в пределах зоны или территории: Публичный сервитут ПАО "Ростелеком" устанавливается для использования земель кадастровых кварталов (его части): 52:15:0010405, расположенного по адресу: Нижегородская область, муниципальный округ Городецкий, сельский поселок Смиркино, для размещения антенно-мачтового сооружения связи объекта «Установка АМС БС в Нижегородской области Российской Федерации по проекту «Устранение цифрового неравенства» (УЦН 2.0)» на срок 49 (сорок девять) лет.</p> <p>Контактные данные: 115172, Российская Федерация, Москва, ул. Гончарная, д. 30, стр 1. Контактный телефон/факс: +7 (499) 999-82-83 / +7 (499) 999-82-22. Электронная почта: rostelecom@rt.ru</p>

Раздел 2

Сведения о местоположении границ объекта

1. Система координат МСК-52, зона 2

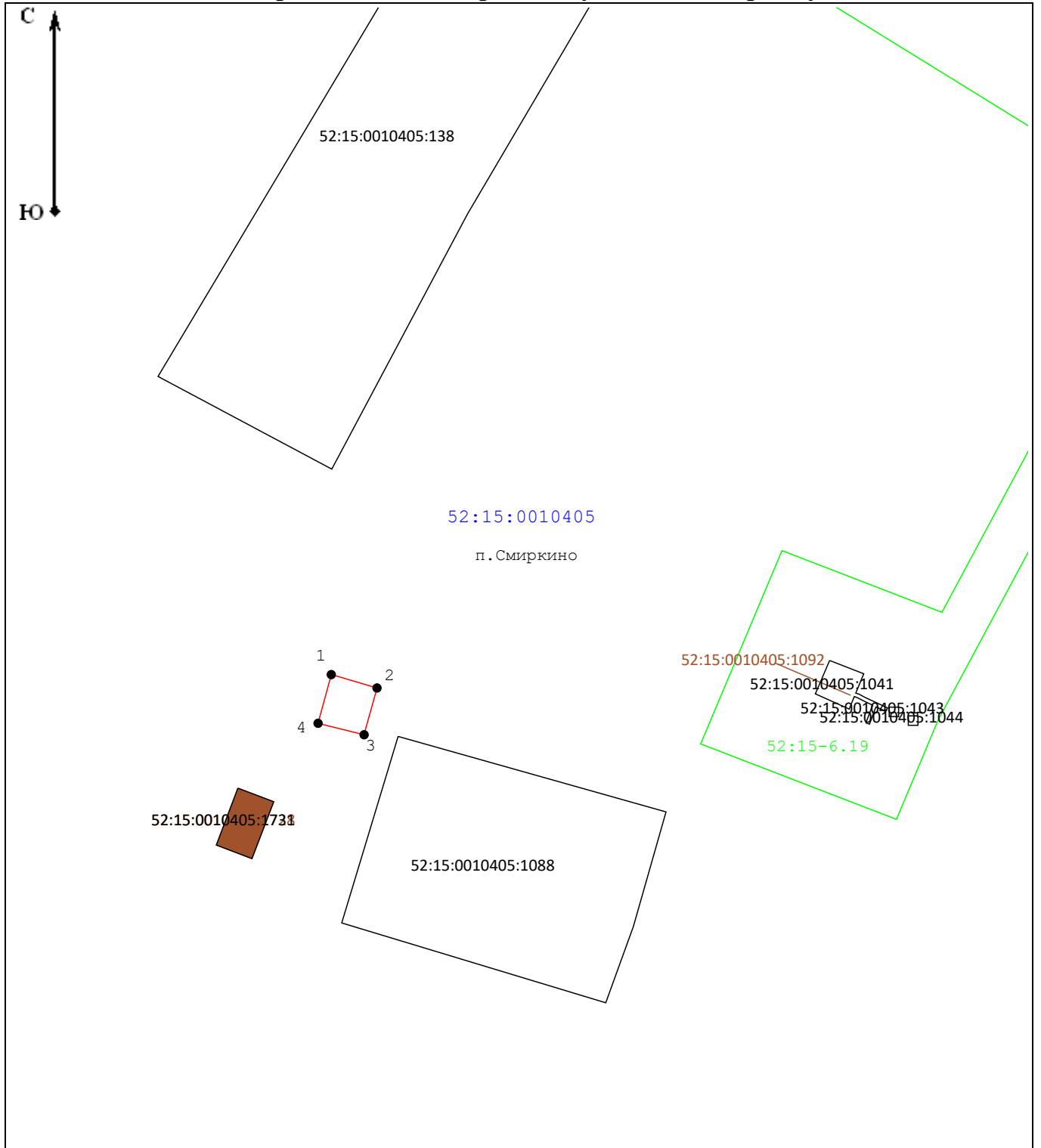
2. Сведения о характерных точках границ объекта

Обозначение характерных точек границ	Координаты, м		Метод определения координат характерной точки	Средняя квадратическая погрешность положения характерной точки (Mt), м	Описание обозначения точки на местности (при наличии)
	X	Y			
1	2	3	4	5	6
1	597 548,52	2 191 152,62	Аналитический метод	0,10	—
2	597 547,11	2 191 157,42		0,10	
3	597 542,20	2 191 156,07		0,10	
4	597 543,41	2 191 151,23		0,10	
1	597 548,52	2 191 152,62		0,10	

3. Сведения о характерных точках части (частей) границы объекта








1	2	3	4	5	6
—	—	—	—	—	—

Схема расположения границ публичного сервитута



Масштаб 1:600

Условные обозначения:

-  - Проектные границы публичного сервитута
-  - Существующие границы земельных участков
-  - Существующая часть границы ЗОУИТ (территориальной зоны)
-  - Обозначение кадастровго квартала
-  - Обозначение и кадастровый номер существующего земельного участка
-  - Характерная точка границы публичного сервитута
-  - Обозначение и кадастровый номер объекта капитального строительства

Прохождение границы		Описание прохождения границы
от точки	до точки	
1	2	3
—	—	—

ОПИСАНИЕ МЕСТОПОЛОЖЕНИЯ ГРАНИЦ

Антенно-мачтовое сооружение связи объекта «Установка АМС БС в Нижегородской области Российской Федерации по проекту «Устранение цифрового неравенства» (УЦН 2.0)»

(наименование объекта, местоположение границ которого описано (далее - объект))

Раздел 1

Сведения об объекте

№ п/п	Характеристики объекта	Описание характеристик
1	2	3
1	Местоположение объекта	Нижегородская область, город Бор г.о.
2	Площадь объекта ± величина погрешности определения площади ($P \pm \Delta P$)	$25 \text{ м}^2 \pm 2 \text{ м}^2$
3	Иные характеристики объекта	<p>Вид объекта реестра границ: Зона с особыми условиями использования территории</p> <p>Вид объекта по документу: Публичный сервитут ПАО «Ростелеком» для размещения антенно-мачтового сооружения связи объекта «Установка АМС БС в Нижегородской области Российской Федерации по проекту «Устранение цифрового неравенства» (УЦН 2.0)»</p> <p>Содержание ограничений использования объектов недвижимости в пределах зоны или территории: Публичный сервитут ПАО "Ростелеком" устанавливается для использования земель кадастровых кварталов (их частей) 52:20:0500021, 52:20:0600036 и части земельного участка с кадастровым номером 52:20:0600036:282 расположенного по адресу: Нижегородская область, городской округ город Бор, Кантауровский с/с, для размещения антенно-мачтового сооружения связи объекта «Установка АМС БС в Нижегородской области Российской Федерации по проекту «Устранение цифрового неравенства» (УЦН 2.0)» на срок 49 (сорок девять) лет.</p> <p>Контактные данные: 115172, Российская Федерация, Москва, ул. Гончарная, д. 30, стр 1. Контактный телефон/факс: +7 (499) 999-82-83 / +7 (499) 999-82-22. Электронная почта: rostelecom@rt.ru</p>

Раздел 2

Сведения о местоположении границ объекта

1. Система координат МСК-52 зона 2

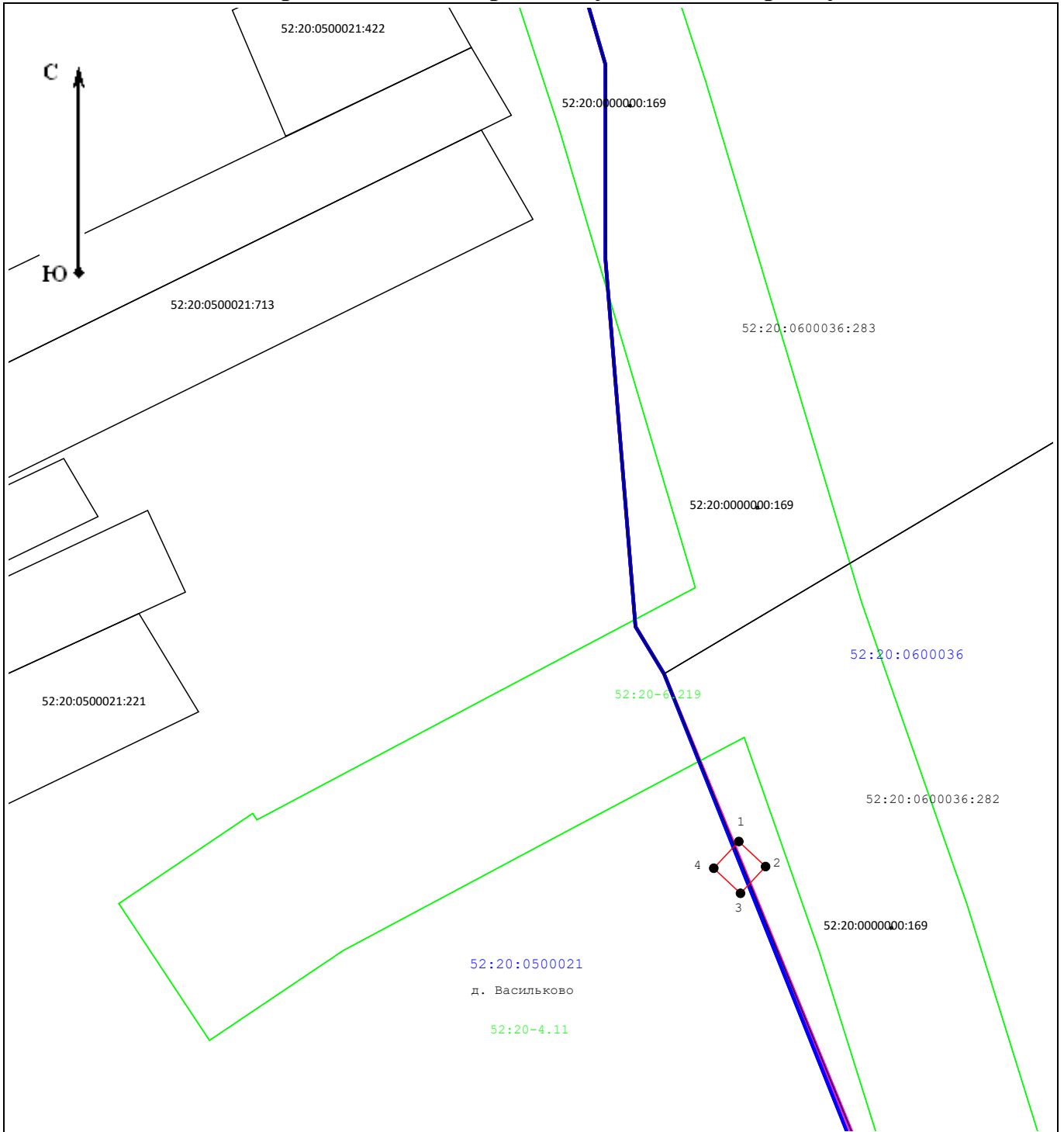
2. Сведения о характерных точках границ объекта

Обозначение характерных точек границ	Координаты, м		Метод определения координат характерной точки	Средняя квадратическая погрешность положения характерной точки (Mt), м	Описание обозначения точки на местности (при наличии)
	X	Y			
1	2	3	4	5	6
1	553 234,68	2 222 483,33	Аналитический метод	0,10	—
2	553 231,26	2 222 486,98		0,10	
3	553 227,61	2 222 483,56		0,10	
4	553 231,03	2 222 479,91		0,10	
1	553 234,68	2 222 483,33		0,10	

3. Сведения о характерных точках части (частей) границы объекта









1	2	3	4	5	6
—	—	—	—	—	—

Схема расположения границ публичного сервитута



Масштаб 1:800

Условные обозначения:

-  - Проектные границы публичного сервитута
-  - Существующие границы земельных участков
-  - Установленные границы административно-территориальных образований
-  - Существующая часть границы кадастрового квартала
-  - Существующая часть границы ЗОУИТ (территориальной зоны)
-  - Характерная точка границы публичного сервитута
-  - Обозначение кадастровго квартала
-  - Обозначение и кадастровый номер существующего земельного участка

Прохождение границы		Описание прохождения границы
от точки	до точки	
1	2	3
—	—	—

ОПИСАНИЕ МЕСТОПОЛОЖЕНИЯ ГРАНИЦ

Антенно-мачтовое сооружение связи объекта «Установка АМС БС в Нижегородской области Российской Федерации по проекту «Устранение цифрового неравенства» (УЦН 2.0)»

(наименование объекта, местоположение границ которого описано (далее - объект))

Раздел 1

Сведения об объекте

№ п/п	Характеристики объекта	Описание характеристик
1	2	3
1	Местоположение объекта	Нижегородская область, Краснобаковский р-н, Затон п
2	Площадь объекта ± величина погрешности определения площади ($P \pm \Delta P$)	$25 \text{ м}^2 \pm 2 \text{ м}^2$
3	Иные характеристики объекта	<p>Вид объекта реестра границ: Зона с особыми условиями использования территории</p> <p>Вид объекта по документу: Публичный сервитут ПАО «Ростелеком» для размещения антенно-мачтового сооружения связи объекта «Установка АМС БС в Нижегородской области Российской Федерации по проекту «Устранение цифрового неравенства» (УЦН 2.0)»</p> <p>Содержание ограничений использования объектов недвижимости в пределах зоны или территории: Публичный сервитут ПАО "Ростелеком" устанавливается для использования земель кадастровых кварталов (его части): 52:09:0030006, расположенного по адресу: Нижегородская область, Краснобаковский район, поселок Затон, для размещения антенно-мачтового сооружения связи объекта «Установка АМС БС в Нижегородской области Российской Федерации по проекту «Устранение цифрового неравенства» (УЦН 2.0)» на срок 49 (сорок девять) лет.</p> <p>Контактные данные: 115172, Российская Федерация, Москва, ул. Гончарная, д. 30, стр 1. Контактный телефон/факс: +7 (499) 999-82-83 / +7 (499) 999-82-22. Электронная почта: rostelecom@rt.ru</p>

Раздел 2

Сведения о местоположении границ объекта

1. Система координат МСК-52 зона 2

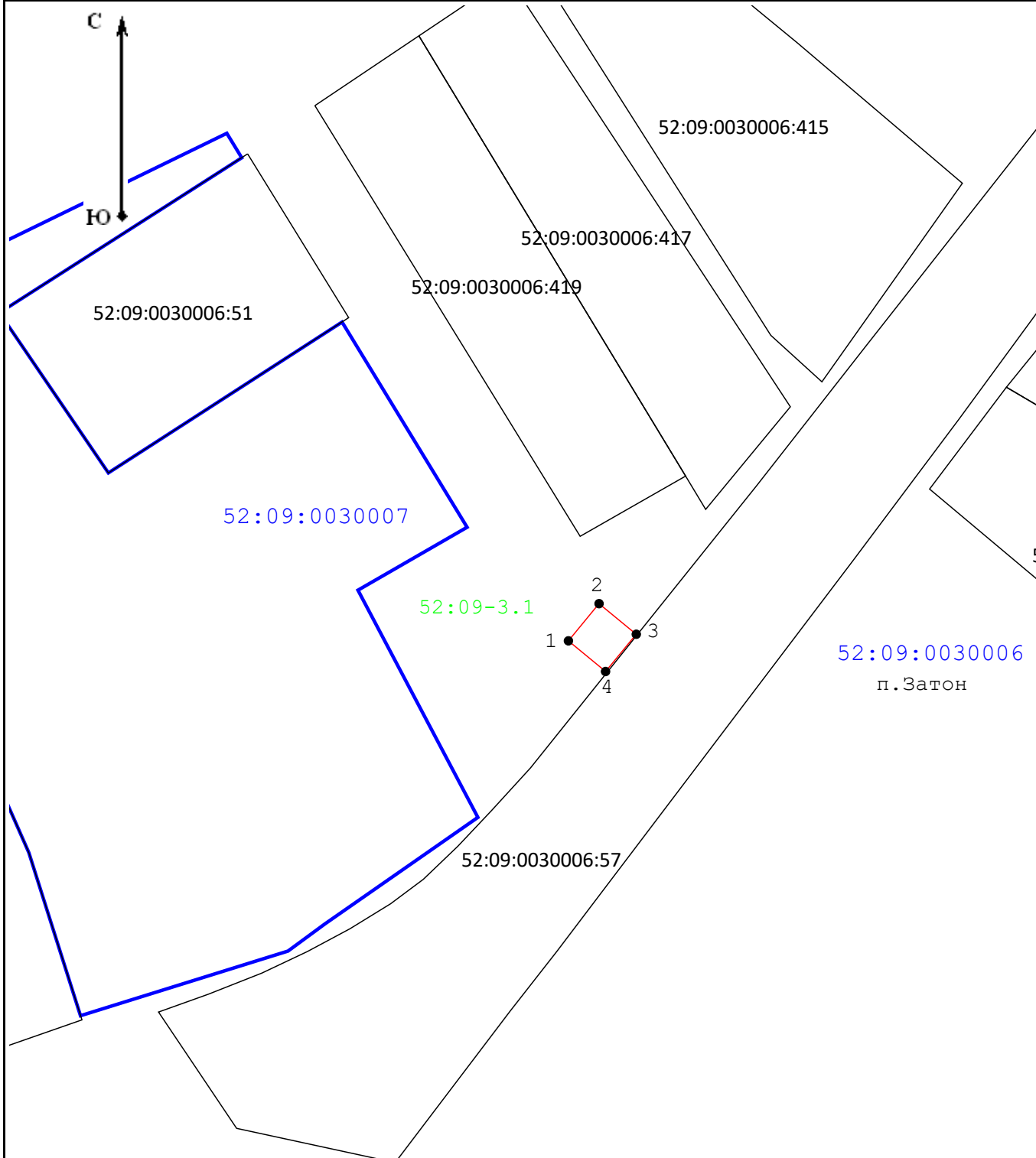
2. Сведения о характерных точках границ объекта

Обозначение характерных точек границ	Координаты, м		Метод определения координат характерной точки	Средняя квадратическая погрешность положения характерной точки (Mt), м	Описание обозначения точки на местности (при наличии)
	X	Y			
1	2	3	4	5	6
1	623 594,28	2 289 148,35	Аналитический метод	0,10	—
2	623 598,13	2 289 151,53		0,10	
3	623 594,96	2 289 155,40		0,10	
4	623 591,09	2 289 152,21		0,10	
1	623 594,28	2 289 148,35		0,10	

3. Сведения о характерных точках части (частей) границы объекта

1	2	3	4	5	6
—	—	—	—	—	—

Схема расположения границ публичного сервитута



Масштаб 1:600

Условные обозначения:

- 52:09:0030006 - Обозначение кадастровго квартала
- :0030006:387 - Обозначение и кадастровый номер существующего земельного участка
- - Характерная точка границы публичного сервитута
- (красная) - Проектные границы публичного сервитута
- (черная) - Существующие границы земельных участков
- (синяя) - Существующая часть границы кадастрового квартала
- (зеленая) - Существующая часть границы ЗОУИТ (территориальной зоны)

Прохождение границы		Описание прохождения границы
от точки	до точки	
1	2	3
—	—	—

ОПИСАНИЕ МЕСТОПОЛОЖЕНИЯ ГРАНИЦ

Антенно-мачтовое сооружение связи объекта «Установка АМС БС в Нижегородской области Российской Федерации по проекту «Устранение цифрового неравенства» (УЦН 2.0)»

(наименование объекта, местоположение границ которого описано (далее - объект))

Раздел 1

Сведения об объекте

№ п/п	Характеристики объекта	Описание характеристик
1	2	3
1	Местоположение объекта	Нижегородская область, Кстовский р-н, Чеченино д
2	Площадь объекта ± величина погрешности определения площади ($P \pm \Delta P$)	$25 \text{ м}^2 \pm 2 \text{ м}^2$
3	Иные характеристики объекта	<p>Вид объекта реестра границ: Зона с особыми условиями использования территории</p> <p>Вид объекта по документу: Публичный сервитут ПАО «Ростелеком» для размещения антенно-мачтового сооружения связи объекта «Установка АМС БС в Нижегородской области Российской Федерации по проекту «Устранение цифрового неравенства» (УЦН 2.0)»</p> <p>Содержание ограничений использования объектов недвижимости в пределах зоны или территории: Публичный сервитут ПАО "Ростелеком" устанавливается для использования земель кадастровых кварталов (его части): 52:26:0100015, расположенного по адресу: Нижегородская область, Кстовский район, деревня Чеченино, для размещения антенно-мачтового сооружения связи объекта «Установка АМС БС в Нижегородской области Российской Федерации по проекту «Устранение цифрового неравенства» (УЦН 2.0)» на срок 49 (сорок девять) лет.</p> <p>Контактные данные: 115172, Российская Федерация, Москва, ул. Гончарная, д. 30, стр 1. Контактный телефон/факс: +7 (499) 999-82-83 / +7 (499) 999-82-22. Электронная почта: rostelecom@rt.ru</p>

Раздел 2

Сведения о местоположении границ объекта

1. Система координат МСК-52 зона 2

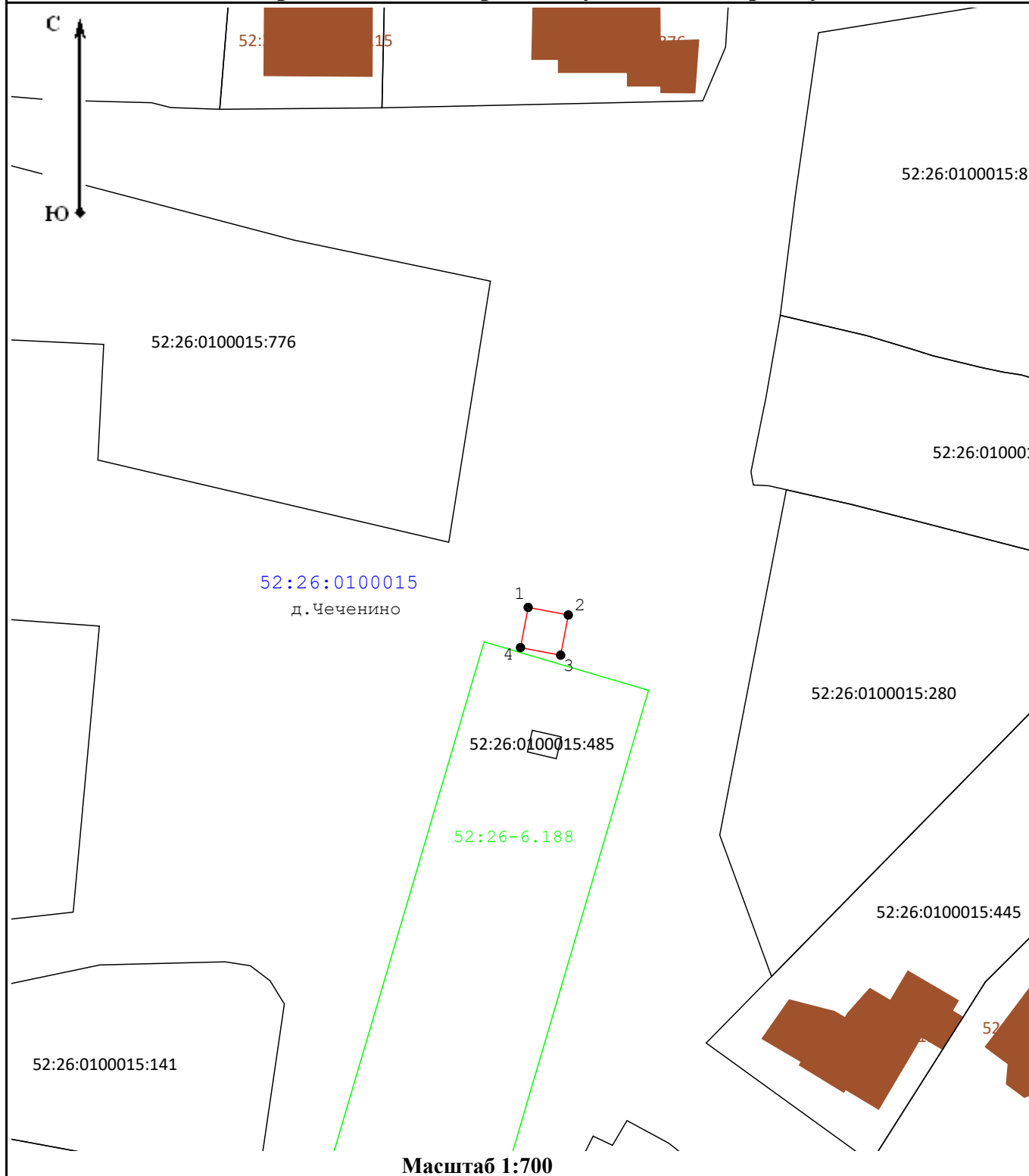
2. Сведения о характерных точках границ объекта

Обозначение характерных точек границ	Координаты, м		Метод определения координат характерной точки	Средняя квадратическая погрешность положения характерной точки (Mt), м	Описание обозначения точки на местности (при наличии)
	X	Y			
1	2	3	4	5	6
1	498 190,25	2 255 731,08	Аналитический метод	0,10	—
2	498 189,32	2 255 735,99		0,10	
3	498 184,41	2 255 735,06		0,10	
4	498 185,34	2 255 730,15		0,10	
1	498 190,25	2 255 731,08		0,10	

3. Сведения о характерных точках части (частей) границы объекта

1	2	3	4	5	6
—	—	—	—	—	—

Схема расположения границ публичного сервитута



Масштаб 1:700

Условные обозначения:

- 52:26:0100015 - Обозначение кадастровго квартала
- :0100015:485 - Обозначение и кадастровый номер существующего земельного участка
- - Характерная точка границы публичного сервитута
- (red) - Проектные границы публичного сервитута
- (black) - Существующие границы земельных участков
- (green) - Существующая часть границы ЗОУИТ (территориальной зоны)
- :0060113:422 - Обозначение и кадастровый номер объекта капитального строительства

Прохождение границы		Описание прохождения границы
от точки	до точки	
1	2	3
—	—	—

ОПИСАНИЕ МЕСТОПОЛОЖЕНИЯ ГРАНИЦ

Антенно-мачтовое сооружение связи объекта «Установка АМС БС в Нижегородской области Российской Федерации по проекту «Устранение цифрового неравенства» (УЦН 2.0)»

(наименование объекта, местоположение границ которого описано (далее - объект))

Раздел 1

Сведения об объекте

№ п/п	Характеристики объекта	Описание характеристик
1	2	3
1	Местоположение объекта	Нижегородская область, Лукояновский м.о., Никулино с
2	Площадь объекта ± величина погрешности определения площади ($P \pm \Delta P$)	$25 \text{ м}^2 \pm 2 \text{ м}^2$
3	Иные характеристики объекта	<p>Вид объекта реестра границ: Зона с особыми условиями использования территории</p> <p>Вид объекта по документу: Публичный сервитут ПАО «Ростелеком» для размещения антенно-мачтового сооружения связи объекта «Установка АМС БС в Нижегородской области Российской Федерации по проекту «Устранение цифрового неравенства» (УЦН 2.0)»</p> <p>Содержание ограничений использования объектов недвижимости в пределах зоны или территории: Публичный сервитут ПАО "Ростелеком" устанавливается для использования земель кадастровых кварталов (его части): 52:57:0070002, расположенного по адресу: Нижегородская область, муниципальный округ Лукояновский, село Никулино, для размещения антенно-мачтового сооружения связи объекта «Установка АМС БС в Нижегородской области Российской Федерации по проекту «Устранение цифрового неравенства» (УЦН 2.0)» на срок 49 (сорок девять) лет.</p> <p>Контактные данные: 115172, Российская Федерация, Москва, ул. Гончарная, д. 30, стр 1. Контактный телефон/факс: +7 (499) 999-82-83 / +7 (499) 999-82-22. Электронная почта: rostelecom@rt.ru</p>

Раздел 2

Сведения о местоположении границ объекта

1. Система координат МСК-52 зона 2

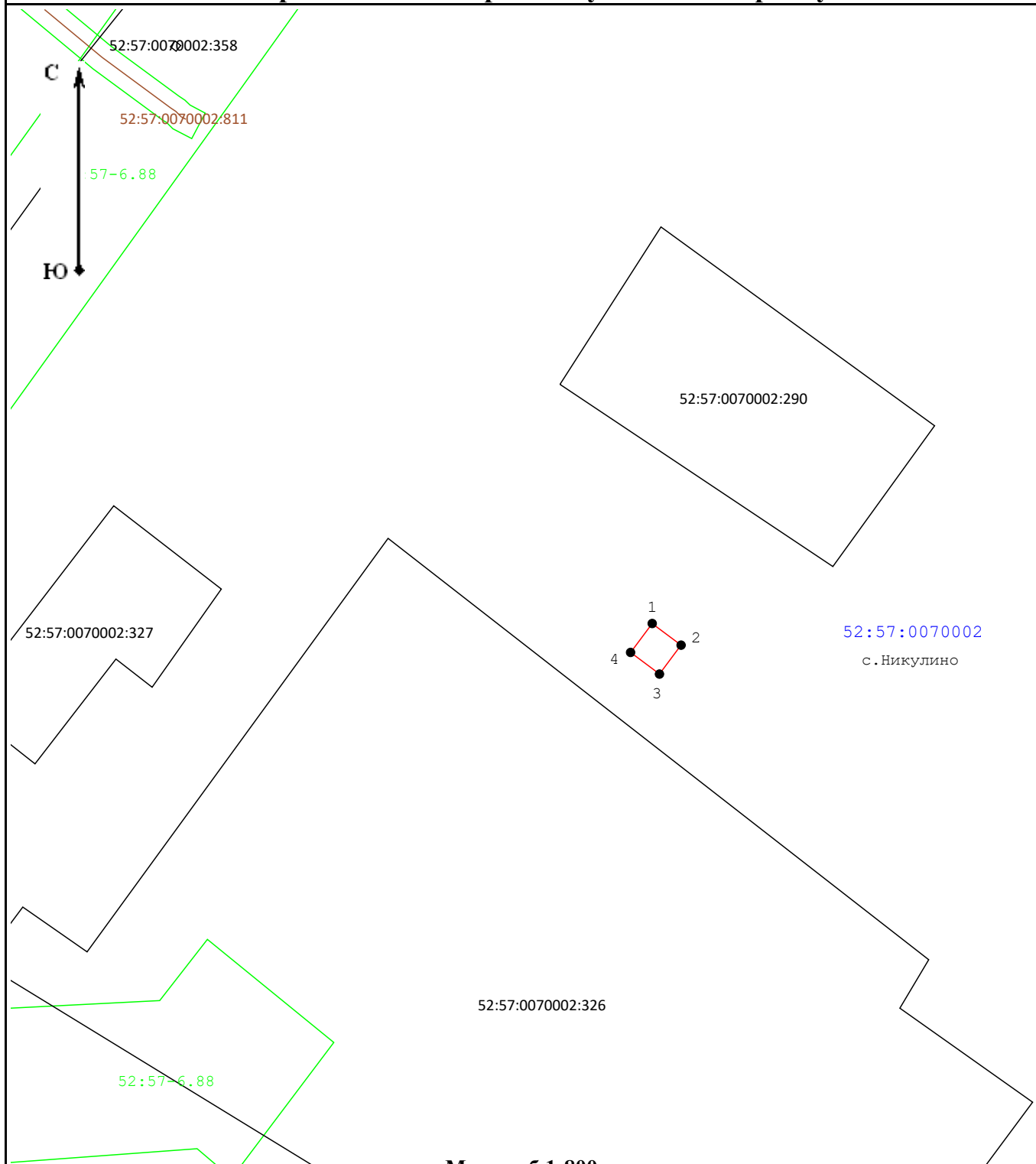
2. Сведения о характерных точках границ объекта

Обозначение характерных точек границ	Координаты, м		Метод определения координат характерной точки	Средняя квадратическая погрешность положения характерной точки (Mt), м	Описание обозначения точки на местности (при наличии)
	X	Y			
1	2	3	4	5	6
1	382 836,42	2 261 817,99	Аналитический метод	0,10	—
2	382 833,43	2 261 821,99		0,10	
3	382 829,43	2 261 818,99		0,10	
4	382 832,42	2 261 814,99		0,10	
1	382 836,42	2 261 817,99		0,10	

3. Сведения о характерных точках части (частей) границы объекта





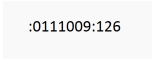


1	2	3	4	5	6
—	—	—	—	—	—

Схема расположения границ публичного сервитута



Масштаб 1:800

Условные обозначения:

-  - Проектные границы публичного сервитута
-  - Существующие границы земельных участков
-  - Существующая часть границы ЗОУИТ (территориальной зоны)
-  - Характерная точка границы публичного сервитута
-  - Обозначение и кадастровый номер существующего земельного участка
-  - Обозначение кадастровго квартала
-  - Обозначение и кадастровый номер объекта капитального строительства

Прохождение границы		Описание прохождения границы
от точки	до точки	
1	2	3
—	—	—

ОПИСАНИЕ МЕСТОПОЛОЖЕНИЯ ГРАНИЦ

Антенно-мачтовое сооружение связи объекта «Установка АМС БС в Нижегородской области Российской Федерации по проекту «Устранение цифрового неравенства» (УЦН 2.0)»

(наименование объекта, местоположение границ которого описано (далее - объект))

Раздел 1

Сведения об объекте

№ п/п	Характеристики объекта	Описание характеристик
1	2	3
1	Местоположение объекта	Нижегородская область, Лукояновский м.о., Чиргуши с
2	Площадь объекта ± величина погрешности определения площади ($P \pm \Delta P$)	$25 \text{ м}^2 \pm 2 \text{ м}^2$
3	Иные характеристики объекта	<p>Вид объекта реестра границ: Зона с особыми условиями использования территории</p> <p>Вид объекта по документу: Публичный сервитут ПАО «Ростелеком» для размещения антенно-мачтового сооружения связи объекта «Установка АМС БС в Нижегородской области Российской Федерации по проекту «Устранение цифрового неравенства» (УЦН 2.0)»</p> <p>Содержание ограничений использования объектов недвижимости в пределах зоны или территории: Публичный сервитут ПАО "Ростелеком" устанавливается для использования земель кадастровых кварталов (его части): 52:57:0070006, расположенного по адресу: Нижегородская область, муниципальный округ Лукояновский, село Чиргуши, для размещения антенно-мачтового сооружения связи объекта «Установка АМС БС в Нижегородской области Российской Федерации по проекту «Устранение цифрового неравенства» (УЦН 2.0)» на срок 49 (сорок девять) лет.</p> <p>Контактные данные: 115172, Российская Федерация, Москва, ул. Гончарная, д. 30, стр 1. Контактный телефон/факс: +7 (499) 999-82-83 / +7 (499) 999-82-22. Электронная почта: rostelecom@rt.ru</p>

Раздел 2

Сведения о местоположении границ объекта

1. Система координат МСК-52 зона 2

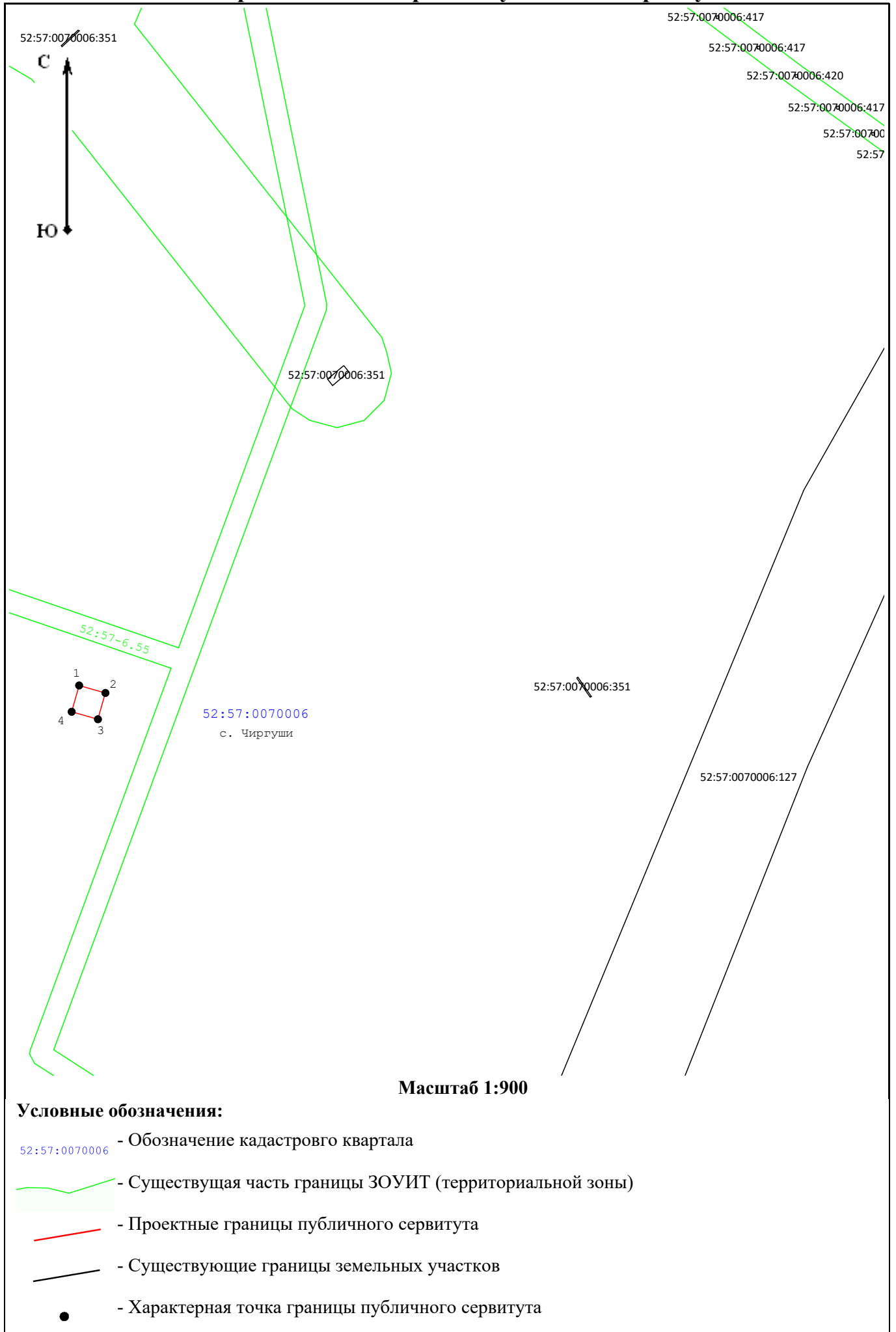
2. Сведения о характерных точках границ объекта

Обозначение характерных точек границ	Координаты, м		Метод определения координат характерной точки	Средняя квадратическая погрешность положения характерной точки (Mt), м	Описание обозначения точки на местности (при наличии)
	X	Y			
1	2	3	4	5	6
1	386 929,24	2 261 237,44	Аналитический метод	0,10	—
2	386 927,87	2 261 242,25		0,10	
3	386 923,06	2 261 240,88		0,10	
4	386 924,43	2 261 236,07		0,10	
1	386 929,24	2 261 237,44		0,10	

3. Сведения о характерных точках части (частей) границы объекта

1	2	3	4	5	6
—	—	—	—	—	—

Схема расположения границ публичного сервитута



Прохождение границы		Описание прохождения границы
от точки	до точки	
1	2	3
—	—	—

ОПИСАНИЕ МЕСТОПОЛОЖЕНИЯ ГРАНИЦ

Антенно-мачтовое сооружение связи объекта «Установка АМС БС в Нижегородской области Российской Федерации по проекту «Устранение цифрового неравенства» (УЦН 2.0)»

(наименование объекта, местоположение границ которого описано (далее - объект))

Раздел 1

Сведения об объекте

№ п/п	Характеристики объекта	Описание характеристик
1	2	3
1	Местоположение объекта	Нижегородская область, Лукояновский м.о., Крюковка с
2	Площадь объекта ± величина погрешности определения площади ($P \pm \Delta P$)	$25 \text{ м}^2 \pm 2 \text{ м}^2$
3	Иные характеристики объекта	<p>Вид объекта реестра границ: Зона с особыми условиями использования территории</p> <p>Вид объекта по документу: Публичный сервитут ПАО «Ростелеком» для размещения антенно-мачтового сооружения связи объекта «Установка АМС БС в Нижегородской области Российской Федерации по проекту «Устранение цифрового неравенства» (УЦН 2.0)»</p> <p>Содержание ограничений использования объектов недвижимости в пределах зоны или территории: Публичный сервитут ПАО "Ростелеком" устанавливается для использования земель кадастровых кварталов (его части): 52:57:0030006, расположенного по адресу: Нижегородская область, муниципальный округ Лукояновский, село Крюковка, для размещения антенно-мачтового сооружения связи объекта «Установка АМС БС в Нижегородской области Российской Федерации по проекту «Устранение цифрового неравенства» (УЦН 2.0)» на срок 49 (сорок девять) лет.</p> <p>Контактные данные: 115172, Российская Федерация, Москва, ул. Гончарная, д. 30, стр 1. Контактный телефон/факс: +7 (499) 999-82-83 / +7 (499) 999-82-22. Электронная почта: rostelecom@rt.ru</p>

Раздел 2

Сведения о местоположении границ объекта

1. Система координат МСК-52 зона 2

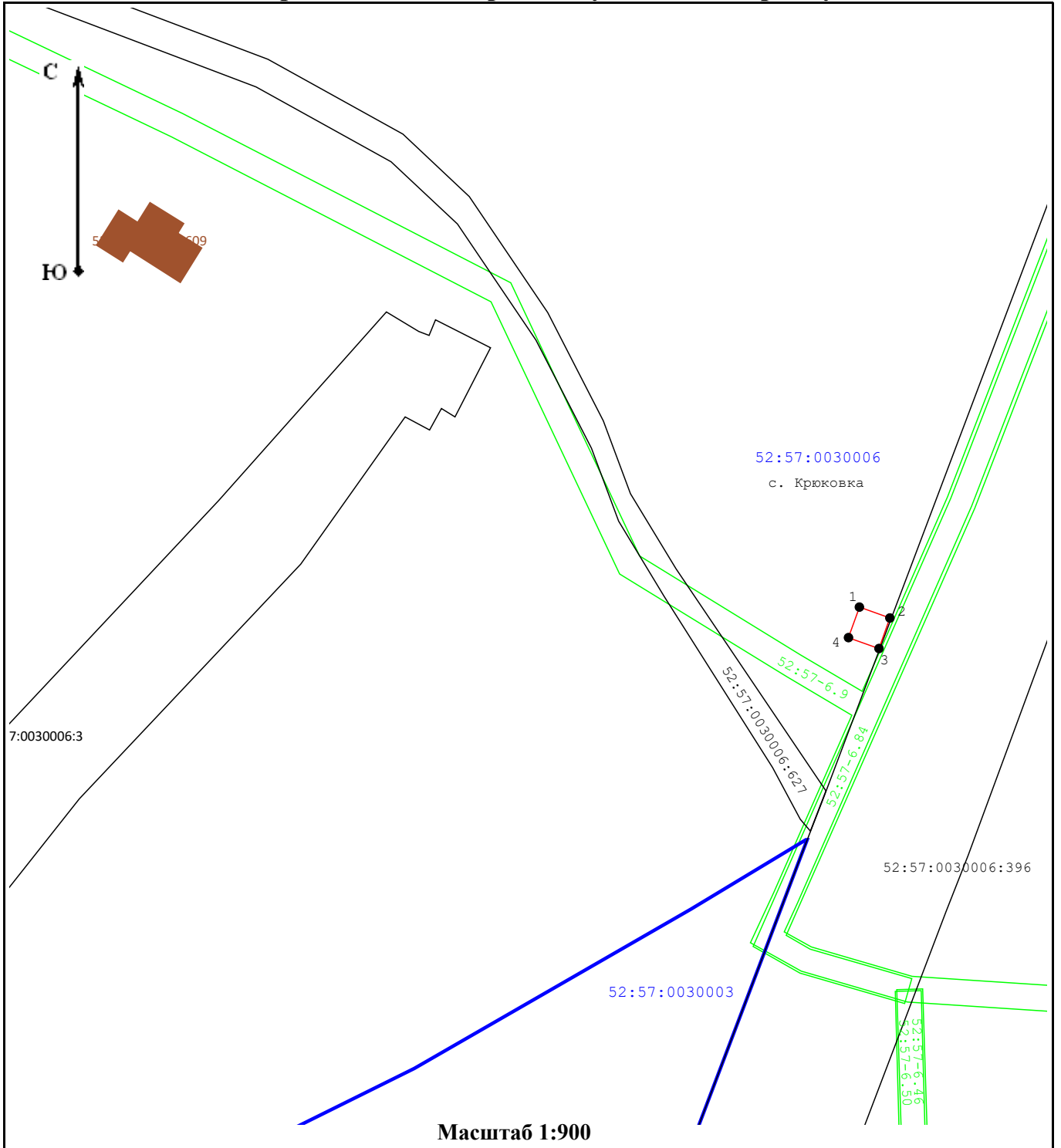
2. Сведения о характерных точках границ объекта

Обозначение характерных точек границ	Координаты, м		Метод определения координат характерной точки	Средняя квадратическая погрешность положения характерной точки (Mt), м	Описание обозначения точки на местности (при наличии)
	X	Y			
1	2	3	4	5	6
1	394 580,57	2 246 285,15	Аналитический метод	0,10	—
2	394 578,89	2 246 289,86		0,10	
3	394 574,18	2 246 288,18		0,10	
4	394 575,86	2 246 283,47		0,10	
1	394 580,57	2 246 285,15		0,10	

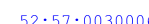







3. Сведения о характерных точках части (частей) границы объекта

1	2	3	4	5	6
—	—	—	—	—	—

Схема расположения границ публичного сервитута



Условные обозначения:

-  52:57:0030006 - Обозначение кадастрового квартала
-  :0030006:396 - Обозначение и кадастровый номер существующего земельного участка
-  - Существующая часть границы кадастрового квартала
-  - Существующая часть границы ЗОУИТ (территориальной зоны)
-  - Проектные границы публичного сервитута
-  - Существующие границы земельных участков
-  - Характерная точка границы публичного сервитута
-  :0060113:422 - Обозначение и кадастровый номер объекта капитального строительства

Прохождение границы		Описание прохождения границы
от точки	до точки	
1	2	3
—	—	—

ОПИСАНИЕ МЕСТОПОЛОЖЕНИЯ ГРАНИЦ

Антенно-мачтовое сооружение связи объекта «Установка АМС БС в Нижегородской области Российской Федерации по проекту «Устранение цифрового неравенства» (УЦН 2.0)»

(наименование объекта, местоположение границ которого описано (далее - объект))

Раздел 1

Сведения об объекте

№ п/п	Характеристики объекта	Описание характеристик
1	2	3
1	Местоположение объекта	Нижегородская область, Лысковский р-н, Петровка с
2	Площадь объекта ± величина погрешности определения площади ($P \pm \Delta P$)	$25 \text{ м}^2 \pm 2 \text{ м}^2$
3	Иные характеристики объекта	<p>Вид объекта реестра границ: Зона с особыми условиями использования территории</p> <p>Вид объекта по документу: Публичный сервитут ПАО «Ростелеком» для размещения антенно-мачтового сооружения связи объекта «Установка АМС БС в Нижегородской области Российской Федерации по проекту «Устранение цифрового неравенства» (УЦН 2.0)»</p> <p>Содержание ограничений использования объектов недвижимости в пределах зоны или территории: Публичный сервитут ПАО "Ростелеком" устанавливается для использования земель кадастровых кварталов (его части):52:27:0170004, расположенного по адресу: Нижегородская область, Лысковский район, село Петровка, для размещения антенно-мачтового сооружения связи объекта «Установка АМС БС в Нижегородской области Российской Федерации по проекту «Устранение цифрового неравенства» (УЦН 2.0)» на срок 49 (сорок девять) лет.</p> <p>Контактные данные: 115172, Российская Федерация, Москва, ул. Гончарная, д. 30, стр 1. Контактный телефон/факс: +7 (499) 999-82-83 / +7 (499) 999-82-22. Электронная почта: rostelecom@rt.ru</p>

Раздел 2

Сведения о местоположении границ объекта

1. Система координат МСК-52 зона 2

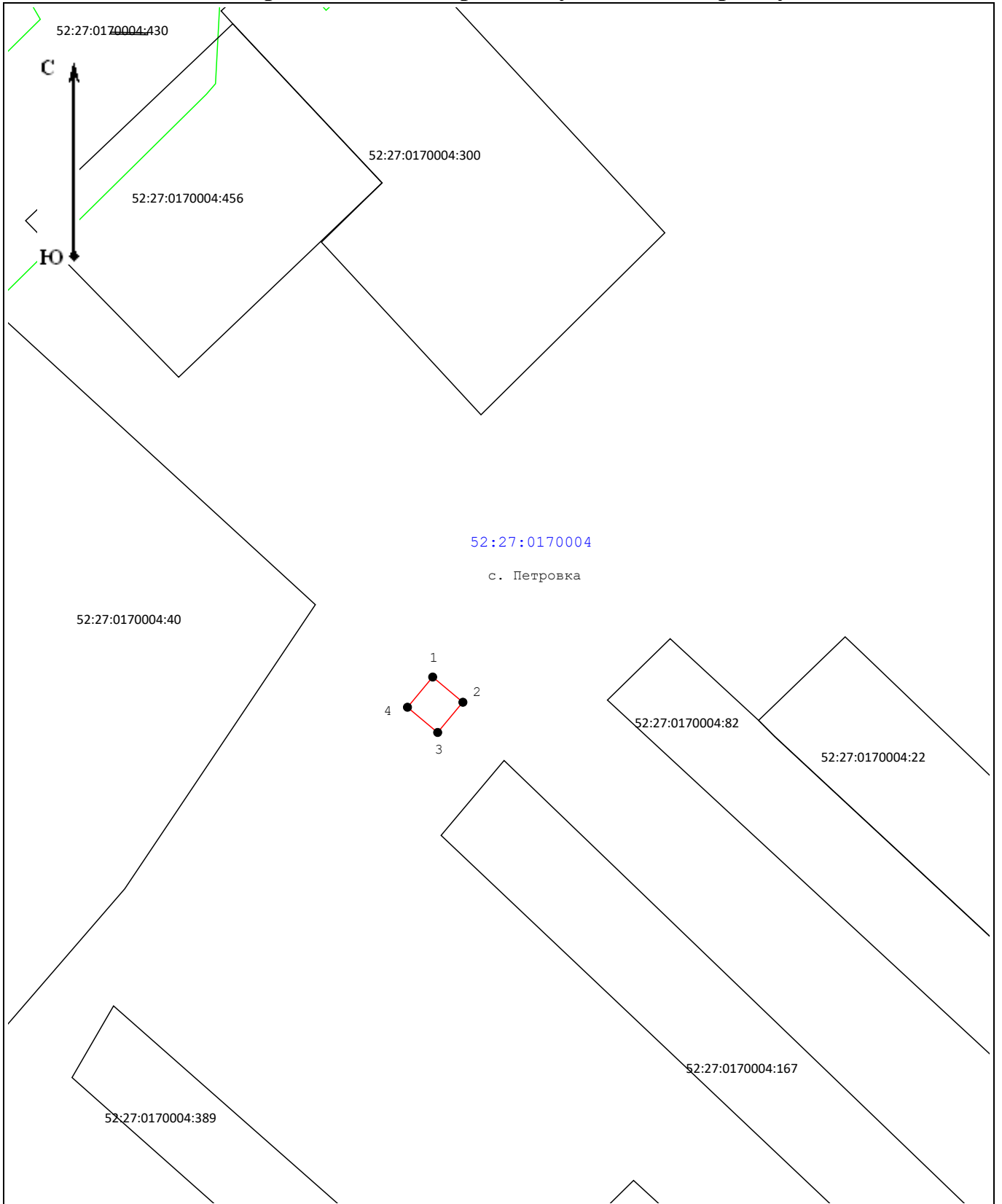
2. Сведения о характерных точках границ объекта

Обозначение характерных точек границ	Координаты, м		Метод определения координат характерной точки	Средняя квадратическая погрешность положения характерной точки (Mt), м	Описание обозначения точки на местности (при наличии)
	X	Y			
1	2	3	4	5	6
1	494 553,17	2 300 576,31	Аналитический метод	0,10	—
2	494 549,96	2 300 580,14		0,10	
3	494 546,13	2 300 576,94		0,10	
4	494 549,33	2 300 573,10		0,10	
1	494 553,17	2 300 576,31		0,10	

3. Сведения о характерных точках части (частей) границы объекта




1	2	3	4	5	6
—	—	—	—	—	—

Схема расположения границ публичного сервитута



Масштаб 1:700

Условные обозначения:

- 52:27:0170004 - Обозначение кадастрового квартала
- :0170004:82 - Обозначение и кадастровый номер существующего земельного участка
-  - Проектные границы публичного сервитута
-  - Существующие границы земельных участков
-  - Характерная точка границы публичного сервитута

Прохождение границы		Описание прохождения границы
от точки	до точки	
1	2	3
—	—	—

ОПИСАНИЕ МЕСТОПОЛОЖЕНИЯ ГРАНИЦ

Антенно-мачтовое сооружение связи объекта «Установка АМС БС в Нижегородской области Российской Федерации по проекту «Устранение цифрового неравенства» (УЦН 2.0)»

(наименование объекта, местоположение границ которого описано (далее - объект))

Раздел 1

Сведения об объекте

№ п/п	Характеристики объекта	Описание характеристик
1	2	3
1	Местоположение объекта	Нижегородская область, Пильнинский р-н, Юморга с
2	Площадь объекта ± величина погрешности определения площади ($P \pm \Delta P$)	$25 \text{ м}^2 \pm 2 \text{ м}^2$
3	Иные характеристики объекта	<p>Вид объекта реестра границ: Зона с особыми условиями использования территории</p> <p>Вид объекта по документу: Публичный сервитут ПАО «Ростелеком» для размещения антенно-мачтового сооружения связи объекта «Установка АМС БС в Нижегородской области Российской Федерации по проекту «Устранение цифрового неравенства» (УЦН 2.0)»</p> <p>Содержание ограничений использования объектов недвижимости в пределах зоны или территории: Публичный сервитут ПАО "Ростелеком" устанавливается для использования земель кадастровых кварталов (его части):52:46:0110004, расположенного по адресу: Нижегородская область, Пильнинский район, село Юморга, для размещения антенно-мачтового сооружения связи объекта «Установка АМС БС в Нижегородской области Российской Федерации по проекту «Устранение цифрового неравенства» (УЦН 2.0)» на срок 49 (сорок девять) лет.</p> <p>Контактные данные: 115172, Российская Федерация, Москва, ул. Гончарная, д. 30, стр 1. Контактный телефон/факс: +7 (499) 999-82-83 / +7 (499) 999-82-22. Электронная почта: rostelecom@rt.ru</p>

Раздел 2

Сведения о местоположении границ объекта

1. Система координат МСК-52 зона 2

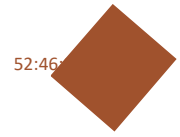
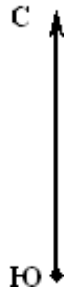
2. Сведения о характерных точках границ объекта

Обозначение характерных точек границ	Координаты, м		Метод определения координат характерной точки	Средняя квадратическая погрешность положения характерной точки (Mt), м	Описание обозначения точки на местности (при наличии)
	X	Y			
1	2	3	4	5	6
1	438 081,13	2 329 401,11	Аналитический метод	0,10	—
2	438 085,02	2 329 404,24		0,10	
3	438 081,89	2 329 408,14		0,10	
4	438 077,99	2 329 405,00		0,10	
1	438 081,13	2 329 401,11		0,10	

3. Сведения о характерных точках части (частей) границы объекта

1	2	3	4	5	6
—	—	—	—	—	—

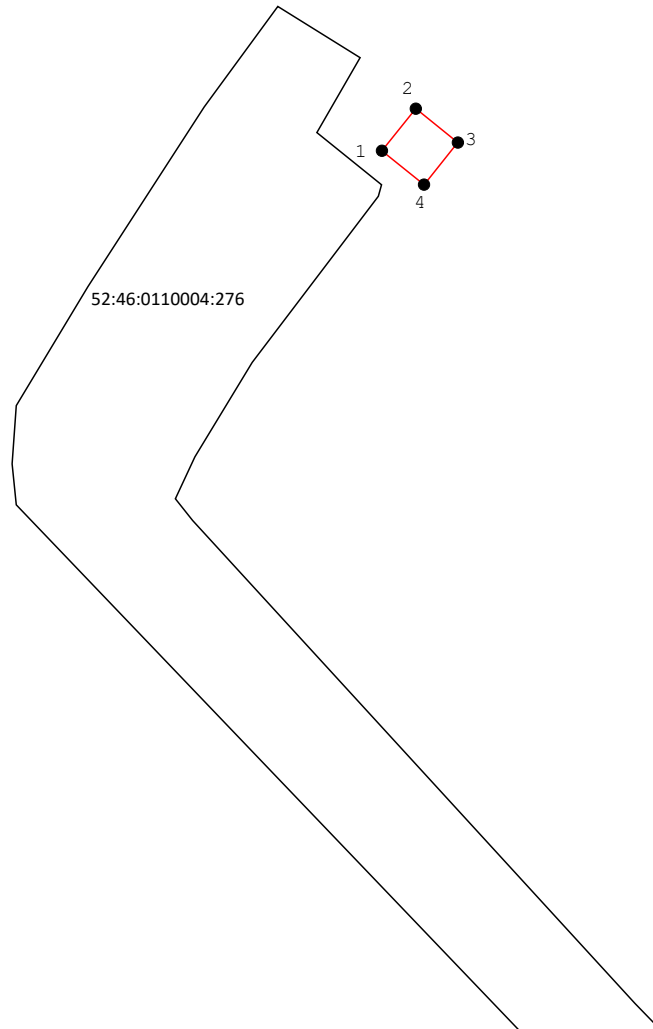
Схема расположения границ публичного сервитута



52:46:0110004

с. Юморга

52:46-4.7




Масштаб 1:700


Условные обозначения:

52:46:0110004 - Обозначение кадастровго квартала

:0110004:276 - Обозначение и кадастровый номер существующего земельного участка

:0060113:422 - Обозначение и кадастровый номер объекта капитального строительства

 - Проектные границы публичного сервитута

 - Существующие границы земельных участков

 - Характерная точка границы публичного сервитута

Прохождение границы		Описание прохождения границы
от точки	до точки	
1	2	3
—	—	—

ОПИСАНИЕ МЕСТОПОЛОЖЕНИЯ ГРАНИЦ

Антенно-мачтовое сооружение связи объекта «Установка АМС БС в Республике Марий Эл Российской Федерации по проекту «Устранение цифрового неравенства» (УЦН 2.0)»

(наименование объекта, местоположение границ которого описано (далее - объект))

Раздел 1

Сведения об объекте

№ п/п	Характеристики объекта	Описание характеристик
1	2	3
1	Местоположение объекта	Республика Марий Эл, Волжский р-н, Микушкино д
2	Площадь объекта ± величина погрешности определения площади ($P \pm \Delta P$)	$25 \text{ м}^2 \pm 2 \text{ м}^2$
3	Иные характеристики объекта	<p>Вид объекта реестра границ: Зона с особыми условиями использования территории</p> <p>Вид объекта по документу: Публичный сервитут ПАО «Ростелеком» для размещения антенно-мачтового сооружения связи объекта «Установка АМС БС в Республике Марий Эл Российской Федерации по проекту «Устранение цифрового неравенства» (УЦН 2.0)»</p> <p>Содержание ограничений использования объектов недвижимости в пределах зоны или территории: Публичный сервитут ПАО "Ростелеком" устанавливается для использования земель кадастровых кварталов (его части): 12:15:4801001, расположенного по адресу: Республика Марий Эл, Волжский район, д. Микушкино, для размещения антенно-мачтового сооружения связи объекта «Установка АМС БС в Республике Марий Эл Российской Федерации по проекту «Устранение цифрового неравенства» (УЦН 2.0)» на срок 49 (сорок девять) лет.</p> <p>Контактные данные: 115172, Российская Федерация, Москва, ул. Гончарная, д. 30, стр 1. Контактный телефон/факс: +7 (499) 999-82-83 / +7 (499) 999-82-22. Электронная почта: rostelecom@rt.ru</p>

Раздел 2

Сведения о местоположении границ объекта

1. Система координат МСК-12 зона 1

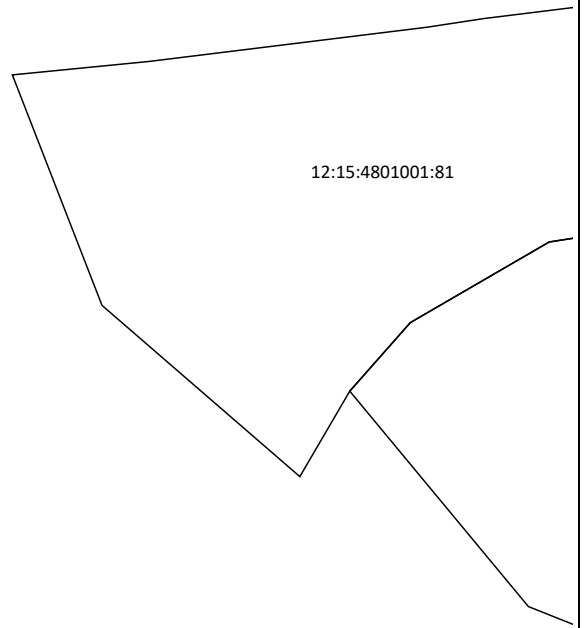
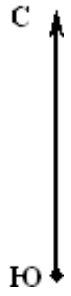
2. Сведения о характерных точках границ объекта

Обозначение характерных точек границ	Координаты, м		Метод определения координат характерной точки	Средняя квадратическая погрешность положения характерной точки (Mt), м	Описание обозначения точки на местности (при наличии)
	X	Y			
1	2	3	4	5	6
1	290 988,53	1 313 610,18	Аналитический метод	0,10	—
2	290 988,53	1 313 615,18		0,10	
3	290 983,55	1 313 615,53		0,10	
4	290 983,54	1 313 610,35		0,10	
1	290 988,53	1 313 610,18		0,10	

3. Сведения о характерных точках части (частей) границы объекта

1	2	3	4	5	6
—	—	—	—	—	—

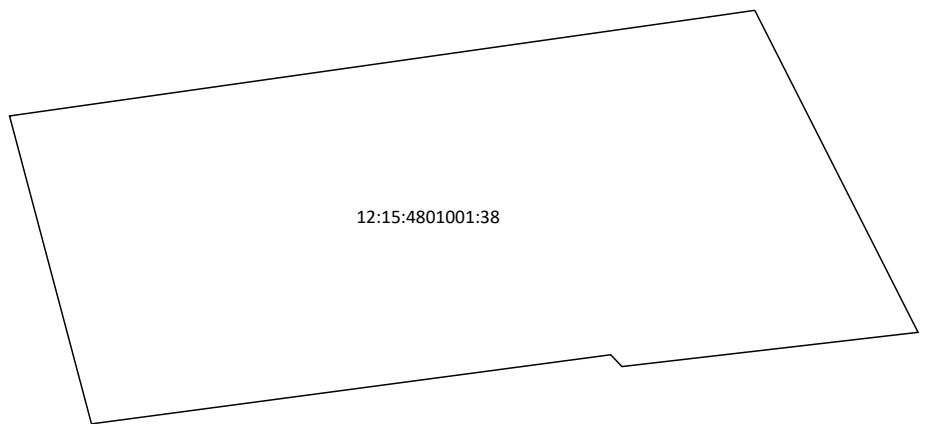
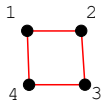
Схема расположения границ публичного сервитута



12:15:4801001

д. Микушкино

12:15-4.143





Масштаб 1:700


Условные обозначения:

12:15:4801001 - Обозначение кадастровго квартала

:4801001:29 - Обозначение и кадастровый номер существующего земельного участка

 - Существующая часть границы ЗОУИТ (территориальной зоны)

 - Проектные границы публичного сервитута

 - Существующие границы земельных участков

 - Характерная точка границы публичного сервитута

Прохождение границы		Описание прохождения границы
от точки	до точки	
1	2	3
—	—	—

ОПИСАНИЕ МЕСТОПОЛОЖЕНИЯ ГРАНИЦ

Антенно-мачтовое сооружение связи объекта «Установка АМС БС в Республике Марий Эл Российской Федерации по проекту «Устранение цифрового неравенства» (УЦН 2.0)»

(наименование объекта, местоположение границ которого описано (далее - объект))

Раздел 1

Сведения об объекте

№ п/п	Характеристики объекта	Описание характеристик
1	2	3
1	Местоположение объекта	Республика Марий Эл, Волжский р-н, Моркиялы с
2	Площадь объекта ± величина погрешности определения площади ($P \pm \Delta P$)	$25 \text{ м}^2 \pm 2 \text{ м}^2$
3	Иные характеристики объекта	Вид объекта реестра границ: Зона с особыми условиями использования территории Вид объекта по документу: Публичный сервитут ПАО «Ростелеком» для размещения антенно-мачтового сооружения связи объекта «Установка АМС БС в Республике Марий Эл Российской Федерации по проекту «Устранение цифрового неравенства» (УЦН 2.0)» Содержание ограничений использования объектов недвижимости в пределах зоны или территории: Публичный сервитут ПАО "Ростелеком" устанавливается для использования земель кадастровых кварталов (его части): 12:15:4901001, расположенного по адресу: Республика Марий Эл, Волжский район, с. Моркиялы, для размещения антенно-мачтового сооружения связи объекта «Установка АМС БС в Республике Марий Эл Российской Федерации по проекту «Устранение цифрового неравенства» (УЦН 2.0)» на срок 49 (сорок девять) лет. Контактные данные: 115172, Российская Федерация, Москва, ул. Гончарная, д. 30, стр 1. Контактный телефон/факс: +7 (499) 999-82-83 / +7 (499) 999-82-22. Электронная почта: rostelecom@rt.ru

Раздел 2

Сведения о местоположении границ объекта

1. Система координат МСК-12 зона 1

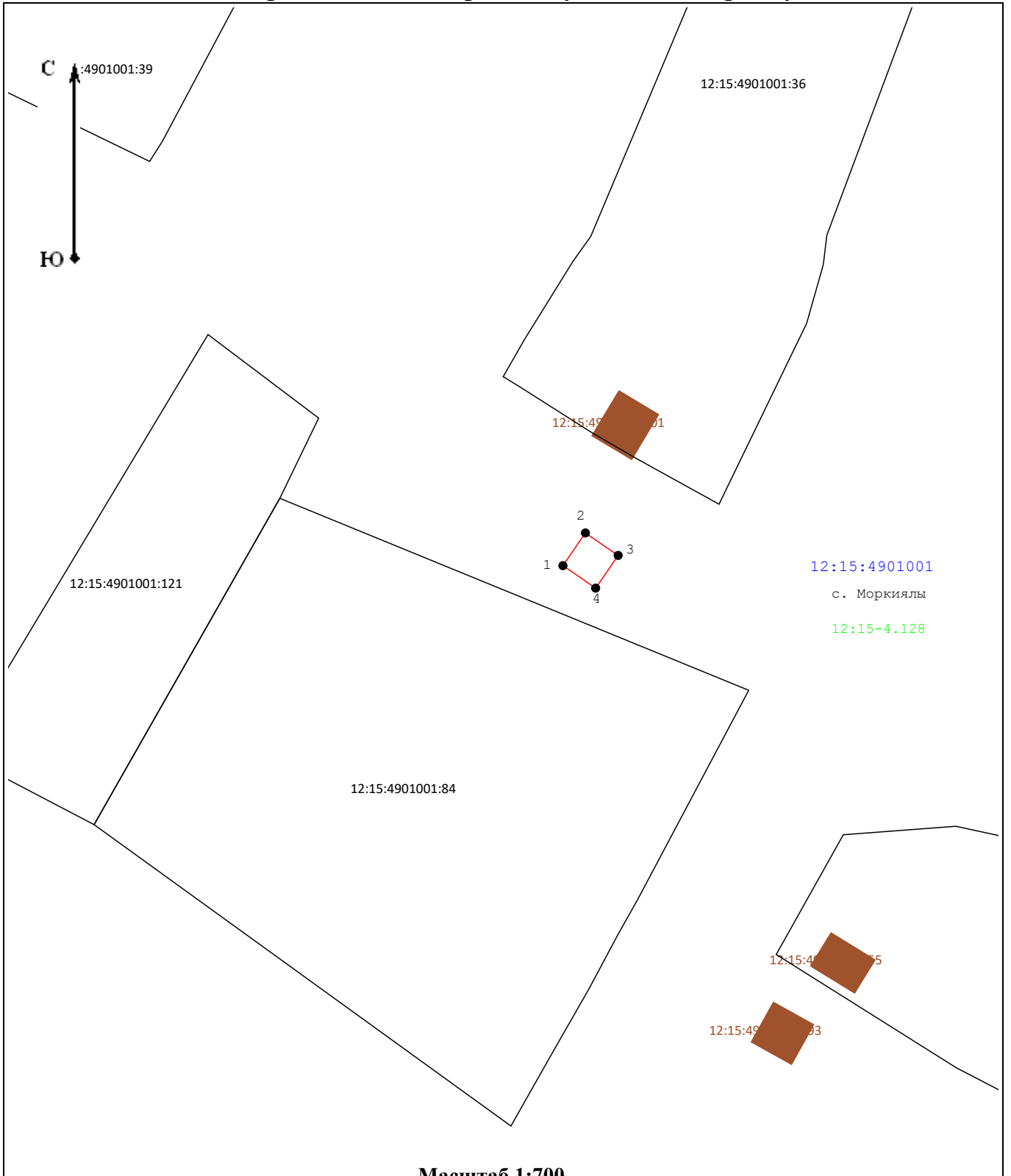
2. Сведения о характерных точках границ объекта

Обозначение характерных точек границ	Координаты, м		Метод определения координат характерной точки	Средняя квадратическая погрешность положения характерной точки (Mt), м	Описание обозначения точки на местности (при наличии)
	X	Y			
1	2	3	4	5	6
1	288 652,70	1 309 829,08	Аналитический метод	0,10	—
2	288 656,82	1 309 831,91		0,10	
3	288 653,99	1 309 836,03		0,10	
4	288 649,87	1 309 833,20		0,10	
1	288 652,70	1 309 829,08		0,10	

3. Сведения о характерных точках части (частей) границы объекта

1	2	3	4	5	6
—	—	—	—	—	—

Схема расположения границ публичного сервитута



Масштаб 1:700

Условные обозначения:

- 12:15:4901001 - Обозначение кадастровго квартала
- 12:15:4901001:84 - Обозначение и кадастровый номер существующего земельного участка
- - Проектные границы публичного сервитута
- - Существующие границы земельных участков
- 0060113:422 - Обозначение и кадастровый номер объекта капитального строительства
- - Характерная точка границы публичного сервитута

Прохождение границы		Описание прохождения границы
от точки	до точки	
1	2	3
—	—	—

ОПИСАНИЕ МЕСТОПОЛОЖЕНИЯ ГРАНИЦ

Антенно-мачтовое сооружение связи объекта «Установка АМС БС в Республике Марий Эл Российской Федерации по проекту «Устранение цифрового неравенства» (УЦН 2.0)»

(наименование объекта, местоположение границ которого описано (далее - объект))

Раздел 1

Сведения об объекте

№ п/п	Характеристики объекта	Описание характеристик
1	2	3
1	Местоположение объекта	Республика Марий Эл, Мари-Турекский р-н, Лопово д
2	Площадь объекта ± величина погрешности определения площади ($P \pm \Delta P$)	$25 \text{ м}^2 \pm 2 \text{ м}^2$
3	Иные характеристики объекта	<p>Вид объекта реестра границ: Зона с особыми условиями использования территории</p> <p>Вид объекта по документу: Публичный сервитут ПАО «Ростелеком» для размещения антенно-мачтового сооружения связи объекта «Установка АМС БС в Республике Марий Эл Российской Федерации по проекту «Устранение цифрового неравенства» (УЦН 2.0)»</p> <p>Содержание ограничений использования объектов недвижимости в пределах зоны или территории: Публичный сервитут ПАО "Ростелеком" устанавливается для использования земель кадастровых кварталов (его части): 12:11:0120105, расположенного по адресу: Республика Марий Эл, Мари-Турекский район, д. Лопово, для размещения антенно-мачтового сооружения связи объекта «Установка АМС БС в Республике Марий Эл Российской Федерации по проекту «Устранение цифрового неравенства» (УЦН 2.0)» на срок 49 (сорок девять) лет.</p> <p>Контактные данные: 115172, Российская Федерация, Москва, ул. Гончарная, д. 30, стр 1. Контактный телефон/факс: +7 (499) 999-82-83 / +7 (499) 999-82-22. Электронная почта: rostelecom@rt.ru</p>

Раздел 2

Сведения о местоположении границ объекта

1. Система координат МСК-12 зона 2

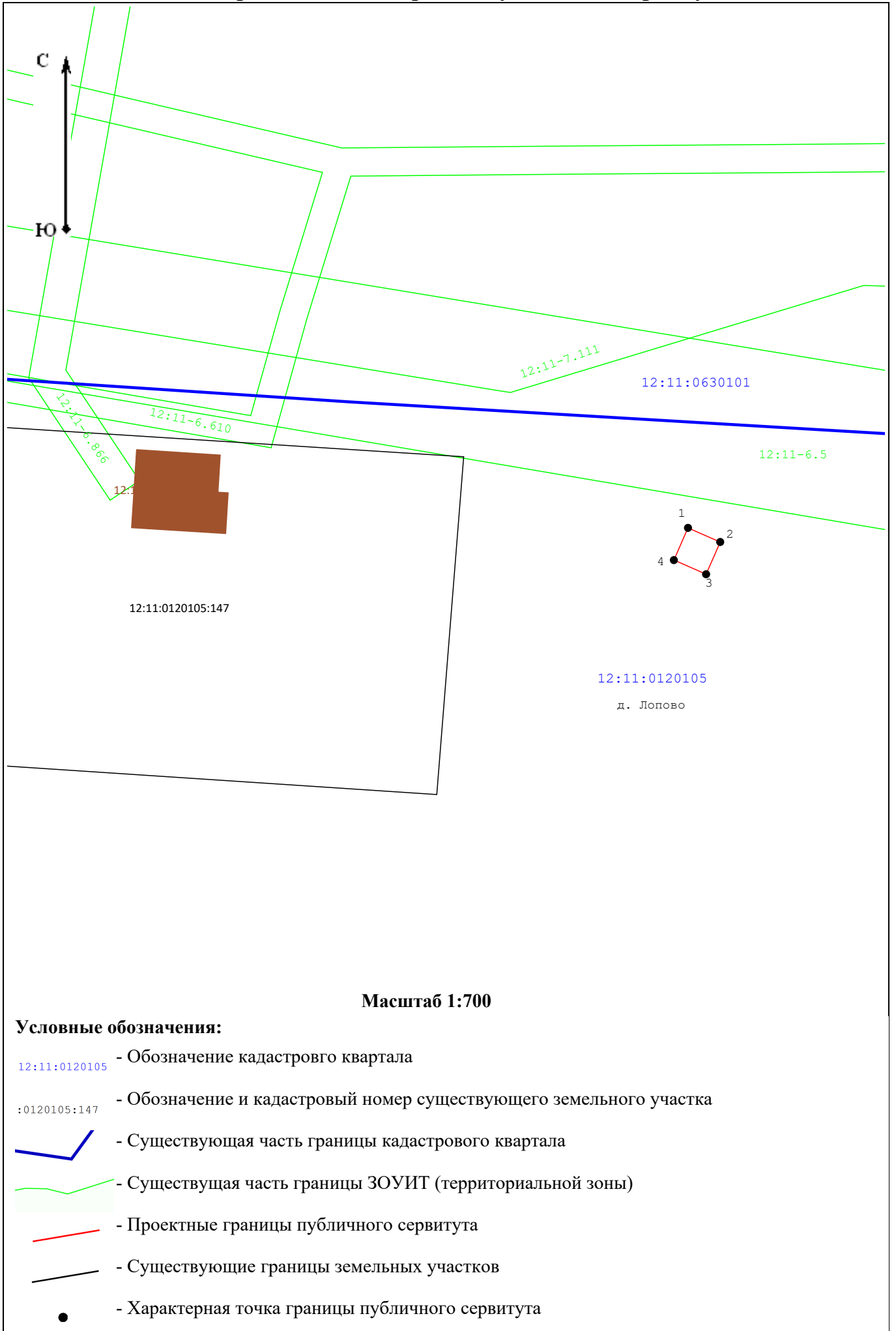
2. Сведения о характерных точках границ объекта

Обозначение характерных точек границ	Координаты, м		Метод определения координат характерной точки	Средняя квадратическая погрешность положения характерной точки (Mt), м	Описание обозначения точки на местности (при наличии)
	X	Y			
1	2	3	4	5	6
1	356 369,66	2 226 257,32	Аналитический метод	0,10	—
2	356 367,65	2 226 261,90		0,10	
3	356 363,07	2 226 259,90		0,10	
4	356 365,08	2 226 255,32		0,10	
1	356 369,66	2 226 257,32		0,10	

3. Сведения о характерных точках части (частей) границы объекта

1	2	3	4	5	6
—	—	—	—	—	—

Схема расположения границ публичного сервитута



Прохождение границы		Описание прохождения границы
от точки	до точки	
1	2	3
—	—	—

ОПИСАНИЕ МЕСТОПОЛОЖЕНИЯ ГРАНИЦ

Антенно-мачтовое сооружение связи объекта «Установка АМС БС в Республике Марий Эл Российской Федерации по проекту «Устранение цифрового неравенства» (УЦН 2.0)»

(наименование объекта, местоположение границ которого описано (далее - объект))

Раздел 1

Сведения об объекте

Сведения об объекте		
№ п/п	Характеристики объекта	Описание характеристик
1	2	3
1	Местоположение объекта	Республика Марий Эл, Горномарийский р-н, Усолинское с/п, Усола с
2	Площадь объекта ± величина погрешности определения площади ($P \pm \Delta P$)	$25 \text{ м}^2 \pm 2 \text{ м}^2$
3	Иные характеристики объекта	<p>Вид объекта реестра границ: Зона с особыми условиями использования территории</p> <p>Вид объекта по документу: Публичный сервитут ПАО «Ростелеком» для размещения антенно-мачтового сооружения связи объекта «Установка АМС БС в Республике Марий Эл Российской Федерации по проекту «Устранение цифрового неравенства» (УЦН 2.0)»</p> <p>Содержание ограничений использования объектов недвижимости в пределах зоны или территории: Публичный сервитут ПАО "Ростелеком" устанавливается для использования земель кадастровых кварталов (его части): 12:02:2130101, расположенного по адресу: Республика Марий Эл, Горномарийский район, сельское поселение Усолинское, с. Усола, для размещения антенно-мачтового сооружения связи объекта «Установка АМС БС в Республике Марий Эл Российской Федерации по проекту «Устранение цифрового неравенства» (УЦН 2.0)» на срок 49 (сорок девять) лет.</p> <p>Контактные данные: 115172, Российская Федерация, Москва, ул. Гончарная, д. 30, стр 1. Контактный телефон/факс: +7 (499) 999-82-83 / +7 (499) 999-82-22. Электронная почта: rostelecom@rt.ru</p>

Раздел 2

Сведения о местоположении границ объекта

1. Система координат МСК-12 зона 1

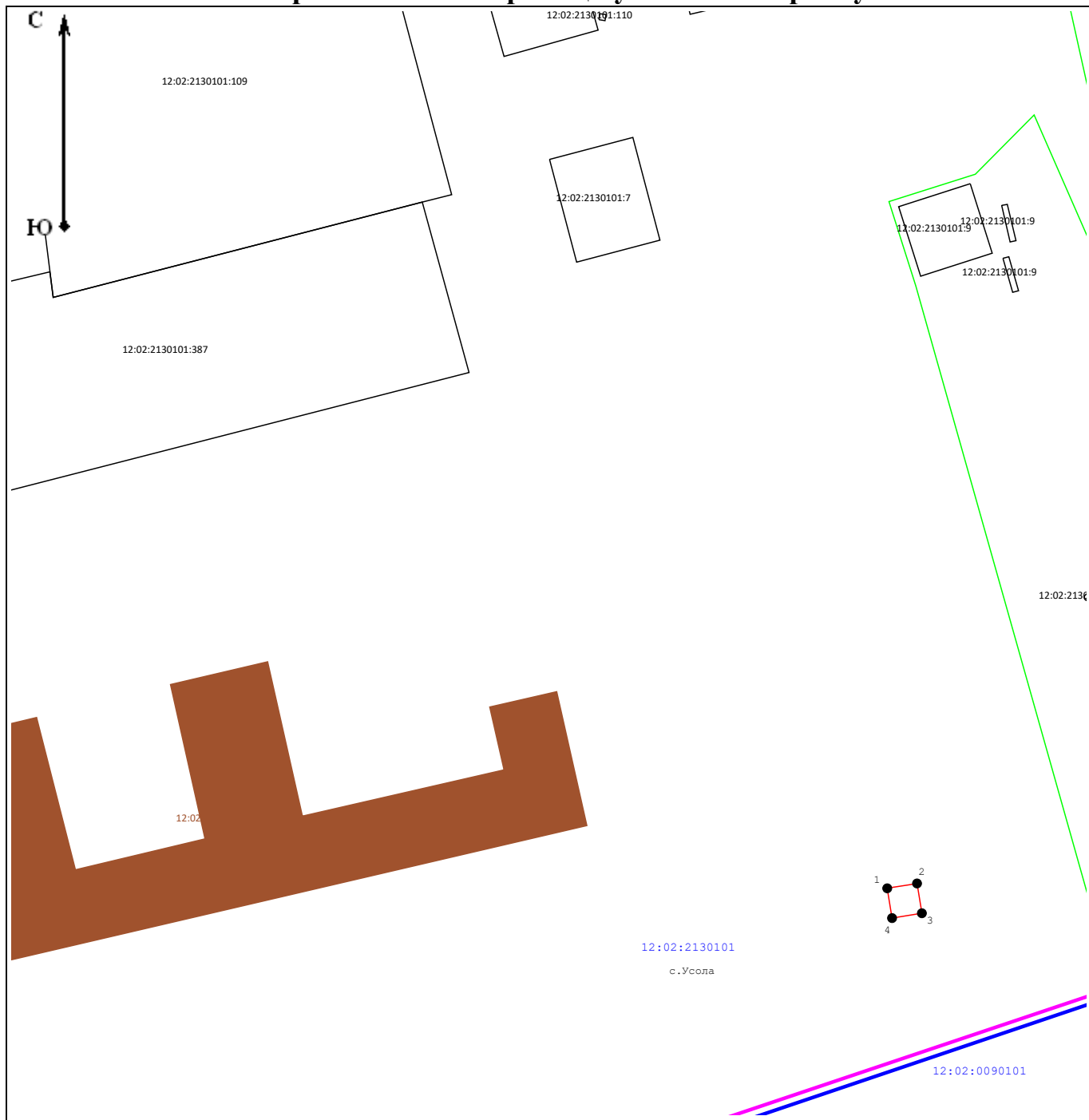
2. Сведения о характерных точках границ объекта

Обозначение характерных точек границ	Координаты, м		Метод определения координат характерной точки	Средняя квадратическая погрешность положения характерной точки (Mt), м	Описание обозначения точки на местности (при наличии)
	X	Y			
1	2	3	4	5	6
1	320 404,94	1 191 739,89	Аналитический метод	0,10	—
2	320 405,75	1 191 744,83		0,10	
3	320 400,81	1 191 745,63		0,10	
4	320 400,01	1 191 740,70		0,10	
1	320 404,94	1 191 739,89		0,10	

3. Сведения о характерных точках части (частей) границы объекта







1	2	3	4	5	6
—	—	—	—	—	—

Схема расположения границ публичного сервитута



Масштаб 1:1 000

Условные обозначения:

- 52:46:0110004 - Обозначение кадастровго квартала
- :0110004:276 - Обозначение и кадастровый номер существующего земельного участка
- :0060113:422 - Обозначение и кадастровый номер объекта капитального строительства
-  - Проектные границы публичного сервитута
-  - Существующие границы земельных участков
-  - Характерная точка границы публичного сервитута
-  - Существующая часть границы кадастрового района
-  - Существующая часть границы кадастрового квартала
-  - Существующая часть границы ЗОУИТ (территориальной зоны)

Прохождение границы		Описание прохождения границы
от точки	до точки	
1	2	3
—	—	—

ОПИСАНИЕ МЕСТОПОЛОЖЕНИЯ ГРАНИЦ

Антенно-мачтовое сооружение связи объекта «Установка АМС БС в Чувашской Республике – Чувашия Российской Федерации по проекту «Устранение цифрового неравенства» (УЦН 2.0)»

(наименование объекта, местоположение границ которого описано (далее - объект))

Раздел 1

Сведения об объекте

№ п/п	Характеристики объекта	Описание характеристик
1	2	3
1	Местоположение объекта	Чувашская Республика-Чувашия, Чебоксарский р-н
2	Площадь объекта ± величина погрешности определения площади ($P \pm \Delta P$)	$25 \text{ м}^2 \pm 2 \text{ м}^2$
3	Иные характеристики объекта	<p>Вид объекта реестра границ: Зона с особыми условиями использования территории</p> <p>Вид объекта по документу: Публичный сервитут ПАО «Ростелеком» для размещения антенно-мачтового сооружения связи объекта «Установка АМС БС в Чувашской Республике - Чувашия Российской Федерации по проекту «Устранение цифрового неравенства» (УЦН 2.0)»</p> <p>Содержание ограничений использования объектов недвижимости в пределах зоны или территории: Публичный сервитут ПАО "Ростелеком" устанавливается для использования земель кадастровых кварталов (его части): 21:21:101501, расположенного по адресу: Чувашская республика - Чувашия, Чебоксарский район, для размещения антенно-мачтового сооружения связи объекта «Установка АМС БС в Чувашской Республике - Чувашия Российской Федерации по проекту «Устранение цифрового неравенства» (УЦН 2.0)» на срок 49 (сорок девять) лет.</p> <p>Контактные данные: 115172, Российская Федерация, Москва, ул. Гончарная, д. 30, стр 1. Контактный телефон/факс: +7 (499) 999-82-83 / +7 (499) 999-82-22. Электронная почта: rostelecom@rt.ru</p>

Раздел 2

Сведения о местоположении границ объекта

1. Система координат МСК-21 зона 1

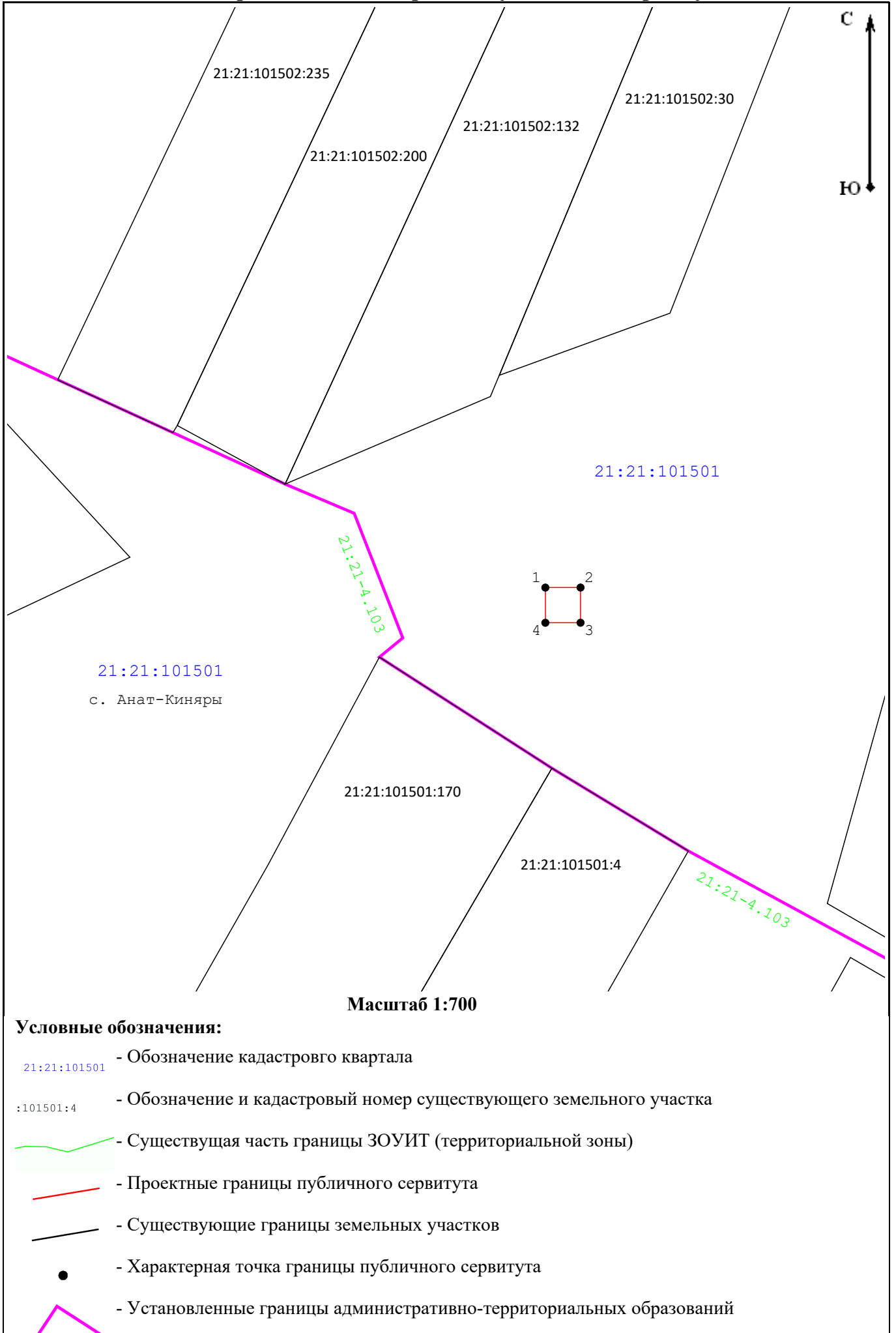
2. Сведения о характерных точках границ объекта

Обозначение характерных точек границ	Координаты, м		Метод определения координат характерной точки	Средняя квадратическая погрешность положения характерной точки (Mt), м	Описание обозначения точки на местности (при наличии)
	X	Y			
1	2	3	4	5	6
1	398 929,01	1 212 599,13	Аналитический метод	0,10	—
2	398 929,01	1 212 604,13		0,10	
3	398 924,01	1 212 604,13		0,10	
4	398 924,01	1 212 599,13		0,10	
1	398 929,01	1 212 599,13		0,10	

3. Сведения о характерных точках части (частей) границы объекта

1	2	3	4	5	6
—	—	—	—	—	—

Схема расположения границ публичного сервитута



Прохождение границы		Описание прохождения границы
от точки	до точки	
1	2	3
—	—	—

ОПИСАНИЕ МЕСТОПОЛОЖЕНИЯ ГРАНИЦ

Антенно-мачтовое сооружение связи объекта «Установка АМС БС в Чувашской Республике – Чувашия Российской Федерации по проекту «Устранение цифрового неравенства» (УЦН 2.0)»

(наименование объекта, местоположение границ которого описано (далее - объект))

Раздел 1

Сведения об объекте

№ п/п	Характеристики объекта	Описание характеристик
1	2	3
1	Местоположение объекта	Чувашская Республика-Чувашия, Цивильский р-н, Анишкасы д
2	Площадь объекта ± величина погрешности определения площади ($P \pm \Delta P$)	$25 \text{ м}^2 \pm 2 \text{ м}^2$
3	Иные характеристики объекта	<p>Вид объекта реестра границ: Зона с особыми условиями использования территории</p> <p>Вид объекта по документу: Публичный сервитут ПАО «Ростелеком» для размещения антенно-мачтового сооружения связи объекта «Установка АМС БС в Чувашской Республике - Чувашия Российской Федерации по проекту «Устранение цифрового неравенства» (УЦН 2.0)»</p> <p>Содержание ограничений использования объектов недвижимости в пределах зоны или территории: Публичный сервитут ПАО "Ростелеком" устанавливается для использования земель кадастровых кварталов (его части): 21:20:170402, расположенного по адресу: Чувашская республика - Чувашия, Цивильский район, деревня Анишкасы, для размещения антенно-мачтового сооружение связи объекта «Установка АМС БС в Чувашской Республике - Чувашия Российской Федерации по проекту «Устранение цифрового неравенства» (УЦН 2.0)» на срок 49 (сорок девять) лет.</p>

Раздел 2

Сведения о местоположении границ объекта

1. Система координат МСК-21 зона1

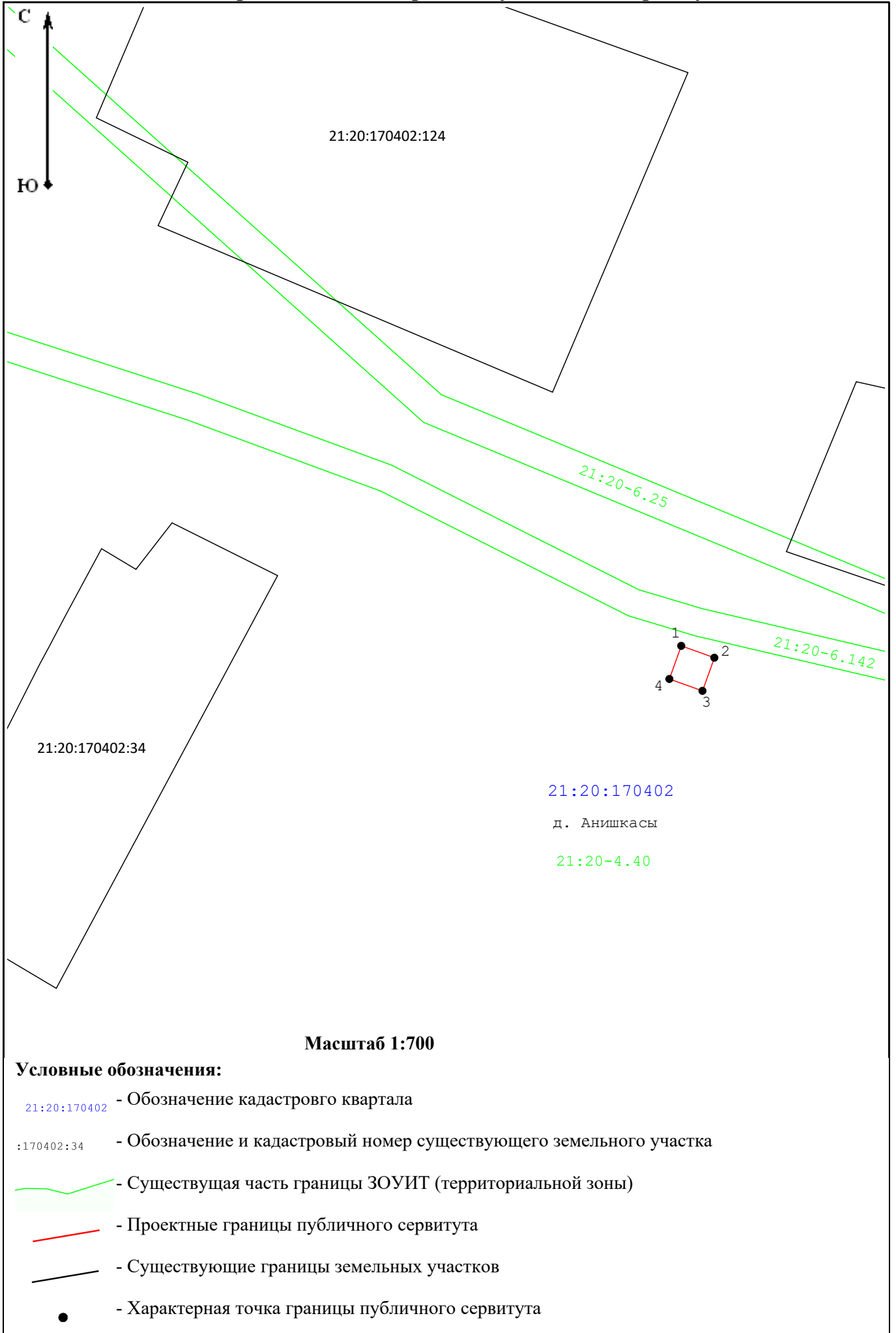
2. Сведения о характерных точках границ объекта

Обозначение характерных точек границ	Координаты, м		Метод определения координат характерной точки	Средняя квадратическая погрешность положения характерной точки (Mt), м	Описание обозначения точки на местности (при наличии)
	X	Y			
1	2	3	4	5	6
1	375 706,17	1 253 220,83	Аналитический метод	0,10	—
2	375 704,49	1 253 225,54		0,10	
3	375 699,78	1 253 223,85		0,10	
4	375 701,47	1 253 219,15		0,10	
1	375 706,17	1 253 220,83		0,10	

3. Сведения о характерных точках части (частей) границы объекта

1	2	3	4	5	6
—	—	—	—	—	—

Схема расположения границ публичного сервитута



Прохождение границы		Описание прохождения границы
от точки	до точки	
1	2	3
—	—	—

ОПИСАНИЕ МЕСТОПОЛОЖЕНИЯ ГРАНИЦ

Антенно-мачтовое сооружение связи объекта «Установка АМС БС в Чувашской Республике – Чувашия Российской Федерации по проекту «Устранение цифрового неравенства» (УЦН 2.0)»

(наименование объекта, местоположение границ которого описано (далее - объект))

Раздел 1

Сведения об объекте

№ п/п	Характеристики объекта	Описание характеристик
1	2	3
1	Местоположение объекта	Чувашская Республика-Чувашия, Моргаушский р-н, Большесундырское с/п
2	Площадь объекта ± величина погрешности определения площади (Р ± ΔР)	25 м ² ± 2 м ²
3	Иные характеристики объекта	<p>Вид объекта реестра границ: Зона с особыми условиями использования территории</p> <p>Вид объекта по документу: Публичный сервитут ПАО «Ростелеком» для размещения антенно-мачтового сооружения связи объекта «Установка АМС БС в Чувашской Республике - Чувашия Российской Федерации по проекту «Устранение цифрового неравенства» (УЦН 2.0)»</p> <p>Содержание ограничений использования объектов недвижимости в пределах зоны или территории: Публичный сервитут ПАО "Ростелеком" устанавливается для использования земель кадастровых кварталов (его части): 21:17:050801, расположенного по адресу: Чувашская Республика - Чувашия, Моргаушский район, с/пос. Большесундырское, для размещения антенно-мачтового сооружение связи объекта «Установка АМС БС в Чувашской Республике - Чувашия Российской Федерации по проекту «Устранение цифрового неравенства» (УЦН 2.0)» на срок 49 (сорок девять) лет.</p> <p>Контактные данные: 115172, Российская Федерация, Москва, ул. Гончарная, д. 30, стр 1. Контактный телефон/факс: +7 (499) 999-82-83 / +7 (499) 999-82-22. Электронная почта: rostelecom@rt.ru</p>

Раздел 2

Сведения о местоположении границ объекта

1. Система координат МСК -21 зона 1

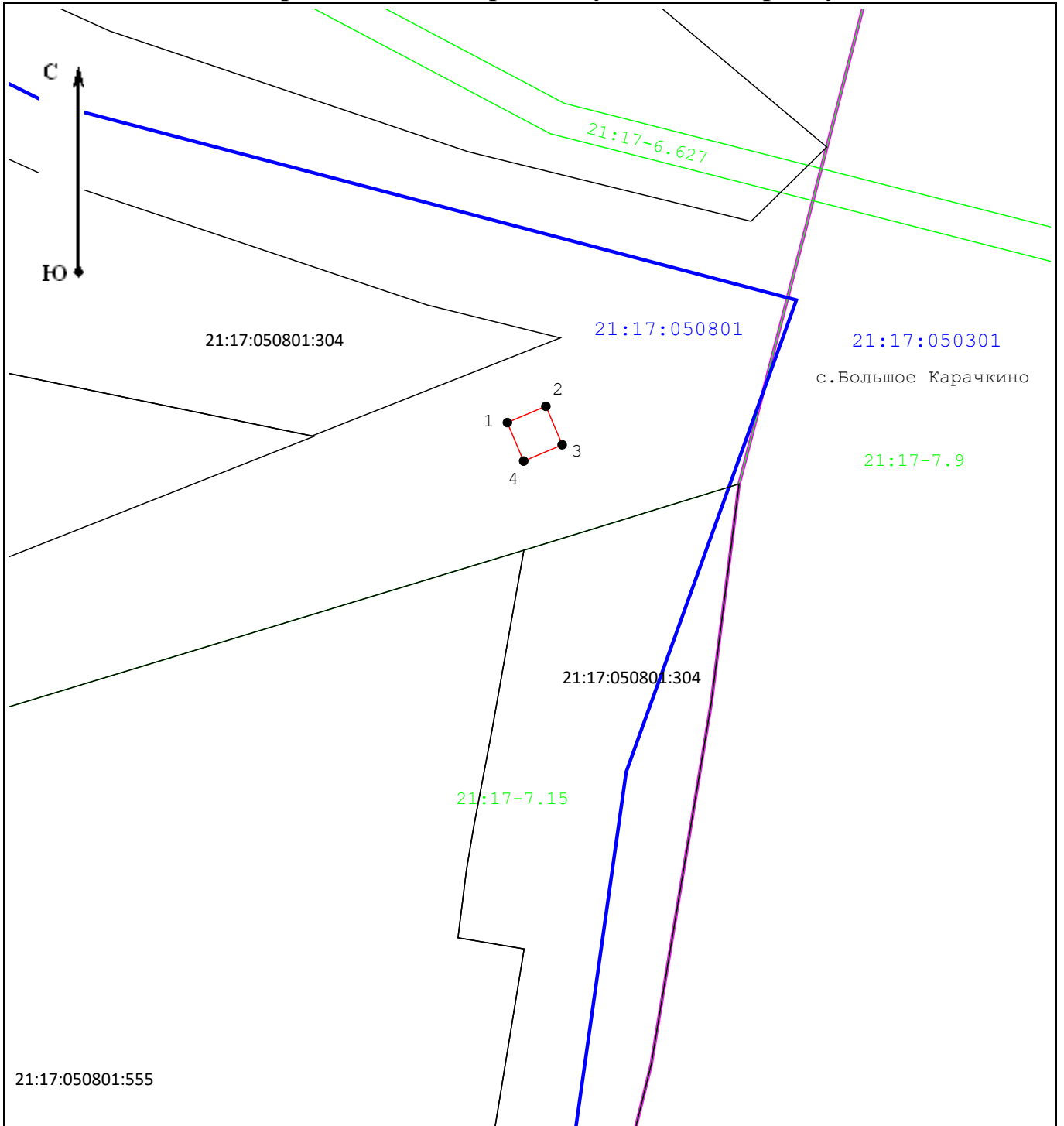
2. Сведения о характерных точках границ объекта

Обозначение характерных точек границ	Координаты, м		Метод определения координат характерной точки	Средняя квадратическая погрешность положения характерной точки (Mt), м	Описание обозначения точки на местности (при наличии)
	X	Y			
1	2	3	4	5	6
1	407 278,69	1 191 566,78	Аналитический метод	0,10	—
2	407 280,64	1 191 571,38		0,10	
3	407 276,03	1 191 573,33		0,10	
4	407 274,08	1 191 568,73		0,10	
1	407 278,69	1 191 566,78		0,10	

3. Сведения о характерных точках части (частей) границы объекта

1	2	3	4	5	6
—	—	—	—	—	—

Схема расположения границ публичного сервитута



Масштаб 1:700

Условные обозначения:

21:17:050801


- Обозначение кадастровго квартала

:050801:304

- Обозначение и кадастровый номер существующего земельного участка



- Существующая часть границы кадастрового квартала



- Существующая часть границы ЗОУИТ (территориальной зоны)



- Проектные границы публичного сервитута



- Существующие границы земельных участков



- Характерная точка границы публичного сервитута



- Установленные границы административно-территориальных образований

Прохождение границы		Описание прохождения границы
от точки	до точки	
1	2	3
—	—	—

ОПИСАНИЕ МЕСТОПОЛОЖЕНИЯ ГРАНИЦ

Антенно-мачтовое сооружение связи объекта «Установка АМС БС в Чувашской Республике – Чувашия Российской Федерации по проекту «Устранение цифрового неравенства» (УЦН 2.0)»

(наименование объекта, местоположение границ которого описано (далее - объект))

Раздел 1

Сведения об объекте

№ п/п	Характеристики объекта	Описание характеристик
1	2	3
1	Местоположение объекта	Чувашская Республика-Чувашия, Чебоксарский р-н
2	Площадь объекта ± величина погрешности определения площади ($P \pm \Delta P$)	$25 \text{ м}^2 \pm 2 \text{ м}^2$
3	Иные характеристики объекта	<p>Вид объекта реестра границ: Зона с особыми условиями использования территории</p> <p>Вид объекта по документу: Публичный сервитут ПАО «Ростелеком» для размещения антенно-мачтового сооружения связи объекта «Установка АМС БС в Чувашской Республике - Чувашия Российской Федерации по проекту «Устранение цифрового неравенства» (УЦН 2.0)»</p> <p>Содержание ограничений использования объектов недвижимости в пределах зоны или территории: Публичный сервитут ПАО "Ростелеком" устанавливается для использования земель кадастровых кварталов (его части): 21:21:101001, расположенного по адресу: Чувашская республика - Чувашия, Чебоксарский район, для размещения антенно-мачтового сооружения связи объекта «Установка АМС БС в Чувашской Республике - Чувашия Российской Федерации по проекту «Устранение цифрового неравенства» (УЦН 2.0)» на срок 49 (сорок девять) лет.</p>

Раздел 2

Сведения о местоположении границ объекта

1. Система координат МСК-21 зона 1

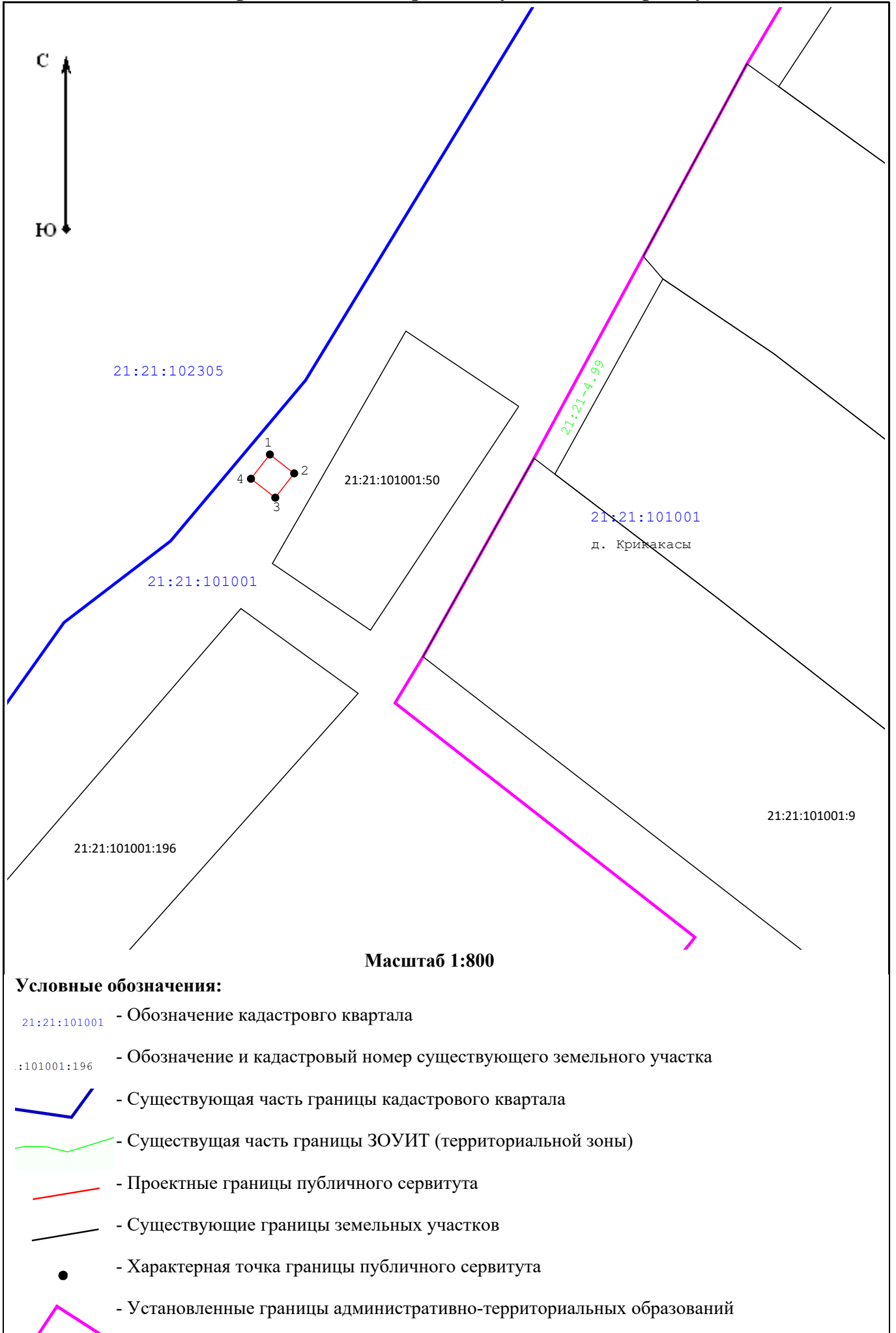
2. Сведения о характерных точках границ объекта

Обозначение характерных точек границ	Координаты, м		Метод определения координат характерной точки	Средняя квадратическая погрешность положения характерной точки (Mt), м	Описание обозначения точки на местности (при наличии)
	X	Y			
1	2	3	4	5	6
1	404 792,29	1 220 507,33	Аналитический метод	0,10	—
2	404 789,22	1 220 511,28		0,10	
3	404 785,27	1 220 508,21		0,10	
4	404 788,34	1 220 504,26		0,10	
1	404 792,29	1 220 507,33		0,10	

3. Сведения о характерных точках части (частей) границы объекта

1	2	3	4	5	6
—	—	—	—	—	—

Схема расположения границ публичного сервитута



Прохождение границы		Описание прохождения границы
от точки	до точки	
1	2	3
—	—	—

ОПИСАНИЕ МЕСТОПОЛОЖЕНИЯ ГРАНИЦ

Антенно-мачтовое сооружение связи объекта «Установка АМС БС в Чувашской Республике – Чувашия Российской Федерации по проекту «Устранение цифрового неравенства» (УЦН 2.0)»

(наименование объекта, местоположение границ которого описано (далее - объект))

Раздел 1

Сведения об объекте

Сведения об объекте		
№ п/п	Характеристики объекта	Описание характеристик
1	2	3
1	Местоположение объекта	Чувашская Республика-Чувашия, Козловский р-н, Криуши д
2	Площадь объекта ± величина погрешности определения площади ($P \pm \Delta P$)	$25 \text{ м}^2 \pm 2 \text{ м}^2$
3	Иные характеристики объекта	<p>Вид объекта реестра границ: Зона с особыми условиями использования территории</p> <p>Вид объекта по документу: Публичный сервитут ПАО «Ростелеком» для размещения антенно-мачтового сооружения связи объекта «Установка АМС БС в Чувашской Республике - Чувашия Российской Федерации по проекту «Устранение цифрового неравенства» (УЦН 2.0)»</p> <p>Содержание ограничений использования объектов недвижимости в пределах зоны или территории: Публичный сервитут ПАО "Ростелеком" устанавливается для использования земель кадастровых кварталов (его части): 21:12:060401, расположенного по адресу: Чувашская республика - Чувашия, Козловский район, деревня Криуши, для размещения антенно-мачтового сооружение связи объекта «Установка АМС БС в Чувашской Республике - Чувашия Российской Федерации по проекту «Устранение цифрового неравенства» (УЦН 2.0)» на срок 49 (сорок девять) лет.</p> <p>Контактные данные: 115172, Российская Федерация, Москва, ул. Гончарная, д. 30, стр 1. Контактный телефон/факс: +7 (499) 999-82-83 / +7 (499) 999-82-22. Электронная почта: rostelecom@rt.ru</p>

Раздел 2

Сведения о местоположении границ объекта

1. Система координат МСК-21 зона 1

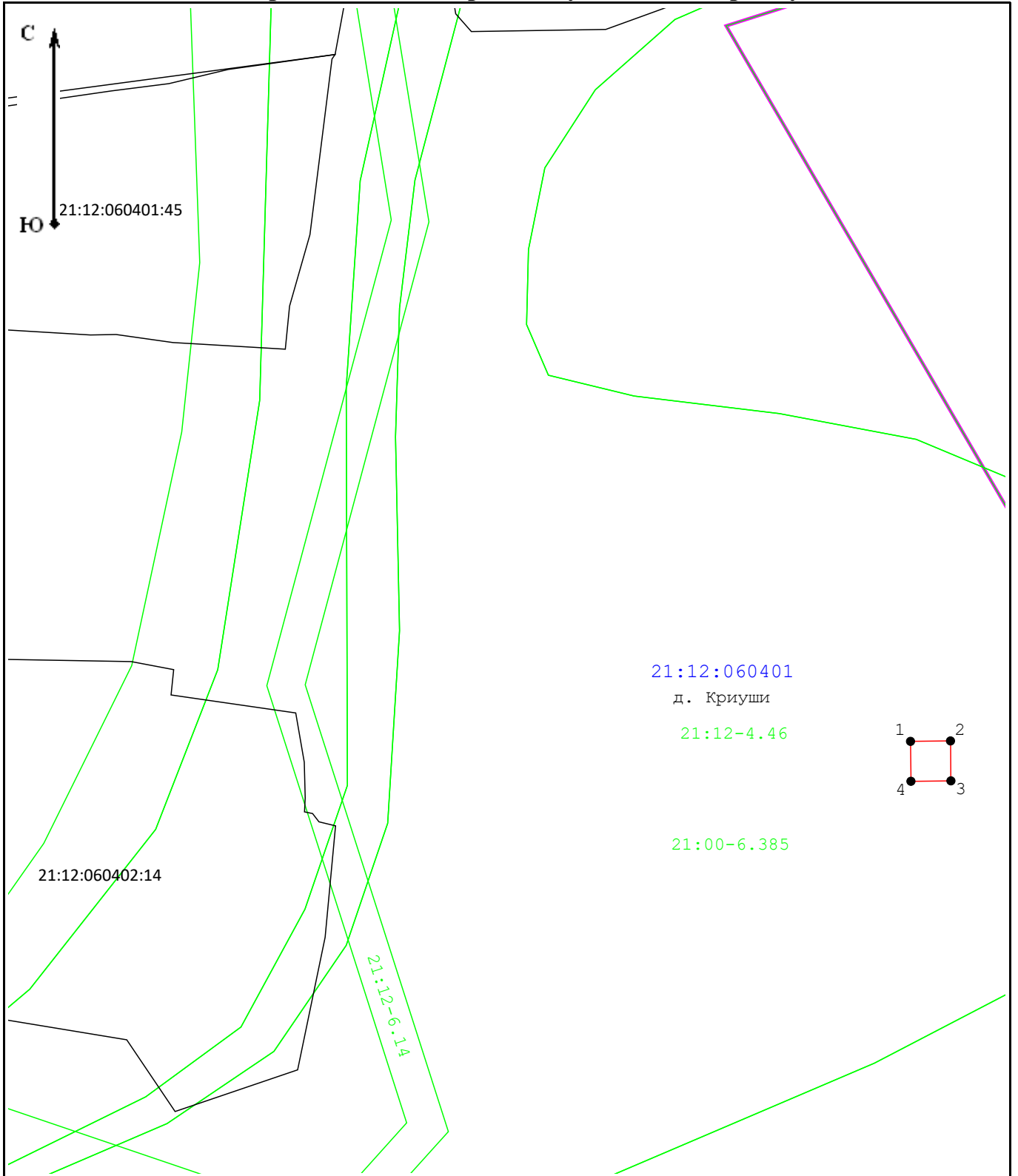
2. Сведения о характерных точках границ объекта

Обозначение характерных точек границ	Координаты, м		Метод определения координат характерной точки	Средняя квадратическая погрешность положения характерной точки (Mt), м	Описание обозначения точки на местности (при наличии)
	X	Y			
1	2	3	4	5	6
1	384 906,28	1 284 704,64	Аналитический метод	0,10	—
2	384 906,33	1 284 709,64		0,10	
3	384 901,33	1 284 709,70		0,10	
4	384 901,28	1 284 704,70		0,10	
1	384 906,28	1 284 704,64		0,10	

3. Сведения о характерных точках части (частей) границы объекта






1	2	3	4	5	6
—	—	—	—	—	—

Схема расположения границ публичного сервитута



Масштаб 1:700

Условные обозначения:

- 21:12:060401 - Обозначение кадастрового квартала
-  - Существующая часть границы ЗОУИТ (территориальной зоны)
-  - Проектные границы публичного сервитута
-  - Существующие границы земельных участков
-  - Характерная точка границы публичного сервитута
-  - Установленные границы административно-территориальных образований

Прохождение границы		Описание прохождения границы
от точки	до точки	
1	2	3
—	—	—

ОПИСАНИЕ МЕСТОПОЛОЖЕНИЯ ГРАНИЦ

Антенно-мачтовое сооружение связи объекта «Установка АМС БС в Чувашской Республике – Чувашия Российской Федерации по проекту «Устранение цифрового неравенства» (УЦН 2.0)»

(наименование объекта, местоположение границ которого описано (далее - объект))

Раздел 1

Сведения об объекте

№ п/п	Характеристики объекта	Описание характеристик
1	2	3
1	Местоположение объекта	Чувашская Республика-Чувашия, Вурнарский р-н, Пуканкасы д
2	Площадь объекта ± величина погрешности определения площади ($P \pm \Delta P$)	$25 \text{ м}^2 \pm 2 \text{ м}^2$
3	Иные характеристики объекта	<p>Вид объекта реестра границ: Зона с особыми условиями использования территории</p> <p>Вид объекта по документу: Публичный сервитут ПАО «Ростелеком» для размещения антенно-мачтового сооружения связи объекта «Установка АМС БС в Чувашской Республике - Чувашия Российской Федерации по проекту «Устранение цифрового неравенства» (УЦН 2.0)»</p> <p>Содержание ограничений использования объектов недвижимости в пределах зоны или территории: Публичный сервитут ПАО "Ростелеком" устанавливается для использования земель кадастровых кварталов (его части): 21:09:080105, расположенного по адресу: Чувашская республика - Чувашия, Вурнарский район, деревня Пуканкасы, для размещения антенно-мачтового сооружение связи объекта «Установка АМС БС в Чувашской Республике - Чувашия Российской Федерации по проекту «Устранение цифрового неравенства» (УЦН 2.0)» на срок 49 (сорок девять) лет.</p> <p>Контактные данные: 115172, Российская Федерация, Москва, ул. Гончарная, д. 30, стр 1. Контактный телефон/факс: +7 (499) 999-82-83 / +7 (499) 999-82-22. Электронная почта: rostelecom@rt.ru</p>

Раздел 2

Сведения о местоположении границ объекта

1. Система координат МСК-21 зона1

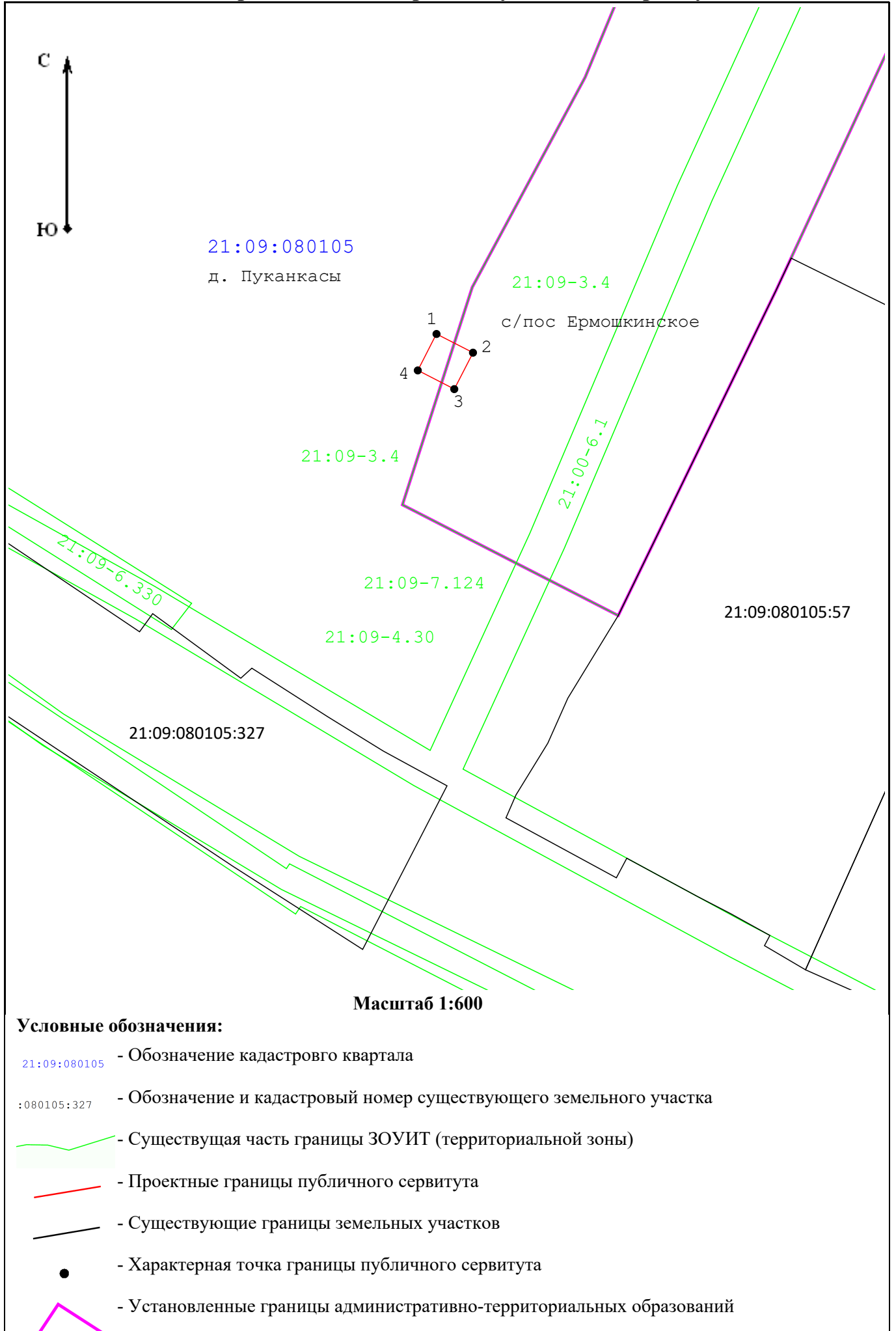
2. Сведения о характерных точках границ объекта

Обозначение характерных точек границ	Координаты, м		Метод определения координат характерной точки	Средняя квадратическая погрешность положения характерной точки (Mt), м	Описание обозначения точки на местности (при наличии)
	X	Y			
1	2	3	4	5	6
1	357 886,05	1 210 499,24	Аналитический метод	0,10	—
2	357 883,76	1 210 503,69		0,10	
3	357 879,32	1 210 501,41		0,10	
4	357 881,60	1 210 496,96		0,10	
1	357 886,05	1 210 499,24		0,10	

3. Сведения о характерных точках части (частей) границы объекта

1	2	3	4	5	6
—	—	—	—	—	—

Схема расположения границ публичного сервитута



Прохождение границы		Описание прохождения границы
от точки	до точки	
1	2	3
—	—	—

ОПИСАНИЕ МЕСТОПОЛОЖЕНИЯ ГРАНИЦ

Антенно-мачтовое сооружение связи объекта «Установка АМС БС в Чувашской Республике – Чувашия Российской Федерации по проекту «Устранение цифрового неравенства» (УЦН 2.0)»

(наименование объекта, местоположение границ которого описано (далее - объект))

Раздел 1

Сведения об объекте

№ п/п	Характеристики объекта	Описание характеристик
1	2	3
1	Местоположение объекта	Чувашская Республика-Чувашия, Чебоксарский р-н
2	Площадь объекта ± величина погрешности определения площади ($P \pm \Delta P$)	$25 \text{ м}^2 \pm 2 \text{ м}^2$
3	Иные характеристики объекта	<p>Вид объекта реестра границ: Зона с особыми условиями использования территории</p> <p>Вид объекта по документу: Публичный сервитут ПАО «Ростелеком» для размещения антенно-мачтового сооружения связи объекта «Установка АМС БС в Чувашской Республике - Чувашия Российской Федерации по проекту «Устранение цифрового неравенства» (УЦН 2.0)»</p> <p>Содержание ограничений использования объектов недвижимости в пределах зоны или территории: Публичный сервитут ПАО "Ростелеком" устанавливается для использования земель кадастровых кварталов (его части): 21:21:220703, расположенного по адресу: Чувашская республика - Чувашия, Чебоксарский район, для размещения антенно-мачтового сооружения связи объекта «Установка АМС БС в Чувашской Республике - Чувашия Российской Федерации по проекту «Устранение цифрового неравенства» (УЦН 2.0)» на срок 49 (сорок девять) лет.</p> <p>Контактные данные: 115172, Российская Федерация, Москва, ул. Гончарная, д. 30, стр 1. Контактный телефон/факс: +7 (499) 999-82-83 / +7 (499) 999-82-22. Электронная почта: rostelecom@rt.ru</p>

Раздел 2

Сведения о местоположении границ объекта

1. Система координат МСК-21 зона 1

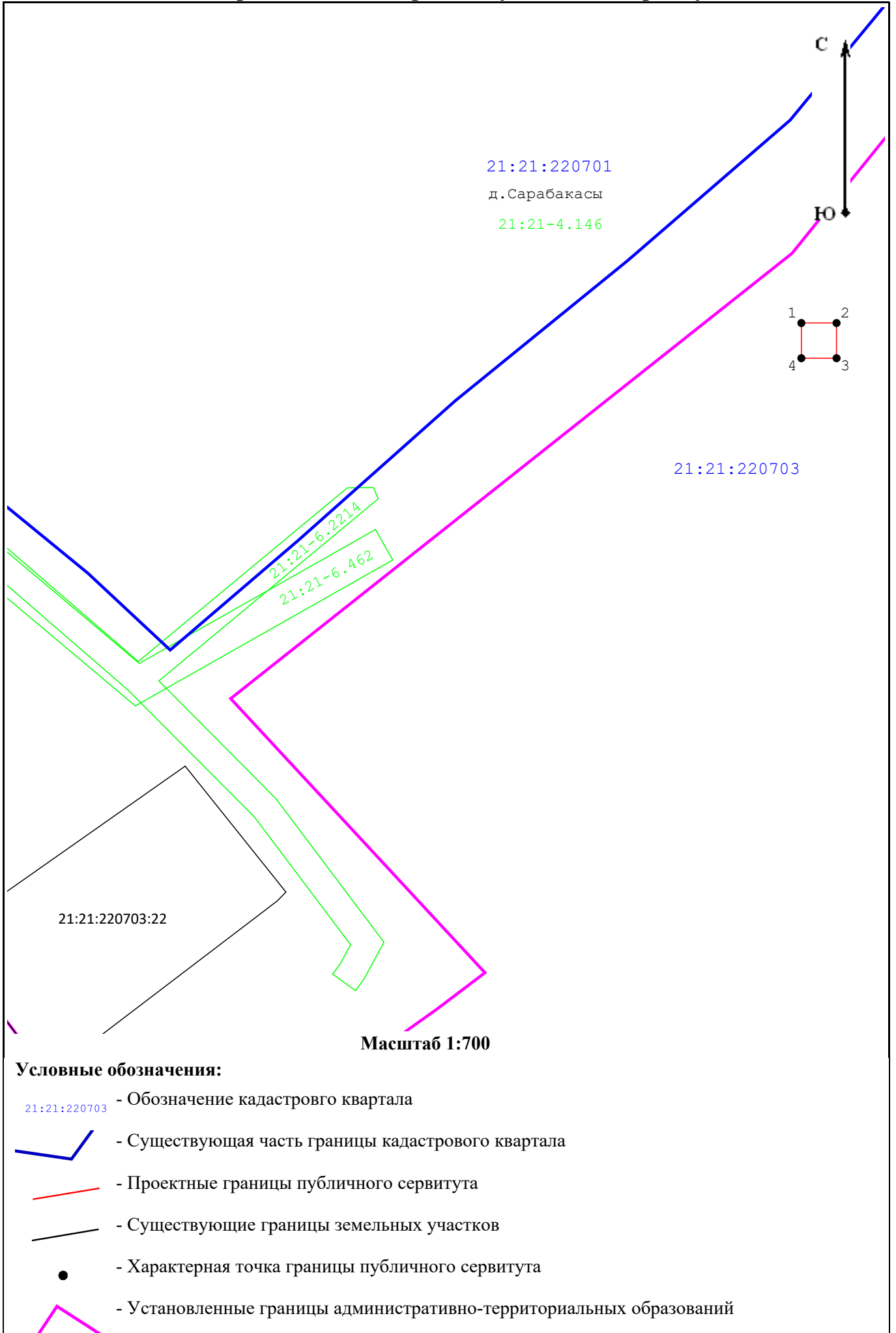
2. Сведения о характерных точках границ объекта

Обозначение характерных точек границ	Координаты, м		Метод определения координат характерной точки	Средняя квадратическая погрешность положения характерной точки (Mt), м	Описание обозначения точки на местности (при наличии)
	X	Y			
1	2	3	4	5	6
1	393 782,97	1 224 712,34	Аналитический метод	0,10	—
2	393 782,97	1 224 717,34		0,10	
3	393 777,97	1 224 717,34		0,10	
4	393 777,97	1 224 712,34		0,10	
1	393 782,97	1 224 712,34		0,10	

3. Сведения о характерных точках части (частей) границы объекта

1	2	3	4	5	6
—	—	—	—	—	—

Схема расположения границ публичного сервитута



Прохождение границы		Описание прохождения границы
от точки	до точки	
1	2	3
—	—	—

ОПИСАНИЕ МЕСТОПОЛОЖЕНИЯ ГРАНИЦ

Антенно-мачтовое сооружение связи объекта «Установка АМС БС в Чувашской Республике – Чувашия Российской Федерации по проекту «Устранение цифрового неравенства» (УЦН 2.0)»

(наименование объекта, местоположение границ которого описано (далее - объект))

Раздел 1

Сведения об объекте

№ п/п	Характеристики объекта	Описание характеристик
1	2	3
1	Местоположение объекта	Чувашская Республика-Чувашия, Чебоксарский р-н, Сархорн д
2	Площадь объекта ± величина погрешности определения площади ($P \pm \Delta P$)	$25 \text{ м}^2 \pm 2 \text{ м}^2$
3	Иные характеристики объекта	<p>Вид объекта реестра границ: Зона с особыми условиями использования территории</p> <p>Вид объекта по документу: Публичный сервитут ПАО «Ростелеком» для размещения антенно-мачтового сооружения связи объекта «Установка АМС БС в Чувашской Республике - Чувашия Российской Федерации по проекту «Устранение цифрового неравенства» (УЦН 2.0)»</p> <p>Содержание ограничений использования объектов недвижимости в пределах зоны или территории: Публичный сервитут ПАО "Ростелеком" устанавливается для использования земель кадастровых кварталов (его частей) 21:21:120604 и 21:21:120602, расположенного по адресу: Чувашская республика - Чувашия, Чебоксарский район, деревня Сархорн, для размещения антенно-мачтового сооружение связи объекта «Установка АМС БС в Чувашской Республике - Чувашия Российской Федерации по проекту «Устранение цифрового неравенства» (УЦН 2.0)» на срок 49 (сорок девять) лет.</p>

Раздел 2

Сведения о местоположении границ объекта

1. Система координат МСК-21 зона 1

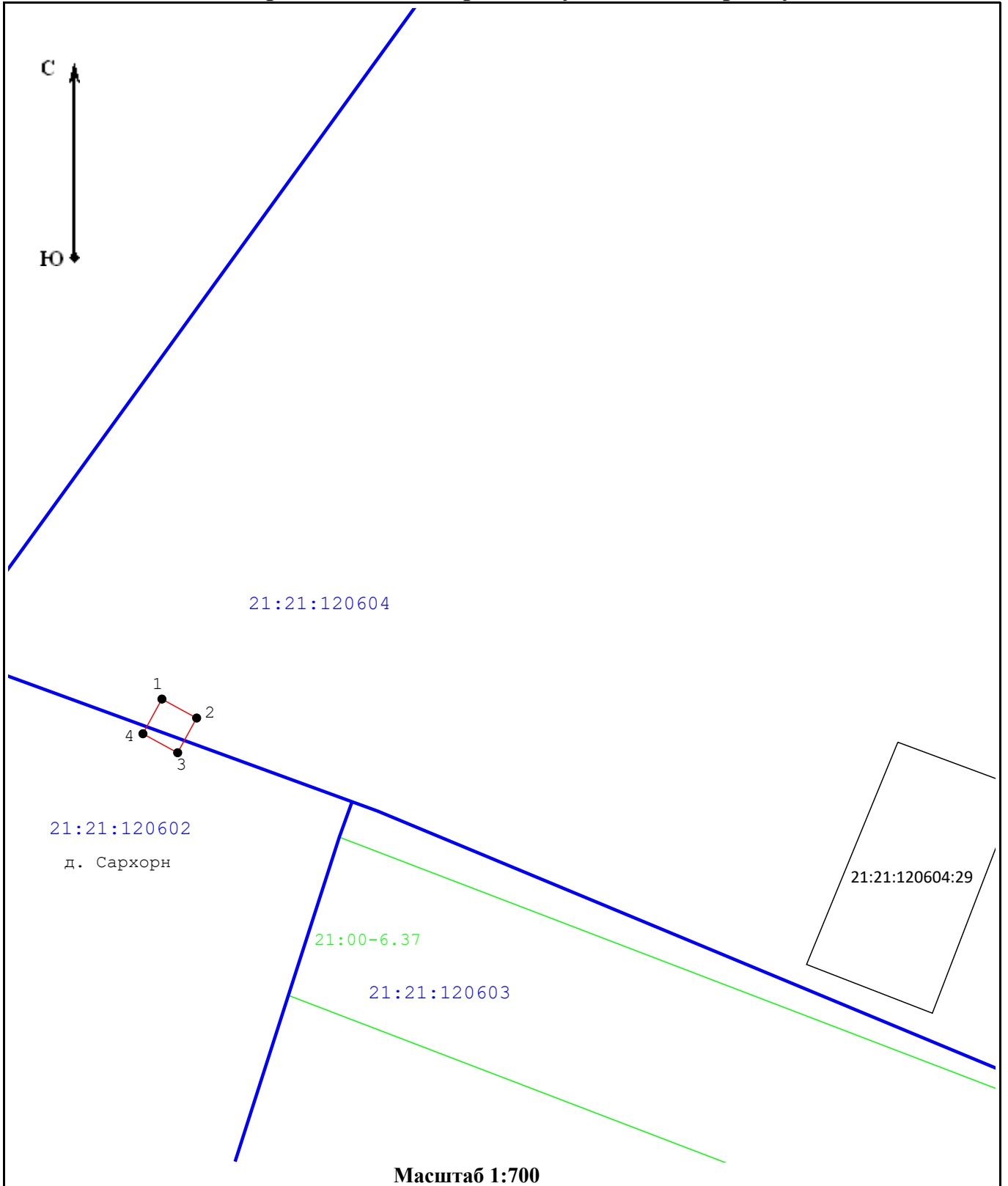
2. Сведения о характерных точках границ объекта

Обозначение характерных точек границ	Координаты, м		Метод определения координат характерной точки	Средняя квадратическая погрешность положения характерной точки (Mt), м	Описание обозначения точки на местности (при наличии)
	X	Y			
1	2	3	4	5	6
1	398 592,70	1 224 961,72	Аналитический метод	0,10	—
2	398 590,31	1 224 966,11		0,10	
3	398 585,92	1 224 963,71		0,10	
4	398 588,32	1 224 959,32		0,10	
1	398 592,70	1 224 961,72		0,10	

3. Сведения о характерных точках части (частей) границы объекта

1	2	3	4	5	6
—	—	—	—	—	—

Схема расположения границ публичного сервитута



Условные обозначения:

- 21:21:120604 - Обозначение кадастрового квартала
- Существующая часть границы кадастрового квартала
- Существующая часть границы ЗОУИТ (территориальной зоны)
- Проектные границы публичного сервитута
- Существующие границы земельных участков
- Характерная точка границы публичного сервитута

Прохождение границы		Описание прохождения границы
от точки	до точки	
1	2	3
—	—	—

ОПИСАНИЕ МЕСТОПОЛОЖЕНИЯ ГРАНИЦ

Антенно-мачтовое сооружение связи объекта «Установка АМС БС в Чувашской Республике – Чувашия Российской Федерации по проекту «Устранение цифрового неравенства» (УЦН 2.0)»

(наименование объекта, местоположение границ которого описано (далее - объект))

Раздел 1

Сведения об объекте

Сведения об объекте		
№ п/п	Характеристики объекта	Описание характеристик
1	2	3
1	Местоположение объекта	Чувашская Республика-Чувашия, Чебоксарский р-н
2	Площадь объекта ± величина погрешности определения площади ($P \pm \Delta P$)	$25 \text{ м}^2 \pm 2 \text{ м}^2$
3	Иные характеристики объекта	<p>Вид объекта реестра границ: Зона с особыми условиями использования территории</p> <p>Вид объекта по документу: Публичный сервитут ПАО «Ростелеком» для размещения антенно-мачтового сооружения связи объекта «Установка АМС БС в Чувашской Республике - Чувашия Российской Федерации по проекту «Устранение цифрового неравенства» (УЦН 2.0)»</p> <p>Содержание ограничений использования объектов недвижимости в пределах зоны или территории: Публичный сервитут ПАО "Ростелеком" устанавливается для использования земель кадастровых кварталов (его части):21:21:270302, расположенного по адресу: Чувашская республика - Чувашия, Чебоксарский район, для размещения антенно-мачтового сооружения связи объекта «Установка АМС БС в Чувашской Республике - Чувашия Российской Федерации по проекту «Устранение цифрового неравенства» (УЦН 2.0)» на срок 49 (сорок девять) лет.</p> <p>Контактные данные: 115172, Российская Федерация, Москва, ул. Гончарная, д. 30, стр 1. Контактный телефон/факс: +7 (499) 999-82-83 / +7 (499) 999-82-22. Электронная почта: rostelecom@rt.ru</p>

Раздел 2

Сведения о местоположении границ объекта

1. Система координат МСК-21 зона 1

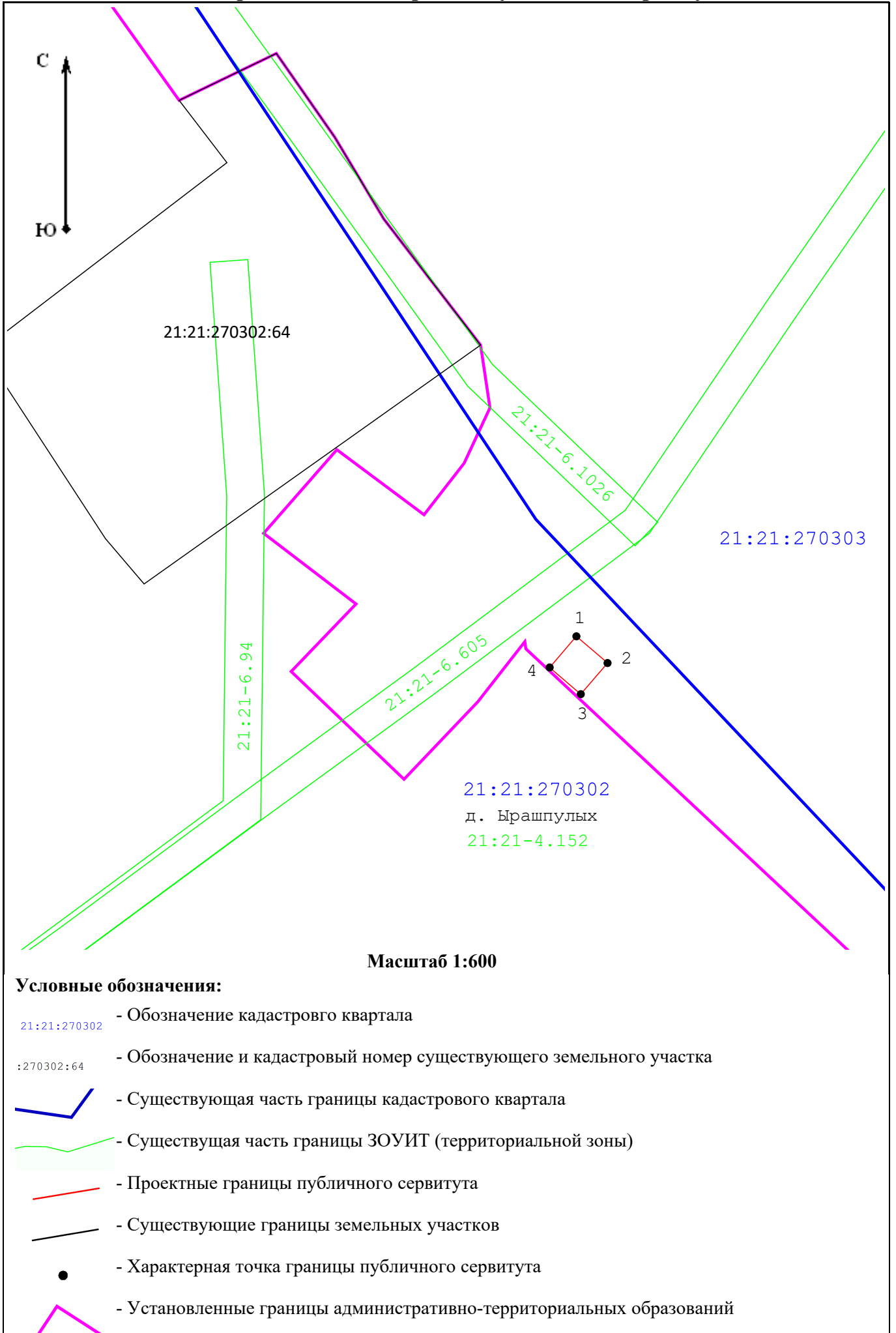
2. Сведения о характерных точках границ объекта

Обозначение характерных точек границ	Координаты, м		Метод определения координат характерной точки	Средняя квадратическая погрешность положения характерной точки (Mt), м	Описание обозначения точки на местности (при наличии)
	X	Y			
1	2	3	4	5	6
1	389 226,01	1 223 219,31	Аналитический метод	0,10	—
2	389 222,75	1 223 223,10		0,10	
3	389 218,96	1 223 219,84		0,10	
4	389 222,22	1 223 216,05		0,10	
1	389 226,01	1 223 219,31		0,10	

3. Сведения о характерных точках части (частей) границы объекта

1	2	3	4	5	6
—	—	—	—	—	—

Схема расположения границ публичного сервитута



Прохождение границы		Описание прохождения границы
от точки	до точки	
1	2	3
—	—	—

ОПИСАНИЕ МЕСТОПОЛОЖЕНИЯ ГРАНИЦ

Антенно-мачтовое сооружение связи объекта «Установка АМС БС в Чувашской Республике – Чувашия Российской Федерации по проекту «Устранение цифрового неравенства» (УЦН 2.0)»

(наименование объекта, местоположение границ которого описано (далее - объект))

Раздел 1

Сведения об объекте

Сведения об объекте		
№ п/п	Характеристики объекта	Описание характеристик
1	2	3
1	Местоположение объекта	Чувашская Республика-Чувашия, Чебоксарский р-н
2	Площадь объекта ± величина погрешности определения площади ($P \pm \Delta P$)	$25 \text{ м}^2 \pm 2 \text{ м}^2$
3	Иные характеристики объекта	<p>Вид объекта реестра границ: Зона с особыми условиями использования территории</p> <p>Вид объекта по документу: Публичный сервитут ПАО «Ростелеком» для размещения антенно-мачтового сооружения связи объекта «Установка АМС БС в Чувашской Республике - Чувашия Российской Федерации по проекту «Устранение цифрового неравенства» (УЦН 2.0)»</p> <p>Содержание ограничений использования объектов недвижимости в пределах зоны или территории: Публичный сервитут ПАО "Ростелеком" устанавливается для использования земель кадастровых кварталов (его части):21:21:290604, расположенного по адресу: Чувашская республика - Чувашия, Чебоксарский район, для размещения антенно-мачтового сооружение связи объекта «Установка АМС БС в Чувашской Республике - Чувашия Российской Федерации по проекту «Устранение цифрового неравенства» (УЦН 2.0)» на срок 49 (сорок девять) лет.</p> <p>Контактные данные: 115172, Российская Федерация, Москва, ул. Гончарная, д. 30, стр 1. Контактный телефон/факс: +7 (499) 999-82-83 / +7 (499) 999-82-22. Электронная почта: rostelecom@rt.ru</p>

Раздел 2

Сведения о местоположении границ объекта

1. Система координат МСК-21 зона 1

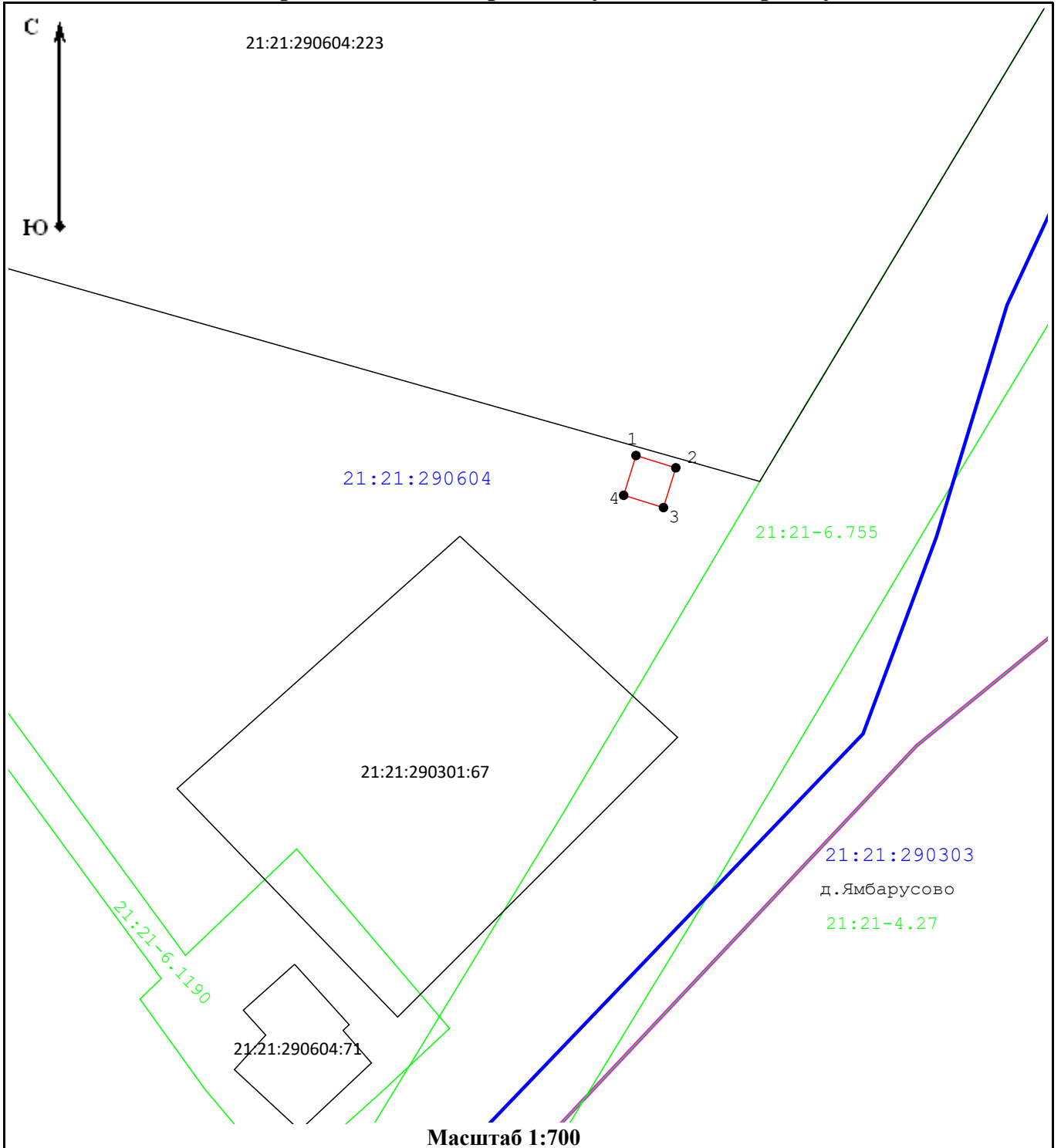
2. Сведения о характерных точках границ объекта

Обозначение характерных точек границ	Координаты, м		Метод определения координат характерной точки	Средняя квадратическая погрешность положения характерной точки (Mt), м	Описание обозначения точки на местности (при наличии)
	X	Y			
1	2	3	4	5	6
1	389 326,61	1 233 193,76	Аналитический метод	0,10	—
2	389 325,14	1 233 198,53		0,10	
3	389 320,36	1 233 197,06		0,10	
4	389 321,83	1 233 192,28		0,10	
1	389 326,61	1 233 193,76		0,10	







3. Сведения о характерных точках части (частей) границы объекта

1	2	3	4	5	6
—	—	—	—	—	—

Схема расположения границ публичного сервитута



Условные обозначения:

- 21:21:290604 - Обозначение кадастрового квартала
- :290604:223 - Обозначение и кадастровый номер существующего земельного участка
-  - Существующая часть границы кадастрового квартала
-  - Существующая часть границы ЗОУИТ (территориальной зоны)
-  - Проектные границы публичного сервитута
-  - Существующие границы земельных участков
-  - Характерная точка границы публичного сервитута
-  - Установленные границы административно-территориальных образований

Прохождение границы		Описание прохождения границы
от точки	до точки	
1	2	3
—	—	—

ОПИСАНИЕ МЕСТОПОЛОЖЕНИЯ ГРАНИЦ

Антенно-мачтовое сооружение связи объекта «Установка АМС БС в Республике Мордовия Российской Федерации по проекту «Устранение цифрового неравенства» (УЦН 2.0)»

(наименование объекта, местоположение границ которого описано (далее - объект))

Раздел 1

Сведения об объекте

№ п/п	Характеристики объекта	Описание характеристик
1	2	3
1	Местоположение объекта	Республика Мордовия, Рузаевский р-н, Палаевско-Урледимское с/п, Палаевка с
2	Площадь объекта ± величина погрешности определения площади ($P \pm \Delta P$)	16 м ² ± 2 м ²
3	Иные характеристики объекта	<p>Вид объекта реестра границ: Зона с особыми условиями использования территории</p> <p>Вид объекта по документу: Публичный сервитут ПАО «Ростелеком» для размещения антенно-мачтового сооружения связи объекта «Установка АМС БС в Республике Мордовия Российской Федерации по проекту «Устранение цифрового неравенства» (УЦН 2.0)»</p> <p>Содержание ограничений использования объектов недвижимости в пределах зоны или территории: Публичный сервитут ПАО "Ростелеком" устанавливается для использования части земельного участка с кадастровым номером 13:17:0213001:873, расположенного по адресу: Республика Мордовия, муниципальный район Рузаевский, сельское поселение Палаевско-Урледимское, с. Палаевка, для размещения антенно-мачтового сооружения связи объекта «Установка АМС БС в Республике Мордовия Российской Федерации по проекту «Устранение цифрового неравенства» (УЦН 2.0)» на срок 49 (сорок девять) лет.</p> <p>Контактные данные: 115172, Российская Федерация, Москва, ул. Гончарная, д. 30, стр 1. Контактный телефон/факс: +7 (499) 999-82-83 / +7 (499) 999-82-22. Электронная почта: rostelecom@rt.ru</p>

Раздел 2

Сведения о местоположении границ объекта

1. Система координат МСК-13 зона 1

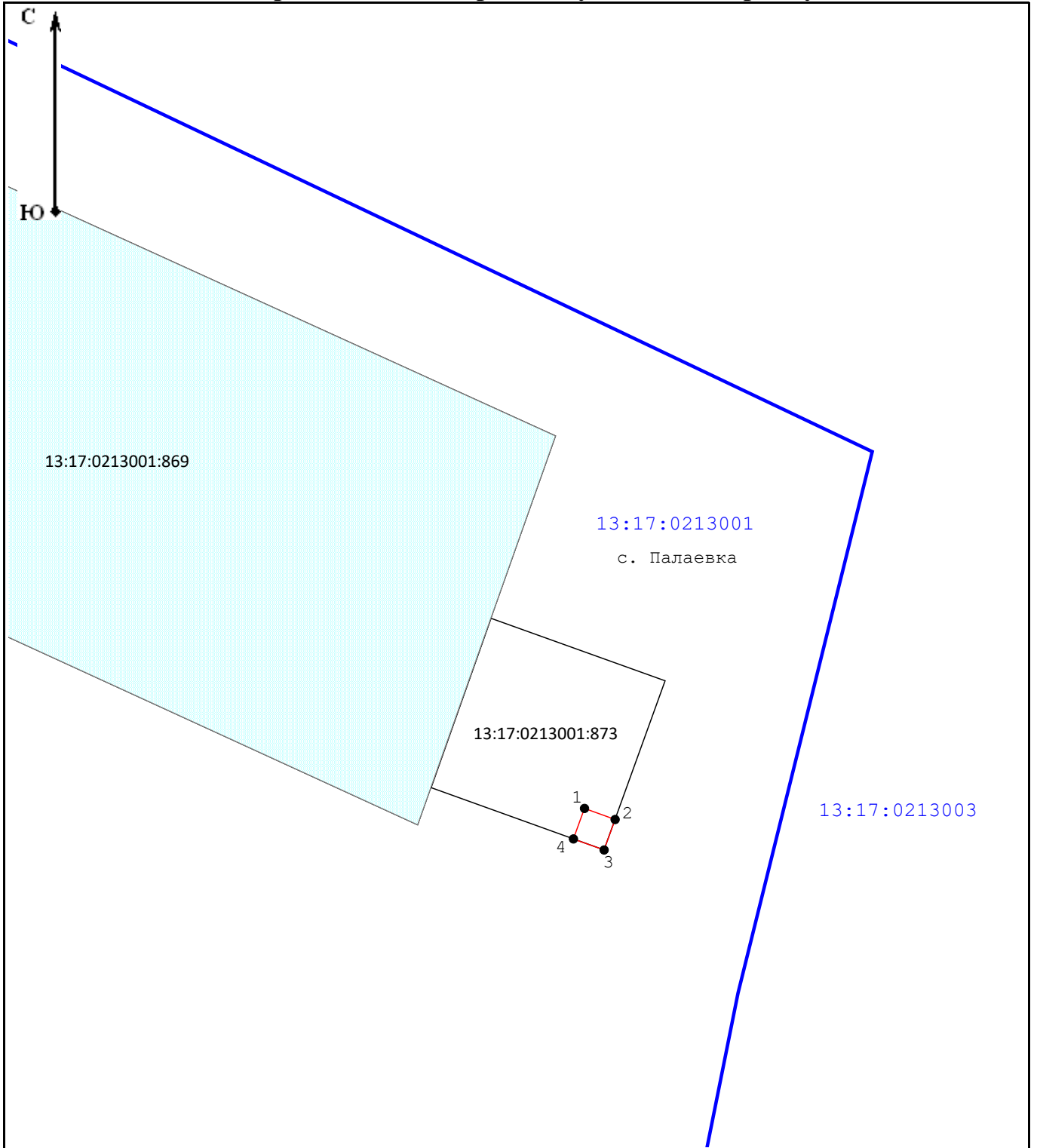
2. Сведения о характерных точках границ объекта

Обозначение характерных точек границ	Координаты, м		Метод определения координат характерной точки	Средняя квадратическая погрешность положения характерной точки (Mt), м	Описание обозначения точки на местности (при наличии)
	X	Y			
1	2	3	4	5	6
1	364 399,75	1 263 098,04	Аналитический метод	0,10	—
2	364 398,38	1 263 101,80		0,10	
3	364 394,64	1 263 100,45		0,10	
4	364 396,00	1 263 096,68		0,10	
1	364 399,75	1 263 098,04		0,10	

3. Сведения о характерных точках части (частей) границы объекта

1	2	3	4	5	6
—	—	—	—	—	—

Схема расположения границ публичного сервитута



Масштаб 1:700

Условные обозначения:

- 13:17:0213001 - Обозначение кадастрового квартала
- :0213001:869 - Обозначение и кадастровый номер существующего земельного участка
- Существующая часть границы кадастрового квартала
- Существующая часть границы ЗОУИТ (территориальной зоны)
- Проектные границы публичного сервитута
- Существующие границы земельных участков
- Характерная точка границы публичного сервитута

Прохождение границы		Описание прохождения границы
от точки	до точки	
1	2	3
—	—	—



Публичное акционерное общество «Ростелеком»

ул. Гончарная, д. 30
г. Москва, Россия, 115172
тел.: +7 (499) 999-80-22, +7 (499) 999-82-83
факс: +7 (499) 999-82-22
e-mail: rostelecom@rt.ru, web: www.rt.ru

06.03.2024 М-31/3174

№ _____

На № _____ от _____

Министерство цифрового развития,
связи и массовых коммуникаций
Российской Федерации

office@digital.gov.ru

Ходатайство об установлении публичного сервитута		
1	Министерство цифрового развития, связи и массовых коммуникаций Российской Федерации (наименование органа, принимающего решение об установлении публичного сервитута)	
2	Сведения о лице, представившем ходатайство об установлении публичного сервитута (далее - заявитель):	
2.1	Полное наименование	Публичное акционерное общество «Ростелеком»
2.2	Сокращенное наименование (при наличии)	ПАО «Ростелеком»
2.3	Организационно-правовая форма	Публичное акционерное общество
2.4	Почтовый адрес (индекс, субъект Российской Федерации, населенный пункт, улица, дом)	115172, Москва, ул. Гончарная, д. 30
2.5	Адрес электронной почты	smalkov@giprosvyaz.ru
2.6	ОГРН	1027700198767
2.7	ИНН	7707049388
3	Сведения о представителе заявителя:	
3.1	Фамилия	Смальков
	Имя	Максим
	Отчество (при наличии)	Евгеньевич
3.2	Адрес электронной почты (при наличии)	smalkov@giprosvyaz.ru
3.3	Телефон	8-916-825-25-50

3.4	Наименование и реквизиты документа, подтверждающего полномочия представителя заявителя	Доверенность от 28.04.2023 № 01/29/452/23
4	Прошу установить публичный сервитут в отношении земель и (или) земельного(ых) участка(ов) в целях (указываются цели, предусмотренные статьей 39.37 Земельного кодекса Российской Федерации или статьей 3.6 Федерального закона от 25 октября 2001 г. № 137-ФЗ "О введении в действие Земельного кодекса Российской Федерации": <u>размещение антенно-мачтового сооружения связи по проекту «Устранение цифрового неравенства»</u>	
5	Испрашиваемый срок публичного сервитута <u>49 лет</u>	
6	Срок, в течение которого использование земельного участка (его части) и (или) расположенного на нем объекта недвижимости в соответствии с их разрешенным использованием будет в соответствии с подпунктом 4 пункта 1 статьи 39.41 Земельного кодекса Российской Федерации невозможно или существенно затруднено в связи с осуществлением деятельности, для обеспечения которой устанавливается публичный сервитут (при возникновении таких обстоятельств) <u>30 календарных дней.</u>	
7	Обоснование необходимости установления публичного Сервитута:	В целях реализации Государственной программы Российской Федерации «Информационное общество», утвержденной Постановлением Правительства Российской Федерации от 15.04.2014 № 313, в соответствии с Приказом Министерства цифрового развития, связи и массовых коммуникаций Российской Федерации от 03.07.2023 № 606 «Об утверждении перечня населенных пунктов с населением от ста до пятисот человек, в которых должны быть установлены точки доступа, в том числе точки доступа, которые должны быть оборудованы средствами связи, используемыми для оказания услуг подвижной радиотелефонной связи» ПАО «Ростелеком» на основании Распоряжения Правительства Российской Федерации от 26.03.2014 № 437-р обеспечивает размещение антенно-мачтовых сооружений связи для устранения цифрового неравенства между городскими и сельскими жителями, предоставления возможности оказания современных услуг связи жителям населенных пунктов с численностью населения от 100 до 500 человек (проект «Устранение цифрового неравенства»).
8	Сведения о правообладателе инженерного сооружения, которое переносится в связи с изъятием земельного участка для государственных или муниципальных нужд, в случае, если заявитель не является собственником указанного инженерного сооружения (в данном случае указываются сведения в объеме, предусмотренном статьей 2 настоящей формы) (заполняется в случае, если ходатайство об установлении публичного сервитута подается с целью установления публичного сервитута в целях реконструкции инженерного сооружения, которое переносится в связи с изъятием такого земельного участка для государственных или муниципальных нужд)	

9	<p>Кадастровые номера земельных участков (при их наличии), в отношении которых подано ходатайство об установлении публичного сервитута, адреса или иное описание местоположения таких земельных участков</p>	<p>Земли:</p> <ol style="list-style-type: none"> 1) в кадастровом квартале 52:24:0020402, расположенного: Российская Федерация, Нижегородская область, муниципальный округ Богородский, деревня Заозерье; 2) в кадастровом квартале 52:36:0005002, расположенного: Российская Федерация, Нижегородская область, муниципальный округ Вачский, деревня Лесниково; 3) в кадастровом квартале 52:36:0005005, расположенного: Российская Федерация, Нижегородская область, муниципальный округ Вачский, село Федурино; 4) в кадастровом квартале 52:11:0060018, расположенного: Российская Федерация, Нижегородская область, муниципальный округ Воскресенский, село Глухово; 5) в кадастровом квартале 52:11:0040013, расположенного: Российская Федерация, Нижегородская область, муниципальный округ Воскресенский, деревня Раскаты; 6) на земельном участке с кадастровым номером 52:32:0800001:1253, расположенном: Российская Федерация, Нижегородская область, муниципальный округ Дальнеконстантиновский, село Мигалиха; 7) в кадастровом квартале 52:15:0010405, расположенного: Российская Федерация, Нижегородская область, муниципальный округ Городецкий, сельский поселок Смиркино; 8) в кадастровом квартале 52:20:0500021, расположенного: Российская Федерация, Нижегородская область, городской округ город Бор, деревня Васильково (Кантауровский с/с); 9) в кадастровом квартале 52:09:0030006, расположенного: Российская Федерация, Нижегородская область, муниципальный округ Краснобаковский, сельский поселок Затон; 10) в кадастровом квартале 52:26:0100015, расположенного: Российская Федерация, Нижегородская область, муниципальный округ Кстовский, деревня Чеченино; 11) в кадастровом квартале 52:57:0070002, расположенного: Российская Федерация, Нижегородская область, муниципальный округ Лукояновский, село Никулино; 12) в кадастровом квартале 52:57:0070006, расположенного: Российская Федерация, Нижегородская область, муниципальный округ Лукояновский, село Чиргуши; 13) в кадастровом квартале 52:57:0030006, расположенного: Российская Федерация, Нижегородская область, муниципальный округ Лукояновский, село Крюковка; 14) в кадастровом квартале 52:27:0170004, расположенного: Российская Федерация, Нижегородская область, муниципальный округ Лысковский, село Петровка; 15) в кадастровом квартале 52:46:0110004, расположенного: Российская Федерация, Нижегородская область, муниципальный округ Пильнинский, село
---	--	---

	<p>Юморга;</p> <p>16)в кадастровом квартале 12:15:4801001, расположенного: Российская Федерация, Республика Марий Эл, муниципальный район Волжский, сельское поселение Большепаратское, деревня Микушкино;</p> <p>17)в кадастровом квартале 12:15:4901001, расположенного: Российская Федерация, Республика Марий Эл, муниципальный район Волжский, сельское поселение Эмековское, село Моркиялы;</p> <p>18)в кадастровом квартале 12:11:0120105, расположенного: Российская Федерация, Республика Марий Эл, муниципальный район Мари-Турекский, сельское поселение Карлыганское, деревня Лопово;</p> <p>19)в кадастровом квартале 12:02:2130101, расположенного: Российская Федерация, Республика Марий Эл, муниципальный район Горномарийский, сельское поселение Усолинское, село Усола;</p> <p>20)в кадастровом квартале 21:21:101501, расположенного: Российская Федерация, Чувашская Республика-Чувашия, Чебоксарский муниципальный округ, село Анат-Киняры;</p> <p>21)в кадастровом квартале 21:20:170402, расположенного: Российская Федерация, Чувашская Республика-Чувашия, Цивильский муниципальный округ, деревня Анишкасы;</p> <p>22) в кадастровом квартале 21:17:050801, расположенного: Российская Федерация, Чувашская Республика-Чувашия, муниципальный округ Моргаушский, село Большое Карачкино;</p> <p>23)в кадастровом квартале 21:21:101001, расположенного: Российская Федерация, Чувашская Республика-Чувашия, Чебоксарский муниципальный округ, село Крикакасы;</p> <p>24)в кадастровом квартале 21:12:060401, расположенного: Российская Федерация, Чувашская Республика - Чувашия, муниципальный округ Козловский, деревня Криуши;</p> <p>25)в кадастровом квартале 21:09:080105, расположенного: Российская Федерация, Чувашская Республика - Чувашия, муниципальный округ Вурнарский, деревня Пуканкасы;</p> <p>26)в кадастровом квартале 21:21:220703, расположенного: Российская Федерация, Чувашская Республика - Чувашия, муниципальный округ Чебоксарский, деревня Сарабакасы;</p> <p>27) в кадастровых кварталах 21:21:120604. 21:21:120602, расположенного: Российская Федерация, Чувашская Республика - Чувашия, муниципальный округ Чебоксарский, деревня Сархорн;</p> <p>28) в кадастровом квартале 21:21:270302, расположенного: Российская Федерация, Чувашская Республика - Чувашия, муниципальный округ Чебоксарский, деревня Ырашпулых;</p> <p>29)в кадастровом квартале 21:21:290604, расположенного: Российская Федерация, Чувашская Республика - Чувашия, муниципальный округ Чебоксарский, деревня Ямбарусово;</p> <p>30)на земельном участке с кадастровым номером 13:17:0213001:873, расположенном: Российская Федерация, Республика Мордовия, муниципальный район Рузаевский, сельское поселение Палаевско-Урледимское, село Палаевка;</p>
--	--

10	Право, на котором инженерное сооружение принадлежит заявителю (если подано ходатайство об установлении публичного сервитута в целях реконструкции или эксплуатации инженерного сооружения)	
11	Сведения о способах представления результатов рассмотрения ходатайства:	
	в виде электронного документа, который направляется уполномоченным органом заявителю посредством электронной почты	<p style="text-align: center;">ДА</p> <hr style="width: 50px; margin: auto;"/> <p style="text-align: center;">(да/нет)</p>
	в виде бумажного документа, который заявитель получает непосредственно при личном обращении или посредством почтового отправления	<p style="text-align: center;">НЕТ</p> <hr style="width: 50px; margin: auto;"/> <p style="text-align: center;">(да/нет)</p>
12	Документы, прилагаемые к ходатайству: <ol style="list-style-type: none"> 1. Описание местоположения границ публичный сервитута в формате xml 2. Доверенность от 28.04.2023 № 01/29/452/23, копия в формате pdf 3. Схема границ публичного сервитута в формате pdf 	
13	Подтверждаю согласие на обработку персональных данных (сбор, систематизацию, накопление, хранение, уточнение (обновление, изменение), использование, распространение (в том числе передачу), обезличивание, блокирование, уничтожение персональных данных, а также иных действий, необходимых для обработки персональных данных в соответствии с законодательством Российской Федерации), в том числе в автоматизированном режиме	
14	Подтверждаю, что сведения, указанные в настоящем ходатайстве, на дату представления ходатайства достоверны; документы (копии документов) и содержащиеся в них сведения соответствуют требованиям, установленным статьей 39.41 Земельного кодекса Российской Федерации	
15	Подпись:	Дата:
	Смальков М.Е.	06.03.2024