



ЧАВАШ РЕСПУБЛИКИН КУЛЬТУРА,  
НАЦИОНАЛЬНОСЕН ЁСЁСЕН ТАТА  
АРХИВ ЁСЁН МИНИСТЕРСТВИ

МИНИСТЕРСТВО КУЛЬТУРЫ,  
ПО ДЕЛАМ НАЦИОНАЛЬНОСТЕЙ И  
АРХИВНОГО ДЕЛА ЧУВАШСКОЙ РЕСПУБЛИКИ

ПРИКАЗ

16.10.2023

01-05/418 №

Шупашкар хули

ПРИКАЗ

16.10.2023

№ 01-05/418

г. Чебоксары

Об утверждении границ и режима использования территории объекта культурного наследия (памятника истории и культуры) регионального (республиканского) значения «Здание школы, открытой И.Н. Ульяновым», 1870 г., расположенного по адресу: Чувашская Республика, Шумерлинский муниципальный округ, с. Ходары, ул. Ленина, д. 101



В соответствии с Федеральным законом от 25 июня 2002 г. № 73-ФЗ «Об объектах культурного наследия (памятниках истории и культуры) народов Российской Федерации», Законом Чувашской Республики от 12 апреля 2005 г. № 10 «Об объектах культурного наследия (памятниках истории и культуры) в Чувашской Республике», постановлением Кабинета Министров Чувашской Республики от 4 июня 2012 г. № 216 «Вопросы Министерства культуры, по делам национальностей и архивного дела Чувашской Республики» п р и к а з ы в а ю:

1. Утвердить:

границы территории объекта культурного наследия (памятника истории и культуры) регионального (республиканского) значения «Здание школы, открытой И.Н. Ульяновым», 1870 г., расположенного по адресу: Чувашская Республика, Шумерлинский муниципальный округ, с. Ходары, ул. Ленина, д. 101 (адрес на момент принятия на государственную охрану: Чувашская Республика, Шумерлинский район, с. Ходары), принятого на государственную охрану постановлением Кабинета Министров Чувашской Республики от 4 августа 1998 г. № 232 «О включении в список памятников истории и культуры местного (Чувашской Республики) значения, подлежащих государственной охране, ряда памятников истории и культуры», согласно приложению № 1 к настоящему приказу;

режим использования территории объекта культурного наследия (памятника истории и культуры) регионального (республиканского) значения «Здание школы, открытой И.Н. Ульяновым», 1870 г., расположенного по адресу: Чувашская Республика, Шумерлинский муниципальный округ, с. Ходары, ул. Ленина, д. 101, согласно приложению № 2 к настоящему приказу.

2. Контроль за исполнением настоящего приказа возложить на первого заместителя министра культуры, по делам национальностей и архивного дела Чувашской Республики.

3. Настоящий приказ вступает в силу через десять дней после дня его официального опубликования, за исключением абзаца третьего пункта 1 настоящего приказа, который вступает в силу с 1 марта 2024 г. и действует 6 лет со дня вступления в силу.

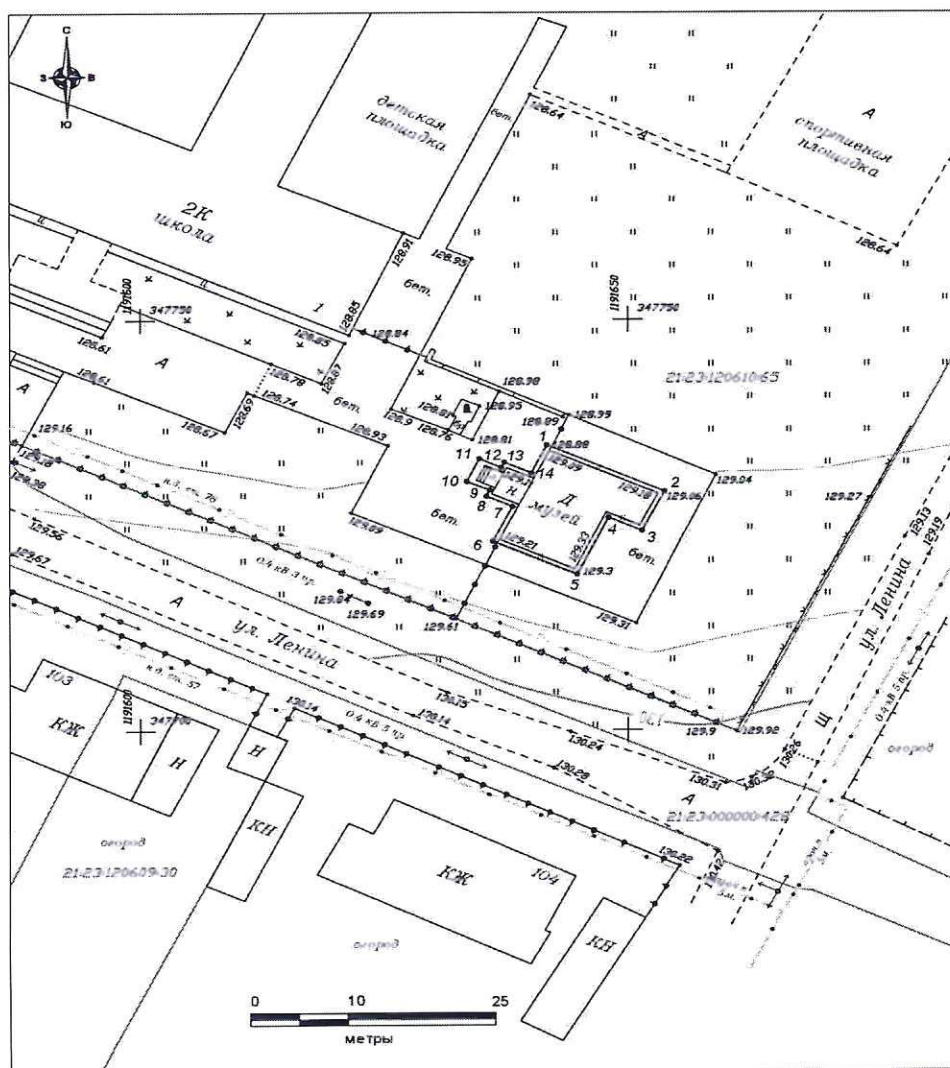
Министр

С.А. Каликова




Утверждены  
приказом Министерства культуры,  
по делам национальностей и архивного дела  
Чувашской Республики  
от 16.10.2023 № 01-05/418  
(приложение № 1)

**Границы**  
территории объекта культурного наследия (памятника истории и культуры)  
регионального (республиканского) значения «Здание школы, открытой  
И.Н. Ульяновым», 1870 г., расположенного по адресу: Чувашская Республика,  
Шумерлинский муниципальный округ, с. Ходары, ул. Ленина, д. 101

Схема границ территории объекта культурного наследия (памятника истории и культуры) регионального (республиканского) значения «Здание школы, открытой И.Н. Ульяновым», 1870 г., расположенного по адресу: Чувашская Республика, Шумерлинский муниципальный округ, с. Ходары, ул. Ленина, д. 101 (далее - объект культурного наследия):



Условные обозначения:

-  1 Граница территории объекта культурного наследия с поворотными точками
-  Граница земельного участка, учтенного в ГКН
-  21.23.120610.65 Кадастровый номер земельного участка

Система координат: МСК-21  
Система высот: Балтийская

**Координаты  
характерных точек границ территории объекта культурного наследия  
в местной системе координат МСК-21**

Номера точек	Координаты	
	X	Y
1	347734.73	1191641.67
2	347728.99	1191653.78
3	347724.18	1191651.44
4	347725.80	1191648.03
5	347718.90	1191644.80
6	347722.94	1191636.17
7	347727.17	1191638.17
8	347728.44	1191635.49
9	347729.19	1191635.83
10	347730.25	1191633.51
11	347733.03	1191634.77
12	347731.96	1191637.01
13	347732.61	1191637.32
14	347731.28	1191640.11
1	347734.73	1191641.67

Общая длина границ территории объекта культурного наследия – 63,82 м.

Утвержден  
приказом Министерства культуры,  
по делам национальностей и архивного дела  
Чувашской Республики  
от 16.10.2023 № 01-05/418  
(приложение № 2)

**Режим использования  
территории объекта культурного наследия (памятника истории и культуры)  
регионального (республиканского) значения «Здание школы, открытой  
И.Н. Ульяновым», 1870 г., расположенного по адресу: Чувашская Республика,  
Шумерлинский муниципальный округ, с. Ходары, ул. Ленина, д. 101**

На территории объекта культурного наследия (памятника истории и культуры) регионального (республиканского) значения «Здание школы, открытой И.Н. Ульяновым», 1870 г., расположенного по адресу: Чувашская Республика, Шумерлинский муниципальный округ, с. Ходары, ул. Ленина, д. 101 (далее - объект культурного наследия):

1. Разрешается ведение хозяйственной деятельности, не противоречащей требованиям обеспечения сохранности объекта культурного наследия и позволяющей обеспечить функционирование объекта культурного наследия в современных условиях.

2. Запрещается строительство объектов капитального строительства и увеличение объемно-пространственных характеристик существующих на территории объекта культурного наследия объектов капитального строительства; проведение земляных, строительных, мелиоративных и иных работ, за исключением работ по сохранению объекта культурного наследия или его отдельных элементов, сохранению историко-градостроительной или природной среды объекта культурного наследия.