



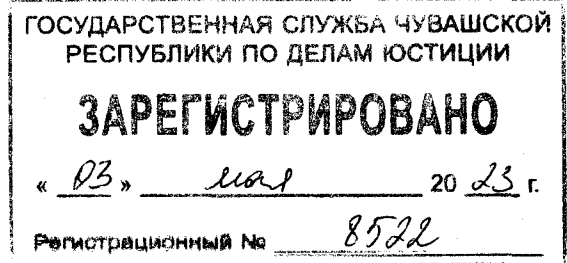
ЧĂВАШ РЕСПУБЛИКИН КУЛЬТУРА,
НАЦИОНАЛЬНОСЕН ЁСĔСЕН ТАТА
АРХИВ ЁСĔН МИНИСТЕРСТВИ

ПРИКАЗ
11.04.2013 01-05/134 №
Шупашкар хули

МИНИСТЕРСТВО КУЛЬТУРЫ,
ПО ДЕЛАМ НАЦИОНАЛЬНОСТЕЙ И
АРХИВНОГО ДЕЛА ЧУВАШСКОЙ РЕСПУБЛИКИ

ПРИКАЗ
11.04.2013 № 01-05/134
г. Чебоксары

Об утверждении границ и режима использования территории объекта культурного наследия (памятника истории и культуры) регионального (республиканского) значения «Деревянный двухэтажный жилой дом», II половина XIX в., расположенного по адресу: Чувашская Республика, Цивильский муниципальный округ, г. Цивильск, ул. Ленина, д. 35



В соответствии с Федеральным законом от 25 июня 2002 г. № 73-ФЗ «Об объектах культурного наследия (памятниках истории и культуры) народов Российской Федерации», Законом Чувашской Республики от 12 апреля 2005 г. № 10 «Об объектах культурного наследия (памятниках истории и культуры) в Чувашской Республике», постановлением Кабинета Министров Чувашской Республики от 4 июня 2012 г. № 216 «Вопросы Министерства культуры, по делам национальностей и архивного дела Чувашской Республики» п р и к а з ы в а ю:

1. Утвердить границы территории объекта культурного наследия (памятника истории и культуры) регионального (республиканского) значения «Деревянный двухэтажный жилой дом» II половина XIX в., расположенного по адресу: Чувашская Республика, Цивильский муниципальный округ, г. Цивильск, ул. Ленина, д. 35, принятого на государственную охрану постановлением Совета Министров Чувашской АССР от 23 октября 1990 г. № 299 «О дополнении списка памятников истории и культуры местного (АССР) значения, подлежащих государственной охране», согласно приложению № 1 к настоящему приказу.

2. Утвердить режим использования территории объекта культурного наследия (памятника истории и культуры) регионального (республиканского) значения «Деревянный двухэтажный жилой дом» II половина XIX в., расположенного по адресу: Чувашская Республика, Цивильский муниципальный округ, г. Цивильск, ул. Ленина, д. 35, согласно приложению № 2 к настоящему приказу.

3. Контроль за исполнением настоящего приказа возложить на заместителя министра культуры, по делам национальностей и архивного дела Чувашской Республики, курирующего соответствующее направление деятельности.

4. Настоящий приказ вступает в силу через десять дней после дня его официального опубликования, за исключением пункта 2 настоящего приказа, который вступает в силу с 1 сентября 2023 года и действует 6 лет со дня вступления в силу.

Министр

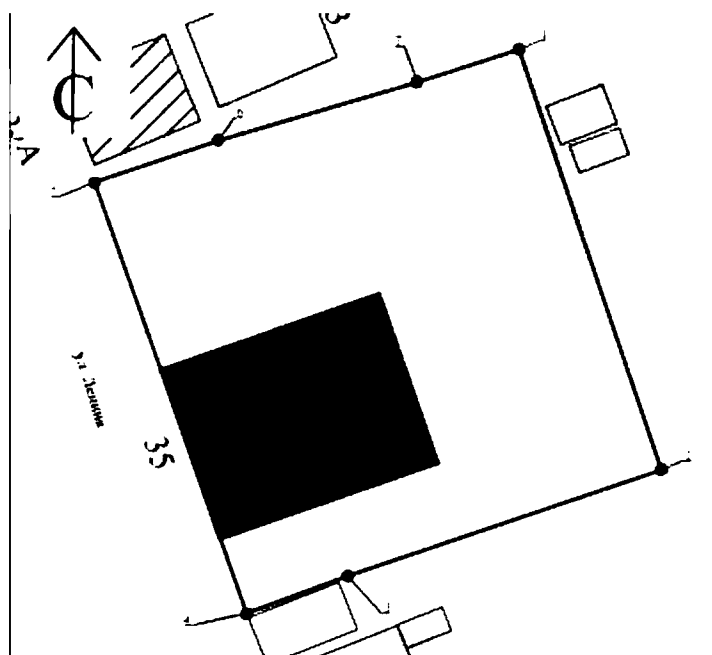


С.А. Каликова

Утверждены
приказом Министерства культуры,
по делам национальностей и архивного дела
Чувашской Республики
от 11.04.2023 № 01-05/134
(приложение № 1)




Границы
территории объекта культурного наследия (памятника истории и культуры)
регионального (республиканского) значения «Деревянный двухэтажный
жилой дом», II половина XIX в., расположенного по адресу: Чувашская
Республика, Цивильский муниципальный округ, г. Цивильск, ул. Ленина,
д. 35

Схема границ территории объекта культурного наследия (памятника истории и культуры) регионального (республиканского) значения «Деревянный двухэтажный жилой дом», II половина XIX в., расположенного по адресу: Чувашская Республика, Цивильский муниципальный округ, г. Цивильск, ул. Ленина, д. 35 (далее - объект культурного наследия):



Масштаб 1:500

Используемые условные знаки и обозначения

-  Объект культурного наследия регионального значения
-  Граница территории объекта культурного наследия
-  Поворотные точки границы территории

**Координаты
характерных точек границ территории объекта культурного наследия
в местной системе координат МСК-21**

Номера точек	Координаты	
	X	Y
1	379406.39	1245470.48
2	379360.12	1245486.15
3	379348.45	1245451.58
4	379344.37	1245440.48
5	379391.81	1245423.74
6	379396.37	1245437.38
7	379402.80	1245459.28
1	379406.39	1245470.48

Площадь – 2408,63 кв.м.

Описание границ территории объекта культурного наследия

Прохождение границы		Описание прохождения границы
от точки	до точки	
1	2	3
1	2	На юго-восток, по параллельно северо-восточному фасаду памятника в кадастровом квартале 21:20:100119
2	3	На юго-запад, по северо-западной границе земельного участка 21:20:100119:17
3	4	На юго-запад, по северо-западной границе земельного участка 21:20:100119:17
4	5	На северо-запад, в створе юго-западной границы земельного участка 21:20:100119:17
5	6	На северо-восток, в створе юго-восточной границы земельного участка 21:20:100119:13
6	7	На северо-восток, по юго-восточной границе земельного участка 21:20:100119:13
7	1	На северо-восток, в створе юго-восточной границы земельного участка 21:20:100119:13

Утвержден
приказом Министерства культуры,
по делам национальностей и архивного дела
Чувашской Республики
от 11.04.2023 № 01-05/134
(приложение № 2)

**Режим использования
территории объекта культурного наследия (памятника истории и культуры)
регионального (республиканского) значения «Деревянный двухэтажный
жилой дом», II половина XIX в., расположенного по адресу: Чувашская
Республика, Цивильский муниципальный округ, г. Цивильск, ул. Ленина,
д. 35**

На территории объекта культурного наследия (памятника истории и культуры) регионального (республиканского) значения «Деревянный двухэтажный жилой дом», II половина XIX в., расположенного по адресу: Чувашская Республика, Цивильский муниципальный округ, г. Цивильск, ул. Ленина, д. 35 (далее - объект культурного наследия):

1. Разрешается ведение хозяйственной деятельности, не противоречащей требованиям обеспечения сохранности объекта культурного наследия и позволяющей обеспечить функционирование объекта культурного наследия в современных условиях.

2. Запрещается строительство объектов капитального строительства и увеличение объемно-пространственных характеристик существующих на территории объекта культурного наследия объектов капитального строительства; проведение земляных, строительных, мелиоративных и иных работ, за исключением работ по сохранению объекта культурного наследия или его отдельных элементов, сохранению историко-градостроительной или природной среды объекта культурного наследия.