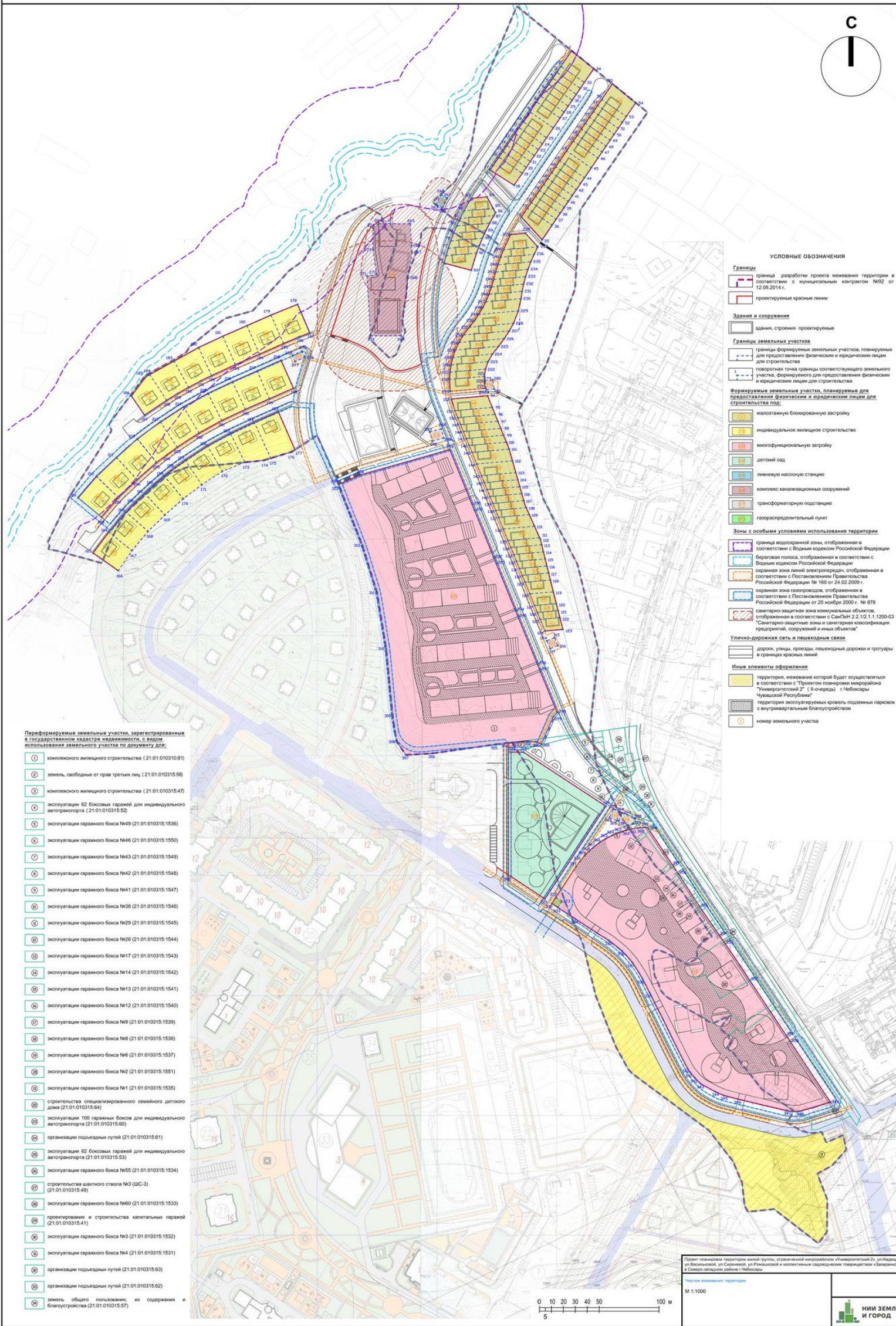



ПРОЕКТ ПЛАНИРОВКИ ТЕРРИТОРИИ ЖИЛОЙ ГРУППЫ, ОГРАНИЧЕННОЙ МИКРОРАЙОНОМ «УНИВЕРСИТЕТСКИЙ-2», УЛ. НАДЕЖДЫ, УЛ. ВАСИЛЬКОВОЙ, УЛ. СИРЕНЕВОЙ, УЛ. РОМАШКОВОЙ И КОЛЛЕКТИВНЫМ САДОВОДЧЕСКИМ ТОВАРИЩЕСТВОМ «ЗАВРАЖНОЕ» В СЕВЕРО-ЗАПАДНОМ РАЙОНЕ Г. ЧЕБОКСАРЫ

ЧЕРТЕЖ МЕЖЕВАНИЯ ТЕРРИТОРИИ

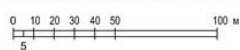


УСЛОВНЫЕ ОБОЗНАЧЕНИЯ

- Границы**
 - граница разработки проекта межевания территории в соответствии с муниципальным контрактом №02 от 12.08.2014 г.
 - проектируемые красные линии
- Здания и сооружения**
 - здания, строения проектируемые
- Границы земельных участков**
 - границы формируемых земельных участков, планируемых для предоставления физическим и юридическим лицам для строительства
 - поворотная точка границы соответствующего земельного участка, формируемого для предоставления физическим и юридическим лицам для строительства
- Формируемые земельные участки, планируемые для предоставления физическим и юридическим лицам для строительства:**
 - малоэтажную блокированную застройку
 - индивидуальное жилищное строительство
 - multifunctional застройку
 - детский сад
 - ливневую насосную станцию
 - комплекс канализационных сооружений
 - трансформаторную подстанцию
 - газораспределительный пункт
- Зоны с особыми условиями использования территории**
 - граница водоохранной зоны, отображенная в соответствии с Водным кодексом Российской Федерации
 - береговая полоса, отображенная в соответствии с Водным кодексом Российской Федерации
 - охранная зона линий электропередач, отображенная в соответствии с Постановлением Правительства Российской Федерации № 165 от 04.02.2009 г.
 - охранная зона газопроводов, отображенная в соответствии с Постановлением Правительства Российской Федерации от 20 ноября 2000 г. № 878
 - санитарно-защитная зона коммунальных объектов, отображенная в соответствии с СанПиН 2.2.1/2.1.1.1200-03 "Санитарно-защитные зоны и санитарная классификация предприятий, сооружений и иных объектов"
- Улично-дорожная сеть и пешеходные связи**
 - дороги, улицы, проезды, пешеходные дорожки и тротуары в границах красных линий
- Иные элементы оформления**
 - территории, межевание которой будет осуществляться в соответствии с Проектом планировки микрорайона "Университетский 2" (в-очередь) г. Чебоксары Чувашской Республики
 - территории эксплуатируемых кровель подземных парковок с внутриквартальным благоустройством
 - номер земельного участка

Переформируемые земельные участки, зарегистрированные в государственном кадастре недвижимости, с видом использования земельного участка по документу для:

- ① комплексного жилищного строительства (21-01-010310:81)
- ② земля, свободная от прав третьих лиц (21-01-010315:56)
- ③ комплексного жилищного строительства (21-01-010315:47)
- ④ эксплуатации 62 боковых гаражей для индивидуального автотранспорта (21-01-010315:52)
- ⑤ эксплуатации гаражного бокса №49 (21-01-010315:1536)
- ⑥ эксплуатации гаражного бокса №46 (21-01-010315:1550)
- ⑦ эксплуатации гаражного бокса №43 (21-01-010315:1549)
- ⑧ эксплуатации гаражного бокса №42 (21-01-010315:1548)
- ⑨ эксплуатации гаражного бокса №41 (21-01-010315:1547)
- ⑩ эксплуатации гаражного бокса №38 (21-01-010315:1546)
- ⑪ эксплуатации гаражного бокса №29 (21-01-010315:1545)
- ⑫ эксплуатации гаражного бокса №26 (21-01-010315:1544)
- ⑬ эксплуатации гаражного бокса №17 (21-01-010315:1543)
- ⑭ эксплуатации гаражного бокса №14 (21-01-010315:1542)
- ⑮ эксплуатации гаражного бокса №13 (21-01-010315:1541)
- ⑯ эксплуатации гаражного бокса №12 (21-01-010315:1540)
- ⑰ эксплуатации гаражного бокса №9 (21-01-010315:1539)
- ⑱ эксплуатации гаражного бокса №8 (21-01-010315:1538)
- ⑲ эксплуатации гаражного бокса №6 (21-01-010315:1537)
- ⑳ эксплуатации гаражного бокса №2 (21-01-010315:1551)
- ㉑ эксплуатации гаражного бокса №1 (21-01-010315:1535)
- ㉒ строительства специализированного семейного детского дома (21-01-010315:64)
- ㉓ эксплуатации 100 гаражных боксов для индивидуального автотранспорта (21-01-010315:60)
- ㉔ организации подземных путей (21-01-010315:61)
- ㉕ эксплуатации 62 боковых гаражей для индивидуального автотранспорта (21-01-010315:53)
- ㉖ строительства гаражного бокса №55 (21-01-010315:1534)
- ㉗ строительства шалунного створа №3 (ШС-3) (21-01-010315:49)
- ㉘ эксплуатации гаражного бокса №60 (21-01-010315:1533)
- ㉙ проектирования и строительства капитальных гаражей (21-01-010315:41)
- ㉚ эксплуатации гаражного бокса №3 (21-01-010315:1532)
- ㉛ эксплуатации гаражного бокса №4 (21-01-010315:1531)
- ㉜ организации подземных путей (21-01-010315:63)
- ㉝ организации подземных путей (21-01-010315:62)
- ㉞ земля общего пользования, их содержания и благоустройства (21-01-010315:57)



Проект планировки территории жилой группы, ограниченной микрорайоном «Университетский-2», ул. Надежды, ул. Васильковой, ул. Сириной, ул. Ромашковой и коллективным садоводческим товариществом «Завражное» в Северо-западном районе г. Чебоксары

Чертеж межевания территории

М 1:1000

