





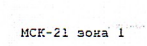
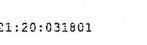



Масштаб 1:700

**Условные обозначения:**

-  - - Условный номер, образуемого земельного участка
-  - Граница кадастрового квартала
-  - Образуемая точка, сведения о которой позволяют однозначно определить ее местоположение
-  - Вновь образованная часть границы, сведения о которой достаточны для определения ее метоположения
-  - образуемый земельный участок
-  - Кадастровый номер земельного участка
-  - Система координат
-  - Обозначение кадастрового квартала
-  - ОКС внесенные в государственный реестр недвижимости