

Общество с ограниченной ответственностью «Межевик»
429500, Чувашская Республика, Чебоксарский муниципальный округ, п. Кугеси, ул.
Советская, д. 50
тел.: 8(83540)22614, e-mail: mega221@mail.ru

ПРОЕКТ МЕЖЕВАНИЯ ТЕРРИТОРИИ

- образование земельного участка ЗУ1 путем перераспределения земельного участка с кадастровым номером 21:21:200101:171 с землями, находящимися в государственной или муниципальной собственности;
- образование двух земельных участков ЗУ2 и ЗУ3 путем перераспределения образуемого земельного участка ЗУ1 с земельным участком с кадастровым номером 21:21:200101:172.

- 21:21:200101:171 - Чувашская Республика - Чувашия, Чебоксарский район, Абашевское сельское поселение, с. Абашево, ул. Центральная, дом 1а.;
- 21:21:200101:172 - Чувашская Республика - Чувашия, Чебоксарский район, Абашевское сельское поселение, с. Абашево;
- 21:21:200101 - Чувашская Республика - Чувашия, Чебоксарский муниципальный округ, с. Абашево.

Заказчик: Ишлейское районное потребительское общество

Кадастровый инженер

Семенов А.И.

Содержание

№ п/п	Наименование	Стр.
1	Пояснительная записка	3
1.1	Основания для выполнения работ	
1.2	Использование нормативных и методических документов	
1.3	Описание исходных данных и материалов, используемых при составлении проекта межевания и источник их получения	
1.4	Технико-экономическое обоснование размеров формируемого земельного участка для обеспечения функционирования конкретного объекта недвижимости в соответствии с установленными нормами	
2	Сведения об образуемых земельных участках – каталог координат поворотных точек	5
3	Чертеж проекта межевания территории	7
4	Чертеж проекта межевания территории. Зоны с особыми условиями использования территории	10
5	Приложение	

ПОЯСНИТЕЛЬНАЯ ЗАПИСКА

1.1 ОСНОВАНИЯ ДЛЯ ВЫПОЛНЕНИЯ РАБОТ

Работы по подготовке проекта межевания территории:

- образование земельного участка ЗУ1 путем перераспределения земельного участка с кадастровым номером 21:21:200101:171 с землями, находящимися в государственной или муниципальной собственности;
- образование двух земельных участков ЗУ2 и ЗУ3 путем перераспределения образуемого земельного участка ЗУ1 с земельным участком с кадастровым номером 21:21:200101:172, выполнены на основании договора на выполнение кадастровых работ от 30.04.2024 г. № 78.

1.2 ИСПОЛЬЗОВАНИЕ НОРМАТИВНЫХ И МЕТОДИЧЕСКИХ ДОКУМЕНТОВ

В ходе разработки проекта межевания территории использовались следующие нормативные и методические документы:

- Земельный кодекс Российской Федерации от 25.10.2001 г. № 136-ФЗ;
- Градостроительный кодекс Российской Федерации от 29.12.2004 г. № 190-ФЗ;
- Правила землепользования и застройки Чебоксарского муниципального округа Чувашской Республики, утвержденным решением Собрания депутатов Чебоксарского муниципального округа Чувашской Республики от 07.12.2023 года № 21-02.

1.3 ОПИСАНИЕ ИСХОДНЫХ ДАННЫХ И МАТЕРИАЛОВ, ИСПОЛЬЗУЕМЫХ ПРИ СОСТАВЛЕНИИ ПРОЕКТА МЕЖЕВАНИЯ И ИСТОЧНИКИ ИХ ПОЛУЧЕНИЯ

В качестве исходных данных и материалов использовались:

- Выписки из ЕГРН об объекте недвижимости КУВИ-001/2024-132578879 от 15.04.2024г.
- Выписки из ЕГРН об объекте недвижимости КУВИ-001/2024-132576900 от 15.04.2024г.
- Кадастровый план территории КУВИ-001/2024-112295626 от 22.04.2024г.

1.4 ТЕХНИКО-ЭКОНОМИЧЕСКОЕ ОБОСНОВАНИЕ РАЗМЕРОВ ФОРМИРУЕМОГО ЗЕМЕЛЬНОГО УЧАСТКА ДЛЯ ОБЕСПЕЧЕНИЯ ФУНКЦИОНИРОВАНИЯ КОНКРЕТНОГО ОБЪЕКТА НЕДВИЖИМОСТИ В СООТВЕТСТВИИ С УСТАНОВЛЕННЫМИ НОРМАМИ

Документация по подготовке проекта межевания территории осуществляется в отношении земельного участка с кадастровым номером:

- 21:21:200101:171 - Чувашская Республика - Чувашия, Чебоксарский район, Абашевское сельское поселение, с. Абашево, ул. Центральная, дом 1а.;
- 21:21:200101:172 - Чувашская Республика - Чувашия, Чебоксарский район, Абашевское сельское поселение, с. Абашево

и земель находящиеся в государственной или муниципальной собственности - Чувашская Республика - Чувашия, Чебоксарский муниципальный округ, с. Абашево, кадастровый квартал 21:21:200101.

Подготовка проекта межевания осуществлена применительно застроенным и подлежащим застройке территориям, расположенным в границах элементов планировочной структуры. Подготовка проекта межевания застроенных территорий осуществляется в целях установления границ земельных участков в соответствии с зонами размещения объектов, предлагаемым проектом планировки, а также установлению границ зон с особыми условиями использования территории данных объектов. Размеры земельных участков, части земельных участков в границах застроенных и подлежащих застройке территорий установлены с учетом фактического землепользования и норм действующего законодательства в рамках выполнения работ по развитию застроенной территории.

Координаты характерных точек границ земельных участков определены в системе координат МСК-21, используемой для ведения государственного кадастра недвижимости на территории Чувашской Республики - Чувашии.

В рамках подготовительных работ была подготовлена картографическая основа для проекта межевания территории.

На картографическую основу нанесена кадастровая информация (границы кадастрового деления и границы земельных участков).

Проектом межевания решались следующие задачи:

- образование земельного участка ЗУ1 путем перераспределения земельного участка с кадастровым номером 21:21:200101:171 с землями, находящимися в государственной или муниципальной собственности;
- образование двух земельных участков ЗУ2 и ЗУ3 путем перераспределения образуемого земельного участка ЗУ1 с земельным участком с кадастровым номером 21:21:200101:172, и дальнейшая их постановка на государственный кадастровый учет.

Согласно правилам землепользования и застройки Чебоксарского муниципального округа Чувашской Республики, утвержденным решением Собрания депутатов Чебоксарского муниципального округа Чувашской Республики от 07.12.2023 года № 21-02, исходные земельные участки с кадастровыми номерами 21:21:200101:171 21:21:200101:172, расположены в территориальной зоне Ж.1 – зона застройки индивидуальными жилыми домами, следовательно, и образуемые земельные участки 21:21:200101:ЗУ1, 21:21:200101:ЗУ2, 21:21:200101:ЗУ3 расположены в зоне Ж.1.

Сведения о земельных участках, вовлекаемых в кадастровые работы по перераспределению земельных участков, приведены в таблице №1.

Таблица №1

Перечень земельных участков, вовлекаемых в кадастровые работы по перераспределению земельных участков

№ п/п	Кадастровый номер	Категория земель	Местоположение	Вид разрешенного использования	Кадастровая стоимость, руб.	Площадь, кв.м	Правообладатель
1	2	3	4	5	6	7	8
1	21:21:200101:171	Земли населенных пунктов	Чувашская Республика - Чувашия, Чебоксарский район, Абашевское сельское поселение, с. Абашево, ул. Центральная, дом 1а	Для обслуживания магазина	405123	300	Ишлейское районное потребительское общество Чебоксарского района Чувашской Республики, ИНН: 2116450066
2	21:21:200101:172	Земли населенных пунктов	Чувашская Республика - Чувашия, Чебоксарский район, Абашевское сельское поселение, с. Абашево	Для обслуживания магазина	591479.58	438	Муниципальное образование - Чебоксарский муниципальный округ Чувашской республики
3	21:21:200101	Земли населенных пунктов	Чувашская Республика - Чувашия, Чебоксарский муниципальный округ, с. Абашево	-	-	-	Муниципальное образование - Чебоксарский муниципальный округ Чувашской республики

2 СВЕДЕНИЯ ОБ ОБРАЗУЕМЫХ ЗЕМЕЛЬНЫХ УЧАСТКАХ

Таблица №2

Характеристика образуемых земельных участков

№ п/п	Условный номер земельного участка	Вид разрешенного использования	Площадь, кв. м	Способ образования. Сведения о частях земельных участков, включаемых в состав образуемых земельных участков.
1	2	3	4	5
1	21:21:200101:3У1	Магазины	337	перераспределение земельного участка с кадастровым номером 21:21:200101:171 с землями, находящимися в государственной или муниципальной собственности: 21:21:200101:171(300кв.м)+21:21:200101:Т/п1(37 кв. м)
2	21:21:200101:3У2	Магазины	475	перераспределение земельного участка с кадастровым номером 21:21:200101:172 и образуемого земельного участка 3У1 21:21:200101:172/п1(412кв.м)+ 21:21:200101:3У1/п2(63кв.м)
3	21:21:200101:3У3	Магазины	300	перераспределение земельного участка с кадастровым номером 21:21:200101:172 и образуемого земельного участка 3У1 21:21:200101:172/п2(26кв.м)+ 21:21:200101:3У1/п1(274кв.м)

Таблица №3

Ведомость координат поворотных точек границ земельного участка 21:21:200101:3У1

Номер поворотной точки	Координаты, м	
	X	Y
1	2	3
2	392776.04	1238096.61
4	392774.56	1238104.89
5	392776.07	1238117.81
6	392779.24	1238117.40
7	392779.69	1238120.99
8	392775.87	1238121.46
9	392765.13	1238122.64
н10	392761.89	1238122.93
н11	392760.46	1238111.66
12	392763.67	1238111.24
13	392763.03	1238106.32
15	392762.18	1238099.06
2	392776.04	1238096.61

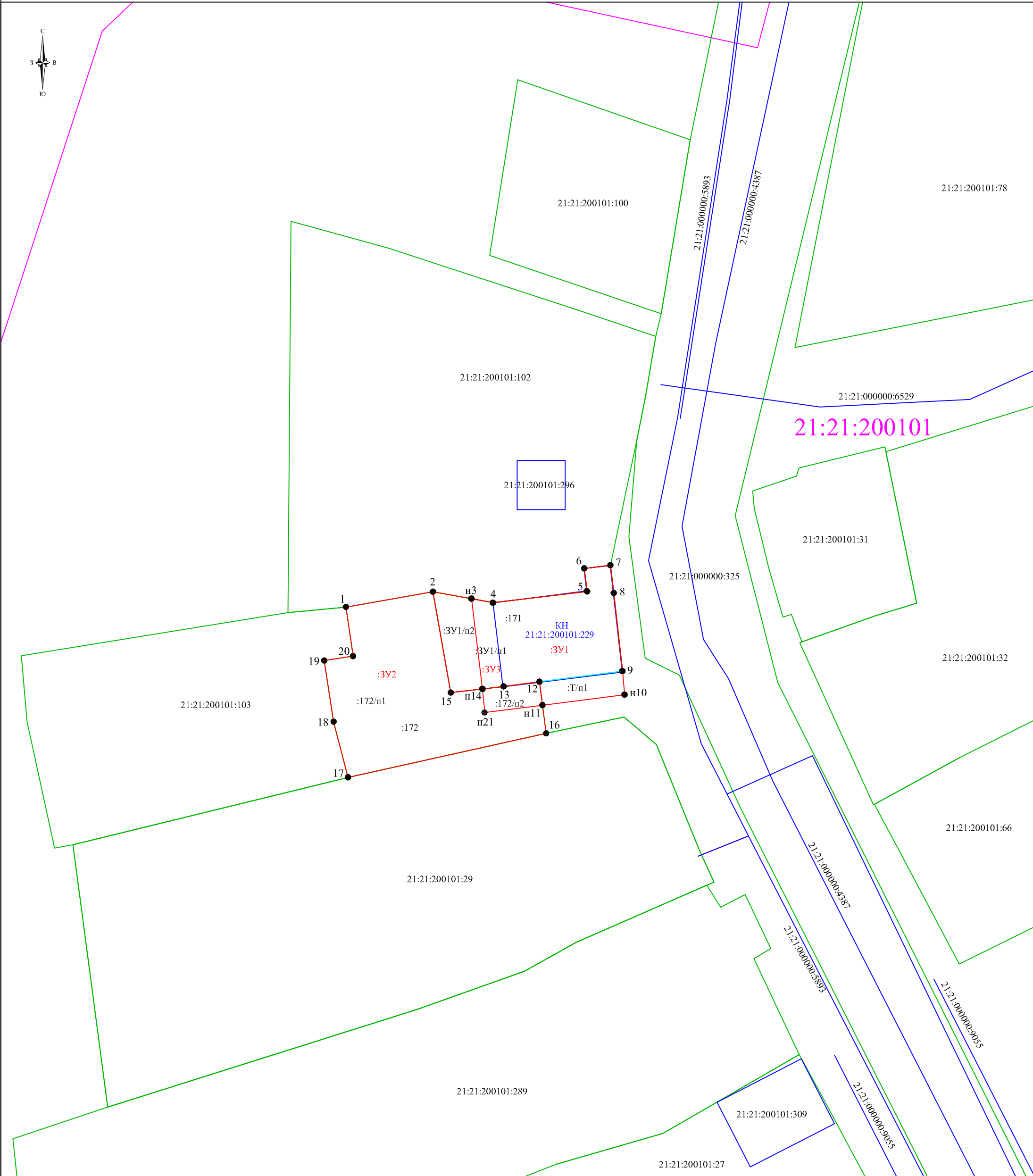
Ведомость координат поворотных точек границ земельного участка 21:21:200101:3У2

Номер поворотной точки	Координаты, м	
	X	Y
1	2	3
1	392773.95	1238084.65
2	392776.04	1238096.61
н3	392775.09	1238101.90
н14	392762.69	1238103.38
н21	392759.46	1238103.75
н11	392760.46	1238111.66
16	392756.58	1238112.16
17	392750.53	1238084.94
18	392758.18	1238082.96
19	392766.58	1238081.67
20	392767.19	1238085.63
1	392773.95	1238084.65

Ведомость координат поворотных точек границ земельного участка 21:21:200101:3У3

Номер поворотной точки	Координаты, м	
	X	Y
1	2	3
4	392774.56	1238104.89
5	392776.07	1238117.81
6	392779.24	1238117.40
7	392779.69	1238120.99
8	392775.87	1238121.46
9	392765.13	1238122.64
н10	392761.89	1238122.93
н11	392760.46	1238111.66
н21	392759.46	1238103.75
н14	392762.69	1238103.38
н3	392775.09	1238101.90
4	392774.56	1238104.89

Проект межевания территории

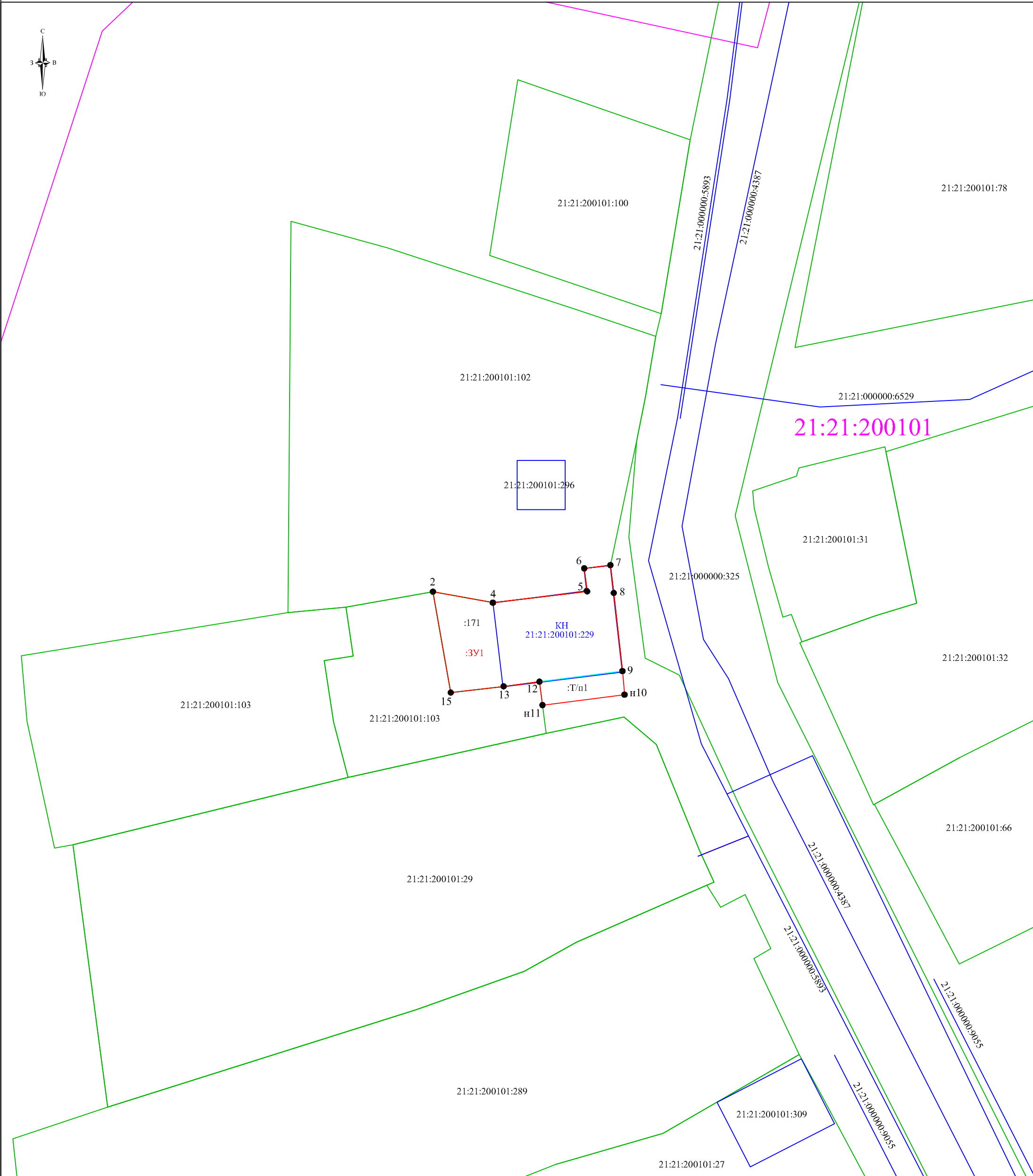


Условные обозначения

- граница образованного земельного участка
- граница земельного участка, установленная в соответствии с федеральным законодательством, внесенная в ЕГРН и не изменяемая при проведении кадастровых работ
- граница кадастрового квартала
- часть границы земельного участка, ликвидируемая в ходе проведения кадастровых работ
- контур объекта капитального строительства
- 17 — характеристическая точка границы земельного участка, ликвидируемая в ходе кадастровых работ
- :78 — надпись кадастрового номера земельного участка
- :Т/n1 — обозначение части ЗУ, включаемой в состав образуемого земельного участка
- :ЗУ1 — обозначение образуемого земельного участка
- н1 — характеристическая точка границы земельного участка, установленная в ходе кадастровых работ
- 21:21:200101 — надпись номера кадастрового квартала

Заказчик - <i>Ишлейское районное потребительское общество</i> образование земельного участка ЗУ1 путем перераспределения земельного участка с кадастровым номером 21:21:200101:171 с землями, находящимися в государственной или муниципальной собственности; образование двух земельных участков ЗУ2 и ЗУ3 путем перераспределения образуемого земельного участка ЗУ1 с земельным участком с кадастровым номером 21:21:200101:172			
Кадастровый инженер Семенов А.И.	Подпись	Чертеж проекта межевания территории План размещения 1:1000	Стадия Лист 7 Листов
ООО "Межевик"			

Проект межевания территории

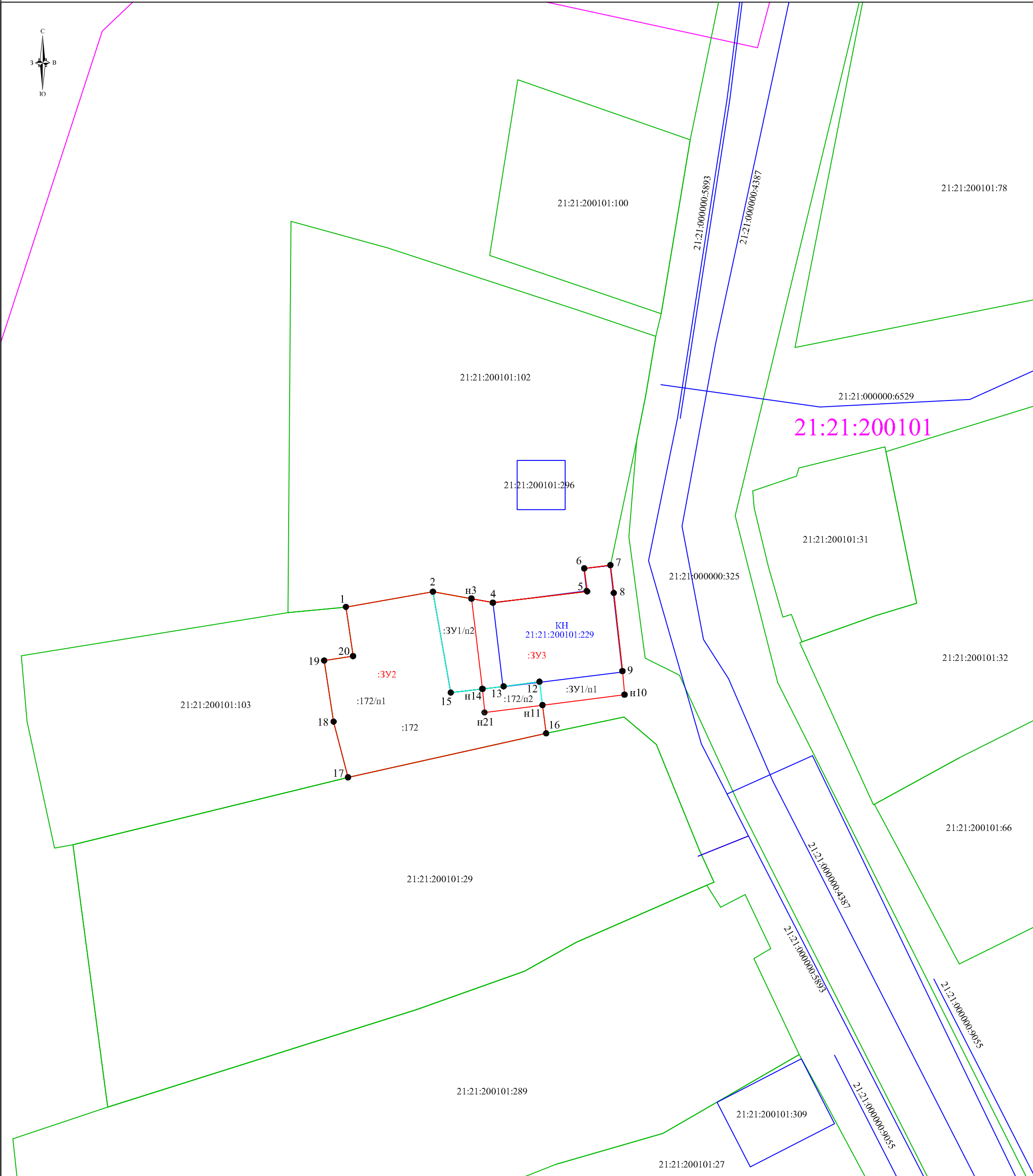


Условные обозначения

- граница образованного земельного участка
- граница земельного участка, установленная в соответствии с федеральным законодательством, внесенная в ЕГРН и не изменяемая при проведении кадастровых работ
- граница кадастрового квартала
- часть границы земельного участка, ликвидируемая в ходе проведения кадастровых работ
- контур объекта капитального строительства
- 17 — характеристическая точка границы земельного участка, ликвидируемая в ходе кадастровых работ
- :78 — надпись кадастрового номера земельного участка
- :Т/п1 — обозначение части ЗУ, включаемой в состав образуемого земельного участка
- :ЗУ1 — обозначение образуемого земельного участка
- п1 — характеристическая точка границы земельного участка, установленная в ходе кадастровых работ
- 21:21:200101 — надпись номера кадастрового квартала

Заказчик - <i>Ишлейское районное потребительское общество</i> образование земельного участка ЗУ1 путем перераспределения земельного участка с кадастровым номером 21:21:200101:171 с землями, находящимися в государственной или муниципальной собственности; образование двух земельных участков ЗУ2 и ЗУ3 путем перераспределения образуемого земельного участка ЗУ1 с земельным участком с кадастровым номером 21:21:200101:172			
Кадастровый инженер Семенов А.И.	Подпись	Чертеж проекта межевания территории План размещения 1:1000	Стадия Лист 8 Листов
ООО "Межевик"			

Проект межевания территории

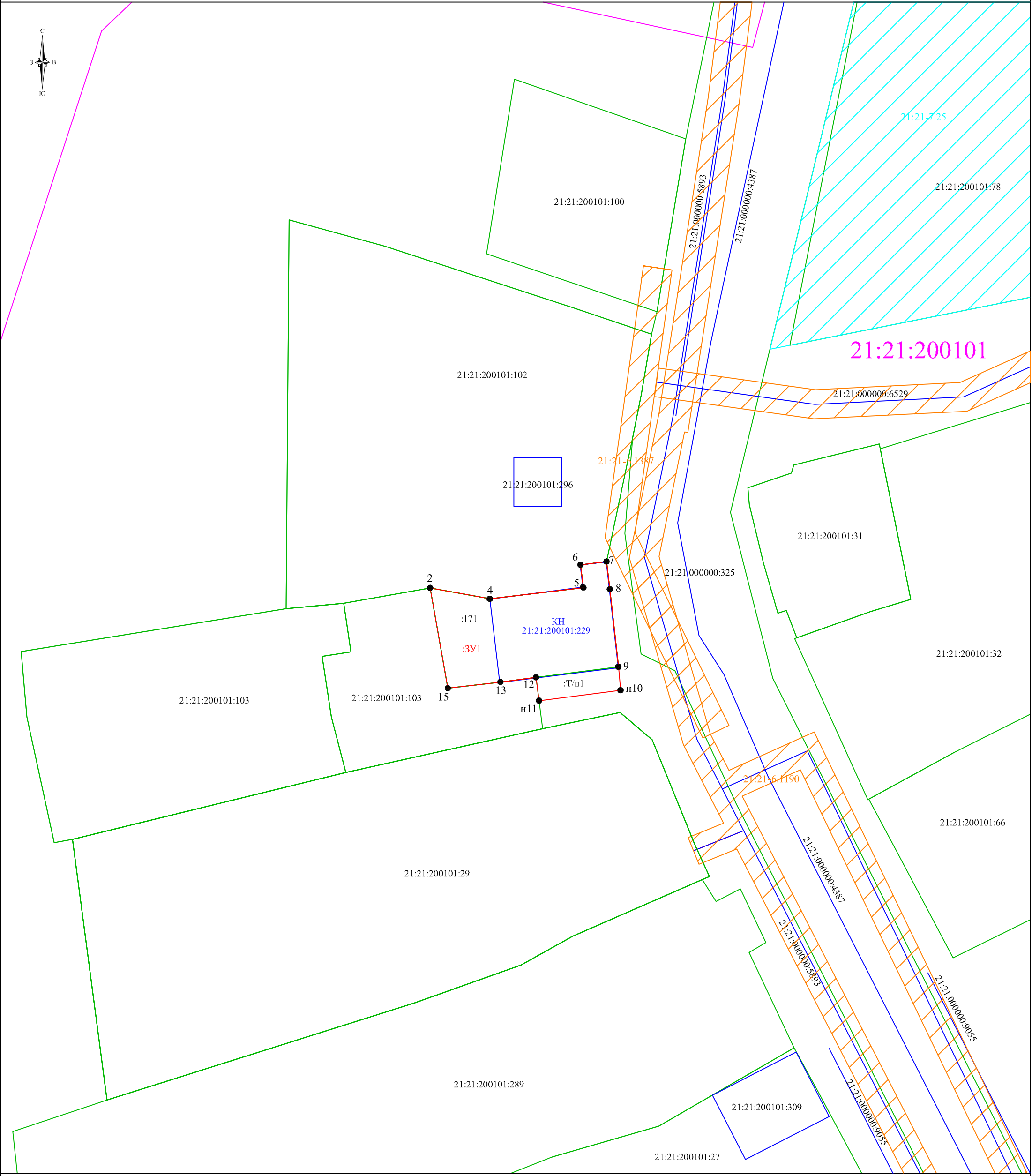


Условные обозначения




- граница образованного земельного участка
- граница земельного участка, установленная в соответствии с федеральным законодательством, внесенная в ЕГРН и не изменяемая при проведении кадастровых работ
- граница кадастрового квартала
- часть границы земельного участка, ликвидируемая в ходе проведения кадастровых работ
- контур объекта капитального строительства
- 17 — характеристическая точка границы земельного участка, ликвидируемая в ходе кадастровых работ
- :78 — надпись кадастрового номера земельного участка
- :Т/п1 — обозначение части ЗУ, включаемой в состав образуемого земельного участка
- :ЗУ1 — обозначение образуемого земельного участка
- п1 — характеристическая точка границы земельного участка, установленная в ходе кадастровых работ
- 21:21:200101 — надпись номера кадастрового квартала

Заказчик - <i>Ишлейское районное потребительское общество</i> образование земельного участка ЗУ1 путем перераспределения земельного участка с кадастровым номером 21:21:200101:171 с землями, находящимися в государственной или муниципальной собственности; образование двух земельных участков ЗУ2 и ЗУ3 путем перераспределения образуемого земельного участка ЗУ1 с земельным участком с кадастровым номером 21:21:200101:172			
Кадастровый инженер Семенов А.И.	Подпись	Чертеж проекта межевания территории План размещения 1:1000	Стадия Лист 9 Листов
ООО "Межевик"			

Проект межевания территории

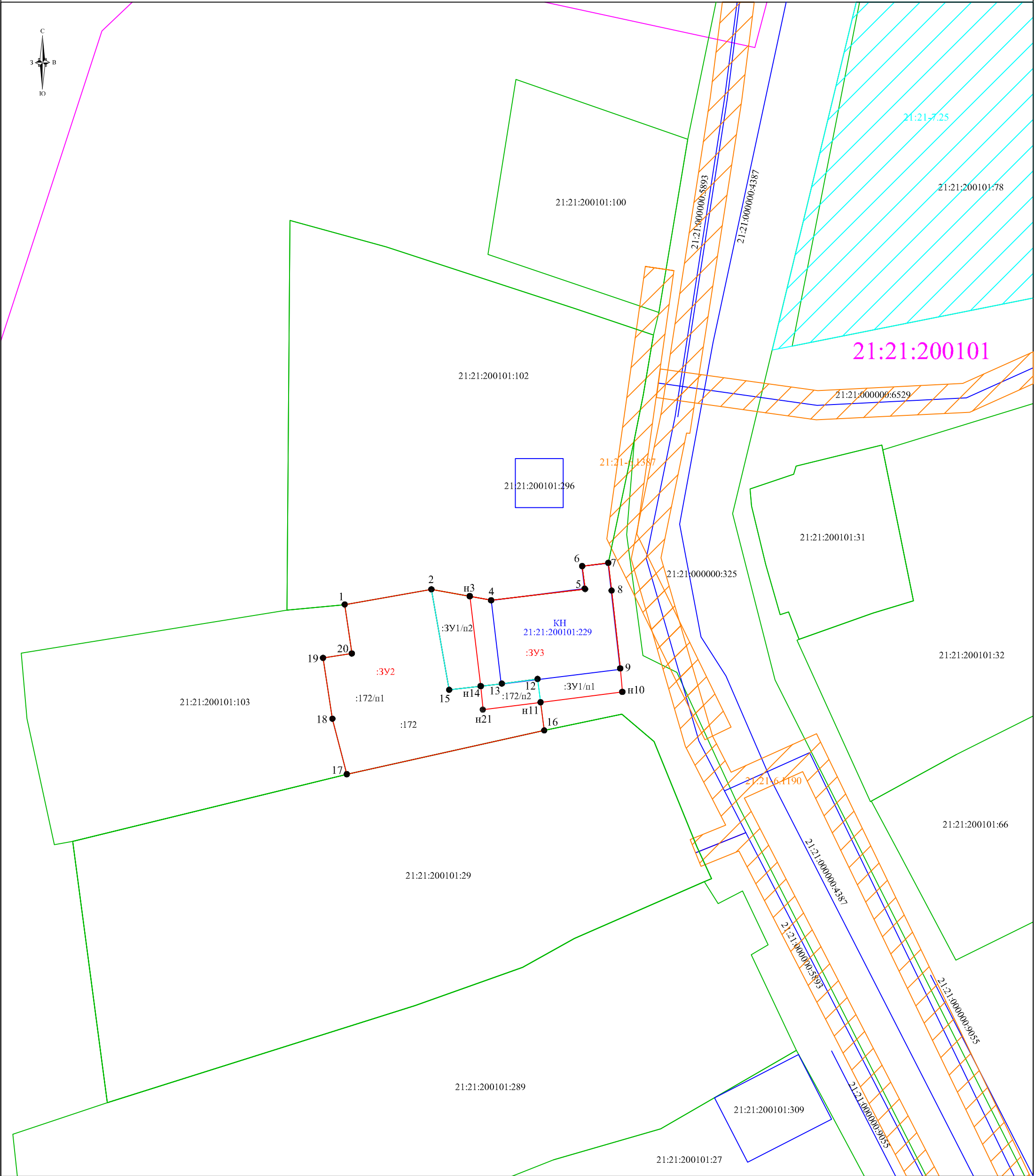


Условные обозначения

-  21:21-7.25 - Территориальная зона
Общественно-деловая зона
-  21:21-6.1190 - Зона с особыми условиями использования территории
Охранная зона инженерных коммуникаций
-  21:21-6.1387 - Зона с особыми условиями использования территории
Охранная зона инженерных коммуникаций

		Заказчик - Ишлейское районное потребительское общество		
		образование земельного участка ЗУ1 путем перераспределения земельного участка с кадастровым номером 21:21:200101:171 с землями, находящимися в государственной или муниципальной собственности; образование двух земельных участков ЗУ2 и ЗУ3 путем перераспределения образуемого земельного участка ЗУ1 с земельным участком с кадастровым номером 21:21:200101:172		
Кадастровый инженер Семенов А.И.	Подпись	Чертеж проекта межевания территории. Зона с особыми условиями использования территории		Стадия
		План размещения		Лист
		1:1000	10	Листов
		ООО "Межсвик"		

Проект межевания территории



Условные обозначения

- 21:21-7.25 - Территориальная зона
Общественно-деловая зона
- 21:21-6.1190 - Зона с особыми условиями использования территории
Охранная зона инженерных коммуникаций
- 21:21-6.1387 - Зона с особыми условиями использования территории
Охранная зона инженерных коммуникаций

Заказчик - Ишлейское районное потребительское общество									
образование земельного участка ЗУ1 путем перераспределения земельного участка с кадастровым номером 21:21:200101:171 с землями, находящимися в государственной или муниципальной собственности; образование двух земельных участков ЗУ2 и ЗУ3 путем перераспределения образуемого земельного участка ЗУ1 с земельным участком с кадастровым номером 21:21:200101:172									
Кадастровый инженер Семенов А.И.	Подпись	Чертеж проекта межевания территории. Зона с особыми условиями использования территории	<table border="1" style="width: 100%; border-collapse: collapse;"> <tr> <td style="text-align: center;">Стадия</td> <td style="text-align: center;">Лист</td> <td style="text-align: center;">Листов</td> </tr> <tr> <td></td> <td style="text-align: center;">11</td> <td></td> </tr> </table>	Стадия	Лист	Листов		11	
Стадия	Лист	Листов							
	11								
План размещения		1:1000	ООО "Межсвик"						

Филиал публично-правовой компании "Роскадастр" по Чувашской Республике - Чувашии
полное наименование органа регистрации прав
Выписка из Единого государственного реестра недвижимости об объекте недвижимости

Сведения о характеристиках объекта недвижимости

На основании запроса от 15.05.2024, поступившего на рассмотрение 15.05.2024, сообщаем, что согласно записям Единого государственного реестра недвижимости:

Раздел 1 Лист 1

Земельный участок			
вид объекта недвижимости			
Лист № 1 раздела 1	Всего листов раздела 1: 3	Всего разделов: 8	Всего листов выписки: 11
15.05.2024г. № КУВИ-001/2024-132576900			
Кадастровый номер:	21:21:200101:171		
Номер кадастрового квартала:	21:21:200101		
Дата присвоения кадастрового номера:	16.12.2011		
Ранее присвоенный государственный учетный номер:	данные отсутствуют		
Местоположение:	Местоположение установлено относительно ориентира, расположенного в границах участка. Почтовый адрес ориентира: Чувашская Республика - Чувашия, р-н Чебоксарский, с/пос. Абашевское, с. Абашево, ул. Центральная, дом 1а.		
Площадь:	300 +/- 12		
Кадастровая стоимость, руб.:	405123		
Кадастровые номера расположенных в пределах земельного участка объектов недвижимости:	21:21:200101:229		
Кадастровые номера объектов недвижимости, из которых образован объект недвижимости:	21:21:200101:30		
Кадастровые номера образованных объектов недвижимости:	данные отсутствуют		
Категория земель:	Земли населенных пунктов		
Виды разрешенного использования:	Для обслуживания магазина		
Сведения о кадастровом инженере:	Захарова Светлана Анатольевна, дата завершения кадастровых работ: 21.11.2011		
Сведения о лесах, водных объектах и об иных природных объектах, расположенных в пределах земельного участка:	данные отсутствуют		
Сведения о том, что земельный участок полностью расположен в границах зоны с особыми условиями использования территории, территории объекта культурного наследия, публичного сервитута:	данные отсутствуют		



ДОКУМЕНТ ПОДПИСАН
ЭЛЕКТРОННОЙ ПОДПИСЬЮ

Сертификат: 00ВВ056В7401СВ38D2В3576АСDС8425108

Владелец: ФЕДЕРАЛЬНАЯ СЛУЖБА ГОСУДАРСТВЕННОЙ
РЕГИСТРАЦИИ, КАДАСТРА И КАРТОГРАФИИ
Действителен: с 27.06.2023 по 19.09.2024

полное наименование должности

инициалы, фамилия

Земельный участок			
вид объекта недвижимости			
Лист № 2 раздела 1	Всего листов раздела 1: 3	Всего разделов: 8	Всего листов выписки: 11
15.05.2024г. № КУВИ-001/2024-132576900			
Кадастровый номер:		21:21:200101:171	
Сведения о том, что земельный участок расположен в границах особой экономической зоны, территории опережающего развития, зоны территориального развития в Российской Федерации, игорной зоны:		данные отсутствуют	
Сведения о том, что земельный участок расположен в границах особо охраняемой природной территории, Байкальской природной территории и ее экологических зон, лесопарковом зеленом поясе, охотничьего угодья, лесничества:		данные отсутствуют	
Сведения о расположении земельного участка и (или) расположенного на нем объекта недвижимости в границах территории, в отношении которой принято решение о резервировании земель для государственных или муниципальных нужд:		данные отсутствуют	
Сведения о результатах проведения государственного земельного надзора:		данные отсутствуют	
Сведения о расположении земельного участка в границах территории, в отношении которой утвержден проект межевания территории:		данные отсутствуют	
Условный номер земельного участка:		данные отсутствуют	
Сведения о принятии акта и (или) заключении договора, предусматривающих предоставление в соответствии с земельным законодательством исполнительным органом государственным органом власти или органом местного самоуправления, находящегося в государственной или муниципальной собственности земельного участка для строительства наемного дома социального использования или наемного дома коммерческого использования:		данные отсутствуют	
Сведения о том, что земельный участок или земельные участки образованы на основании решения об изъятии земельного участка и (или) расположенного на нем объекта недвижимости для государственных или муниципальных нужд:		данные отсутствуют	
Сведения о том, что земельный участок образован из земель или земельного участка, государственная собственность на которые не разграничена:		данные отсутствуют	



ДОКУМЕНТ ПОДПИСАН
ЭЛЕКТРОННОЙ ПОДПИСЬЮ

Сертификат: 00BV056B7401CB38D2B3576ACDC8425108

Владелец: ФЕДЕРАЛЬНАЯ СЛУЖБА ГОСУДАРСТВЕННОЙ
РЕГИСТРАЦИИ, КАДАСТРА И КАРТОГРАФИИ
Действителен: с 27.06.2023 по 19.09.2024

полное наименование должности

инициалы, фамилия

Земельный участок			
вид объекта недвижимости			
Лист № 3 раздела 1	Всего листов раздела 1: 3	Всего разделов: 8	Всего листов выписки: 11
15.05.2024г. № КУВИ-001/2024-132576900			
Кадастровый номер:		21:21:200101:171	
Сведения о наличии земельного спора о местоположении границ земельных участков:		данные отсутствуют	
Статус записи об объекте недвижимости:		Сведения об объекте недвижимости имеют статус "актуальные"	
Особые отметки:		данные отсутствуют	
Получатель выписки:		Гаврилова Ирина Степановна	

полное наименование должности	 ДОКУМЕНТ ПОДПИСАН ЭЛЕКТРОННОЙ ПОДПИСЬЮ Сертификат: 00ВВ056В7401СВ38D2В3576АСDС8425108 Владелец: ФЕДЕРАЛЬНАЯ СЛУЖБА ГОСУДАРСТВЕННОЙ РЕГИСТРАЦИИ, КАДАСТРА И КАРТОГРАФИИ Действителен: с 27.06.2023 по 19.09.2024	инициалы, фамилия
-------------------------------	---	-------------------

Выписка из Единого государственного реестра недвижимости об объекте недвижимости
Сведения о зарегистрированных правах

Земельный участок			
вид объекта недвижимости			
Лист № 1 раздела 2	Всего листов раздела 2: 2	Всего разделов: 8	Всего листов выписки: 11
15.05.2024г. № КУВИ-001/2024-132576900			
Кадастровый номер:		21:21:200101:171	
1	Правообладатель (правообладатели):	1.1	Ишлейское районное потребительское общество Чебоксарского района Чувашской Республики, ИНН: 2116450066
	Сведения о возможности предоставления третьим лицам персональных данных физического лица:	1.1.1	данные отсутствуют
2	Вид, номер, дата и время государственной регистрации права:	2.1	Собственность 21-21-11/030/2012-039 11.07.2012 00:00:00
3	Сведения об осуществлении государственной регистрации сделки, права без необходимого в силу закона согласия третьего лица, органа:	3.1	данные отсутствуют
4	Ограничение прав и обременение объекта недвижимости:	не зарегистрировано	
5	Договоры участия в долевом строительстве:	не зарегистрировано	
6	Заявленные в судебном порядке права требования:	данные отсутствуют	
7	Сведения о возможности предоставления третьим лицам персональных данных физического лица	данные отсутствуют	
8	Сведения о возражении в отношении зарегистрированного права:	данные отсутствуют	
9	Сведения о наличии решения об изъятии объекта недвижимости для государственных и муниципальных нужд:	данные отсутствуют	
10	Сведения о невозможности государственной регистрации без личного участия правообладателя или его законного представителя:	данные отсутствуют	
11	Правопритязания и сведения о наличии поступивших, но не рассмотренных заявлений о проведении государственной регистрации права (перехода, прекращения права), ограничения права или обременения объекта недвижимости, сделки в отношении объекта недвижимости:	отсутствуют	



ДОКУМЕНТ ПОДПИСАН
ЭЛЕКТРОННОЙ ПОДПИСЬЮ

Сертификат: 00ВВ056В7401СВ38D2В3576АСDC8425108

Владелец: ФЕДЕРАЛЬНАЯ СЛУЖБА ГОСУДАРСТВЕННОЙ

РЕГИСТРАЦИИ, КАДАСТРА И КАРТОГРАФИИ

Действителен: с 27.06.2023 по 19.09.2024

полное наименование должности

инициалы, фамилия

Земельный участок			
вид объекта недвижимости			
Лист № 2 раздела 2	Всего листов раздела 2: 2	Всего разделов: 8	Всего листов выписки: 11
15.05.2024г. № КУВИ-001/2024-132576900			
Кадастровый номер:		21:21:200101:171	
11	Сведения о невозможности государственной регистрации перехода, прекращения, ограничения права на земельный участок из земель сельскохозяйственного назначения:	данные отсутствуют	

полное наименование должности	 ДОКУМЕНТ ПОДПИСАН ЭЛЕКТРОННОЙ ПОДПИСЬЮ Сертификат: 00ВВ056В7401СВ38D2В3576АСDС8425108 Владелец: ФЕДЕРАЛЬНАЯ СЛУЖБА ГОСУДАРСТВЕННОЙ РЕГИСТРАЦИИ, КАДАСТРА И КАРТОГРАФИИ Действителен: с 27.06.2023 по 19.09.2024	инициалы, фамилия
-------------------------------	---	-------------------

Выписка из Единого государственного реестра недвижимости об объекте недвижимости
Описание местоположения земельного участка

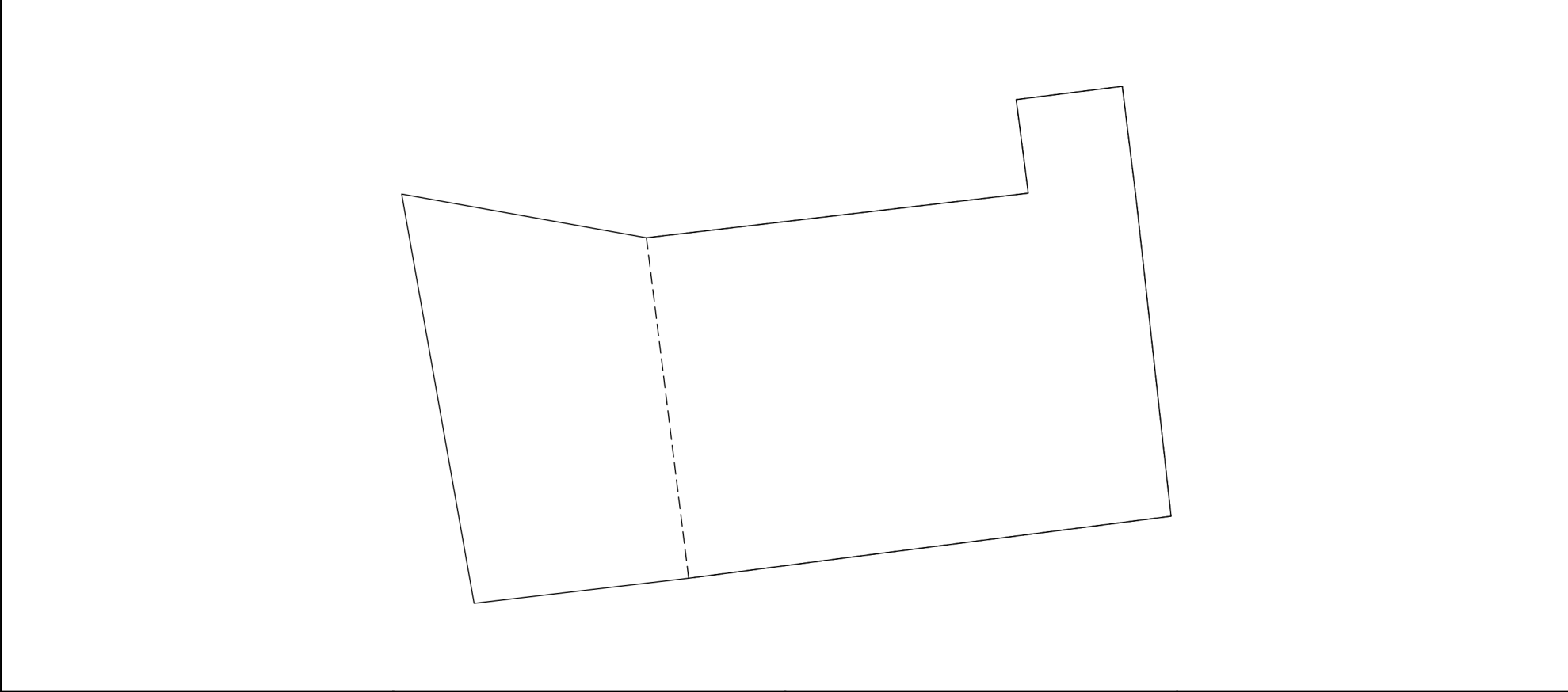
Земельный участок
вид объекта недвижимости

Лист № 1 раздела 3 Всего листов раздела 3: 1 Всего разделов: 8 Всего листов выписки: 11

15.05.2024г. № КУВИ-001/2024-132576900

Кадастровый номер: 21:21:200101:171

План (чертеж, схема) земельного участка



Масштаб 1:200 Условные обозначения:

полное наименование должности инициалы, фамилия


 ДОКУМЕНТ ПОДПИСАН
 ЭЛЕКТРОННОЙ ПОДПИСЬЮ
 Сертификат: 00ВВ056В7401СВ38D2В3576АСDС8425108
 Владелец: ФЕДЕРАЛЬНАЯ СЛУЖБА ГОСУДАРСТВЕННОЙ
 РЕГИСТРАЦИИ, КАДАСТРА И КАРТОГРАФИИ
 Действителен: с 27.06.2023 по 19.09.2024

Выписка из Единого государственного реестра недвижимости об объекте недвижимости

Описание местоположения земельного участка

Земельный участок			
вид объекта недвижимости			
Лист № 1 раздела 3.1	Всего листов раздела 3.1: 1	Всего разделов: 8	Всего листов выписки: 11
15.05.2024г. № КУВИ-001/2024-132576900			
Кадастровый номер:		21:21:200101:171	

Описание местоположения границ земельного участка							
№ п/п	Номер точки		Дирекционный угол	Горизонтальное проложение, м	Описание закрепления на местности	Кадастровые номера смежных участков	Сведения об адресах правообладателей смежных земельных участков
	начальная	конечная					
1	2	3	4	5	6	7	8
1	1.1.1	1.1.2	100°8.0'	8.41	данные отсутствуют	21:21:200101:102	адрес отсутствует
2	1.1.2	1.1.3	83°20.0'	13.01	данные отсутствуют	21:21:200101:102	адрес отсутствует
3	1.1.3	1.1.4	352°37.8'	3.2	данные отсутствуют	21:21:200101:102	адрес отсутствует
4	1.1.4	1.1.5	82°51.3'	3.62	данные отсутствуют	21:21:200101:102	адрес отсутствует
5	1.1.5	1.1.6	172°59.2'	3.85	данные отсутствуют	данные отсутствуют	данные отсутствуют
6	1.1.6	1.1.7	173°43.8'	10.8	данные отсутствуют	данные отсутствуют	данные отсутствуют
7	1.1.7	1.1.8	262°42.1'	11.49	данные отсутствуют	данные отсутствуют	данные отсутствуют
8	1.1.8	1.1.9	262°35.3'	4.96	данные отсутствуют	21:21:200101:172	данные отсутствуют
9	1.1.9	1.1.10	263°19.3'	7.31	данные отсутствуют	21:21:200101:172	данные отсутствуют
10	1.1.10	1.1.1	349°58.6'	14.07	данные отсутствуют	21:21:200101:172	данные отсутствуют



ДОКУМЕНТ ПОДПИСАН
ЭЛЕКТРОННОЙ ПОДПИСЬЮ

Сертификат: 00BV056B7401CB38D2B3576ACDC8425108

Владелец: ФЕДЕРАЛЬНАЯ СЛУЖБА ГОСУДАРСТВЕННОЙ

РЕГИСТРАЦИИ, КАДАСТРА И КАРТОГРАФИИ

Действителен: с 27.06.2023 по 19.09.2024

полное наименование должности

инициалы, фамилия

Выписка из Единого государственного реестра недвижимости об объекте недвижимости

Описание местоположения земельного участка

Земельный участок			
вид объекта недвижимости			
Лист № 1 раздела 3.2	Всего листов раздела 3.2: 1	Всего разделов: 8	Всего листов выписки: 11
15.05.2024г. № КУВИ-001/2024-132576900			
Кадастровый номер:		21:21:200101:171	

Сведения о характерных точках границы земельного участка				
Система координат СК кадастрового округа				
Номер точки	Координаты, м		Описание закрепления на местности	Средняя квадратичная погрешность определения координат характерных точек границ земельного участка, м
	X	Y		
1	2	3	4	5
1	392776.04	1238096.61	-	0.2
2	392774.56	1238104.89	-	0.2
3	392776.07	1238117.81	-	0.2
4	392779.24	1238117.4	-	0.2
5	392779.69	1238120.99	-	0.2
6	392775.87	1238121.46	-	0.2
7	392765.13	1238122.64	-	0.2
8	392763.67	1238111.24	-	0.2
9	392763.03	1238106.32	-	0.2
10	392762.18	1238099.06	-	0.2
1	392776.04	1238096.61	-	0.2



ДОКУМЕНТ ПОДПИСАН
ЭЛЕКТРОННОЙ ПОДПИСЬЮ


Сертификат: 00ВВ056В7401СВ38D2В3576АСDС8425108


Владелец: ФЕДЕРАЛЬНАЯ СЛУЖБА ГОСУДАРСТВЕННОЙ
РЕГИСТРАЦИИ, КАДАСТРА И КАРТОГРАФИИ
Действителен: с 27.06.2023 по 19.09.2024

полное наименование должности

инициалы, фамилия

Выписка из Единого государственного реестра недвижимости об объекте недвижимости
Сведения о частях земельного участка

Земельный участок			
вид объекта недвижимости			
Лист № 1 раздела 4	Всего листов раздела 4: 1	Всего разделов: 8	Всего листов выписки: 11
15.05.2024г. № КУВИ-001/2024-132576900			
Кадастровый номер:		21:21:200101:171	
План (чертеж, схема) части земельного участка		Учетный номер части: 21:21:200101:171/1	
			
Масштаб 1:200	Условные обозначения:		

	 ДОКУМЕНТ ПОДПИСАН ЭЛЕКТРОННОЙ ПОДПИСЬЮ Сертификат: 00ВВ056В7401СВ38D2В3576АСDС8425108 Владелец: ФЕДЕРАЛЬНАЯ СЛУЖБА ГОСУДАРСТВЕННОЙ РЕГИСТРАЦИИ, КАДАСТРА И КАРТОГРАФИИ Действителен: с 27.06.2023 по 19.09.2024	
полное наименование должности	инициалы, фамилия	

Выписка из Единого государственного реестра недвижимости об объекте недвижимости
Сведения о частях земельного участка

Земельный участок			
вид объекта недвижимости			
Лист № 1 раздела 4.1	Всего листов раздела 4.1: 1	Всего разделов: 8	Всего листов выписки: 11
15.05.2024г. № КУВИ-001/2024-132576900			
Кадастровый номер:		21:21:200101:171	
Учетный номер части	Площадь, м2	Содержание ограничения в использовании или ограничения права на объект недвижимости или обременения объекта недвижимости	
1	2	3	
21:21:200101:171/1	202	данные отсутствуют	

полное наименование должности		ДОКУМЕНТ ПОДПИСАН	инициалы, фамилия
		ЭЛЕКТРОННОЙ ПОДПИСЬЮ	
Сертификат: 00ВВ056В7401СВ38D2В3576АСDС8425108		Владелец: ФЕДЕРАЛЬНАЯ СЛУЖБА ГОСУДАРСТВЕННОЙ	
РЕГИСТРАЦИИ, КАДАСТРА И КАРТОГРАФИИ		Действителен: с 27.06.2023 по 19.09.2024	

Выписка из Единого государственного реестра недвижимости об объекте недвижимости

Сведения о частях земельного участка

Земельный участок			
вид объекта недвижимости			

Лист № 1 раздела 4.2	Всего листов раздела 4.2: 1	Всего разделов: 8	Всего листов выписки: 11
----------------------	-----------------------------	-------------------	--------------------------

15.05.2024г. № КУВИ-001/2024-132576900

Кадастровый номер: 21:21:200101:171

Сведения о характерных точках границы части (частей) земельного участка

Учетный номер части: 21:21:200101:171/1

Система координат СК кадастрового округа

Номер точки	Координаты, м		Описание закрепления на местности	Средняя квадратичная погрешность определения координат характерных точек границ земельного участка, м
	X	Y		
1	2	3	4	5
1	392774.56	1238104.89	-	0.2
2	392776.07	1238117.81	-	0.2
3	392779.24	1238117.4	-	0.2
4	392779.69	1238120.99	-	0.2
5	392775.87	1238121.46	-	0.2
6	392765.13	1238122.64	-	0.2
7	392763.67	1238111.24	-	0.2
8	392763.03	1238106.32	-	0.2
1	392774.56	1238104.89	-	0.2



ДОКУМЕНТ ПОДПИСАН
ЭЛЕКТРОННОЙ ПОДПИСЬЮ

Сертификат: 00ВВ056В7401СВ38D2В3576АСDС8425108

Владелец: ФЕДЕРАЛЬНАЯ СЛУЖБА ГОСУДАРСТВЕННОЙ
РЕГИСТРАЦИИ, КАДАСТРА И КАРТОГРАФИИ
Действителен: с 27.06.2023 по 19.09.2024

полное наименование должности		инициалы, фамилия
-------------------------------	--	-------------------

Филиал публично-правовой компании "Роскадастр" по Чувашской Республике - Чувашии
полное наименование органа регистрации прав
Выписка из Единого государственного реестра недвижимости об объекте недвижимости

Сведения о характеристиках объекта недвижимости

На основании запроса от 15.05.2024, поступившего на рассмотрение 15.05.2024, сообщаем, что согласно записям Единого государственного реестра недвижимости:

Раздел 1 Лист 1

Земельный участок			
вид объекта недвижимости			
Лист № 1 раздела 1	Всего листов раздела 1: 3	Всего разделов: 4	Всего листов выписки: 6
15.05.2024г. № КУВИ-001/2024-132578879			
Кадастровый номер:	21:21:200101:172		
Номер кадастрового квартала:	21:21:200101		
Дата присвоения кадастрового номера:	16.12.2011		
Ранее присвоенный государственный учетный номер:	данные отсутствуют		
Местоположение:	Местоположение установлено относительно ориентира, расположенного в границах участка. Почтовый адрес ориентира: Чувашская Республика-Чувашия , р-н Чебоксарский, с/пос Абашевское, с Абашево.		
Площадь:	438 +/- 15		
Кадастровая стоимость, руб.:	591479.58		
Кадастровые номера расположенных в пределах земельного участка объектов недвижимости:	данные отсутствуют		
Кадастровые номера объектов недвижимости, из которых образован объект недвижимости:	21:21:200101:30		
Кадастровые номера образованных объектов недвижимости:	данные отсутствуют		
Категория земель:	Земли населенных пунктов		
Виды разрешенного использования:	Для обслуживания магазина		
Сведения о кадастровом инженере:	Захарова Светлана Анатольевна, дата завершения кадастровых работ: 21.11.2011		
Сведения о лесах, водных объектах и об иных природных объектах, расположенных в пределах земельного участка:	данные отсутствуют		
Сведения о том, что земельный участок полностью расположен в границах зоны с особыми условиями использования территории, территории объекта культурного наследия, публичного сервитута:	данные отсутствуют		
Сведения о том, что земельный участок расположен в границах особой экономической зоны, территории опережающего развития, зоны территориального развития в Российской Федерации, игровой зоны:	данные отсутствуют		



ДОКУМЕНТ ПОДПИСАН
ЭЛЕКТРОННОЙ ПОДПИСЬЮ

Сертификат: 00ВВ056В7401СВ38D2В3576АСDС8425108

Владелец: ФЕДЕРАЛЬНАЯ СЛУЖБА ГОСУДАРСТВЕННОЙ
РЕГИСТРАЦИИ, КАДАСТРА И КАРТОГРАФИИ
Действителен: с 27.06.2023 по 19.09.2024

полное наименование должности

инициалы, фамилия

Земельный участок			
вид объекта недвижимости			
Лист № 2 раздела 1	Всего листов раздела 1: 3	Всего разделов: 4	Всего листов выписки: 6
15.05.2024г. № КУВИ-001/2024-132578879			
Кадастровый номер:		21:21:200101:172	
Сведения о том, что земельный участок расположен в границах особо охраняемой природной территории, Байкальской природной территории и ее экологических зон, лесопарковом зеленом поясе, охотничьего угодья, лесничества:		данные отсутствуют	
Сведения о расположении земельного участка и (или) расположенного на нем объекта недвижимости в границах территории, в отношении которой принято решение о резервировании земель для государственных или муниципальных нужд:		данные отсутствуют	
Сведения о результатах проведения государственного земельного надзора:		данные отсутствуют	
Сведения о расположении земельного участка в границах территории, в отношении которой утвержден проект межевания территории:		данные отсутствуют	
Условный номер земельного участка:		данные отсутствуют	
Сведения о принятии акта и (или) заключении договора, предусматривающих предоставление в соответствии с земельным законодательством исполнительным органом государственным органом власти или органом местного самоуправления, находящегося в государственной или муниципальной собственности земельного участка для строительства наемного дома социального использования или наемного дома коммерческого использования:		данные отсутствуют	
Сведения о том, что земельный участок или земельные участки образованы на основании решения об изъятии земельного участка и (или) расположенного на нем объекта недвижимости для государственных или муниципальных нужд:		данные отсутствуют	
Сведения о том, что земельный участок образован из земель или земельного участка, государственная собственность на которые не разграничена:		данные отсутствуют	
Сведения о наличии земельного спора о местоположении границ земельных участков:		данные отсутствуют	
Статус записи об объекте недвижимости:		Сведения об объекте недвижимости имеют статус "актуальные"	
Особые отметки:		Сведения о вещных правах на объект недвижимости, не зарегистрированных в реестре прав, ограничений прав и обременений недвижимого имущества: Вид права: Собственность; реквизиты	



ДОКУМЕНТ ПОДПИСАН
ЭЛЕКТРОННОЙ ПОДПИСЬЮ

Сертификат: 00ВВ056В7401СВ38D2В3576АСDС8425108

Владелец: ФЕДЕРАЛЬНАЯ СЛУЖБА ГОСУДАРСТВЕННОЙ

РЕГИСТРАЦИИ, КАДАСТРА И КАРТОГРАФИИ

Действителен: с 27.06.2023 по 19.09.2024

полное наименование должности

инициалы, фамилия

Земельный участок			
вид объекта недвижимости			
Лист № 3 раздела 1	Всего листов раздела 1: 3	Всего разделов: 4	Всего листов выписки: 6
15.05.2024г. № КУВИ-001/2024-132578879			
Кадастровый номер:	21:21:200101:172		
	документа-основания: федеральный закон РФ п.17 статья 3 от 25.10.2001 № 137 выдан: Государственная Дума РФ. Сведения, необходимые для заполнения разделов: 2 - Сведения о зарегистрированных правах; 4 - Сведения о частях земельного участка, отсутствуют.		
Получатель выписки:	Гаврилова Ирина Степановна		

полное наименование должности	 ДОКУМЕНТ ПОДПИСАН ЭЛЕКТРОННОЙ ПОДПИСЬЮ Сертификат: 00ВВ056В7401СВ38D2В3576АСDС8425108 Владелец: ФЕДЕРАЛЬНАЯ СЛУЖБА ГОСУДАРСТВЕННОЙ РЕГИСТРАЦИИ, КАДАСТРА И КАРТОГРАФИИ Действителен: с 27.06.2023 по 19.09.2024	инициалы, фамилия
-------------------------------	---	-------------------

Выписка из Единого государственного реестра недвижимости об объекте недвижимости

Описание местоположения земельного участка


Земельный участок			
вид объекта недвижимости			

Лист № 1 раздела 3	Всего листов раздела 3: 1	Всего разделов: 4	Всего листов выписки: 6
--------------------	---------------------------	-------------------	-------------------------

15.05.2024г. № КУВИ-001/2024-132578879

Кадастровый номер: 21:21:200101:172

План (чертеж, схема) земельного участка



Масштаб 1:300 Условные обозначения:

полное наименование должности	инициалы, фамилия
-------------------------------	-------------------



ДОКУМЕНТ ПОДПИСАН
ЭЛЕКТРОННОЙ ПОДПИСЬЮ

Сертификат: 00ВВ056В7401СВ38D2В3576АСDС8425108
Владелец: ФЕДЕРАЛЬНАЯ СЛУЖБА ГОСУДАРСТВЕННОЙ
РЕГИСТРАЦИИ, КАДАСТРА И КАРТОГРАФИИ
Действителен: с 27.06.2023 по 19.09.2024

Выписка из Единого государственного реестра недвижимости об объекте недвижимости

Описание местоположения земельного участка

Земельный участок			
вид объекта недвижимости			
Лист № 1 раздела 3.1	Всего листов раздела 3.1: 1	Всего разделов: 4	Всего листов выписки: 6
15.05.2024г. № КУВИ-001/2024-132578879			
Кадастровый номер:		21:21:200101:172	

Описание местоположения границ земельного участка							
№ п/п	Номер точки		Дирекционный угол	Горизонтальное проложение, м	Описание закрепления на местности	Кадастровые номера смежных участков	Сведения об адресах правообладателей смежных земельных участков
	начальная	конечная					
1	2	3	4	5	6	7	8
1	1.1.1	1.1.2	80°5.3`	12.14	данные отсутствуют	21:21:200101:102	адрес отсутствует
2	1.1.2	1.1.3	169°58.6`	14.07	данные отсутствуют	21:21:200101:171	адрес отсутствует
3	1.1.3	1.1.4	83°19.3`	7.31	данные отсутствуют	21:21:200101:171	адрес отсутствует
4	1.1.4	1.1.5	82°35.3`	4.96	данные отсутствуют	21:21:200101:171	адрес отсутствует
5	1.1.5	1.1.6	172°36.4`	7.15	данные отсутствуют	данные отсутствуют	данные отсутствуют
6	1.1.6	1.1.7	257°28.1`	27.88	данные отсутствуют	21:21:200101:29	428024, Чувашская Республика - Чувашия, г. Чебоксары, ул. Хевешская, д. 31А, кв. 55; 428027, Чувашская республика Чувашия, г. Чебоксары, ул. Хузангая, д. 6, к. 1, кв. 6
7	1.1.7	1.1.8	345°29.3`	7.9	данные отсутствуют	21:21:200101:103	адрес отсутствует
8	1.1.8	1.1.9	351°16.1`	8.5	данные отсутствуют	21:21:200101:103	адрес отсутствует
9	1.1.9	1.1.10	81°14.6`	4.01	данные отсутствуют	21:21:200101:103	адрес отсутствует
10	1.1.10	1.1.1	351°45.1`	6.83	данные отсутствуют	21:21:200101:103	адрес отсутствует

полное наименование должности	 ДОКУМЕНТ ПОДПИСАН ЭЛЕКТРОННОЙ ПОДПИСЬЮ	инициалы, фамилия
	Сертификат: 00BV056B7401CB38D2B3576ACDC8425108 Владелец: ФЕДЕРАЛЬНАЯ СЛУЖБА ГОСУДАРСТВЕННОЙ РЕГИСТРАЦИИ, КАДАСТРА И КАРТОГРАФИИ Действителен: с 27.06.2023 по 19.09.2024	

Выписка из Единого государственного реестра недвижимости об объекте недвижимости

Описание местоположения земельного участка

Земельный участок			
вид объекта недвижимости			
Лист № 1 раздела 3.2	Всего листов раздела 3.2: 1	Всего разделов: 4	Всего листов выписки: 6
15.05.2024г. № КУВИ-001/2024-132578879			
Кадастровый номер:		21:21:200101:172	

Сведения о характерных точках границы земельного участка				
Система координат СК кадастрового округа				
Номер точки	Координаты, м		Описание закрепления на местности	Средняя квадратичная погрешность определения координат характерных точек границ земельного участка, м
	X	Y		
1	2	3	4	5
1	392773.95	1238084.65	-	0.2
2	392776.04	1238096.61	-	0.2
3	392762.18	1238099.06	-	0.2
4	392763.03	1238106.32	-	0.2
5	392763.67	1238111.24	-	0.2
6	392756.58	1238112.16	-	0.2
7	392750.53	1238084.94	-	0.2
8	392758.18	1238082.96	-	0.2
9	392766.58	1238081.67	-	0.2
10	392767.19	1238085.63	-	0.2
1	392773.95	1238084.65	-	0.2



ДОКУМЕНТ ПОДПИСАН
ЭЛЕКТРОННОЙ ПОДПИСЬЮ

Сертификат: 00ВВ056В7401СВ38D2В3576АСDС8425108

Владелец: ФЕДЕРАЛЬНАЯ СЛУЖБА ГОСУДАРСТВЕННОЙ
РЕГИСТРАЦИИ, КАДАСТРА И КАРТОГРАФИИ
Действителен: с 27.06.2023 по 19.09.2024

полное наименование должности

инициалы, фамилия

ВЫПИСКА
из Единого государственного реестра юридических лиц

16.05.2024

№ ЮЭ9965-24-
61963641

дата формирования выписки

Настоящая выписка содержит сведения о юридическом лице

ИШЛЕЙСКОЕ РАЙОННОЕ ПОТРЕБИТЕЛЬСКОЕ ОБЩЕСТВО

полное наименование юридического лица

ОГРН

1	0	2	2	1	0	2	4	3	1	1	3	0
---	---	---	---	---	---	---	---	---	---	---	---	---

включенные в Единый государственный реестр юридических лиц по состоянию на

« 16 » мая 20 24 г.

число

месяц прописью

год

№ п/п	Наименование показателя	Значение показателя
1	2	3
Наименование		
1	Полное наименование на русском языке	ИШЛЕЙСКОЕ РАЙОННОЕ ПОТРЕБИТЕЛЬСКОЕ ОБЩЕСТВО
2	ГРН и дата внесения в ЕГРЮЛ записи, содержащей указанные сведения	2092135007853 20.02.2009
Сокращенное наименование на русском языке		
3	Сокращенное наименование на русском языке	ИШЛЕЙСКОЕ РАЙПО
4	ГРН и дата внесения в ЕГРЮЛ записи, содержащей указанные сведения	2092135007853 20.02.2009
Место нахождения и адрес юридического лица		
5	Место нахождения юридического лица	ЧУВАШСКАЯ РЕСПУБЛИКА - ЧУВАШИЯ, М.О. ЧЕБОКСАРСКИЙ, С ИШЛЕИ
6	ГРН и дата внесения в ЕГРЮЛ записи, содержащей указанные сведения	2162130496097 29.03.2016
7	Адрес юридического лица	429520, ЧУВАШСКАЯ РЕСПУБЛИКА - ЧУВАШИЯ, Р-Н ЧЕБОКСАРСКИЙ, С. ИШЛЕИ, УЛ. БАЗАРНАЯ, Д.10
8	ГРН и дата внесения в ЕГРЮЛ записи, содержащей указанные сведения	2162130496097 29.03.2016
Сведения о регистрации		
9	Способ образования	Создание юридического лица до 01.07.2002

10	ОГРН	1022102431130
11	Дата присвоения ОГРН	16.11.2002
Сведения о регистрации юридического лица до 1 июля 2002 года		
12	Регистрационный номер, присвоенный до 1 июля 2002 года	2002441197
13	Дата регистрации до 1 июля 2002 года	26.02.1993
14	Наименование органа, зарегистрировавшего юридическое лицо до 1 июля 2002 года	Администрация Чебоксарского района Чувашской Республики
15	ГРН и дата внесения в ЕГРЮЛ записи, содержащей указанные сведения	1022102431130 16.11.2002
Сведения о регистрирующем органе по месту нахождения юридического лица		
16	Наименование регистрирующего органа	Управление Федеральной налоговой службы по Чувашской Республике
17	Адрес регистрирующего органа	,428022,,, г. Чебоксары,, ул. Патриса Лумумбы, д 8,,
18	ГРН и дата внесения в ЕГРЮЛ записи, содержащей указанные сведения	2222100417603 25.08.2022
Сведения о лице, имеющем право без доверенности действовать от имени юридического лица		
1		
19	ГРН и дата внесения в ЕГРЮЛ сведений о данном лице	2072135009285 26.03.2007
20	Фамилия Имя Отчество	ПАВЛОВА ТАТЬЯНА ЕВГЕНЬЕВНА
21	ИНН	211612064237
22	ГРН и дата внесения в ЕГРЮЛ записи, содержащей указанные сведения	2072135009285 26.03.2007
23	Должность	ПРЕДСЕДАТЕЛЬ СОВЕТА
24	ГРН и дата внесения в ЕГРЮЛ записи, содержащей указанные сведения	2072135009285 26.03.2007
25	Пол	женский
26	ГРН и дата внесения в ЕГРЮЛ записи, содержащей указанные сведения	2072135009285 26.03.2007
27	Гражданство	гражданин Российской Федерации
2		
28	ГРН и дата внесения в ЕГРЮЛ сведений о данном лице	2142135005769 05.05.2014

29	Фамилия Имя Отчество	Фомин Сергей Петрович
30	ИНН	211609130747
31	ГРН и дата внесения в ЕГРЮЛ записи, содержащей указанные сведения	2182130107003 09.04.2018
32	Должность	ПРЕДСЕДАТЕЛЬ ПРАВЛЕНИЯ
33	ГРН и дата внесения в ЕГРЮЛ записи, содержащей указанные сведения	2182130107003 09.04.2018
34	Пол	мужской
35	ГРН и дата внесения в ЕГРЮЛ записи, содержащей указанные сведения	2182130107003 09.04.2018
36	Гражданство	гражданин Российской Федерации
Сведения об учете в налоговом органе		
37	ИНН юридического лица	2116450066
38	КПП юридического лица	211601001
39	Дата постановки на учет в налоговом органе	29.08.2022
40	Сведения о налоговом органе, в котором юридическое лицо состоит (для юридических лиц, прекративших деятельность - состояло) на учете	Управление Федеральной налоговой службы по Чувашской Республике
41	ГРН и дата внесения в ЕГРЮЛ записи, содержащей указанные сведения	2222100732159 29.08.2022
Сведения о регистрации в качестве страхователя по обязательному пенсионному страхованию		
42	Регистрационный номер	015016000073
43	Дата регистрации в качестве страхователя	25.12.1991
44	Наименование территориального органа	Отделение Фонда пенсионного и социального страхования Российской Федерации по Чувашской Республике
45	ГРН и дата внесения в ЕГРЮЛ записи, содержащей указанные сведения	2082135009340 21.02.2008
Сведения о регистрации в качестве страхователя по обязательному социальному страхованию		
46	Регистрационный номер	211600836921001
47	Дата регистрации в качестве страхователя	01.02.2000
48	Наименование территориального органа	Отделение Фонда пенсионного и социального страхования Российской Федерации по Чувашской Республике
49	ГРН и дата внесения в ЕГРЮЛ записи, содержащей указанные сведения	2082135032098 08.10.2008

Сведения о видах экономической деятельности по Общероссийскому классификатору видов экономической деятельности		
Сведения об основном виде деятельности		
<i>(ОКВЭД ОК 029-2014 (КДЕС Ред. 2))</i>		
50	Код и наименование вида деятельности	47.11 Торговля розничная преимущественно пищевыми продуктами, включая напитки, и табачными изделиями в неспециализированных магазинах
51	ГРН и дата внесения в ЕГРЮЛ записи, содержащей указанные сведения	2062135015996 28.02.2006
Сведения о дополнительных видах деятельности		
<i>(ОКВЭД ОК 029-2014 (КДЕС Ред. 2))</i>		
1		
52	Код и наименование вида деятельности	46.24 Торговля оптовая шкурами и кожей
53	ГРН и дата внесения в ЕГРЮЛ записи, содержащей указанные сведения	2062135015996 28.02.2006
2		
54	Код и наименование вида деятельности	46.31 Торговля оптовая фруктами и овощами
55	ГРН и дата внесения в ЕГРЮЛ записи, содержащей указанные сведения	2062135015996 28.02.2006
3		
56	Код и наименование вида деятельности	46.31.11 Торговля оптовая свежим картофелем
57	ГРН и дата внесения в ЕГРЮЛ записи, содержащей указанные сведения	2062135015996 28.02.2006
4		
58	Код и наименование вида деятельности	46.32 Торговля оптовая мясом и мясными продуктами
59	ГРН и дата внесения в ЕГРЮЛ записи, содержащей указанные сведения	2062135015996 28.02.2006
5		
60	Код и наименование вида деятельности	46.32.3 Торговля оптовая консервами из мяса и мяса птицы
61	ГРН и дата внесения в ЕГРЮЛ записи, содержащей указанные сведения	2062135015996 28.02.2006
6		
62	Код и наименование вида деятельности	47.73 Торговля розничная лекарственными средствами в специализированных магазинах (аптеках)
63	ГРН и дата внесения в ЕГРЮЛ записи, содержащей указанные сведения	2112135007092 09.06.2011

7		
64	Код и наименование вида деятельности	47.91 Торговля розничная по почте или по информационно-коммуникационной сети Интернет
65	ГРН и дата внесения в ЕГРЮЛ записи, содержащей указанные сведения	2232100227600 01.08.2023
8		
66	Код и наименование вида деятельности	56.10 Деятельность ресторанов и услуги по доставке продуктов питания
67	ГРН и дата внесения в ЕГРЮЛ записи, содержащей указанные сведения	2062135015996 28.02.2006
9		
68	Код и наименование вида деятельности	56.10.1 Деятельность ресторанов и кафе с полным ресторанным обслуживанием, кафетериев, ресторанов быстрого питания и самообслуживания
69	ГРН и дата внесения в ЕГРЮЛ записи, содержащей указанные сведения	2062135015996 28.02.2006
10		
70	Код и наименование вида деятельности	56.10.3 Деятельность ресторанов и баров по обеспечению питанием в железнодорожных вагонах-ресторанах и на судах
71	ГРН и дата внесения в ЕГРЮЛ записи, содержащей указанные сведения	2062135015996 28.02.2006
11		
72	Код и наименование вида деятельности	66.19 Деятельность вспомогательная прочая в сфере финансовых услуг, кроме страхования и пенсионного обеспечения
73	ГРН и дата внесения в ЕГРЮЛ записи, содержащей указанные сведения	2192130178030 27.06.2019
12		
74	Код и наименование вида деятельности	96.02 Предоставление услуг парикмахерскими и салонами красоты
75	ГРН и дата внесения в ЕГРЮЛ записи, содержащей указанные сведения	2112135007092 09.06.2011
Сведения о лицензиях		
1		
76	Серия и номер лицензии	ЛО-21-02-000440
77	Дата лицензии	04.07.2011
78	Дата начала действия лицензии	06.02.2013
79	Наименование лицензируемого вида деятельности, на который выдана лицензия	Фармацевтическая деятельность

80	Наименование лицензирующего органа	Министерство здравоохранения и социального развития Чувашской Республики
81	ГРН и дата внесения в ЕГРЮЛ записи, содержащей указанные сведения	2132135001964 06.02.2013
2		
82	Серия и номер лицензии	21-11-3-000005
83	Дата лицензии	07.03.2012
84	Дата начала действия лицензии	20.03.2014
85	Наименование лицензируемого вида деятельности, на который выдана лицензия	ОТДЕЛЬНЫЕ ВИДЫ ДЕЯТЕЛЬНОСТИ, ЛИЦЕНЗИРУЕМЫЕ ФЕДЕРАЛЬНОЙ СЛУЖБОЙ ПО ВЕТЕРИНАРНОМУ И ФИТОСАНИТАРНОМУ НАДЗОРУ (Россельхознадзор) И ФЕДЕРАЛЬНОЙ СЛУЖБОЙ РОССИЙСКОЙ ФЕДЕРАЦИИ ПО КОНТРОЛЮ ЗА ОБОРОТОМ НАРКОТИКОВ (ФСКН России)
86	Наименование лицензирующего органа	Управление Федеральной службы по ветеринарному и фитосанитарному надзору по Чувашской Республике (Управление Россельхознадзора по Чувашской Республике)
87	ГРН и дата внесения в ЕГРЮЛ записи, содержащей указанные сведения	2142135003228 20.03.2014
3		
88	Серия и номер лицензии	ЧЕБ 80476 ВЭ
89	Дата лицензии	29.10.2018
90	Дата начала действия лицензии	29.10.2018
91	Дата окончания действия лицензии	29.09.2043
92	Наименование лицензируемого вида деятельности, на который выдана лицензия	Пользование недрами
93	Наименование лицензирующего органа	Министерство природных ресурсов и экологии Чувашской Республики
94	ГРН и дата внесения в ЕГРЮЛ записи, содержащей указанные сведения	2182130276117 01.11.2018
4		
95	Серия и номер лицензии	21РПА0001954
96	Дата лицензии	22.12.2021
97	Дата начала действия лицензии	28.12.2011
98	Дата окончания действия лицензии	27.12.2026
99	Наименование лицензируемого вида деятельности, на который выдана лицензия	Розничная продажа алкогольной продукции, лицензируемая субъектами Российской Федерации или органами местного самоуправления в соответствии с предоставленными законом полномочиями
100	Наименование лицензирующего органа	Минэкономразвития Чувашии
101	ГРН и дата внесения в ЕГРЮЛ записи, содержащей указанные сведения	2212100212069 21.12.2021
Сведения о правопродшественнике		
102	ОГРН	1022102428996

103	ИНН	2116450027
104	Полное наименование юридического лица	КУГЕСЬСКОЕ РАЙОННОЕ ПОТРЕБИТЕЛЬСКОЕ ОБЩЕСТВО
105	ГРН и дата внесения в ЕГРЮЛ записи, содержащей указанные сведения	2112135004750 11.04.2011
Сведения о записях, внесенных в Единый государственный реестр юридических лиц		
1		
106	Причина внесения записи в ЕГРЮЛ	Внесение в Единый государственный реестр юридических лиц сведений о юридическом лице, зарегистрированном до 1 июля 2002 года
107	ГРН и дата внесения записи в ЕГРЮЛ	1022102431130 16.11.2002
108	Наименование регистрирующего органа, которым запись внесена в ЕГРЮЛ	Межрайонная инспекция Министерства Российской Федерации по налогам и сборам № 5 по Чувашской Республике
Сведения о свидетельстве, подтверждающем факт внесения записи в ЕГРЮЛ		
109	Серия, номер и дата выдачи свидетельства	21 000830305 16.11.2002
2		
110	Причина внесения записи в ЕГРЮЛ	Государственная регистрация изменений, внесенных в учредительный документ юридического лица, и внесение изменений в сведения о юридическом лице, содержащиеся в ЕГРЮЛ
111	ГРН и дата внесения записи в ЕГРЮЛ	2032135004801 02.07.2003
112	Наименование регистрирующего органа, которым запись внесена в ЕГРЮЛ	Межрайонная инспекция Министерства Российской Федерации по налогам и сборам № 5 по Чувашской Республике
Сведения о свидетельстве, подтверждающем факт внесения записи в ЕГРЮЛ		
113	Серия, номер и дата выдачи свидетельства	21 001329096 02.07.2003
3		
114	Причина внесения записи в ЕГРЮЛ	Государственная регистрация изменений, внесенных в учредительный документ юридического лица, и внесение изменений в сведения о юридическом лице, содержащиеся в ЕГРЮЛ
115	ГРН и дата внесения записи в ЕГРЮЛ	2042135001973 28.05.2004
116	Наименование регистрирующего органа, которым запись внесена в ЕГРЮЛ	Межрайонная инспекция Министерства Российской Федерации по налогам и сборам № 5 по Чувашской Республике

	Сведения о документах, представленных при внесении записи в ЕГРЮЛ	
117	Наименование документа	ЗАЯВЛЕНИЕ О ГОСУДАРСТВЕННОЙ РЕГИСТРАЦИИ ИЗМЕНЕНИЙ, ВНОСИМЫХ В УЧРЕДИТЕЛЬНЫЕ ДОКУМЕНТЫ ЮРИДИЧЕСКОГО ЛИЦА
118	Наименование документа	УСТАВ ЮРИДИЧЕСКОГО ЛИЦА
119	Наименование документа	ПОСТАНОВЛЕНИЕ
120	Наименование документа	ДОКУМЕНТ ОБ УПЛАТЕ ГОСУДАРСТВЕННОЙ ПОШЛИНЫ
	Сведения о свидетельстве, подтверждающем факт внесения записи в ЕГРЮЛ	
121	Серия, номер и дата выдачи свидетельства	21 001329510 28.05.2004
	4	
122	Причина внесения записи в ЕГРЮЛ	Государственная регистрация изменений, внесенных в учредительный документ юридического лица, и внесение изменений в сведения о юридическом лице, содержащиеся в ЕГРЮЛ
123	ГРН и дата внесения записи в ЕГРЮЛ	2052135000960 04.03.2005
124	Наименование регистрирующего органа, которым запись внесена в ЕГРЮЛ	Межрайонная инспекция Федеральной налоговой службы № 5 по Чувашской Республике
	Сведения о документах, представленных при внесении записи в ЕГРЮЛ	
125	Наименование документа	ЗАЯВЛЕНИЕ О ГОСУДАРСТВЕННОЙ РЕГИСТРАЦИИ ИЗМЕНЕНИЙ, ВНОСИМЫХ В УЧРЕДИТЕЛЬНЫЕ ДОКУМЕНТЫ ЮРИДИЧЕСКОГО ЛИЦА
126	Номер документа	89
127	Дата документа	28.02.2005
128	Наименование документа	УСТАВ
129	Дата документа	11.02.2005
130	Наименование документа	КВИТАНЦИЯ
131	Номер документа	0065
132	Дата документа	28.02.2005
133	Наименование документа	ПРОТОКОЛ
134	Дата документа	11.02.2005
	Сведения о свидетельстве, подтверждающем факт внесения записи в ЕГРЮЛ	
135	Серия, номер и дата выдачи свидетельства	21 001329899 04.03.2005

5		
136	Причина внесения записи в ЕГРЮЛ	Представление лицензирующим органом сведений о предоставлении лицензии
137	ГРН и дата внесения записи в ЕГРЮЛ	2052135005602 23.06.2005
138	Наименование регистрирующего органа, которым запись внесена в ЕГРЮЛ	Межрайонная инспекция Федеральной налоговой службы № 5 по Чувашской Республике
6		
139	Причина внесения записи в ЕГРЮЛ	Представление сведений об учете юридического лица в налоговом органе
140	ГРН и дата внесения записи в ЕГРЮЛ	2062135002950 27.01.2006
141	Наименование регистрирующего органа, которым запись внесена в ЕГРЮЛ	Межрайонная инспекция Федеральной налоговой службы № 5 по Чувашской Республике
7		
142	Причина внесения записи в ЕГРЮЛ	Государственная регистрация изменений, внесенных в учредительный документ юридического лица, и внесение изменений в сведения о юридическом лице, содержащиеся в ЕГРЮЛ
143	ГРН и дата внесения записи в ЕГРЮЛ	2062135015996 28.02.2006
144	Наименование регистрирующего органа, которым запись внесена в ЕГРЮЛ	Межрайонная инспекция Федеральной налоговой службы № 5 по Чувашской Республике
	Сведения о документах, представленных при внесении записи в ЕГРЮЛ	
145	Наименование документа	ЗАЯВЛЕНИЕ О ГОСУДАРСТВЕННОЙ РЕГИСТРАЦИИ ИЗМЕНЕНИЙ, ВНОСИМЫХ В УЧРЕДИТЕЛЬНЫЕ ДОКУМЕНТЫ ЮРИДИЧЕСКОГО ЛИЦА
146	Дата документа	22.02.2006
147	Наименование документа	УСТАВ ЮРИДИЧЕСКОГО ЛИЦА
148	Дата документа	22.02.2006
149	Наименование документа	ДОКУМЕНТ ОБ УПЛАТЕ ГОСУДАРСТВЕННОЙ ПОШЛИНЫ
150	Номер документа	143
151	Дата документа	22.02.2006
152	Наименование документа	ПОСТАНОВЛЕНИЕ ОТ 15.02.2006Г.
153	Дата документа	22.02.2006
	Сведения о свидетельстве, подтверждающем факт внесения записи в ЕГРЮЛ	
154	Серия, номер и дата выдачи свидетельства	21 001829168 28.02.2006

8		
155	Причина внесения записи в ЕГРЮЛ	Изменение сведений о юридическом лице, содержащихся в Едином государственном реестре юридических лиц
156	ГРН и дата внесения записи в ЕГРЮЛ	2072135009285 26.03.2007
157	Наименование регистрирующего органа, которым запись внесена в ЕГРЮЛ	Межрайонная инспекция Федеральной налоговой службы № 5 по Чувашской Республике
Сведения о документах, представленных при внесении записи в ЕГРЮЛ		
158	Наименование документа	ЗАЯВЛЕНИЕ О ВНЕСЕНИИ В ЕДИНЫЙ ГОСУДАРСТВЕННЫЙ РЕЕСТР ЮРИДИЧЕСКИХ ЛИЦ ИЗМЕНЕНИЙ В СВЕДЕНИЯ О ЮРИДИЧЕСКОМ ЛИЦЕ, НЕ СВЯЗАННЫХ С ВНЕСЕНИЕМ ИЗМЕНЕНИЙ В УЧРЕДИТЕЛЬНЫЕ ДОКУМЕНТЫ
159	Номер документа	246
160	Дата документа	20.03.2007
Сведения о свидетельстве, подтверждающем факт внесения записи в ЕГРЮЛ		
161	Серия, номер и дата выдачи свидетельства	21 001832230 26.03.2007
9		
162	Причина внесения записи в ЕГРЮЛ	Представление лицензирующим органом сведений о приостановлении действия лицензии
163	ГРН и дата внесения записи в ЕГРЮЛ	2072135018943 26.07.2007
164	Наименование регистрирующего органа, которым запись внесена в ЕГРЮЛ	Межрайонная инспекция Федеральной налоговой службы № 5 по Чувашской Республике
10		
165	Причина внесения записи в ЕГРЮЛ	Представление лицензирующим органом сведений о возобновлении действия лицензии
166	ГРН и дата внесения записи в ЕГРЮЛ	2072135021682 15.08.2007
167	Наименование регистрирующего органа, которым запись внесена в ЕГРЮЛ	Межрайонная инспекция Федеральной налоговой службы № 5 по Чувашской Республике
11		
168	Причина внесения записи в ЕГРЮЛ	Представление сведений о регистрации юридического лица в качестве страхователя в территориальном органе Пенсионного фонда Российской Федерации
169	ГРН и дата внесения записи в ЕГРЮЛ	2082135009340 21.02.2008
170	Наименование регистрирующего органа, которым запись внесена в ЕГРЮЛ	Межрайонная инспекция Федеральной налоговой службы № 5 по Чувашской Республике

12		
171	Причина внесения записи в ЕГРЮЛ	Представление сведений о регистрации юридического лица в качестве страхователя в исполнительном органе Фонда социального страхования Российской Федерации
172	ГРН и дата внесения записи в ЕГРЮЛ	2082135032098 08.10.2008
173	Наименование регистрирующего органа, которым запись внесена в ЕГРЮЛ	Межрайонная инспекция Федеральной налоговой службы № 5 по Чувашской Республике
13		
174	Причина внесения записи в ЕГРЮЛ	Государственная регистрация изменений, внесенных в учредительный документ юридического лица, и внесение изменений в сведения о юридическом лице, содержащиеся в ЕГРЮЛ
175	ГРН и дата внесения записи в ЕГРЮЛ	2092135007853 20.02.2009
176	Наименование регистрирующего органа, которым запись внесена в ЕГРЮЛ	Межрайонная инспекция Федеральной налоговой службы № 5 по Чувашской Республике
Сведения о документах, представленных при внесении записи в ЕГРЮЛ		
177	Наименование документа	ЗАЯВЛЕНИЕ О ГОСУДАРСТВЕННОЙ РЕГИСТРАЦИИ ИЗМЕНЕНИЙ, ВНОСИМЫХ В УЧРЕДИТЕЛЬНЫЕ ДОКУМЕНТЫ ЮРИДИЧЕСКОГО ЛИЦА
178	Номер документа	81
179	Дата документа	13.02.2009
Сведения о документах, представленных при внесении записи в ЕГРЮЛ		
180	Наименование документа	ДОКУМЕНТ ОБ УПЛАТЕ ГОСУДАРСТВЕННОЙ ПОШЛИНЫ
181	Дата документа	13.02.2009
Сведения о документах, представленных при внесении записи в ЕГРЮЛ		
182	Наименование документа	ПРОТОКОЛ ОБЩЕГО СОБРАНИЯ УЧАСТНИКОВ ЮРИДИЧЕСКОГО ЛИЦА
183	Дата документа	13.02.2009
Сведения о документах, представленных при внесении записи в ЕГРЮЛ		
184	Наименование документа	УСТАВ
185	Дата документа	13.02.2009
Сведения о свидетельстве, подтверждающем факт внесения записи в ЕГРЮЛ		
186	Серия, номер и дата выдачи свидетельства	21 001977720 20.02.2009
14		
187	Причина внесения записи в ЕГРЮЛ	Представление лицензирующим органом сведений о предоставлении лицензии
188	ГРН и дата внесения записи в ЕГРЮЛ	2092135008414 04.03.2009

189	Наименование регистрирующего органа, которым запись внесена в ЕГРЮЛ	Межрайонная инспекция Федеральной налоговой службы № 5 по Чувашской Республике
15		
190	Причина внесения записи в ЕГРЮЛ	Представление лицензирующим органом сведений о переоформлении лицензии, внесении изменений в сведения о лицензии (сведений о продлении срока действия лицензии)
191	ГРН и дата внесения записи в ЕГРЮЛ	2102135006851 06.05.2010
192	Наименование регистрирующего органа, которым запись внесена в ЕГРЮЛ	Межрайонная инспекция Федеральной налоговой службы № 5 по Чувашской Республике
16		
193	Причина внесения записи в ЕГРЮЛ	Начало процедуры реорганизации юридического лица в форме присоединения
194	ГРН и дата внесения записи в ЕГРЮЛ	2102135015772 03.12.2010
195	Наименование регистрирующего органа, которым запись внесена в ЕГРЮЛ	Межрайонная инспекция Федеральной налоговой службы № 5 по Чувашской Республике
16		
	Сведения о документах, представленных при внесении записи в ЕГРЮЛ	
196	Наименование документа	Р12003 ЗАЯВЛЕНИЕ - УВЕДОМЛЕНИЕ О НАЧАЛЕ ПРОЦЕДУРЫ РЕОРГАНИЗАЦИИ В ФОРМЕ ПРИСОЕДИНЕНИЯ
197	Номер документа	702
198	Дата документа	30.11.2010
199	Наименование документа	РЕШЕНИЕ О РЕОРГАНИЗАЦИИ ЮРИДИЧЕСКОГО ЛИЦА
200	Дата документа	30.11.2010
201	Наименование документа	РЕШЕНИЕ О РЕОРГАНИЗАЦИИ ЮРИДИЧЕСКОГО ЛИЦА
202	Дата документа	30.11.2010
16		
	Сведения о свидетельстве, подтверждающем факт внесения записи в ЕГРЮЛ	
203	Серия, номер и дата выдачи свидетельства	21 002022230 03.12.2010
17		
204	Причина внесения записи в ЕГРЮЛ	Завершение реорганизации юридического лица в форме присоединения к нему другого юридического лица (других юридических лиц)
205	ГРН и дата внесения записи в ЕГРЮЛ	2112135004750 11.04.2011
206	Наименование регистрирующего органа, которым запись внесена в ЕГРЮЛ	Межрайонная инспекция Федеральной налоговой службы № 5 по Чувашской Республике

	Сведения о документах, представленных при внесении записи в ЕГРЮЛ	
207	Наименование документа	ЗАЯВЛЕНИЕ О ВНЕСЕНИИ ЗАПИСИ О ПРЕКРАЩЕНИИ ДЕЯТЕЛЬНОСТИ ПРИСОЕДИНЯЕМОГО ЮРИДИЧЕСКОГО ЛИЦА
208	Номер документа	171
209	Дата документа	04.04.2011
210	Наименование документа	ДОКУМЕНТ, ПОДТВЕРЖДАЮЩИЙ ПРЕДСТАВЛЕНИЕ СВЕДЕНИЙ В ТЕРРИТОРИАЛЬНЫЙ ОРГАН ПФ РФ
211	Дата документа	04.04.2011
212	Наименование документа	РЕШЕНИЕ О РЕОРГАНИЗАЦИИ ЮРИДИЧЕСКОГО ЛИЦА
213	Дата документа	04.04.2011
214	Наименование документа	ПЕРЕДАТОЧНЫЙ АКТ
215	Дата документа	04.04.2011
216	Наименование документа	ДОГОВОР О ПРИСОЕДИНЕНИИ
217	Дата документа	04.04.2011
218	Наименование документа	ПУБЛИКАЦИЯ В "ВЕСТНИК ГОСУДАРСТВЕННОЙ РЕГИСТРАЦИИ" И УВЕДОМЛЕНИЯ
219	Дата документа	04.04.2011
220	Наименование документа	РЕШЕНИЕ ОБЩЕГО СОБРАНИЯ
221	Дата документа	04.04.2011
	Сведения о свидетельстве, подтверждающем факт внесения записи в ЕГРЮЛ	
222	Серия, номер и дата выдачи свидетельства	21 002022479 11.04.2011
	18	
223	Причина внесения записи в ЕГРЮЛ	Государственная регистрация изменений, внесенных в учредительный документ юридического лица, и внесение изменений в сведения о юридическом лице, содержащиеся в ЕГРЮЛ
224	ГРН и дата внесения записи в ЕГРЮЛ	2112135004760 11.04.2011
225	Наименование регистрирующего органа, которым запись внесена в ЕГРЮЛ	Межрайонная инспекция Федеральной налоговой службы № 5 по Чувашской Республике

	Сведения о документах, представленных при внесении записи в ЕГРЮЛ	
226	Наименование документа	ЗАЯВЛЕНИЕ О ГОСУДАРСТВЕННОЙ РЕГИСТРАЦИИ ИЗМЕНЕНИЙ, ВНОСИМЫХ В УЧРЕДИТЕЛЬНЫЕ ДОКУМЕНТЫ ЮРИДИЧЕСКОГО ЛИЦА
227	Номер документа	172
228	Дата документа	04.04.2011
229	Наименование документа	ДОКУМЕНТ ОБ УПЛАТЕ ГОСУДАРСТВЕННОЙ ПОШЛИНЫ
230	Дата документа	04.04.2011
231	Наименование документа	УСТАВ
232	Дата документа	04.04.2011
233	Наименование документа	РЕШЕНИЕ О ВНЕСЕНИИ ИЗМЕНЕНИЙ В УЧРЕДИТЕЛЬНЫЕ ДОКУМЕНТЫ
234	Дата документа	04.04.2011
	Сведения о свидетельстве, подтверждающем факт внесения записи в ЕГРЮЛ	
235	Серия, номер и дата выдачи свидетельства	21 002022480 11.04.2011
19		
236	Причина внесения записи в ЕГРЮЛ	Представление лицензирующим органом сведений о переоформлении лицензии, внесении изменений в сведения о лицензии (сведений о продлении срока действия лицензии)
237	ГРН и дата внесения записи в ЕГРЮЛ	2112135006179 18.05.2011
238	Наименование регистрирующего органа, которым запись внесена в ЕГРЮЛ	Межрайонная инспекция Федеральной налоговой службы № 5 по Чувашской Республике
20		
239	Причина внесения записи в ЕГРЮЛ	Изменение сведений о юридическом лице, содержащихся в Едином государственном реестре юридических лиц
240	ГРН и дата внесения записи в ЕГРЮЛ	2112135007092 09.06.2011
241	Наименование регистрирующего органа, которым запись внесена в ЕГРЮЛ	Межрайонная инспекция Федеральной налоговой службы № 5 по Чувашской Республике
	Сведения о документах, представленных при внесении записи в ЕГРЮЛ	
242	Наименование документа	ЗАЯВЛЕНИЕ О ВНЕСЕНИИ В ЕДИНЫЙ ГОСУДАРСТВЕННЫЙ РЕЕСТР ЮРИДИЧЕСКИХ ЛИЦ ИЗМЕНЕНИЙ В СВЕДЕНИЯ О ЮРИДИЧЕСКОМ ЛИЦЕ, НЕ СВЯЗАННЫХ С ВНЕСЕНИЕМ ИЗМЕНЕНИЙ В УЧРЕДИТЕЛЬНЫЕ ДОКУМЕНТЫ

243	Номер документа	281
244	Дата документа	02.06.2011
21		
Сведения о свидетельстве, подтверждающем факт внесения записи в ЕГРЮЛ		
245	Серия, номер и дата выдачи свидетельства	21 002022601 09.06.2011
22		
246	Причина внесения записи в ЕГРЮЛ	Представление лицензирующим органом сведений о предоставлении лицензии
247	ГРН и дата внесения записи в ЕГРЮЛ	2112135008434 15.07.2011
248	Наименование регистрирующего органа, которым запись внесена в ЕГРЮЛ	Межрайонная инспекция Федеральной налоговой службы № 5 по Чувашской Республике
23		
249	Причина внесения записи в ЕГРЮЛ	Представление сведений об учете юридического лица в налоговом органе
250	ГРН и дата внесения записи в ЕГРЮЛ	2122135002900 12.03.2012
251	Наименование регистрирующего органа, которым запись внесена в ЕГРЮЛ	Межрайонная инспекция Федеральной налоговой службы № 5 по Чувашской Республике
23		
252	Причина внесения записи в ЕГРЮЛ	Государственная регистрация изменений, внесенных в учредительный документ юридического лица, и внесение изменений в сведения о юридическом лице, содержащиеся в ЕГРЮЛ
253	ГРН и дата внесения записи в ЕГРЮЛ	2122135013933 14.12.2012
254	Наименование регистрирующего органа, которым запись внесена в ЕГРЮЛ	Межрайонная инспекция Федеральной налоговой службы № 5 по Чувашской Республике
Сведения о документах, представленных при внесении записи в ЕГРЮЛ		
255	Наименование документа	ЗАЯВЛЕНИЕ О ГОСУДАРСТВЕННОЙ РЕГИСТРАЦИИ ИЗМЕНЕНИЙ, ВНОСИМЫХ В УЧРЕДИТЕЛЬНЫЕ ДОКУМЕНТЫ ЮРИДИЧЕСКОГО ЛИЦА
256	Номер документа	496
257	Дата документа	07.12.2012
Сведения о документах, представленных при внесении записи в ЕГРЮЛ		
258	Наименование документа	ДОКУМЕНТ ОБ УПЛАТЕ ГОСУДАРСТВЕННОЙ ПОШЛИНЫ
259	Дата документа	07.12.2012
Сведения о документах, представленных при внесении записи в ЕГРЮЛ		
260	Наименование документа	УСТАВ
261	Дата документа	07.12.2012
Сведения о документах, представленных при внесении записи в ЕГРЮЛ		
262	Наименование документа	ПРОТОКОЛ ОБЩЕГО СОБРАНИЯ УЧАСТНИКОВ ЮРИДИЧЕСКОГО ЛИЦА

263	Дата документа	07.12.2012
Сведения о свидетельстве, подтверждающем факт внесения записи в ЕГРЮЛ		
264	Серия, номер и дата выдачи свидетельства	21 002247800 14.12.2012
24		
265	Причина внесения записи в ЕГРЮЛ	Представление лицензирующим органом сведений о предоставлении лицензии
266	ГРН и дата внесения записи в ЕГРЮЛ	2132135001337 06.02.2013
267	Наименование регистрирующего органа, которым запись внесена в ЕГРЮЛ	Межрайонная инспекция Федеральной налоговой службы № 5 по Чувашской Республике
25		
268	Причина внесения записи в ЕГРЮЛ	Представление лицензирующим органом сведений о предоставлении лицензии
269	ГРН и дата внесения записи в ЕГРЮЛ	2132135001348 06.02.2013
270	Наименование регистрирующего органа, которым запись внесена в ЕГРЮЛ	Межрайонная инспекция Федеральной налоговой службы № 5 по Чувашской Республике
26		
271	Причина внесения записи в ЕГРЮЛ	Представление лицензирующим органом сведений о предоставлении лицензии
272	ГРН и дата внесения записи в ЕГРЮЛ	2132135001546 06.02.2013
273	Наименование регистрирующего органа, которым запись внесена в ЕГРЮЛ	Межрайонная инспекция Федеральной налоговой службы № 5 по Чувашской Республике
27		
274	Причина внесения записи в ЕГРЮЛ	Представление лицензирующим органом сведений о переоформлении лицензии, внесении изменений в сведения о лицензии (сведений о продлении срока действия лицензии)
275	ГРН и дата внесения записи в ЕГРЮЛ	2132135001821 06.02.2013
276	Наименование регистрирующего органа, которым запись внесена в ЕГРЮЛ	Межрайонная инспекция Федеральной налоговой службы № 5 по Чувашской Республике
28		
277	Причина внесения записи в ЕГРЮЛ	Представление лицензирующим органом сведений о предоставлении лицензии
278	ГРН и дата внесения записи в ЕГРЮЛ	2132135001964 06.02.2013
279	Наименование регистрирующего органа, которым запись внесена в ЕГРЮЛ	Межрайонная инспекция Федеральной налоговой службы № 5 по Чувашской Республике
29		
280	Причина внесения записи в ЕГРЮЛ	Представление лицензирующим органом сведений о предоставлении лицензии

281	ГРН и дата внесения записи в ЕГРЮЛ	2132135010291 29.10.2013
282	Наименование регистрирующего органа, которым запись внесена в ЕГРЮЛ	Межрайонная инспекция Федеральной налоговой службы № 5 по Чувашской Республике
30		
283	Причина внесения записи в ЕГРЮЛ	Представление лицензирующим органом сведений о переоформлении лицензии, внесении изменений в сведения о лицензии (сведений о продлении срока действия лицензии)
284	ГРН и дата внесения записи в ЕГРЮЛ	2142135003228 20.03.2014
285	Наименование регистрирующего органа, которым запись внесена в ЕГРЮЛ	Межрайонная инспекция Федеральной налоговой службы № 5 по Чувашской Республике
31		
286	Причина внесения записи в ЕГРЮЛ	Изменение сведений о юридическом лице, содержащихся в Едином государственном реестре юридических лиц
287	ГРН и дата внесения записи в ЕГРЮЛ	2142135005769 05.05.2014
288	Наименование регистрирующего органа, которым запись внесена в ЕГРЮЛ	Межрайонная инспекция Федеральной налоговой службы № 5 по Чувашской Республике
32		
	Сведения о документах, представленных при внесении записи в ЕГРЮЛ	
289	Наименование документа	ЗАЯВЛЕНИЕ О ВНЕСЕНИИ В ЕДИНЫЙ ГОСУДАРСТВЕННЫЙ РЕЕСТР ЮРИДИЧЕСКИХ ЛИЦ ИЗМЕНЕНИЙ В СВЕДЕНИЯ О ЮРИДИЧЕСКОМ ЛИЦЕ, НЕ СВЯЗАННЫХ С ВНЕСЕНИЕМ ИЗМЕНЕНИЙ В УЧРЕДИТЕЛЬНЫЕ ДОКУМЕНТЫ
290	Номер документа	156
291	Дата документа	24.04.2014
32		
292	Причина внесения записи в ЕГРЮЛ	Государственная регистрация изменений, внесенных в учредительный документ юридического лица, и внесение изменений в сведения о юридическом лице, содержащиеся в ЕГРЮЛ
293	ГРН и дата внесения записи в ЕГРЮЛ	2142135005770 05.05.2014
294	Наименование регистрирующего органа, которым запись внесена в ЕГРЮЛ	Межрайонная инспекция Федеральной налоговой службы № 5 по Чувашской Республике
32		
	Сведения о документах, представленных при внесении записи в ЕГРЮЛ	
295	Наименование документа	ЗАЯВЛЕНИЕ О ГОСУДАРСТВЕННОЙ РЕГИСТРАЦИИ ИЗМЕНЕНИЙ, ВНОСИМЫХ В УЧРЕДИТЕЛЬНЫЕ ДОКУМЕНТЫ ЮРИДИЧЕСКОГО ЛИЦА

296	Номер документа	157
297	Дата документа	24.04.2014
298	Наименование документа	ПРОТОКОЛ ОБЩЕГО СОБРАНИЯ УЧАСТНИКОВ ЮРИДИЧЕСКОГО ЛИЦА
299	Дата документа	26.02.2014
300	Наименование документа	УСТАВ
301	Дата документа	26.02.2014
302	Наименование документа	ДОКУМЕНТ ОБ УПЛАТЕ ГОСУДАРСТВЕННОЙ ПОШЛИНЫ
303	Дата документа	18.04.2014
33		
304	Причина внесения записи в ЕГРЮЛ	Представление лицензирующим органом сведений о предоставлении лицензии
305	ГРН и дата внесения записи в ЕГРЮЛ	2152135034764 08.05.2015
306	Наименование регистрирующего органа, которым запись внесена в ЕГРЮЛ	Межрайонная инспекция Федеральной налоговой службы № 5 по Чувашской Республике
34		
307	Причина внесения записи в ЕГРЮЛ	Представление лицензирующим органом сведений об аннулировании лицензии
308	ГРН и дата внесения записи в ЕГРЮЛ	2152135036117 28.05.2015
309	Наименование регистрирующего органа, которым запись внесена в ЕГРЮЛ	Межрайонная инспекция Федеральной налоговой службы № 5 по Чувашской Республике
35		
	Сведения о статусе записи	
310	Статус записи	Запись признана недействительной
311	ГРН и дата внесения записи, которой данная запись признана недействительной	2152135055092 16.12.2015
36		
312	Причина внесения записи в ЕГРЮЛ	Представление лицензирующим органом сведений о предоставлении лицензии
313	ГРН и дата внесения записи в ЕГРЮЛ	2152135036788 21.06.2015
314	Наименование регистрирующего органа, которым запись внесена в ЕГРЮЛ	Межрайонная инспекция Федеральной налоговой службы № 5 по Чувашской Республике
36		
315	Причина внесения записи в ЕГРЮЛ	Представление лицензирующим органом сведений об аннулировании лицензии
316	ГРН и дата внесения записи в ЕГРЮЛ	2152135038548 07.08.2015
317	Наименование регистрирующего органа, которым запись внесена в ЕГРЮЛ	Межрайонная инспекция Федеральной налоговой службы № 5 по Чувашской Республике

37		
318	Причина внесения записи в ЕГРЮЛ	Представление лицензирующим органом сведений об аннулировании лицензии
319	ГРН и дата внесения записи в ЕГРЮЛ	2152135038559 07.08.2015
320	Наименование регистрирующего органа, которым запись внесена в ЕГРЮЛ	Межрайонная инспекция Федеральной налоговой службы № 5 по Чувашской Республике
38		
321	Причина внесения записи в ЕГРЮЛ	Внесение изменений в сведения, содержащиеся в Едином государственном реестре юридических лиц, в связи с переименованием (переподчинением) адресных объектов
322	ГРН и дата внесения записи в ЕГРЮЛ	2152135048900 14.11.2015
323	Наименование регистрирующего органа, которым запись внесена в ЕГРЮЛ	Межрайонная инспекция Федеральной налоговой службы № 5 по Чувашской Республике
39		
324	Причина внесения записи в ЕГРЮЛ	Представление лицензирующим органом сведений о признании лицензии утратившей силу
325	ГРН и дата внесения записи в ЕГРЮЛ	2152135054575 10.12.2015
326	Наименование регистрирующего органа, которым запись внесена в ЕГРЮЛ	Межрайонная инспекция Федеральной налоговой службы № 5 по Чувашской Республике
40		
327	Причина внесения записи в ЕГРЮЛ	Признание внесенной в Единый государственный реестр юридических лиц в отношении юридического лица записи, содержащей поступившие из другого органа сведения, недействительной на основании сообщения, поступившего из указанного органа
328	ГРН и дата внесения записи в ЕГРЮЛ	2152135055092 16.12.2015
329	Наименование регистрирующего органа, которым запись внесена в ЕГРЮЛ	Межрайонная инспекция Федеральной налоговой службы № 5 по Чувашской Республике
330	ГРН и дата записи, которая данной записью признана недействительной	2152135036117 28.05.2015
41		
331	Причина внесения записи в ЕГРЮЛ	Внесение изменений в сведения, содержащиеся в Едином государственном реестре юридических лиц, в связи с переименованием (переподчинением) адресных объектов
332	ГРН и дата внесения записи в ЕГРЮЛ	2162130135396 14.02.2016
333	Наименование регистрирующего органа, которым запись внесена в ЕГРЮЛ	Инспекция Федеральной налоговой службы по г. Чебоксары

42		
334	Причина внесения записи в ЕГРЮЛ	Внесение изменений в сведения, содержащиеся в Едином государственном реестре юридических лиц, в связи с переименованием (переподчинением) адресных объектов
335	ГРН и дата внесения записи в ЕГРЮЛ	2162130429701 28.03.2016
336	Наименование регистрирующего органа, которым запись внесена в ЕГРЮЛ	Инспекция Федеральной налоговой службы по г. Чебоксары
43		
337	Причина внесения записи в ЕГРЮЛ	Внесение изменений в сведения, содержащиеся в Едином государственном реестре юридических лиц, в связи с переименованием (переподчинением) адресных объектов
338	ГРН и дата внесения записи в ЕГРЮЛ	2162130496097 29.03.2016
339	Наименование регистрирующего органа, которым запись внесена в ЕГРЮЛ	Инспекция Федеральной налоговой службы по г. Чебоксары
44		
340	Причина внесения записи в ЕГРЮЛ	Изменение сведений о юридическом лице, содержащихся в Едином государственном реестре юридических лиц
341	ГРН и дата внесения записи в ЕГРЮЛ	2172130323528 10.11.2017
342	Наименование регистрирующего органа, которым запись внесена в ЕГРЮЛ	Инспекция Федеральной налоговой службы по г. Чебоксары
Сведения о документах, представленных при внесении записи в ЕГРЮЛ		
343	Наименование документа	ЗАЯВЛЕНИЕ ПО ФОРМЕ Р14001
45		
344	Причина внесения записи в ЕГРЮЛ	Представление сведений о выдаче или замене документов, удостоверяющих личность гражданина Российской Федерации на территории Российской Федерации
345	ГРН и дата внесения записи в ЕГРЮЛ	2172130345726 14.11.2017
346	Наименование регистрирующего органа, которым запись внесена в ЕГРЮЛ	Инспекция Федеральной налоговой службы по г. Чебоксары
Сведения о документах, представленных при внесении записи в ЕГРЮЛ		
347	Наименование документа	СВЕДЕНИЯ ОБ ИЗМЕНЕНИИ ПАСПОРТНЫХ ДАННЫХ ФЛ (ПО ДАННЫМ ФМС РОССИИ)
46		
348	Причина внесения записи в ЕГРЮЛ	Представление сведений о выдаче или замене документов, удостоверяющих личность гражданина Российской Федерации на территории Российской Федерации

349	ГРН и дата внесения записи в ЕГРЮЛ	2182130107003 09.04.2018
350	Наименование регистрирующего органа, которым запись внесена в ЕГРЮЛ	Инспекция Федеральной налоговой службы по г. Чебоксары
47		
351	Причина внесения записи в ЕГРЮЛ	Представление лицензирующим органом сведений об аннулировании лицензии
352	ГРН и дата внесения записи в ЕГРЮЛ	2182130276106 01.11.2018
353	Наименование регистрирующего органа, которым запись внесена в ЕГРЮЛ	Инспекция Федеральной налоговой службы по г. Чебоксары
48		
354	Причина внесения записи в ЕГРЮЛ	Представление лицензирующим органом сведений о предоставлении лицензии
355	ГРН и дата внесения записи в ЕГРЮЛ	2182130276117 01.11.2018
356	Наименование регистрирующего органа, которым запись внесена в ЕГРЮЛ	Инспекция Федеральной налоговой службы по г. Чебоксары
49		
357	Причина внесения записи в ЕГРЮЛ	Изменение сведений о юридическом лице, содержащихся в Едином государственном реестре юридических лиц
358	ГРН и дата внесения записи в ЕГРЮЛ	2192130178030 27.06.2019
359	Наименование регистрирующего органа, которым запись внесена в ЕГРЮЛ	Инспекция Федеральной налоговой службы по г. Чебоксары
50		
	Сведения о документах, представленных при внесении записи в ЕГРЮЛ	
360	Наименование документа	ЗАЯВЛЕНИЕ ПО ФОРМЕ Р14001
51		
361	Причина внесения записи в ЕГРЮЛ	Представление лицензирующим органом сведений о признании лицензии утратившей силу
362	ГРН и дата внесения записи в ЕГРЮЛ	2202100125060 30.06.2020
363	Наименование регистрирующего органа, которым запись внесена в ЕГРЮЛ	Инспекция Федеральной налоговой службы по г. Чебоксары
52		
364	Причина внесения записи в ЕГРЮЛ	Представление лицензирующим органом сведений о предоставлении лицензии
365	ГРН и дата внесения записи в ЕГРЮЛ	2212100212069 21.12.2021
366	Наименование регистрирующего органа, которым запись внесена в ЕГРЮЛ	Инспекция Федеральной налоговой службы по г. Чебоксары
52		
367	Причина внесения записи в ЕГРЮЛ	Представление сведений об учете юридического лица в налоговом органе
368	ГРН и дата внесения записи в ЕГРЮЛ	2222100732159 29.08.2022
369	Наименование регистрирующего органа, которым запись внесена в ЕГРЮЛ	Управление Федеральной налоговой службы по Чувашской Республике

53		
370	Причина внесения записи в ЕГРЮЛ	Изменение сведений о юридическом лице, содержащихся в Едином государственном реестре юридических лиц
371	ГРН и дата внесения записи в ЕГРЮЛ	2232100227600 01.08.2023
372	Наименование регистрирующего органа, которым запись внесена в ЕГРЮЛ	Управление Федеральной налоговой службы по Чувашской Республике
Сведения о документах, представленных при внесении записи в ЕГРЮЛ		
373	Наименование документа	Р13014 Заявление об изменении учр. документа и/или иных сведений о ЮЛ

Выписка сформирована с использованием сервиса «Предоставление сведений из ЕГРЮЛ/ЕГРИП», размещенного на официальном сайте ФНС России в сети Интернет по адресу: <https://egrul.nalog.ru>

