

[← Назад к списку
извещений](#)**Основные сведения**

Организатор торгов

Сведения о
правообладателе/
инициаторе торгов

Информация о лотах

Требования к заявкам

Условия проведения
процедуры

Документы извещения

[Ошибки и
предупреждения](#)

Извещение № 23000001390000000002

Ис

По

Жу

Со:

Опубликовано

Версия 1. Актуальная, от 12.05.2023

Дата создания

12.05.2023 11:27 (МСК)

Дата публикации

12.05.2023 16:13 (МСК)

Дата изменения

12.05.2023 16:13 (МСК)

Основные сведения об извещении

Вид торгов

Аренда и продажа земельных участков

Земельный кодекс Российской Федерации

Форма проведения

Аукцион

Проведение аукциона не в электронной форме осуществляется с учетом части 3 статьи 3 Федерального закона от 07.10.2022 № 385-ФЗ

Наименование процедуры

Открытый аукцион по продаже земельных участков и на право заключения договоров аренды земельных участков

Организатор торгов

Код организации

2300000139

ОКФС

14

Публично-правовое
образованиеЯнтиковский район
Чувашской Республики

Полное наименование

АДМИНИСТРАЦИЯ ЯНТИКОВСКОГО МУНИЦИПАЛЬНОГО ОКРУГА ЧУВАШСКОЙ
РЕСПУБЛИКИ

ИНН

2100003143

КПП

210001001

ОГРН

1222100009603

Юридический адрес

429290, Чувашская Республика - Чувашия, М.Р-Н ЯНТИКОВСКИЙ, С.П.
ЯНТИКОВСКОЕ, С ЯНТИКОВО, ПР-КТ ЛЕНИНА д. Д. 13

Фактический/почтовый адрес

429290, Чувашская Республика - Чувашия, М.Р-Н ЯНТИКОВСКИЙ, С ЯНТИКОВО, ПР-
КТ ЛЕНИНА д. Д. 13

Контактное лицо

Михайлова Светлана Юрьевна

Телефон

+7(83548)21696

Адрес электронной почты

yantik_zakupki@cap.ru

Сведения о правообладателе/инициаторе торгов

Организатор торгов является правообладателем имущества

Код организации	ОКФС	Публично-правовое образование
2300000139	14	Янтиковский район Чувашской Республики

Полное наименование

АДМИНИСТРАЦИЯ ЯНТИКОВСКОГО МУНИЦИПАЛЬНОГО ОКРУГА ЧУВАШСКОЙ РЕСПУБЛИКИ

ИНН	КПП	ОГРН
2100003143	210001001	1222100009603

Юридический адрес

429290, Чувашская Республика - Чувашия, М.Р-Н ЯНТИКОВСКИЙ, С.П. ЯНТИКОВСКОЕ, С ЯНТИКОВО, ПР-КТ ЛЕНИНА д. Д. 13

Фактический/почтовый адрес

429290, Чувашская Республика - Чувашия, М.Р-Н ЯНТИКОВСКИЙ, С ЯНТИКОВО, ПР-КТ ЛЕНИНА д. Д. 13

Информация о лотах [РАЗВЕРНУТЬ ВСЕ ЛОТЫ](#)

> Лот 1

земельный участок, категория земель: земли сельскохозяйственного назначения, виды разрешенного использования – ведение личного подсобного хозяйства на полевых участках, кадастровый номер 21:26:060201:323, площадь – 4234 кв.м., расположенного по адресу: Чувашская Республика - Чувашия, Янтиковский район, с/пос. Новобуяновское

> Лот 2

земельный участок, категория земель: земли сельскохозяйственного назначения, виды разрешенного использования – ведение личного подсобного хозяйства на полевых участках, кадастровый номер 21:26:120301:274, площадь – 6500 кв.м., расположенного по адресу: Чувашская Республика - Чувашия, Янтиковский район, с/пос. Янтиковское

> Лот 3

земельный участок, категория земель: земли сельскохозяйственного назначения, виды разрешенного использования – ведение личного подсобного хозяйства на полевых участках, кадастровый номер 21:26:110107:1174, площадь – 700 кв.м., расположенного по адресу: Чувашская Республика - Чувашия, Янтиковский район, с/пос. Янтиковское

> Лот 4

земельный участок, категория земель: земли сельскохозяйственного назначения, виды разрешенного использования – ведение личного подсобного хозяйства на полевых участках, кадастровый номер 21:26:110107:1173, площадь – 1830 кв.м., расположенного по адресу: Чувашская Республика - Чувашия, Янтиковский район, с/пос. Янтиковское

> Лот 5

земельный участок, категория земель: земли сельскохозяйственного назначения, виды разрешенного использования – пчеловодство, кадастровый номер 21:26:060401:317, площадь – 11710 кв.м., расположенного по адресу: Чувашская Республика - Чувашия, Янтиковский район, с/пос. Новобуяновское

> Лот 6

земельный участок, категория земель: земли сельскохозяйственного назначения, виды разрешенного использования – для ведения сельскохозяйственного производства, кадастровый номер 21:26:060401:314, площадь – 21500 кв.м., расположенного по адресу: Чувашская Республика - Чувашия, Янтиковский район, с/пос. Новобуяновское

> Лот 7

земельный участок, категория земель: земли населенных пунктов, виды разрешенного использования – ведение огородничества, кадастровый номер 21:26:060103:268, площадь 693 кв.м., расположенного по адресу: Чувашская Республика - Чувашия, Янтиковский район, с/пос. Новобуяновское, д. Новое Буяново, ул. Пушкина

> Лот 8

земельный участок, категория земель: земли населенных пунктов, виды разрешенного использования – ведение садоводства, кадастровый номер 21:26:260108:240, площадь 277 кв.м., расположенного по адресу: Чувашская Республика - Чувашия, Янтиковский район, с/пос. Турмыши

> Лот 9

земельный участок, категория земель: земли населенных пунктов, виды разрешенного использования – ведение огородничества, кадастровый номер 21:26:110102:284, площадь 300 кв.м., расположенного по адресу: Чувашская Республика - Чувашия, Янтиковский район, с/пос. Янтиковское, с. Янтиково, ул. К.Маркса

> Лот 10

земельный участок, категория земель: земли населенных пунктов, виды разрешенного использования – для индивидуального жилищного строительства, кадастровый номер 21:26:110110:19, площадь 950 кв.м., местоположение: местоположение установлено относительно ориентира, расположенного в границах участка. Почтовый адрес ориентира: Чувашская Республика - Чувашия, Янтиковский район, с/пос. Янтиковское, с. Янтиково, ул. Полевая-2, дом 26

> Лот 11

земельный участок, категория земель: земли сельскохозяйственного назначения, виды разрешенного использования – для ведения сельскохозяйственного производства, кадастровый номер 21:26:060401:313, площадь – 215000 кв.м., расположенного по адресу: Чувашская Республика - Чувашия, Янтиковский район, с/пос. Новобуяновское

> Лот 12

земельный участок, категория земель: земли сельскохозяйственного назначения, виды разрешенного использования – для ведения сельскохозяйственного производства, кадастровый номер 21:26:000000:1743, площадь – 171000 кв.м., расположенного по адресу: Чувашская Республика - Чувашия, Янтиковский район, с/пос. Индырское

> Лот 13

земельный участок, категория земель: земли сельскохозяйственного назначения, виды разрешенного использования – для ведения сельскохозяйственного производства, кадастровый номер 21:26:000000:1742, площадь – 102600 кв.м., расположенного по адресу: Чувашская Республика - Чувашия, Янтиковский район, с/пос. Индырское

> Лот 14

земельный участок, категория земель: земли сельскохозяйственного назначения, виды разрешенного использования – для ведения сельскохозяйственного производства, кадастровый номер 21:26:000000:1744, площадь – 51300 кв.м., расположенного по адресу: Чувашская Республика - Чувашия, Янтиковский район, с/пос. Индырское

> Лот 15

земельный участок, категория земель: земли сельскохозяйственного назначения, виды разрешенного использования – для ведения сельскохозяйственного производства, кадастровый номер 21:26:230301:139, площадь – 111600 кв.м., расположенного по адресу: Чувашская Республика - Чувашия, Янтиковский район, с/пос. Тюмеревское

> Лот 16

земельный участок, категория земель: земли сельскохозяйственного назначения, виды разрешенного использования – для ведения сельскохозяйственного производства, кадастровый номер 21:26:190301:112, площадь – 992472 кв.м., местоположение: местоположение установлено относительно ориентира, расположенного в границах участка. Почтовый

адрес ориентира: Чувашская Республика - Чувашия, Янтиковский район, с/пос. Чутеевское

> Лот 17

земельный участок, категория земель: земли сельскохозяйственного назначения, виды разрешенного использования – для ведения сельскохозяйственного производства, кадастровый номер 21:26:060401:316, площадь – 408500 кв.м., расположенного по адресу: Чувашская Республика - Чувашия, Янтиковский район, с/пос. Новобуяновское

> Лот 18

земельный участок, категория земель: земли сельскохозяйственного назначения, виды разрешенного использования – для сельскохозяйственного производства, кадастровый номер 21:26:150301:420, площадь – 36200 кв.м., расположенного по адресу: Чувашская Республика - Чувашия, Янтиковский район, с/пос. Можарское;

> Лот 19

земельный участок, категория земель: земли сельскохозяйственного назначения, виды разрешенного использования – скотоводство, кадастровый номер 21:26:190103:267, площадь – 7432 кв.м., расположенного по адресу: Чувашская Республика - Чувашия, Янтиковский район, с/пос. Чутеевское

> Лот 20

земельный участок, категория земель: земли сельскохозяйственного назначения, виды разрешенного использования – сельскохозяйственное использование, кадастровый номер 21:26:120301:149, площадь – 233300 кв.м., местоположение: местоположение установлено относительно ориентира, расположенного в границах участка. Почтовый адрес ориентира: Чувашская Республика - Чувашия, Янтиковский район, с/пос. Янтиковское

Требования к заявкам

Требования к участникам

Согласно аукционной документации

Перечень документов

Согласно аукционной документации

Требования к документам

Согласно аукционной документации

Ограничения участия отдельных физ. и юр. лиц

Согласно аукционной документации

Условия проведения процедуры

Дата и время начала подачи заявок

15.05.2023 08:00 (МСК)

Дата и время окончания подачи заявок

13.06.2023 16:00 (МСК)

Порядок подачи заявок

Согласно аукционной документации

Дата рассмотрения заявок

14.06.2023

Дата и время проведения аукциона

19.06.2023 11:00 (МСК)

Порядок проведения аукциона

Согласно аукционной документации

Срок отказа организатора от проведения процедуры торгов




Согласно извещению

Адрес места приема заявок

Чувашская Республика, Янтиковский район, с. Янтиково, пр. Ленина, д. 13, 3 этаж.

Место проведения аукциона

Документы извещения

	 Форма заявки.docx	Форма заявки
	14.24 Кб 12.05.2023	
	 Проект договора купли-продажи.docx	Проект договора
	20.65 Кб 12.05.2023	
	 Постановление №391 от 11.05.2023.pdf	Иное
	1.26 Мб 12.05.2023	
	 Аукционная документация 20 участков.docx	Документация аукциона
	69.98 Кб 12.05.2023	

Ошибки и предупреждения

Предупреждения 1

Прием документов прекращается не ранее чем за пять дней до дня проведения аукциона по продаже земельного участка, находящегося в государственной или муниципальной собственности, либо аукциона на право заключения договора аренды земельного участка, находящегося в государственной или муниципальной собственности (в соответствии с п.4 ст.39.12 Земельного кодекса Российской Федерации).

Код ошибки: АК_TR_03_29_0005



Разделы

Новости
Открытые данные
Законодательство
О системе

Реестры

Лоты
Извещения
Жалобы
Договоры
Организации
Планы приватизации
Отчеты о приватизации
Объекты концессий

Помощь

Информационные материалы
Вопрос-ответ
Служба поддержки

Действует в соответствии с требованиями постановления Правительства Российской Федерации от 10 сентября 2012 г. № 909 «Об определении официального сайта Российской Федерации в информационно-телекоммуникационной сети «Интернет» для размещения информации о проведении торгов и внесении изменений в некоторые акты Правительства Российской Федерации», постановления Правительства Российской Федерации от 19 ноября 2020 г. № 1876 «Об определении адреса сайта государственной информационной системы «Официальный сайт Российской Федерации в информационно-телекоммуникационной сети «Интернет»