










Приложение 7. 1. Схема водопроводной сети п. Междуречье Междуреченского ТО Алатырского муниципального округа Чувашской Республики



- Условные обозначения:**
-  - Водонапорная башня
 -  - Источник водоснабжения
 -  - Насосная станция
 -  - Пожарный резервуар
 -  - Водопроводный колодец
 -  с пожарным гидрантом (ПГ)
 -  - Водопроводная колонка (ВК)
 -  - Водопроводный колодец
 -  - Разветвление водопровода
 - - Запорное устройство
 - - Участок водопроводной сети

М 1:5000