

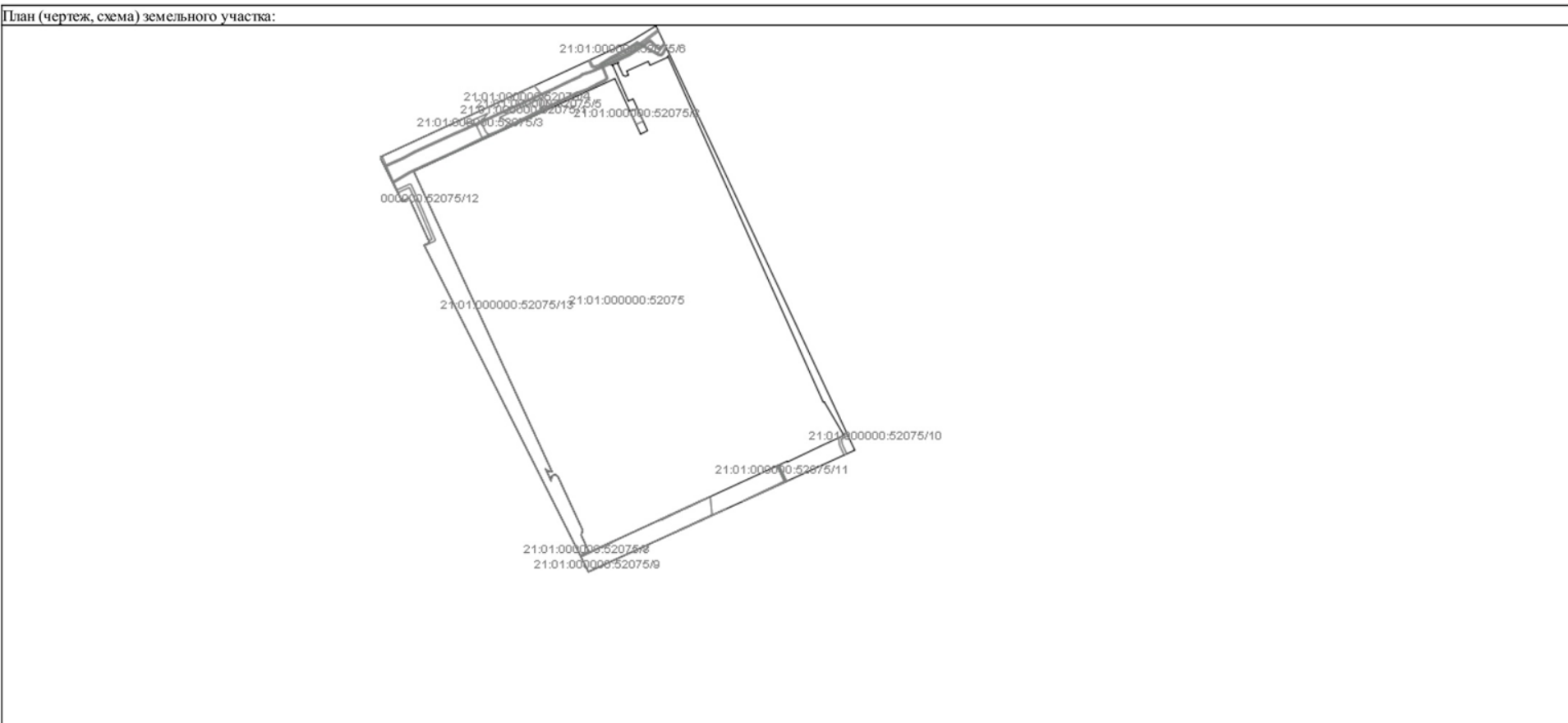
**Проект планировки и проект  
межевания территории для  
размещения линейного объекта  
«Строительство перекрестка  
ул.Цивильская – ул. Николаева,  
г.Чебоксары»**





Выписка из Единого государственного реестра недвижимости об основных характеристиках и зарегистрированных правах на объект недвижимости  
**Описание местоположения земельного участка**

<b>Земельный участок</b>			
(вид объекта недвижимости)			
Лист № _____ Раздела _____	Всего листов раздела _____ : _____	Всего разделов: _____	Всего листов выписки: _____
<b>06.03.2017 № 99/2017/11315548</b>			
Кадастровый номер:		<b>21:01:000000:52075</b>	



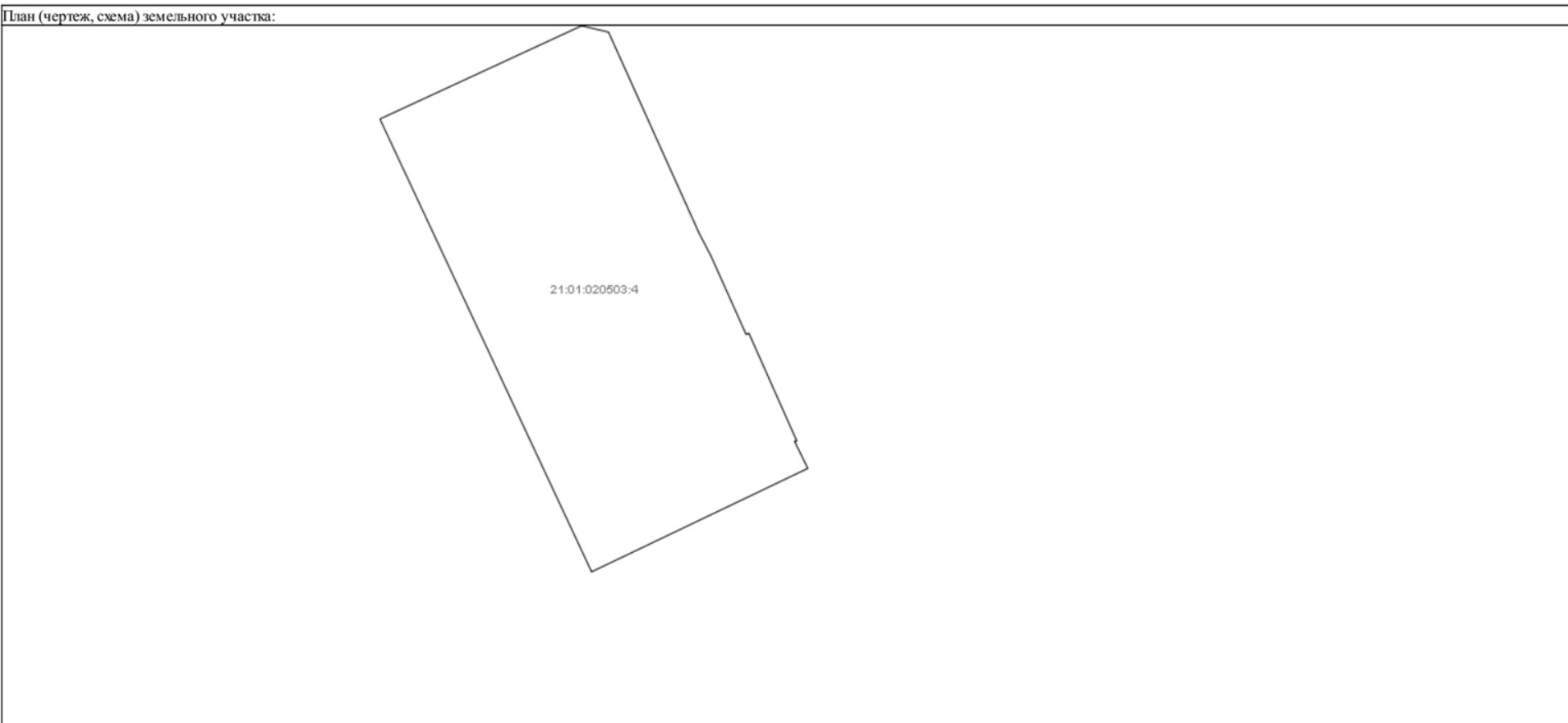
Масштаб 1:	Условные обозначения:
------------	-----------------------

Государственный регистратор <small>(полное наименование должности)</small>	 <small>(подпись)</small>	ФГИС ЕГРН <small>(информация о документе)</small>
---	------------------------------	--

М.П.

Выписка из Единого государственного реестра недвижимости об основных характеристиках и зарегистрированных правах на объект недвижимости  
**Описание местоположения земельного участка**

<b>Земельный участок</b>			
(вид объекта недвижимости)			
Лист № ____ Раздела ____	Всего листов раздела ____ : ____	Всего разделов: ____	Всего листов выписки: ____
<b>06.03.2017 № 99/2017/11312626</b>			
Кадастровый номер:		<b>21:01:020503:4</b>	



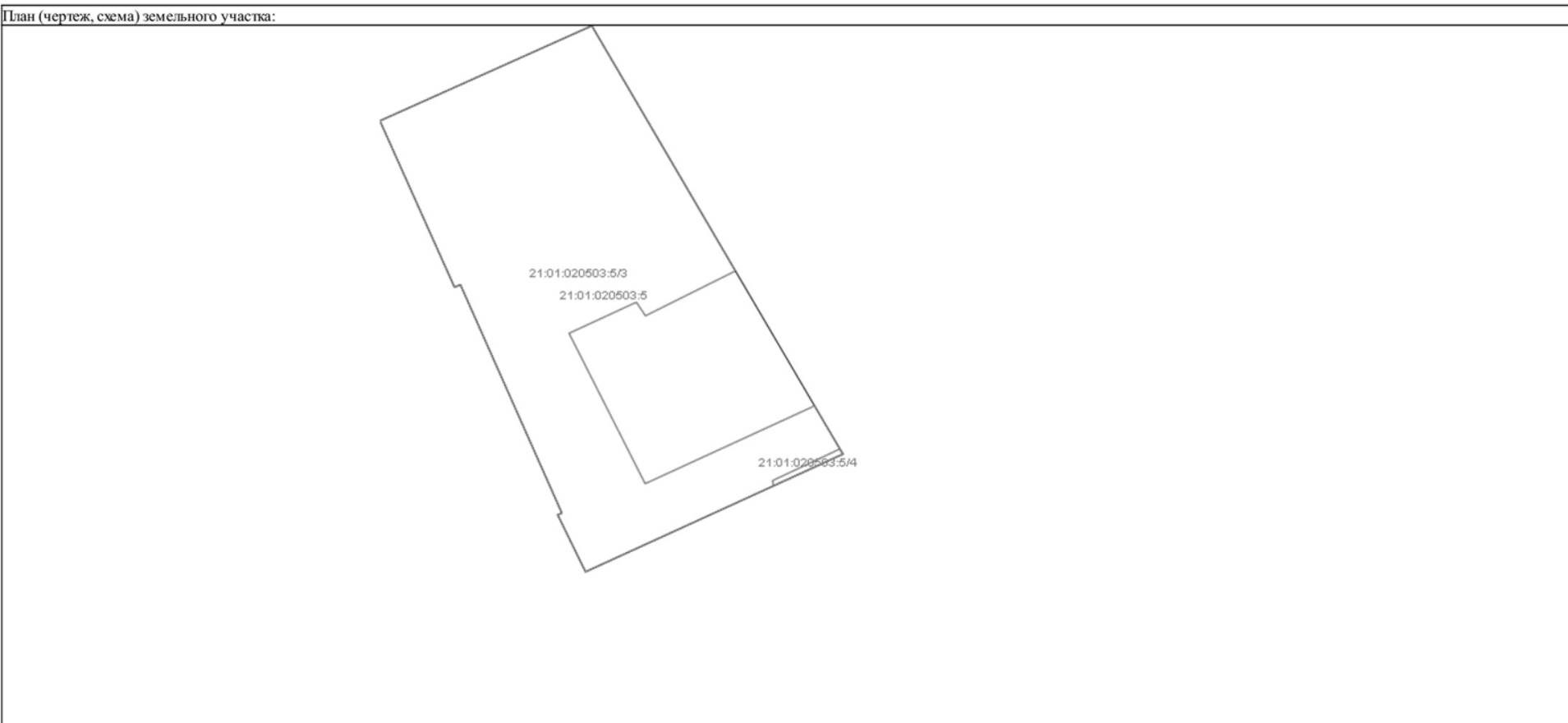
Масштаб 1:	Условные обозначения:
------------	-----------------------

Государственный регистратор <small>(полное наименование должности)</small>	 <small>(подпись)</small>	ФГИС ЕГРН <small>(информация, фамилия)</small>
---	------------------------------	---

М.П.

Выписка из Единого государственного реестра недвижимости об основных характеристиках и зарегистрированных правах на объект недвижимости  
**Описание местоположения земельного участка**

<b>Земельный участок</b>			
(вид объекта недвижимости)			
Лист № ____ Раздела ____	Всего листов раздела ____ : ____	Всего разделов: ____	Всего листов выписки: ____
<b>06.03.2017 № 99/2017/11314400</b>			
Кадастровый номер:		<b>21:01:020503:5</b>	



Масштаб 1:	Условные обозначения:
------------	-----------------------

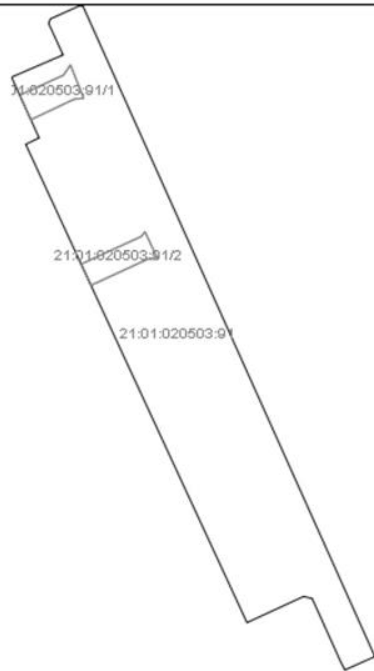
Государственный регистратор <small>(полное наименование должности)</small>	 <small>(подпись)</small>	ФГИС ЕГРН <small>(информация о документе)</small>
---	------------------------------	--

М.П.

Выписка из Единого государственного реестра недвижимости об основных характеристиках и зарегистрированных правах на объект недвижимости  
**Описание местоположения земельного участка**

<b>Земельный участок</b>			
(вид объекта недвижимости)			
Лист № _____ Раздела _____	Всего листов раздела _____ : _____	Всего разделов: _____	Всего листов выписки: _____
<b>06.03.2017 № 99/2017/11314036</b>			
Кадастровый номер:		<b>21:01:020503:91</b>	

План (чертеж, схема) земельного участка:



Масштаб 1:	Условные обозначения:		
------------	-----------------------	--	--

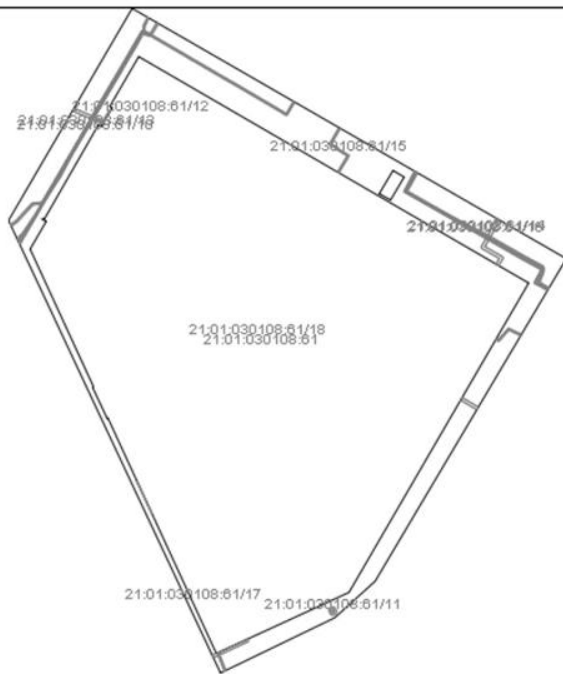
Государственный регистратор <small>(полное наименование должности)</small>		ФГИС ЕГРН <small>(подпись)</small>	
---	--	---------------------------------------	--

М.П.

Выписка из Единого государственного реестра недвижимости об основных характеристиках и зарегистрированных правах на объект недвижимости  
**Описание местоположения земельного участка**

<b>Земельный участок</b>			
(вид объекта недвижимости)			
Лист № _____ Раздела _____	Всего листов раздела _____ : _____	Всего разделов: _____	Всего листов выписки: _____
<b>06.03.2017 № 99/2017/11315640</b>			
Кадастровый номер:		<b>21:01:030108:61</b>	

План (чертеж, схема) земельного участка:



Масштаб 1:	Условные обозначения:
------------	-----------------------

Государственный регистратор <small>(подпись и наименование должности)</small>	ФГИС ЕГРН <small>(подпись)</small>	<small>(информация, фамилия)</small>
--	---------------------------------------	--------------------------------------

М.П.