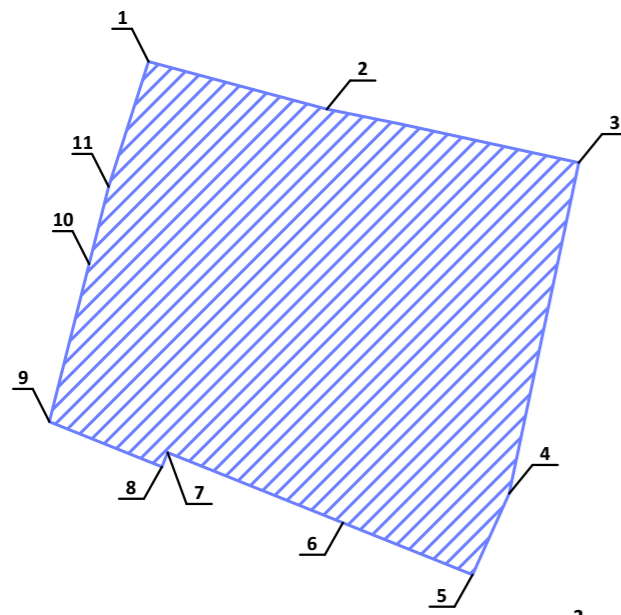


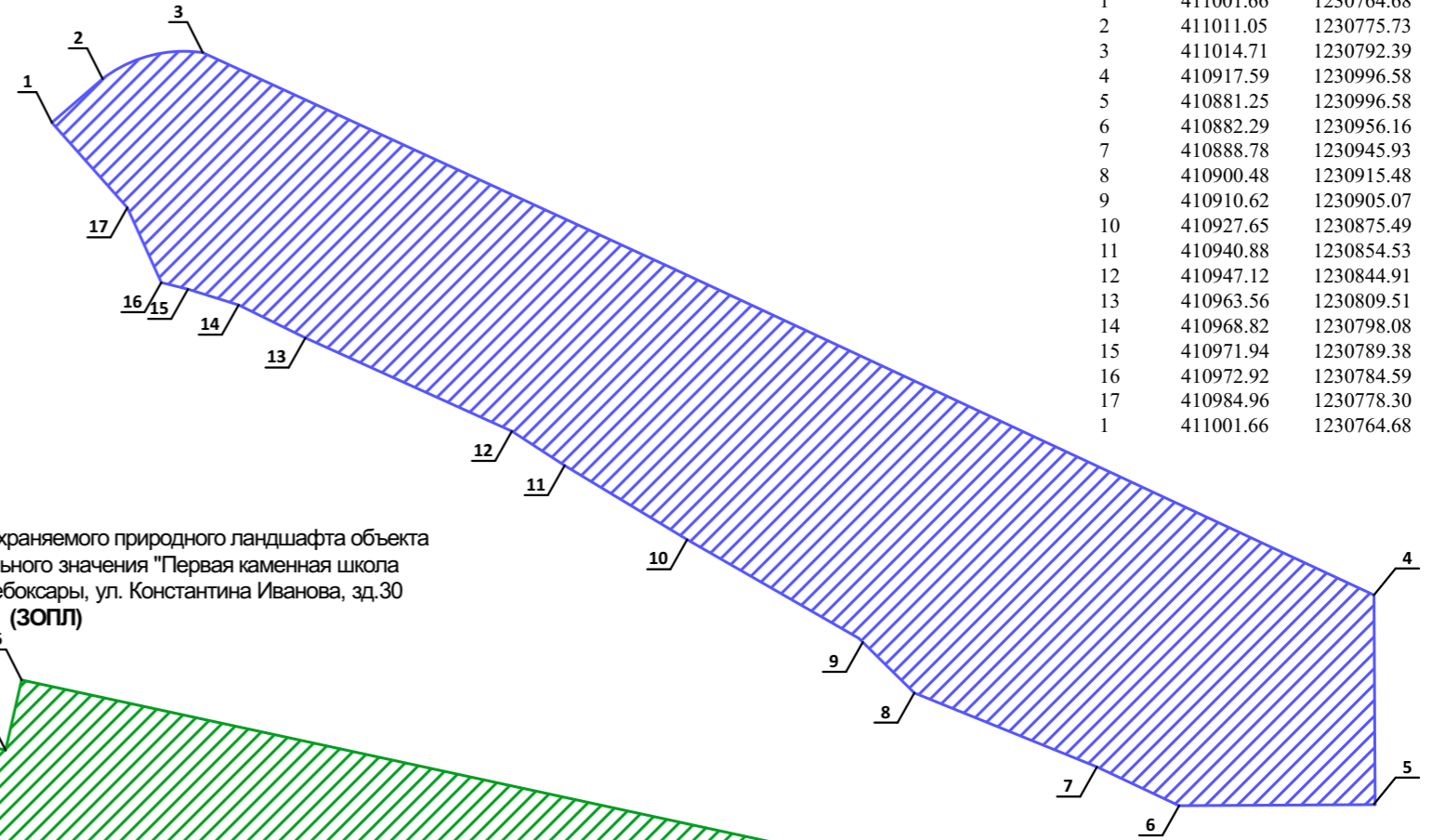
Устанавливаемые границы зоны регулирования застройки объекта культурного наследия регионального значения "Первая каменная школа города Чебоксары, 1932г.", г. Чебоксары, ул. Константина Иванова, зд.30 (ЗРЗ-4)



Координаты поворотных точек ЗРЗ-4

№	x	y
1	411043.24	1230945.20
2	411037.28	1230968.06
3	411029.62	1231004.73
4	410983.76	1230994.83
5	410972.61	1230989.84
6	410980.57	1230970.62
7	410989.36	1230947.81
8	410987.52	1230947.15
9	410993.51	1230931.51
10	411014.45	1230936.64
11	411026.16	1230939.66
1	411043.24	1230945.20

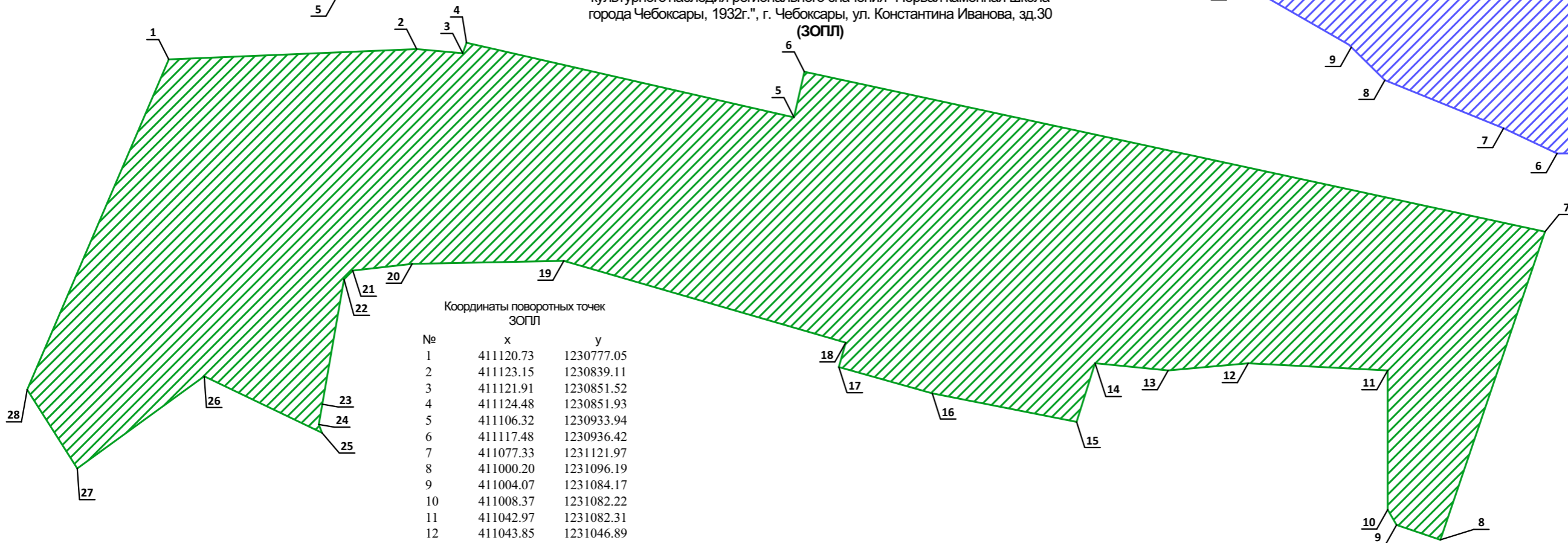
Устанавливаемые границы зоны регулирования застройки объекта культурного наследия регионального значения "Первая каменная школа города Чебоксары, 1932г.", г. Чебоксары, ул. Константина Иванова, зд.30 (ЗРЗ-5)



Координаты поворотных точек ЗРЗ-5

№	x	y
1	411001.66	1230764.68
2	411011.05	1230775.73
3	411014.71	1230792.39
4	410917.59	1230996.58
5	410881.25	1230996.58
6	410882.29	1230956.16
7	410888.78	1230945.93
8	410900.48	1230915.48
9	410910.62	1230905.07
10	410927.65	1230875.49
11	410940.88	1230854.53
12	410947.12	1230844.91
13	410963.56	1230809.51
14	410968.82	1230798.08
15	410971.94	1230789.38
16	410972.92	1230784.59
17	410984.96	1230778.30
1	411001.66	1230764.68

Устанавливаемые границы зоны охраняемого природного ландшафта объекта культурного наследия регионального значения "Первая каменная школа города Чебоксары, 1932г.", г. Чебоксары, ул. Константина Иванова, зд.30 (ЗОПЛ)



Координаты поворотных точек ЗОПЛ

№	x	y
1	411120.73	1230777.05
2	411123.15	1230839.11
3	411121.91	1230851.52
4	411124.48	1230851.93
5	411106.32	1230933.94
6	411117.48	1230936.42
7	411077.33	1231121.97
8	411000.20	1231096.19
9	411004.07	1231084.17
10	411008.37	1231082.22
11	411042.97	1231082.31
12	411043.85	1231046.89
13	411042.27	1231027.73
14	411044.64	1231009.04
15	411029.62	1231004.73
16	411037.28	1230968.06
17	411043.24	1230945.20
18	411049.68	1230947.29
19	411070.44	1230875.15
20	411069.67	1230837.46
21	411067.27	1230822.77
22	411065.30	1230821.18
23	411034.30	1230815.93
24	411028.40	1230814.93
25	411027.25	1230815.39
26	411041.55	1230785.76
27	411017.66	1230753.83
28	411037.20	1230741.44
1	411120.73	1230777.05

Согласовано	
Взам. инв. №	
Подпись и дата	
Инв. № подл.	

						29-03-2024/ПЗО-Р.3			
						Проект зон охраны объекта культурного значения (памятника истории и культуры) регионального значения "Первая каменная школа города Чебоксары, 1932г.", расположенного по адресу: Чувашская Республика, г. Чебоксары, ул. Константина Иванова, зд. 30, режимов использования земель и требований к градостроительным регламентам в границах данных зон			
Изм.	Кол.уч.	Лист	№ Док.	Подп.	Дата	Раздел 3. Проект зон охраны	Стадия	Лист	Листов
ГАП				Вавилонская Т.В.			П	1.2	1
Архитектор				Карасев Ф.В.		Схема границ зон охраны объекта культурного наследия	ООО "ВиП Проект"		