




Условные обозначения:

-  - границы земельного участка площадью – 1371 кв.м;
-  - место допустимого размещения зданий, строений, сооружений,
-  - охранная зона инженерных коммуникаций.

<b>МБУ «Архитектурно-градостроительное управление города Новочебоксарска Чувашской Республики»</b>		<b>21.05.2024</b>
г. Новочебоксарск		Чертеж градостроительного плана земельного участка с кадастровым номером 21:02:010216:53 по б-ру Зеленый № РФ-21-2-03-0-00-2024-0053-0
Начальник отдела генерального плана	Лапшова М.С.	Масштаб 1:500
		Лист № 1
Главный специалист отдела генерального плана	Шундик С.А.	Листов: 1
		Заказчик: Администрация г. Новочебоксарска