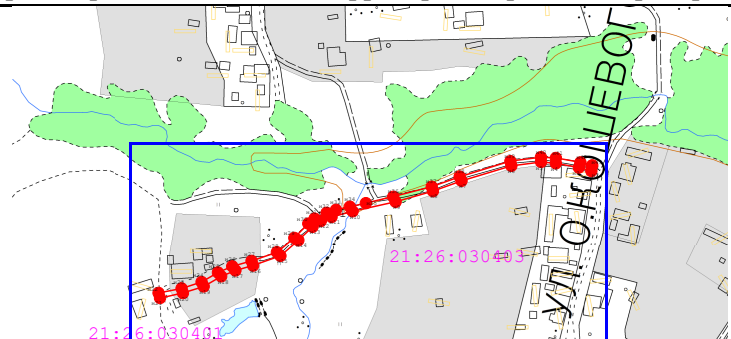
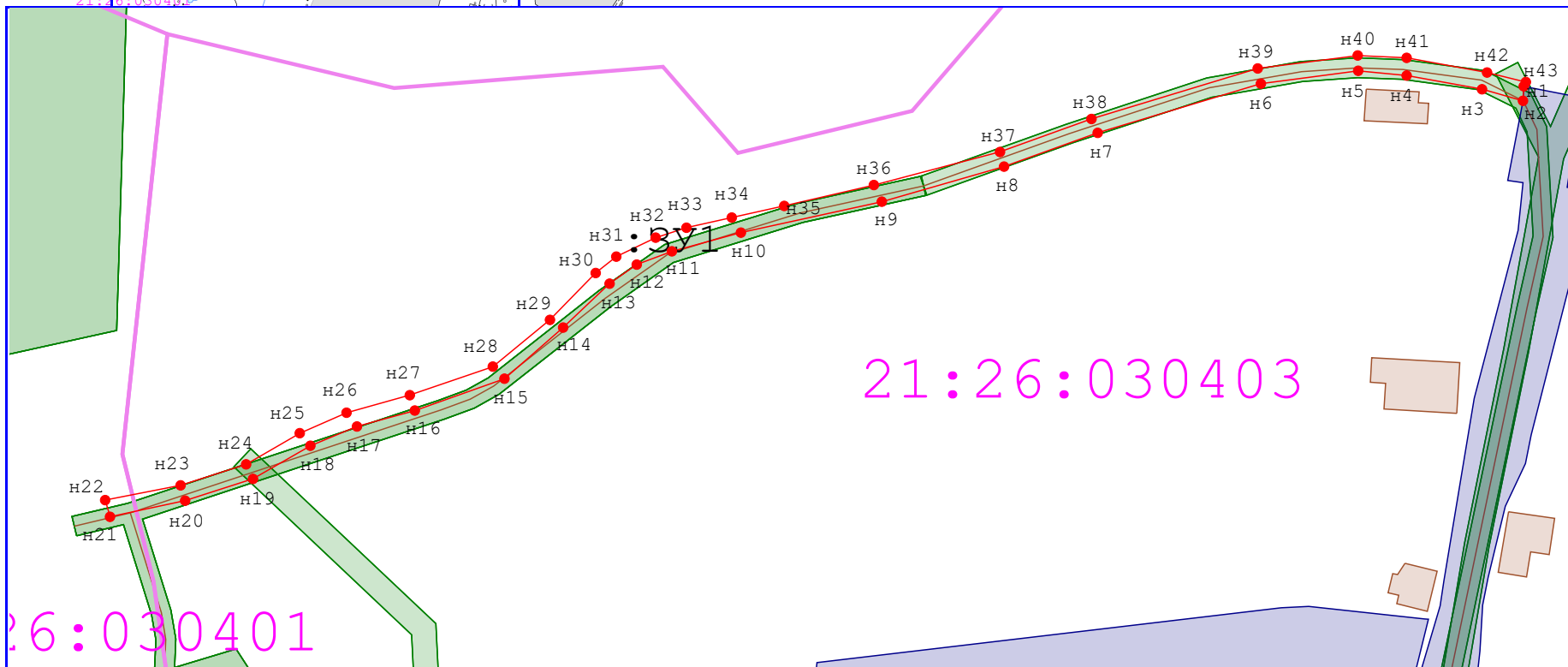


Чертеж проекта межевания территории "Дорога по пер. Овражный д. Беляево Янтиковского муниципального округа Чувашской Республики"





ООО "Компас" _____



Масштаб 1:1 300


Условные обозначения:

 - Граница кадастрового квартала

 - Граница зоны с особыми условиями использования территории

 :ЗУ1 - образуемый земельный участок

21:26:030403 - Номер кадастрового квартала

 - Объекты капитального строительства сведения содержащиеся в ЕГРН

 :18 - Граница земельных участков сведения содержащиеся в ЕГРН