





Условные обозначения:

-  - границы земельного участка площадью – 7392 кв.м;
-  - место допустимого размещения зданий, строений, сооружений,

МБУ «Архитектурно-градостроительное управление города Новочебоксарска Чувашской Республики»		02.05.2024
Заместитель начальника	 Прокотьев В.В.	Чертеж градостроительного плана земельного участка с кадастровым номером 21:02:010615:525 по ул. Промышленная № РФ-21-2-03-0-00-2024-0046-0
		Масштаб 1:500 Лист № 1 Листов: 1
Главный специалист отдела генерального плана	 Шундик С.А.	Заказчик: Администрация г. Новочебоксарска