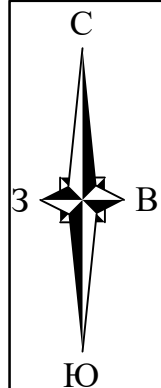



Схема расположения элементов планировочной структуры. М 1:10000



УСЛОВНЫЕ ОБОЗНАЧЕНИЯ

Реконструкция Планируемый Существующий



Объекты транспортной инфраструктуры



Территориальные зоны

- Ж 1 Зона застройки индивидуальными жилыми домами
- Ж 2 Зона застройки малоэтажными жилыми домами (до 4 этажей, включая мансардный)
- Ж 3 Зона застройки среднеэтажными жилыми домами (от 5 до 8 этажей, включая мансардный)
- Ж 4 Зона застройки многоэтажными жилыми домами (9 этажей и более)
- ОД Общественно-деловые зоны
- П Производственная и коммунально-складская зона
- ИТ Зона инженерной и транспортной инфраструктуры
- СХ 2 Производственная зона сельскохозяйственных предприятий
- СХ 3 Зона садоводческих или огороднических некоммерческих товариществ
- СХ 4 Зона сельскохозяйственного использования в границах населенного пункта
- Р 1 Зоны рекреационного назначения
- Р 2 Зона отдыха
- СП Зоны специального назначения
- РТ Зона режимных территорий

Территории, действие градостроительных регламентов на которые не распространяются

Границы территорий общего пользования, территории, предназначенные для размещения линейных объектов и (или) занятые линейными объектами

Территории, градостроительные регламенты на которые не устанавливаются

Земли, покрытые поверхностными водами

Зона лесов

Зоны сельскохозяйственного использования

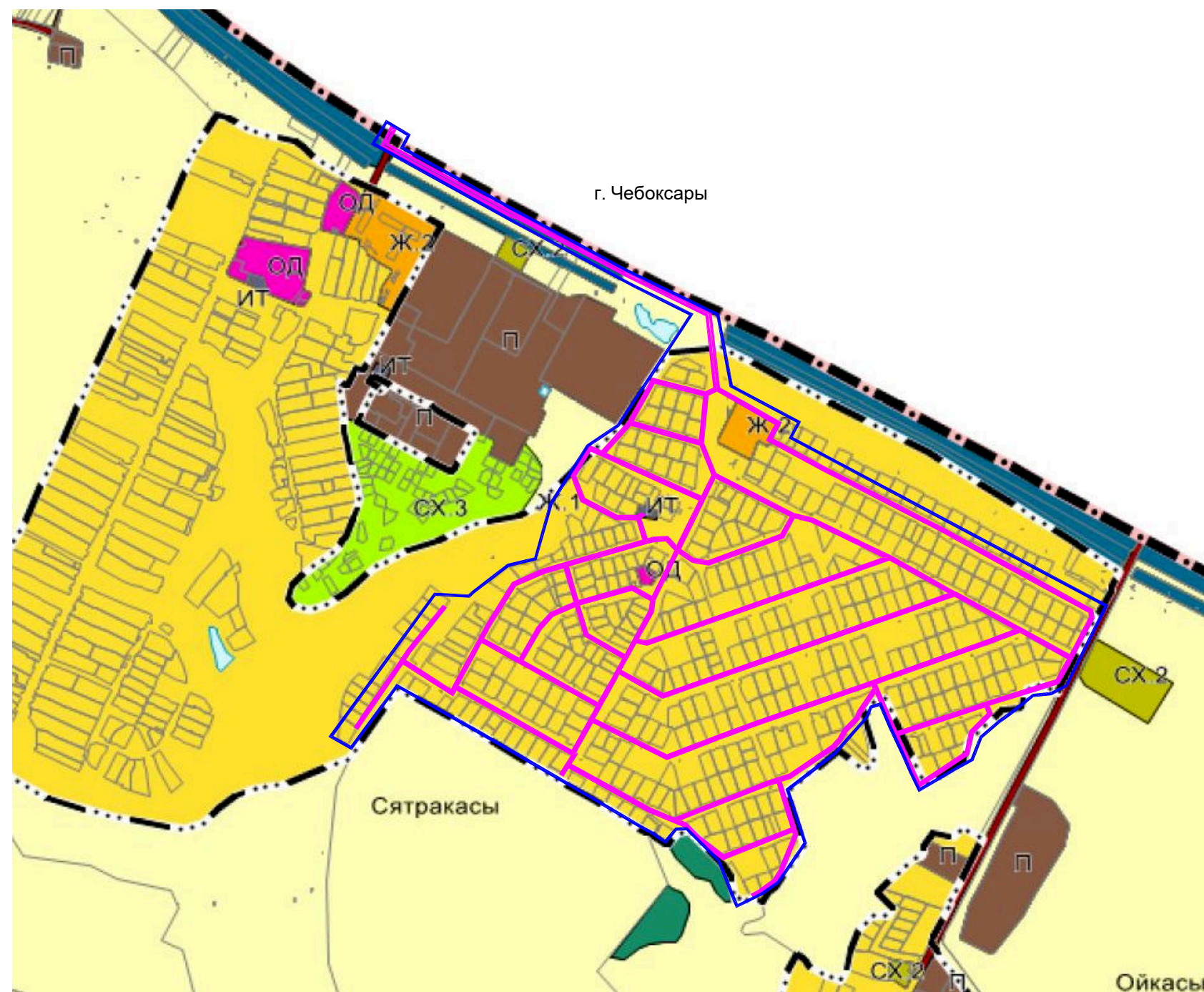
Иное

Земельные участки, учтенные в ЕФРН

Территории, в границах которых предусматриваются требования к архитектурно-градостроительному облику объектов капитального строительства

Граница территории, в отношении которой осуществляется подготовка схемы расположения элементов планировочной структуры

Граница зоны планируемого размещения линейного объекта



Примечание: Границы зон планируемого размещения линейных объектов, подлежащих реконструкции в связи с изменением их местоположения, отсутствуют

						Договор №100 от 08.08.2024г.					
						Документация по внесению изменений в проект планировки и проект межевания территории для размещения линейного объекта "Строительство системы водоснабжения на новых улицах д. Сятракасы Чебоксарского района Чувашской Республики"					
Изм.	Кол.уч.	Лист	№ док.	Подпись	Дата						
Нач. отдела		Немова Л.Г.				Проект планировки территории Материалы по обоснованию		Стадия	Лист	Листов	
Специалист		Андреева Н.В.			ППТ			1	5		
Ген.Директор		Токмолаева Л.И.									
						Схема расположения элементов планировочной структуры. М 1:10000			ООО "НПП "Инженер"		