

**АКТ**  
**ГОСУДАРСТВЕННОЙ ИСТОРИКО-КУЛЬТУРНОЙ ЭКСПЕРТИЗЫ,**  
**обосновывающий включение в Единый государственный реестр объектов**  
**культурного наследия (памятников истории и культуры) народов**  
**Российской Федерации выявленного объекта культурного наследия:**  
*«Конарское селище II», расположенного в 930 м к востоку от пос. Конар*  
*Цивильского района Чувашской Республики на земельном участке с*  
*кадастровым номером 21:20:060801:389*

Настоящий Акт государственной историко-культурной экспертизы составлен в соответствии с Федеральным законом от 25.06.2002 № 73-ФЗ «Об объектах культурного наследия (памятниках истории и культуры) народов Российской Федерации», Положением о государственной историко-культурной экспертизе, утвержденным постановлением Правительства Российской Федерации от 15.06.2009 № 569, согласно требованиям, предусмотренным пунктом 19 данного положения.

1. **Дата начала проведения экспертизы:** 17 мая 2024 г.

**Дата окончания проведения экспертизы:** 26 августа 2024 г.

2. **Место проведения экспертизы:** Пермский край, г. Пермь, а также по месту нахождения объекта экспертизы.

3. **Заказчик экспертизы:** Бюджетное учреждение Чувашской Республики «Государственный центр по охране культурного наследия» Министерства культуры, по делам национальностей и архивного дела Чувашской Республики, ИНН 2128007050, ОГРН 1022101136441.

4. **Сведения об эксперте:**

Фамилия, имя и отчество	<b>Жуковский Александр Сергеевич</b>
Образование	высшее
Специальность	история
Ученая степень (звание)	нет
Стаж работы по специальности	14 лет
Место работы и должность	Руководитель проектов ООО «АРХЕОЛОГИЯ ПЛЮС»
Сведения об аттестации	Приказ Министерства культуры Российской Федерации от 2 августа 2021 г. № 1419: - документы, обосновывающие включение объектов культурного наследия в реестр; - выявленные объекты культурного наследия в целях обоснования целесообразности включения данных объектов в реестр. Приказ Министерства культуры Российской Федерации от 1 сентября 2023 г. № 2644: - документация или разделы документации обосновывающие меры по обеспечению сохранности

	<p>объекта культурного наследия, включенного в реестр выявленного объекта культурного наследия либо объекта, обладающего признаками объекта культурного наследия, при проведении земляных, мелиоративных, хозяйственных работ, указанных в статье 30 Федерального закона работ по использованию лесов и иных работ в границах территории объекта культурного наследия либо на земельном участке непосредственно связанном с земельным участком границах территории объекта культурного наследия;</p> <ul style="list-style-type: none"> <li>- документы, обосновывающие исключение объекта культурного наследия из реестра;</li> <li>- документация, за исключением научных отчетов выполненных археологических полевых работ, содержащая результаты исследований, в соответствии с которыми определяется наличие или отсутствие объектов, обладающих признаками объекта культурного наследия, на земельных участках, подлежащих воздействию земляных, строительных, мелиоративных, хозяйственных работ, указанных в статье 30 Федерального закона работ по использованию лесов и иных работ.</li> </ul>
--	--

**5. Информация о том, что в соответствии с законодательством Российской Федерации эксперты несут ответственность за достоверность сведений, изложенных в заключении:**

Государственный эксперт несет ответственность за достоверность информации, изложенной в заключении экспертизы, в соответствии со статьей 29 Федерального закона от 25.06.2002 г. № 73-ФЗ «Об объектах культурного наследия (памятниках истории и культуры) народов Российской Федерации», пунктом 17 «Положения о государственной историко-культурной экспертизе», утвержденного постановлением Правительства Российской Федерации от 15.06.2009 г. № 569.

**Отношения эксперта и заказчика экспертизы:**

Эксперт не имеет родственных связей с заказчиком экспертизы (далее – Заказчик) (его должностными лицами, работниками).

Не состоит в трудовых отношениях с Заказчиком.

Не имеет долговых или иных имущественных обязательств перед Заказчиком.

Не владеет ценными бумагами, акциями (долями участия, паями в уставных капиталах) Заказчика.

Не заинтересован в результатах исследований и решений, вытекающих из настоящего заключения экспертизы, с целью получения выгоды в виде денег, ценностей, иного имущества, услуг имущественного характера или имущественных прав для себя или третьих лиц.

**6. Цель и объекты экспертизы:**

### **Цель экспертизы:**

- Обоснование включения в Единый государственный реестр объектов культурного наследия (памятников истории и культуры) народов Российской Федерации выявленного объекта культурного наследия: *«Конарское селище II», расположенного в 930 м к востоку от пос. Конар Цивильского района Чувашской Республики на земельном участке с кадастровым номером 21:20:060801:389 (далее – Объект).*
- Уточнение сведений о выявленном объекте культурного наследия: *«Конарское селище II», расположенном в 930 м к востоку от пос. Конар Цивильского района Чувашской Республики на земельном участке с кадастровым номером 21:20:060801:389.*

### **Объект экспертизы:**

- Документы, обосновывающие включение в единый государственный реестр объектов культурного наследия (памятников истории и культуры) народов Российской Федерации выявленного объект культурного наследия: *«Конарское селище II», расположенного в 930 м к востоку от пос. Конар Цивильского района Чувашской Республики на земельном участке с кадастровым номером 21:20:060801:389.*
- Выявленный объект культурного наследия: *«Конарское селище II», расположенный в 930 м к востоку от пос. Конар Цивильского района Чувашской Республики на земельном участке с кадастровым номером 21:20:060801:389, в целях обоснования целесообразности включения данного объекта в единый государственный реестр объектов культурного наследия (памятников истории и культуры) народов Российской Федерации».*

**7. Перечень документов, представленных заявителем (при значительном количестве документов их перечень приводится в приложении с соответствующим примечанием в тексте заключения).**

- Заявление А.В. Акилбаева о включении Объекта в Реестр от 18.01.2018 г.
- Приказ Министерства культуры, по делам национальностей и архивного дела Чувашской Республики от 19.01.2018 г. № 01-07/15 «О включении в перечень выявленных объектов культурного наследия, расположенных на территории Чувашской Республики»;
- Краткая форма отчета, предоставляемая по результатам определения границ объекта археологического наследия для внесения сведений о нем в единый государственный реестр объектов культурного наследия (памятников истории и культуры) (исполнитель Чувашское региональное отделение ВООПИК, открытый лист №0800-2022 от 30.05.2022 г., исследователь Краснов С.А.) **(в электронном виде в формате .docx);**

- справка Института археологии РАН от 14.08.2023 г. № 217-2 о принятии научного отчета на постоянное хранение в составе научно-отраслевого архива Института археологии РАН;

- выписка из Единого государственного реестра недвижимости об объекте недвижимости от 06.08.2024г. № КУВИ-001/2024-200333749 на объект капитального строительства 21:20:060801:400;

- выписка из Единого государственного реестра недвижимости об объекте недвижимости от 06.08.2024г. № КУВИ-001/2024-200383929 на земельный участок 21:20:060801:389.

#### **8. Сведения об обстоятельствах, повлиявших на процесс проведения и результаты экспертизы.**

Обстоятельств, повлиявших на процесс проведения и результаты экспертизы, не имеется. Дополнительных сведений, которые могли бы повлиять на процесс проведения и результаты экспертизы, не поступало.

#### **9. Сведения о проведенных исследованиях с указанием примененных методов, объема и характера выполненных работ и их результатов.**

Экспертом в процессе проведения экспертизы:

- рассмотрены представленные Заказчиком экспертизы документы;
- выполнено визуальное обследование выявленного объекта культурного наследия на местности с выполнением фотофиксации;
- выполнен сбор дополнительных материалов по истории археологических открытий на территории Цивильского муниципального округа, изучение сведений по близким хронологически и территориально объектам археологического наследия;
- проведен сбор информации о состоянии современного землепользования на участке расположения выявленного объекта культурного наследия;
- проведен сравнительный анализ всего комплекса данных (документов, материалов, информации) по Объекту экспертизы, принятого от Заявителя (Заказчика).

Экспертом установлено, что иных положений и условий, необходимых для работы и проведения экспертизы, не требуется. Эксперт при исследовании документов и материалов, представленных на экспертизу, счел их достаточными для подготовки заключения. Результаты проведенных экспертных исследований оформлены в виде Акта государственной историко-культурной экспертизы.

**10. Факты и сведения, выявленные и установленные в результате проведенных исследований (при значительном объеме информации факты и сведения излагаются в приложении с соответствующим примечанием в тексте заключения).**

Наименование и адрес Объекта (в соответствии с решением о включении его в перечень выявленных объектов культурного наследия с указанием реквизитов такого решения): *«Конарское селище II», расположенный в 930 м к востоку от пос. Конар Цивильского района Чувашской Республики на земельном участке с кадастровым номером 21:20:060801:389 (Приказ Министерства культуры, по делам национальностей и архивного дела Чувашской Республики от 19.01.2018 г. № 01-07/15 «О включении в перечень выявленных объектов культурного наследия, расположенных на территории Чувашской Республики»).*

Современный (уточненный) адрес Объекта: *930 м к востоку от пос. Конар Цивильского муниципального округа Чувашской Республики, верховья р. Аниш, правого притока р. Волга (Куйбышевское водохранилище).*

История исследования Объекта:

Объект археологического наследия выявлен А.В. Акилбаевым в 2017 г. в ходе проведения охранно-разведывательного обследования земельного участка, отводимого под строительство, по Открытому листу № 2554 от 8 декабря 2017 г. Ранее по архивным материалам не известен. Подъемный материал выявлен на участках строительства амбара нефтегазового хозяйства, которым оказалась разрушена восточная часть Объекта. В дальнейшем заложено 6 шурфов, центральный (№ 12 по нумерации А.В. Акилбаева) из которых подтвердил наличие находок и культурного слоя. Вокруг данного шурфа заложено еще 5 шурфов (№№ 13-17 по нумерации А.В. Акилбаева), не давшие материала и культурного слоя. Кроме того, на обваловке защитного сооружения собран подъемный материал.

Находки представлены 48 фрагментами керамической посуды, 2 фрагментами железных изделий, 1 бронзовым изделием, 1 фрагментом керамического изделия.

В 2022 г. С.А. Красновым на основании Открытого листа № 0800-2022 от 30 мая 2022 г. выполнено повторное обследование Объекта в рамках уточнения сведений о нем. В ходе исследований в 2022 г. осмотрено состояние Объекта, произведена фотофиксация, уточнены план памятника и координаты поворотных (характерных) точек границ территории Объекта археологического наследия в местной системе координат МСК-21, также уточнены его периметр и площадь.

Сведения о праве собственности земельного участка, на котором расположен выявленный объект культурного наследия: согласно официальному информационному ресурсу Росреестра в сети Интернет «Публичная кадастровая карта» в границах территории Объекта расположен земельный участок кадастровый номер 21:20:060801:389 (категория: земли лесного фонда; вид разрешенного использования: трубопроводный транспорт. Размещение нефтепроводов, водопроводов, газопроводов и иных трубопроводов, а также иных зданий и сооружений, необходимых для эксплуатации названных трубопроводов.; площадь 21 349 кв. м). Земельный участок согласно выписке из Единого государственного реестра недвижимости об объекте недвижимости от 06.08.2024г. № КУВИ-001/2024-200383929 находится в федеральной собственности (Российская Федерация) и передан на праве аренды Акционерное общество "Транснефть-Прикамье", ИНН: 1645000340, ОГРН: 1021601763820 (срок аренды: 15.08.2016 г. на 49 лет).

Также в границах территории Объекта расположен объект капитального строительства кадастровый номер 21:20:060801:400 (вид: сооружение; назначение: 1) Сооружения топливно-энергетического, металлургического, химического или нефтехимического производства). Сооружение согласно выписке из Единого государственного реестра недвижимости об объекте недвижимости от 06.08.2024г. № КУВИ-001/2024-200333749 находится в собственности Акционерное общество "Транснефть-Прикамье", ИНН: 1645000340, ОГРН: 1021601763820.

Характеристика выявленного объекта культурного наследия: Объект одиночный расположен в заселенной части верховьев р. Аниш на площадке без выраженного рельефа. Крайняя восточная часть селища была разрушена при строительстве защитных сооружений топливно-энергетического производства. Восточная часть неразрушенной территории объекта археологического наследия располагается на открытом пространстве, поверхность задернована.

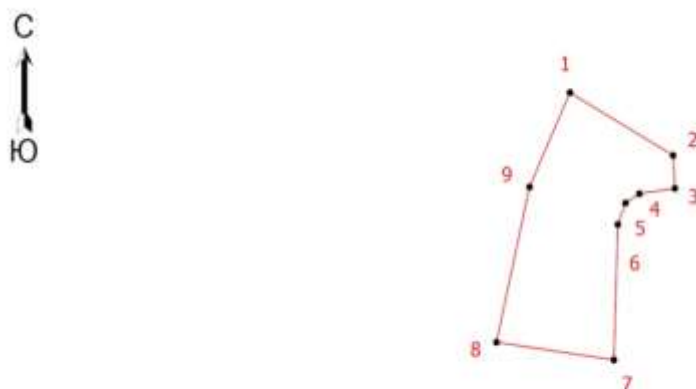
Время создания выявленного объекта культурного наследия: *начало I тыс. н.э.*

Сведения об утвержденных границах территории Объекта при наличии: не утверждены. Границы территории определены С.А. Красновым в 2022 г. на основании разрешения (открытого листа) № 0800-2022 от 30.05.2022 г. Фиксация Объекта и координат характерных (поворотных) точек границ территории производился спутниковым геодезическим приемником TRIUMPH-1-G3T. Фиксация производилась в системе координат МСК-21, поправка не превышала 1 см в плане и 2 см по высоте.

Таблица координат характерных точек границ территории Объекта:

Обозначение (номер) характерной точки	Координаты характерных точек в местной системе координат (МСК-21)	
	X	Y
1	378496.51	1261241.62
2	378488.00	1261256.48
3	378483.54	1261256.74
4	378482.82	1261251.63
5	378481.55	1261249.62
6	378478.65	1261248.51
7	378460.30	1261247.95
8	378462.70	1261231.02
9	378483.73	1261235.79
1	378496.51	1261241.62

Графическое изображение границ территории Объекта.



#### Условные обозначения

- - Границы территории объекта культурного наследия
- - Характерная точка границы
- 1 - Обозначение новой характерной точки

Сведения об утвержденных зонах охраны Объекта при наличии: не утверждены.

Методика исследования Объекта: археологическая разведка с шурфовкой в соответствии с Положением о порядке проведения археологических полевых работ и составления научной отчетной документации. Утверждено

Постановлением Отделения историко-филологических наук Российской академии наук № 32 от 20 июня 2018 г.

Историко-культурная значимость Объекта: изучение Объекта перспективно. Сведения, полученные в ходе его исследований, могут помочь составить схемы движения и расселения древнего населения не только территорий, входящих в Чувашскую Республику, но и Евразии в целом. Изучение пространственной структуры поселений иллюстрирует адаптацию древнего населения к экологическим, природным и климатическим условиям и позволяет наиболее детально реконструировать социальные и экономические процессы, происходившие в древних сообществах.

Сведения об утвержденном предмете охраны выявленного Объекта при наличии: *не утвержден.*

**11. Перечень документов и материалов, собранных и полученных при проведении экспертизы, а также использованной для нее специальной, технической и справочной литературы (при значительном количестве документов и литературы их перечень приводится в приложении с соответствующим примечанием в тексте заключения):**

- Федеральный закон от 25 июня 2002 г. № 73-ФЗ «Об объектах культурного наследия (памятниках истории и культуры) народов Российской Федерации»;

- Положение о государственной историко-культурной экспертизе, утвержденное постановлением Правительства Российской Федерации от 15 июля 2009 г. № 569;

- Положение о порядке проведения археологических полевых работ и составления научной отчетной документации. Утверждено Постановлением Отделения историко-филологических наук Российской академии наук № 32 от 20 июня 2018 г. (как действовавшее на момент выявления и уточнения границы территории);

- «Методика определения границы территории объекта археологического наследия», разработанная в 2011 г. Институтом археологии Российской академии наук, рекомендованная к использованию письмом Министерства культуры Российской Федерации от 27 января 2012 г. № 12-01-39/05-АБ;

- Закон Чувашской Республики от 12.04.2005 г. № 10 «Об объектах культурного наследия (памятниках истории и культуры) в Чувашской Республике» (с изменениями);

- Закон Чувашской Республики от 19.12.1997 г. № 28 «Об административно-территориальном устройстве Чувашской Республики» (с изменениями);



- Открытый интернет-сервис Росреестра «Публичная кадастровая карта» (<https://pkk.rosreestr.ru/>);
- Открытый интернет-ресурс Министерства экономического развития РФ «Федеральная государственная информационная система территориального планирования» (ФГИС ТП) (<https://fgistp.economy.gov.ru/>);
- Официальный сайт Министерства культуры, по делам национальностей и архивного дела Чувашской Республики (<https://culture.cap.ru/action/activity/kuljturnoe-nasledie>);
- Археологическая карта Чувашской Республики. Тома 1-3. Чебоксары, 2013 (Том 1), 2014 (Том 2), 2025 (Том 3);
- Реестр географических названий объектов на 21.12.2023 г. Чувашская Республика;
- Реестр географических названий населённых пунктов на 21.12.2023 г. Чувашская Республика;
- SAS.Планета – свободное ПО, предназначенное для просмотра и загрузки спутниковых снимков высокого разрешения и обычных карт (<http://sasgis.org/sasplaneta>);
- Google Earth Pro - свободное ПО, предназначенное для просмотра и загрузки спутниковых снимков высокого разрешения и обычных карт, в том числе в ретроспективе;
- Государственный каталог музейного фонда РФ (<https://goskatalog.ru>).

## **12. Обоснования вывода экспертизы.**

Обоснование наименования Объекта: в соответствии с требованиями пункта 3.5. Положения о порядке проведения археологических полевых работ и составления научной отчетной документации. (утверждено постановлением Бюро отделения историко-филологических наук Российской академии наук № 15 от 12 апреля 2023 г.) (далее – Положение), наименование Объекта дано по наименованию ближайшего населенного пункта – пос. Конар, а также по специфике самого объекта – селище. Индекс «II» маркирует номер Объекта в системе селище у пос. Конар.

Обоснование времени возникновения Объекта: выявленный керамический комплекс имеет широкий период бытования в пределах раннего железного века. Территориально близкие объекты Конарское селище III, Второтойзинское (Имбюртское) городище «Хола ту» и Конарское (Хутор-Шинерское) селище с близкими чертами керамики имеют сходную датировку и могут быть остатками локального поселенческого района. В связи с этим обоснованной считается для Объекта датировка: начало I тыс. н. э.

Обоснование местонахождения Объекта: Верификация местонахождения выполнена по координатам WGS 84 с контрольными замерами в программном комплексе SasPlanet.

Описание местоположение скорректировано с учетом текущего административно-территориального деления Чувашской Республики: Цивильский район преобразован Цивильский муниципальный округ. Дополнительно в описании местоположения в соответствии с п. 3.5. Положения указана привязка к близлежащему водоему.

Обоснование категории историко-культурного значения Объекта: ст.4 Федерального закона от 25.06.2002 г. № 73-ФЗ - объект культурного наследия федерального значения.

Обоснование вида Объекта: отдельно расположенный объект археологического наследия целесообразно отнести к памятникам.

Обоснование предмета охраны Объекта: результаты археологических исследований 2017 г. показали наличие следов существования человека (археологические предметы и культурные слои) в природном ландшафте требующие обязательного сохранения и изучения методами археологических раскопок.

Обоснование границ территории Объекта: В 2017 г. на территории памятника заложен шурф (№ 12, по нумерации А.В. Акилбаева), выявивший находки и культурный слой. Также находки в виде подъемного материала фиксировались с обваловке амбара нефтегазового хозяйства. Вокруг шурфа № 12 заложено еще 5 шурфа (№№ 13-17), не давшие материала и культурного слоя и ставшие характерными точками границы территории.

### **13. Вывод экспертизы.**

Включение в единый государственный реестр объектов культурного наследия (памятников истории и культуры) народов Российской Федерации Объекта *«Конарское селище II»*, расположенного в 930 м к востоку от пос. Конар Цивильского района Чувашской Республики на земельном участке с кадастровым номером 21:20:060801:389 является обоснованным (положительное заключение), так как данный объект обладает историко-культурной ценностью и особенностями (предметом охраны), являющимися основанием для включения его в реестр, и соответствует критериям объекта культурного наследия, установленным Федеральным законом от 25.06.2002 г. №73-ФЗ «Об объектах культурного наследия (памятниках истории и культуры) народов Российской Федерации».

Объект *«Конарское селище II»*, расположенный в 930 м к востоку от пос. Конар Цивильского района Чувашской Республики на земельном участке с кадастровым номером 21:20:060801:389 подлежит включению в единый

государственный реестр объектов культурного наследия (памятников истории и культуры) народов Российской Федерации в установленном порядке со следующими сведениями, представленными в соответствии с п. 2 ст. 18 Федерального закона от 25.06.2002 г. № 73-ФЗ «Об объектах культурного наследия (памятниках истории и культуры) народов Российской Федерации»:

1) сведения о наименовании Объекта: *Конарское селище II*.

2) сведения о времени возникновения или дате создания Объекта, датах основных изменений (перестроек) данного объекта и (или) датах связанных с ним исторических событий: *начало I тыс. н. э.*

3) сведения о местонахождении Объекта (адрес объекта или при его отсутствии описание местоположения Объекта): *930 м к востоку от пос. Конар Цивильского муниципального округа Чувашской Республики, верховья р. Аниш, правого притока р. Волга (Куйбышевское водохранилище).*

4) сведения о категории историко-культурного значения Объекта – в соответствии со статьей 4 Федерального закона: *федерального значения.*

5) сведения о виде Объекта – в соответствии со статьей 3 Федерального закона: *памятник.*

6) Описание особенностей объекта, являющихся основаниями для включения его в реестр и подлежащих обязательному сохранению (предмет охраны):

расположенные под дерновым слоем супесчаные и суглинистые пласты грунтов различных оттенков с углистыми, зольными и иными включениями, образовавшиеся в процессе деятельности человека более чем сто лет назад и содержащие в себе археологические предметы;

полностью или частично скрытые в земле остатки и фрагменты хозяйственных, производственных, ритуальных, оборонительных и тому подобное сооружений, созданных человеком более чем сто лет назад (очаги, погребения, жилища, зольники, ямы и тому подобное);

полностью или частично скрытые в земле, а также находящиеся на поверхности земли целые либо фрагментированные археологические предметы, созданные человеком более чем сто лет назад, изготовленные из глины, камня, стекла, кости, металлов и из иных материалов: украшения, предметы быта, вооружения, орудия и отходы производств, предметы религиозных культов, а также остеологический материал.

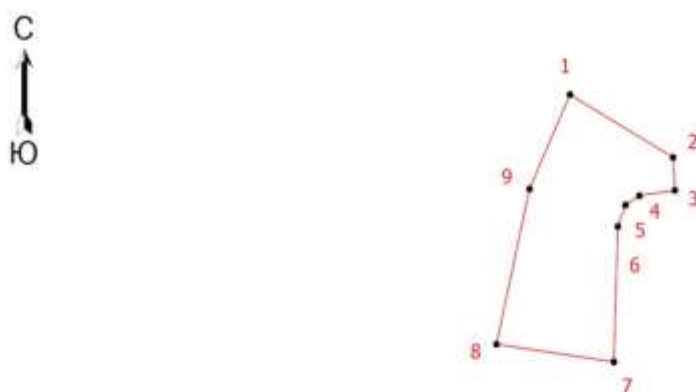
7) Проект границ территории ОКН включая графическое изображение местоположения границ, а также перечень координат характерных точек в местной системе координат:

Точка 1 границ территории объекта археологического наследия имеет общегеографические координаты 55°51'41.34"с.ш., 47°43'40.26" в.д.

Граница территории объекта археологического наследия проходит: от точки 1 17,12 м проходит в направлении восток-юго-восток по лесу до точки 2;

от точки 2 4,47 м проходит в направлении юг по подошве насыпи амбара до точки 3; от точки 3 5,16 м проходит в направлении запад по подошве насыпи амбара до точки 4; от точки 4 2,38 м проходит в направлении юго-запад по подошве насыпи амбара до точки 5; от точки 5 3,11 м проходит в направлении юг-юго-запад по подошве насыпи амбара до точки 6; от точки 6 18,36 м проходит в направлении юг по подошве насыпи амбара до точки 7; от точки 7 17,10 м проходит в направлении Запад по лесу до точки 8; от точки 8 14,05 м проходит в направлении север-северо-восток по лесу до точки 1.

Графическое изображение местоположения границ.



#### Условные обозначения

- - Границы территории объекта культурного наследия
- - Характерная точка границы
- 1 - Обозначение новой характерной точки

Таблица координат характерных точек по границе территории:

Обозначение (номер) характерной точки	Координаты характерных точек в местной системе координат (МСК-21)	
	X	Y
1	378496.51	1261241.62
2	378488.00	1261256.48
3	378483.54	1261256.74
4	378482.82	1261251.63
5	378481.55	1261249.62
6	378478.65	1261248.51
7	378460.30	1261247.95

Обозначение (номер) характерной точки	Координаты характерных точек в местной системе координат (МСК-21)	
	Х	У
8	378462.70	1261231.02
9	378483.73	1261235.79
1	378496.51	1261241.62

8) Фотографическое изображение на момент заключения договора:



Вид с востока.

#### 14. Перечень приложений к заключению экспертизы:

1	Заявление А.В. Акилбаева о включении Объекта в Реестр от 18.01.2018 г.	на 18 л.
2	Приказ Министерства культуры, по делам национальностей и архивного дела Чувашской Республики от 19.01.2018 г. № 01-07/15 «О включении в перечень выявленных объектов культурного наследия, расположенных на территории Чувашской Республики»	на 1 л.
3	Краткая форма отчета, предоставляемая по результатам определения границ объекта археологического наследия для внесения сведений о нем в единый государственный реестр объектов культурного наследия (памятников истории и культуры) (исполнитель Чувашское региональное отделение ВООПИК, открытый лист №0800-2022 от 30.05.2022 г., исследователь Краснов С.А.)	на 19 л.



4	справка Института археологии РАН от 14.08.2023 г. № 217-2 о принятии научного отчета на постоянное хранение в составе научно-отраслевого архива Института археологии РАН	на 2 л.
5	Схемы землепользования в границах территории Объекта по данным интернет-сервиса Публичная кадастровая карта ( <a href="https://pkk.rosreestr.ru/">https://pkk.rosreestr.ru/</a> ).	на 1 л.
6	Фрагмент карты градостроительного зонирования Цивильского муниципального округа Чувашской Республики. // источник: ФГИС ТП.	на 1 л.
7	Выдержка из выписки из ЕГРН от 06.08.2024г. № КУВИ-001/2024-200333749	на 1 л.
8	Выдержка из выписки из ЕГРН от 06.08.2024г. № КУВИ-001/2024-200383929	на 1 л.
9	Государственный контракт 7/ЭЗК от 17.05.2024 г. на выполнение работ по проведению государственной историко-культурной экспертизы	на 23 л.

Дата оформления заключения экспертизы, являющаяся датой его подписания экспертом и датой окончания экспертизы: 26.08.2024.

Я, Жуковский Александр Сергеевич, в соответствии с законодательством Российской Федерации несу ответственность за достоверность и обоснованность сведений и выводов, изложенных в настоящем акте.

**ПОДПИСАНО УСИЛЕННОЙ КВАЛИФИЦИРОВАННОЙ ЭЛЕКТРОННОЙ ЦИФРОВОЙ ПОДПИСЬЮ**

(в соответствии с постановлением Правительства РФ от 27.04.2017 № 501)

**Эксперт по проведению государственной историко-культурной экспертизы:**

**Жуковский А.С.**

## **ПРИЛОЖЕНИЯ**

**к акту государственной историко-культурной экспертизы,  
обосновывающему включение в Единый государственный реестр  
объектов культурного наследия (памятников истории и культуры)  
народов Российской Федерации выявленного объекта культурного  
наследия: «Конарское селище II», расположенного в 930 м к востоку от  
пос. Конар Цивильского района Чувашской Республики на земельном  
участке с кадастровым номером 21:20:060801:389**

## Приложение 1

Министру культуры, по делам  
национальностей и архивного  
дела Чувашской Республики  
Яковлеву К.Г.

от держателя  
Открытого листа № 2554,  
Акилбаева А.В.

Уважаемый Константин Геннадиевич!

Прошу Вас внести в Список выявленных объектов культурного (археологического) наследия на территории Чувашской Республики, выявленные объекты археологического наследия – Конарский курган, Конарское местонахождение I и Конарское селище II – обследованные мною при проведении разведки по Открытому листу № 2554 на территории муниципального района Цивильский Чувашской Республики.

Также мною было установлено, что выявленное Конарское селище II в значительной степени разрушено при строительстве защитных сооружений нефтепровода.

*Приложение:* сведения о выявленных объектах археологии на 35 листах.

Держатель  
Открытого листа № 2554

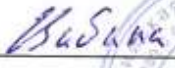

А.В.Акилбаев




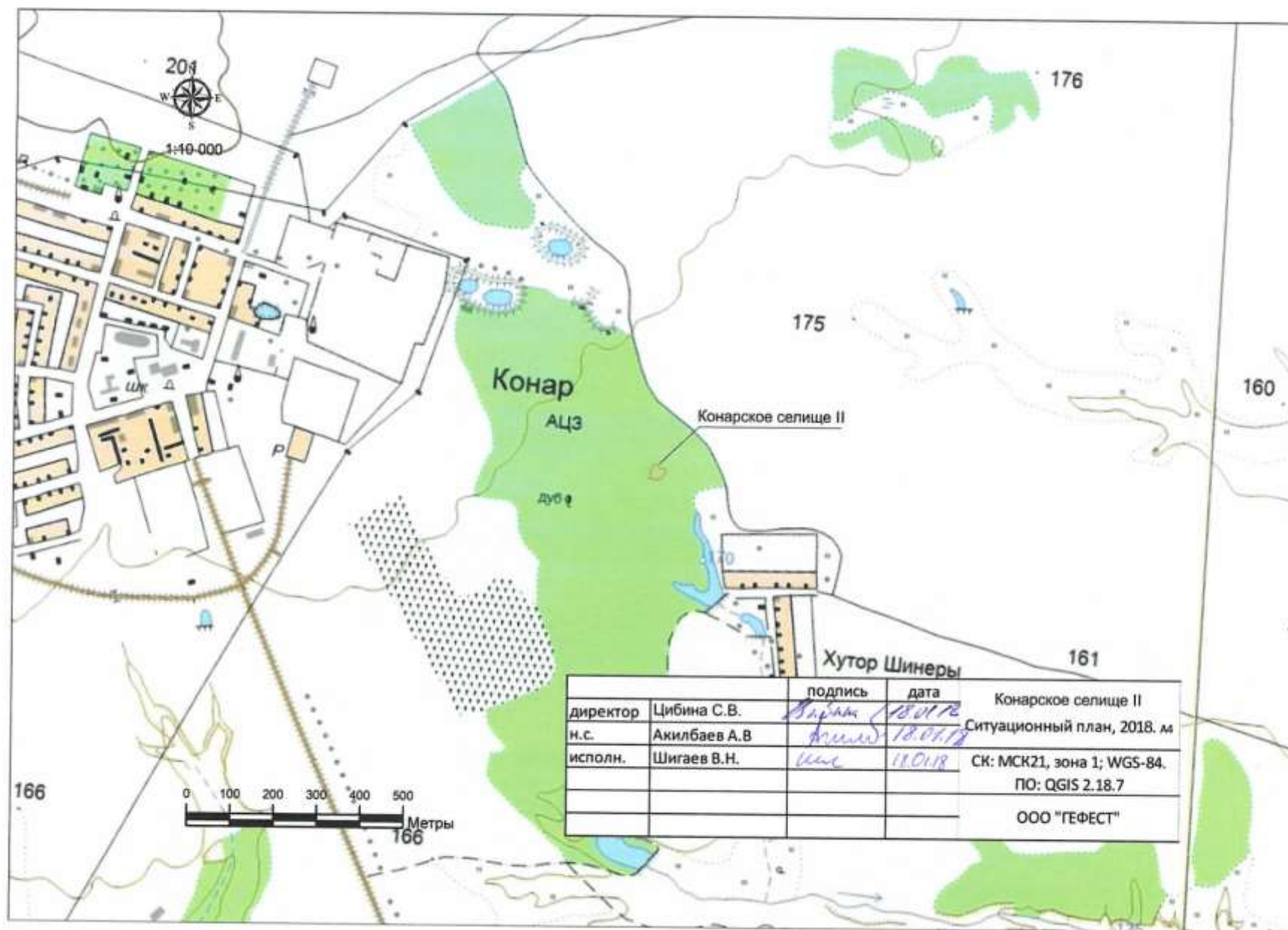
- I. Название ОАН  
Конарское селище II
- II. Тип ОАН  
Местонахождение  
Не выражен в рельефе  
Объект: одиночный
- III. Местоположение  
Республика Чувашия, Цивильский район, в 930 м к востоку от поселка  
Конары
- IV. ООО «ГЕФЕСТ»
- V. ООО «ГЕФЕСТ»
- VI. Разрешение (Открытый лист) №2554 от 8 декабря 2017 г.
- VII. Ответственный исполнитель  
Акилбаев Александр Владимирович, н.с. ООО «ГЕФЕСТ»

«Утверждаю»

Директор ООО «ГЕФЕСТ»

  Цибина С.В.  Акилбаев А.В.

М.П. 



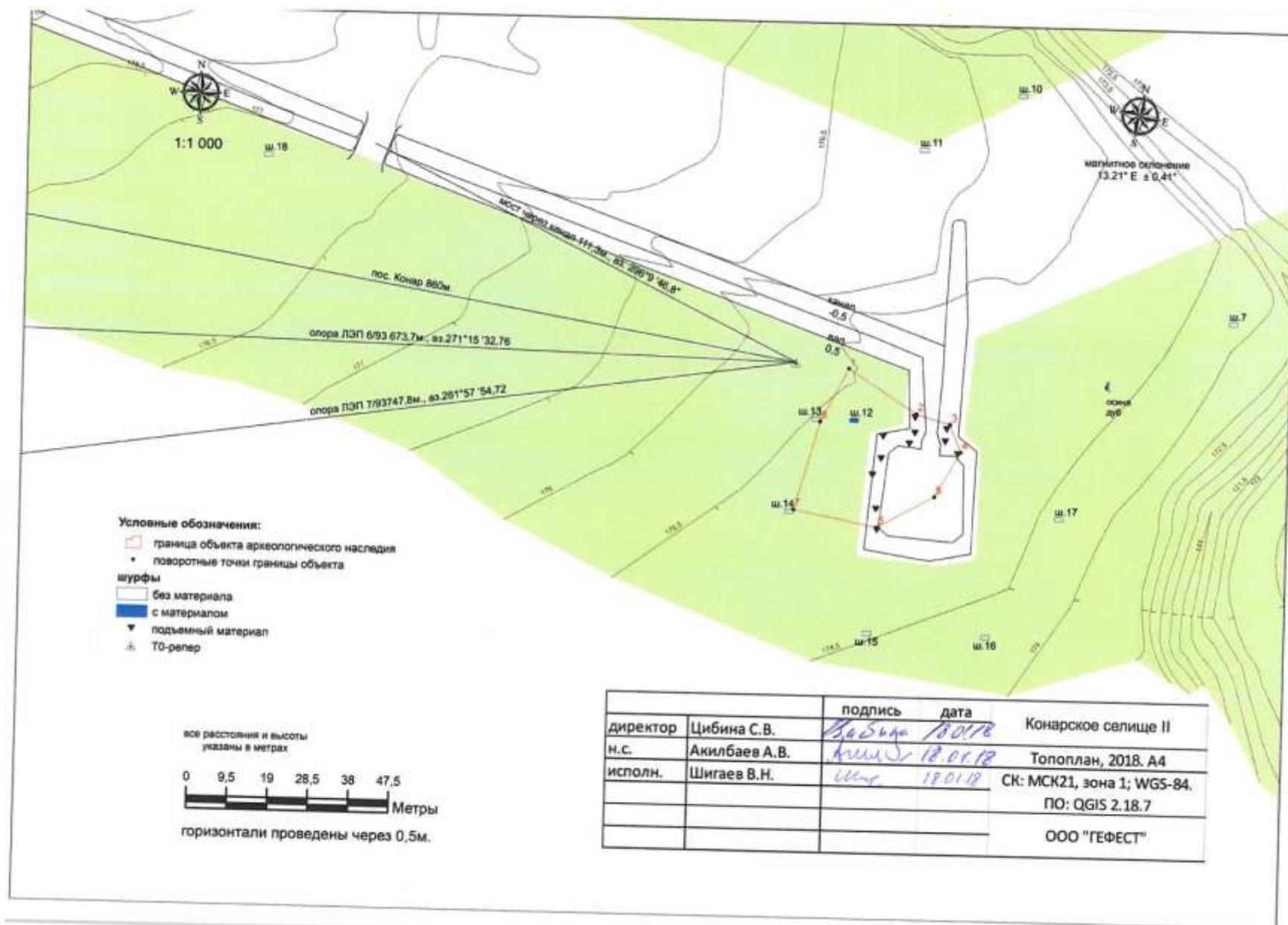


Таблица координат поворотных точек


Обозначение (номер) поворотной точки	Координаты поворотных точек во Всемирной геодезической системе координат (WGS-84)		МСК63	
	Северной широты	Восточной долготы	X	Y
1	55°51 '41,3438"	47°43 '40,2635"	378496,5068	1261241,6178
2	55°51 '41,0371"	47°43 '41,2105"	378487,0655	1261258,1145
3	55°51 '40,9745"	47°43 '41,6726"	378485,1490	1261266,1568
4	55°51 '40,7717"	47°43 '41,8413"	378478,8842	1261269,1076
5	55°51 '40,42"	47°43 '41,5307"	378467,9937	1261263,7329
6	55°51 '40,1594"	47°43 '40,7838"	378459,8990	1261250,7618
7	55°51 '40,2516"	47°43 '39,6493"	378462,7007	1261231,0222
8	55°51 '40,9311"	47°43 '39,9265"	378483,7285	1261235,7892

Сведения о частях границы		
Обозначение части границы		Описание прохождения части границы
от точки	до точки	
1	2	Отрезок границы протяженностью 19м. проходит в направлении ВЮВ по лесу.
2	3	Отрезок границы протяженностью 8,268м. проходит в направлении ВЮВ по лесу.
3	4	Отрезок границы протяженностью 6,926м. проходит в направлении ЮЮВ по территории подвергшейся хозяйственному освоению.
4	5	Отрезок границы протяженностью 12,146м. проходит в направлении ЮЮЗ по территории подвергшейся хозяйственному освоению
5	6	Отрезок границы протяженностью 15,291м. проходит в направлении ЗЮЗ по территории подвергшейся хозяйственному освоению
6	7	Отрезок границы протяженностью 19,939м. проходит в направлении З по территории подвергшейся хозяйственному освоению и лесу
7	8	Отрезок границы протяженностью 21,564м. проходит в направлении ССВ по лесу.
8	1	Отрезок границы протяженностью 14,046м. проходит в направлении ССВ по лесу



Общий периметр границы территории объекта археологического наследия составляет 117,2м. Протяженность объекта археологического наследия по линии С-Ю - 35м., по линии З-В – 33м. Площадь территории объекта археологического наследия 888,9 кв.м.

Метод определения координат характерных (поворотных, угловых) точек границы территории объекта археологического наследия: специального геодезического оборудования: тип аппарата геодезическая спутниковая LeicaGS14, серия - 54602-13, свидетельство № Н021622, метод определения координат – спутниковый.

Ответственный исполнитель,  
проводивший работы по определению  
границ территории ОАН  
 Акилбаев А.В.  
«18» января 2018 г.

## 1. Общая характеристика ОАН

Памятник выявлен в 2017 г. Акилбаевым А.В. при проведении охранно-разведывательного обследования земельного участка, отводимого под объект перспективного строительства по Открытому листу №2554 от 8 декабря 2017 г. Археологический материал представлен 48 фрагментами керамической посуды, 2 фрагментами железных предметов, 1 бронзовым изделием, 1 фрагментом керамического изделия. Объект археологического наследия находится на участке, покрытом лесными насаждениями.

Восточную часть селища занимают защитные сооружения нефтепровода «Альметьевск – Нижний Новгород» – амбар и ведущая к нему траншея. Судя по границам распространения подъемного материала в обваловке защитных сооружений и заложенным вокруг них шурфам, большая часть памятника была разрушена при строительстве амбара и ведущей к нему траншеи.

## 2. Методы и приемы, использовавшиеся при определении границ ОАН; обоснование их выбора для данного объекта

При определении границ ОАН использовался комплекс методов, включающих шурфовку, сбор подъемного материала, осмотр местности. Шурфовка проводилась только на тех участках, где фиксировался слабовыраженный рельеф и отсутствовал подъемный материал.

Фиксация шурфов, прочих пространственных объектов, характерных точек производилась приемником Leica GS14. В качестве базовой станции использовался приемник Leica GR10. Фиксация проводилась в МСК63, зона 2 поправка не превышала 1,5 см. в плане и 2 см. по высоте.

Каждая точка, фиксирующая шурф, кодировалась, записывался номер шурфа и наличие либо отсутствие культурного слоя. Также кодировались и иные пространственные объекты. Рельеф снимался с частотой шага в 2-8 м, особое внимание уделялось характерным перепадам.

Обработка данных произведена в ПО QGIS. От шурфов с находками была выстроена буферная зона в 25 м, далее узлы данной границы корректировались в соответствии с ландшафтной ситуацией.

### 3. Критерии и обоснование определения границ ОАН

Граница территории объекта археологического наследия – селище Конар II определена на основании результатов сбора подъемного материала и рекогносцировочных шурфов.

Западная границы памятника определена по рекогносцировочным шурфам №№ 13, 14, не показавшим наличие культурного слоя. Северная, восточная и южная границы селища определены на основании сбора подъемного материала и рекогносцировочных шурфов №№ 15-17, не показавших наличие культурного слоя.

### 4. Информация о полевых работах, проведенных на ОАН в рамках работы по определению границ его территории, описание полученных результатов.

На территории памятника заложен рекогносцировочный шурф №12 выявившие наличие культурного слоя, а также шурфы №№ 13-17 не выявившие археологического материала. Мощность культурных напластований составляет 20 см. Максимальная глубина залегания археологического материала -20 см. Кроме того, на обваловке защитных сооружений (амбар и траншея), расположенных на территории селища, был собран подъемный материал.

### 5. Описание пространственного положения объекта

Конарское селище II расположено в 930 м к востоку от поселка Конары в муниципальном районе Цивильский республики Чувашия.

В 975 м к юго-западу от памятника находится асфальтовая дорога «Конары-Кидейкасы», в 600 м к северо-западу – НПС «Тиньговатово», в 3180 м к северо-востоку – с. Сюндюково, в 300 м к юго-востоку – хутор Шинеры, 400 м к юго-западу– заброшенный хмельник. Кадастровый номер участка 21:20:060801:389.

6. Иллюстративный материал.



Рис. 1. Конарское селище II. Вид с С.



Рис. 2. Конарское селище II. Вид с В.





Рис. 3. Конарское селище II. Вид с В.



Рис. 4. Конарское селище II. Вид с ЮВ.



Рис. 5. Конарское селище II. Вид с СВ.



Рис. 6. Конарское селище II. Защитные сооружения на территории селища.



Рис. 7. Конарское селище II. Защитные сооружения на территории селища.



Рис. 8. Конарское селище II. Защитные сооружения на территории селища. Траншея. Вид с ЮЮВ.





Рис. 9. Конарское селище II. Защитные сооружения на территории селища. Траншея и амбар. Вид с В.



Рис. 10. Конарское селище II. Защитные сооружения на территории селища. Амбар. Вид с СВ.



Рис. 11. Конарское селище II. Защитные сооружения на территории селища. Амбар. Вид с С.



Рис. 12. Конарское селище II. Защитные сооружения на территории селища. Амбар. Вид с ЮВ.



Рис. 13. Конарское селище II. Защитные сооружения на территории селища. Амбар. Вид с В.



Рис. 14. Конарское селище II. Защитные сооружения на территории селища. Амбар. Вид с С.




Рис. 15. Конарское селище II. Подъемный материал.




Рис. 16. Конарское селище II. Шурф №12. Керамика. Горизонт 1.

Ответственный исполнитель,  
проводивший работы по определению  
границ территории ОАН  
Акилбаев А.В. Акилбаев А.В.

«18» января 2017 г.





Министерство культуры Российской Федерации

# ОТКРЫТЫЙ ЛИСТ

№ 2554

Настоящий открытый лист выдан:

**Акилбаеву Александру Владимировичу**

(серия номер паспорта)

на право проведения археологических полевых работ  
в зоне строительства линейной части отвода на РБ Конары МНПП Альметьевск-  
Н.Новгород в Цивильском, Мариинско-Посадском районах Чувашской Республики.

На основании открытого листа

**Акилбаев Александр Владимирович**

(Ф.И.О.)

имеет право производить следующие археологические полевые работы:  
археологические разведки с осуществлением локальных земляных работ на указанной территории в  
целях выявления объектов археологического наследия, уточнения сведений о них и планирования  
мероприятий по обеспечению их сохранности.

Передовое право на проведение археологических полевых работ по данному  
открытому листу другому лицу запрещается.

Срок действия открытого листа: с 8 декабря 2017 г. по 1 октября 2018 г.

Дата принятия решения о предоставлении открытого листа: 8 декабря 2017 г.

**Заместитель Министра**

(должность)

(подпись)



**О.В. Рыбков**  
(Ф.И.О.)

Дата 8 декабря 2017 г.

М.П.

011760



ЧУВАШ РЕСПУБЛИКИ КУЛЬТУРА,  
НАЦИОНАЛЬНОСЕН ЁСЁСЕН  
ТАТА АРХИВ ЁСЁСЕН МИНИСТЕРВИ

**ПРИКАЗ**

19.04.2018 01-04/15 №  
Шупашкар хули

МИНИСТЕРСТВО КУЛЬТУРЫ,  
ПО ДЕЛАМ НАЦИОНАЛЬНОСТЕЙ И  
АРХИВНОГО ДЕЛА ЧУВАШСКОЙ РЕСПУБЛИКИ

**ПРИКАЗ**

19.04.2018 № 01-04/15  
г. Чебоксары

О включении в перечень выявленных  
объектов культурного наследия,  
расположенных на территории  
Чувашской Республики

В соответствии с пунктом 16 статьи 16.1 Федерального закона «Об объектах культурного наследия (памятниках истории и культуры) народов Российской Федерации» и пунктом 3 статьи 3.1 Закона Чувашской Республики «Об объектах культурного наследия (памятниках истории и культуры) в Чувашской Республике» **п р и к а з ы** в а ю:

1. Включить в перечень выявленных объектов культурного наследия, расположенных на территории Чувашской Республики, следующие объекты археологического наследия:

«Конарский курган», расположенный в 600 м к востоку от пос. Конар Цивильского района Чувашской Республики на земельном участке с кадастровым номером 21:20:000000:11812;

«Конарское местонахождение I», расположенное в 720 м к востоку от пос. Конар Цивильского района Чувашской Республики в кадастровом квартале 21:20:060801;

«Конарское селище II», расположенное в 930 м к востоку от пос. Конар Цивильского района Чувашской Республики на земельном участке с кадастровым номером 21:20:060801:389.

2. Отделу охраны объектов культурного наследия (Ипатьев А.В.):

в течение тридцати дней со дня поступления в Минкультуры Чувашии информации о выявлении указанных объектов культурного наследия направить уведомление о выявленных объектах археологического наследия собственникам земельных участков и (или) пользователям земельными участками, на которых обнаружены объекты археологического наследия, в органы местного самоуправления муниципальных образований, на территории которых обнаружены данные объекты археологического наследия, федеральный орган исполнительной власти, осуществляющий государственный кадастровый учет, государственную регистрацию прав, ведение Единого государственного реестра недвижимости и предоставление сведений, содержащихся в Едином государственном реестре недвижимости;

в уведомлении указать наименование и местонахождение выявленных объектов археологического наследия, а также сведения о предусмотренном пунктом 5 статьи 5.1 указанного Федерального закона особом режиме использования земельных участков, в границах которых располагаются выявленные объекты археологического наследия.

3. Контроль за исполнением настоящего приказа возложить на заместителя министра Тимофеева А.В.

Министр

*К.Г. Яковлев*

К.Г. Яковлев



I.	Название ОАН	Конарское селище II
	Категория охраны	выявленный
II.	Тип ОАН	Селище Не выражен в рельефе Объект одиночный
III.	Местоположение	Чувашская Республика, Цивильский район, пос. Конары, в 930 м к востоку поселка
IV.	Заказчик работ	Бюджетное учреждение Чувашской Республики «Государственный центр по охране культурного наследия» Министерства культуры, по делам национальностей и архивного дела Чувашской Республики
V.	Исполнитель работ	Чувашское региональное отделение Всероссийской общественной организации «Всероссийское общество охраны памятников истории и культуры»
VI.	Основание для выполнения работ	Открытый лист № 0800-2022 от 30 мая 2022 г.
VII.	Ответственный исполнитель	Краснов Сергей Анатольевич, научный сотрудник Чувашского регионального отделения Всероссийской общественной организации «Всероссийское общество охраны памятников истории и культуры»

**«УТВЕРЖДАЮ»**

Председатель Чувашского регионального  
отделения Всероссийской общественной  
организации «Всероссийское общество охраны  
памятников истории и культуры»



М.Ю. Прокопьев

С.А. Краснов

**Ситуационный план расположения выявленного объекта археологического наследия «Конарское селище II»**



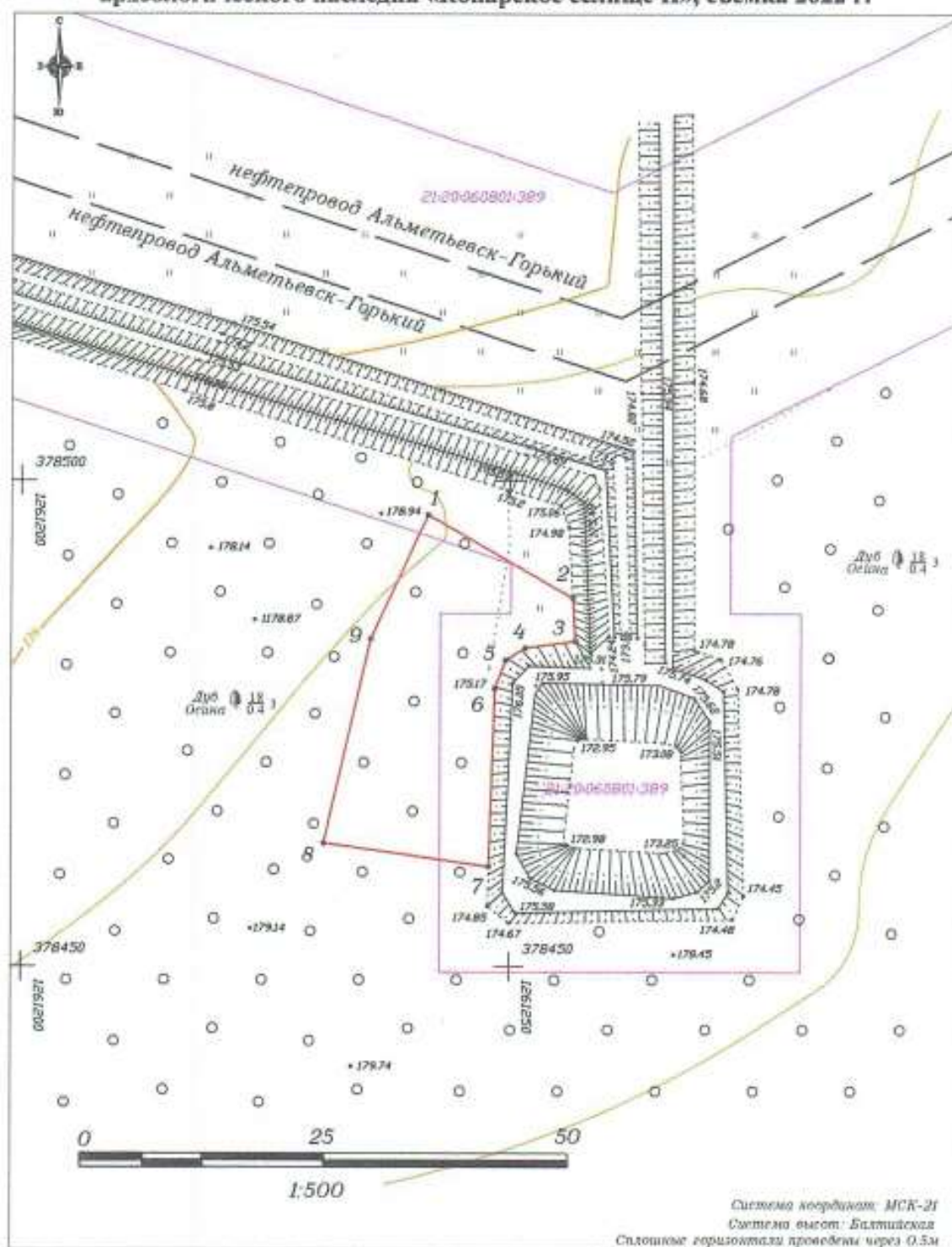
— Границы выявленного объекта археологического наследия

Кадастровый инженер,  
индивидуальный предприниматель \_\_\_\_\_ А.Н. Николаев

Ответственный исполнитель \_\_\_\_\_ С.А. Краснов



**Топографический план (карта (схема) границ территории) выявленного объекта археологического наследия «Конарское селище П», съемка 2022 г.**



Условные обозначения:

- Граница территории объекта археологического наследия
- 1 Номера характерных точек границ территории объекта культурного (археологического) наследия
- Граница земельного участка согласно единому государственному реестру недвижимости

21:00:0608001:389 Кадастровый номер земельного участка

Кадастровый инженер,  
индивидуальный предприниматель \_\_\_\_\_ А.Н. Николаев

Ответственный исполнитель \_\_\_\_\_ С.А. Краснов

**Координаты поворотных (характерных) точек границ территории выявленного  
объекта археологического наследия**

Обозначение (номер) характерной точки	Координаты характерных точек во Всемирной геодезической системе координат (WGS-84)		Координаты характерных точек в местной системе координат (МСК-21)	
	Северной широты	Восточной долготы	X	Y
1	55°51'41.3438"	47°43'40.2635"	378496.51	1261241.62
2	55°51'41.0452"	47°43'41.1626"	378488.00	1261256.48
3	55°51'40.9011"	47°43'41.1767"	378483.54	1261256.74
4	55°51'40.8781"	47°43'40.8829"	378482.82	1261251.63
5	55°51'40.8375"	47°43'40.7670"	378481.55	1261249.62
6	55°51'40.7434"	47°43'40.7030"	378478.65	1261248.51
7	55°51'40.1503"	47°43'40.6676"	378460.30	1261247.95
8	55°51 '40.2516"	47°43 '39.6493"	378462.70	1261231.02
9	55°51 '40,9311"	47°43 '39.9265"	378483.73	1261235.79

Сведения о частях границы		Описание прохождения части границы
Обозначение части границы		
от точки	до точки	
1	2	Отрезок границы протяженностью 17,12 м проходит в направлении ВЮВ по лесу.
2	3	Отрезок границы протяженностью 4,47 м проходит в направлении ЮГ по подошве насыпи амбара
3	4	Отрезок границы протяженностью 5,16 м проходит в направлении Запад по подошве насыпи амбара
4	5	Отрезок границы протяженностью 2,38 м проходит в направлении ЮЗ по подошве насыпи амбара
5	6	Отрезок границы протяженностью 3,11 м проходит в направлении ЮЮЗ по подошве насыпи амбара
6	7	Отрезок границы протяженностью 18,36 м проходит в направлении ЮГ по подошве насыпи амбара
7	8	Отрезок границы протяженностью 17,10 м проходит в направлении Запад по лесу
8	9	Отрезок границы протяженностью 21,56 м проходит в направлении ССВ по лесу.
9	1	Отрезок границы протяженностью 14,05 м проходит в направлении ССВ по лесу

Периметр границы территории выявленного объекта археологического наследия составляет 103,3 м.

Площадь территории объекта археологического наследия 0,0509 га.

Метод определения координат характерных (поворотных, угловых) точек границы территории объекта археологического наследия – Спутниковый.

Работы выполнены GNSS-приемником спутниковым геодезическим многочастотным оборудованием TRIUMPH-1-G3T, регистрационный номер 40045-08 заводской (серийный) номер 08067. Свидетельство о поверке № С-ГХС/13-05-2022/155676596, действителен до 12 мая 2023 г.

Кадастровый инженер,  
индивидуальный предприниматель

  
А.Н. Николаев

Ответственный исполнитель, проводивший работы  
по определению границ территории  
выявленного объекта археологического наследия

  
С.А. Краснов

## **ОБОСНОВАНИЕ, КРИТЕРИИ И МЕТОДЫ ОПРЕДЕЛЕНИЯ ГРАНИЦЫ ТЕРРИТОРИИ ОБЪЕКТА АРХЕОЛОГИЧЕСКОГО НАСЛЕДИЯ**

### **1. Общая характеристика объекта археологического наследия.**

Взят на государственную охрану приказом Минкультуры Чувашии от 19 января 2018 г. № 01-07/15 «О включении в перечень выявленных объектов культурного наследия, расположенных на территории Чувашской Республики».

Объект археологического наследия выявлен А.В. Акилбаевым в 2017 г. в ходе проведения охранно-разведывательного обследования земельного участка, отводимого под строительство, по Открытому листу № 2554 от 8 декабря 2017 г.

Ранее по архивным материалам не известен. Объект одиночный, селище.

В 2017 г. было выявлено 48 фрагментов керамической посуды, 2 фрагмента железных изделий, 1 бронзовое изделие, 1 фрагмент керамического изделия.

По границам распространения подъемного материала, ее наличию в обваловке защитных сооружений нефтепровода «Альметьевск – Нижний Новгород»: амбара и ведущей к нему траншеи, первооткрывателями установлено, что восточная часть селища была разрушена при строительстве данных защитных сооружений. Восточная часть неразрушенной территории объекта археологического наследия располагается на открытом пространстве, поверхность задернована, западная часть – находится в лиственном лесу, территория заросла деревьями.

Степень сохранности неразрушенной при строительстве, западной части объекта археологического наследия удовлетворительная, следов грабительских вкопов не выявлено. В разрушенной, восточной части – культурный слой истилающий материковый слой полностью срыты на глубину до 2 м от дневной поверхности.

### **2. Методы и приемы, использовавшиеся при определении границ объекта археологического наследия; обоснование их выбора для данного объекта.**

В 2017 г. при определении границ территории объекта археологического наследия использовался комплекс методов, включающий шурфовку, сбор подъемного материала, осмотр местности. Шурфовка проводилась только на тех участках, где фиксировался слабовыраженный рельеф и отсутствовал подъемный материал.

В 2022 г. использовался комплекс методов, включающий изучение/поиск архивных источников и литературы (не выявлены), опрос местного населения, сплошное визуальное обследование территории в целях выявления подъемного материала и грабительских вкопов, анализ ландшафтно-топографической ситуации.

Фиксация местонахождения и координат характерных (поворотных) точек границ территории производился спутниковым геодезическим приемником TRIUMPH-1-G3T. Фиксация производилась в местной системе координат МСК-21, поправка не превышала 1 см в плане и 2 см по высоте. Рельеф снимался с частотой шага 2-8 м, особое внимание уделялось характерным перепадам.

### **3. Критерии и обоснование определения границ объекта археологического наследия.**

Границы памятника в 2017 г. определены по результатам закладки шурфов и на основании сбора подъемного материала.

В ходе исследований 2022 г. границы территории селища скорректированы с учётом текущей ландшафтно-топографической ситуации, площади и характера разрушения памятника.

### **4. Информация о полевых работах, проведенных на объекте археологического наследия в рамках работы по определению границ его территории, описание полученных результатов.**

В 2017 г. на территории памятника заложен шурф (№ 12, по нумерации первооткрывателей), выявивший культурный слой, который определён первооткрывателями в 20 см – по максимальной глубине залегания археологического материала. Вокруг данного



шурфа заложено еще 5 шурфов (№№ 13-17), не давшие материала и культурного слоя. Кроме того, на обваловке защитного сооружения собран подъемный материал. В пределы границы территории включены в том числе и защитные сооружения.

В ходе исследований в июне 2022 г. осмотрено состояние территории объекта археологического наследия, подъемный материал, в том числе и на защитных сооружениях нефтепровода не обнаружен. Установлено, что строительством данных сооружений культурный слой на части селища полностью уничтожен, почвенный слой срыт на глубину до 2 м от дневной поверхности, археологические предметы в пределах территории этих сооружений могли находиться только в переотложенном состоянии. Исходя из вышеизложенного, восточная граница территории объекта археологического наследия скорректирована по краю защитного сооружения, уточнены координаты поворотных (характерных) точек границ территории в местной системе координат МСК-21, снят топографический план, определены его периметр и площадь – 103,3 м и 0,0509 га соответственно.

Естественнонаучные исследования в рамках работы по определению границ территории исследуемого объекта не проводились.

#### **5. Описание пространственного положения объекта.**

Объект археологического наследия расположен в 930 м к востоку от пос. Конары Цивильского района Чувашской Республики, в небольшом лесу, в 975 м к юго-западу от объекта археологического наследия находится асфальтовая дорога «Конары-Килейкасы», в 300 м к юго-востоку – хутор Шинеры, в 400 м к юго-западу – заброшенный хмельник.

Ближайший естественный водный объект – в 2,0 км к юго-западу протекает левый безымянный приток реки Аниш, правый приток р. Волга.

**6. Иллюстративный материал (съемка – июнь 2022 г.)**



Илл. 1. Вид с северо-северо-востока на объект археологического наследия.



Илл. 2. Вид с севера на объект археологического наследия.





Илл. 3. Вид с востока-юго-востока на объект археологического наследия.



Илл. 4. Вид с востока на объект археологического наследия.





Илл. 5. Вид с юго-востока на защитное сооружение нефтепровода (амбар) и объект археологического наследия.



Илл. 6. Вид с северо-запада на защитное сооружение нефтепровода (амбар) и объект археологического наследия.





Илл. 7. Вид с юга на объект археологического наследия.



Илл. 8. Вид с севера на часть объекта археологического наследия, находящийся в лесу.





Илл. 9. Вид с запада на часть объекта археологического наследия, находящийся в лесу.



Илл. 10. Вид с севера на часть объекта археологического наследия, находящийся в лесу.





Илл. 11. Вид с востока на часть объекта археологического наследия, находящийся в лесу.

Ответственный исполнитель, проводивший работы  
по определению границ территории  
выявленного объекта археологического наследия

Handwritten signature of S.A. Krasnov in blue ink.

С.А. Краснов



## **Режим использования территории объекта археологического наследия**

Для территории объекта археологического наследия установлен особый правовой режим использования земель историко-культурного назначения.

В границах территории объекта археологического наследия разрешается проведение следующих работ:

- археологических полевых работ в соответствии с требованиями действующего законодательства;
- организация обеспечения свободного доступа граждан к объекту археологического наследия;
- покос травы, прогон и выпас скота, порубка древесно-кустарниковой растительности;
- благоустройство территории объекта археологического наследия без проведения земляных работ;
- применение металлодетекторов, георадаров и других средств приборного поиска в рамках проведения археологических полевых работ, осуществляемых в соответствии с действующим законодательством;
- консервация и музеефикация объекта археологического наследия, а также другая деятельность, необходимая для обеспечения сохранности объекта археологического наследия в его историческом и ландшафтном окружении.

В границах территории объекта археологического наследия запрещается осуществление мероприятий, наносящих ущерб предмету охраны объекта археологического наследия при любых видах деятельности, в том числе:

- проектирование и проведение земляных, строительных, мелиоративных, хозяйственных и иных работ, не направленных на сохранение объекта археологического наследия;
- строительство объектов капитального строительства;
- прокладка инженерных сетей;
- строительство и реконструкция дорог, в том числе грунтовых;
- снятие дёрна и выемка грунта;
- свалка мусора и бытовых отходов;
- установление рекламных конструкций и вывесок.

### Предмет охраны объекта археологического наследия

Предмет охраны объекта археологического наследия формируется из особенностей, определяющих целостность, своеобразие, историческую значимость памятника, подлежащих обязательному сохранению.

Предметом охраны объекта археологического наследия является:

земельный участок в границах территории объекта археологического наследия общей площадью 0,0509 га, периметр границ – 103,3 м, ограниченный следующими координатами поворотных (характерных) точек (в системе координат МСК-21):

Обозначение (номер) характерной точки	Координаты характерных точек во Всемирной геодезической системе координат (WGS-84)		Координаты характерных точек в местной системе координат (МСК-21)	
	Северной широты	Восточной долготы	X	Y
1	55°51'41.3438"	47°43'40.2635"	378496.51	1261241.62
2	55°51'41.0452"	47°43'41.1626"	378488.00	1261256.48
3	55°51'40.9011"	47°43'41.1767"	378483.54	1261256.74
4	55°51'40.8781"	47°43'40.8829"	378482.82	1261251.63
5	55°51'40.8375"	47°43'40.7670"	378481.55	1261249.62
6	55°51'40.7434"	47°43'40.7030"	378478.65	1261248.51
7	55°51'40.1503"	47°43'40.6676"	378460.30	1261247.95
8	55°51 '40.2516"	47°43 '39.6493"	378462.70	1261231.02
9	55°51 '40,9311"	47°43 '39.9265"	378483.73	1261235.79

культурный слой – слой в земле, содержащий следы существования человека, время возникновения которых превышает сто лет, включающий археологические предметы;

полностью и частично скрытые в земле остатки и фрагменты хозяйственных, производственных, ритуальных и иных сооружений время, время возникновения которых превышает сто лет;

археологические предметы – движимые вещи, основным или одним из основных источников информации о которых независимо от обстоятельств их обнаружения являются археологические раскопки или находки, в том числе предметы, обнаруженные в результате таких раскопок или находок;

система залегания элементов древнего антропогенного слоя и слоя естественного (дерн, материк) происхождения относительно друг друга.



Министерство культуры Российской Федерации

# ОТКРЫТЫЙ ЛИСТ

№ 0800-2022

Настоящий открытый лист выдан:

Краснову Сергею Анатольевичу

паспорт 9720 № 506080  
(серия номер паспорта)

на право проведения археологических полевых работ  
на территории Алатырского, Аликовского, Батыревского, Вурнарского,  
Ибресинского, Козловского, Комсомольского, Моргауинского, Цивильского,  
Чебоксарского и Шумерлинского районов Чувашской Республики – Чувашии,  
за исключением территории земельных участков, подлежащих хозяйственному  
освоению.

(место проведения археологических полевых работ)

На основании открытого листа

Краснов Сергей Анатольевич  
(Ф.И.О.)

имеет право производить следующие археологические полевые работы:  
археологические разведки с осуществлением локальных земляных работ на указанной территории в целях выявления объектов археологического наследия, уточнения сведений о них и планирования мероприятий по обеспечению их сохранности.

Передовое право на проведение археологических полевых работ по данному открытому листу другому лицу запрещается.

Срок действия открытого листа: с 30 мая 2022 г. по 31 декабря 2022 г.

Дата принятия решения о предоставлении открытого листа: 30 мая 2022 г.



Первый заместитель Министра  
(должность)

С.Г. Обрывалин  
(подпись) (Ф.И.О.)

Дата 30 мая 2022 г. М.П.

026300



Саморегулируемая организация в сфере кадастровой деятельности  
**АССОЦИАЦИЯ**  
**«ПРОФЕССИОНАЛЬНЫЙ ЦЕНТР КАДАСТРОВЫХ ИНЖЕНЕРОВ»**



учетный номер в реестре Минюста России 5014066640 от 30.03.2016 г.  
регистрационный номер в государственном реестре  
саморегулируемых организаций № 0472 от 31.05.2016 г.

# СВИДЕТЕЛЬСТВО

о членстве в саморегулируемой организации  
в сфере кадастровой деятельности

**КАДАСТРОВЫЙ ИНЖЕНЕР**

**Николаев**  
**Алексей Николаевич**

включен в реестр членов А СРО «ПрофЦКИ»  
28.06.2016 г. № 0516

Идентификационный номер квалифицированного аттестата  
кадастрового инженера 21-10-23

Директор



С.Г. Турентина

МОСКОВСКАЯ ОБЛАСТЬ

Министерство имущественных и земельных отношений

Чувашской Республики

Город Чебоксары

№ 21-10-23

КВАЛИФИКАЦИОННЫЙ АТТЕСТАТ  
КАДАСТРОВОГО ИНЖЕНЕРА

Настоящий аттестат выдан

Николаеву

Алексею

Николаевичу

14.08.1978

в том, что он(а) « 16 » декабря 2010 г. сдал(а) квалификационный экзамен на соответствие квалификационным требованиям, предъявляемым к кадастровым инженерам.

Комиссия по аттестации кадастровых инженеров

Чувашской Республики

Протокол заседания комиссии от « 16 » декабря 2010 г.

№ 21-2010-11-Э

Министр

С.А. Енилина

Дата выдачи « 23 » декабря 2010 г.

Квалификационный аттестат признается действующим сведения о кадастровом инженере в государственный реестр кадастровых инженеров.







ОБЩЕСТВО С ОГРАНИЧЕННОЙ ОТВЕТСТВЕННОСТЬЮ  
«ЦЕНТР ИСПЫТАНИЙ И ПОВЕРКИ СРЕДСТВ ИЗМЕРЕНИЙ  
НАВГЕОТЕХ - ДИАГНОСТИКА»  
Регистрационный номер в реестре аккредитованных лиц  
РОСС RU.0001.310380

## СВИДЕТЕЛЬСТВО О ПОВЕРКЕ

№ **С-ГСХ/13-05-2022/155676596**

Действительно до

**12 мая 2023 г.**

Средство измерений **GNSS-приемник спутниковый геодезический**  
наименование, тип, модификация средства измерений, регистрационный номер  
**многочастотный TRIUMPH-1-G3T, рег. номер 40045-08**

в Федеральном информационном фонде по обеспечению единства измерений, присвоенный при утверждении типа  
заводской (серийный) номер **08067**

в составе **-**

номер знака предыдущей поверки **-**

поверено **в полном объеме**  
наименование единиц величин, диапазонов измерений, на которых поверено средство измерений

в соответствии с **МИ 2408-97**  
наименование или обозначение документа, на основании которого выполнена поверка

с применением эталонов: **3.2.ГСХ.0007.2017**  
регистрационный номер и (или) наименование, тип,

заводской номер, разряд, класс или погрешность эталонов, применяемых при поверке

при следующих значениях влияющих факторов: **температура 12 °С,**  
перечень влияющих факторов,

**относительная влажность 55 %, атм. давление 735 мм рт. ст.**  
нормированных в документе на методику поверки, с указанием их значений

и на основании результатов ~~первичной~~ (периодической) поверки признано  
пригодным к применению. ~~ненужное зачеркнуть~~

<https://fais.gost.ru/fundmetrology/cm/results/1-155676596>

постоянный адрес размещения результатов поверки в ФИФ

Знак поверки:



Директор  
должность руководителя подразделения  
или другого уполномоченного лица

подпись

Поверитель Петров М.А.

Уткин Сергей Юрьевич  
фамилия, имя и отчество

Дата поверки

**13 мая 2022 г.**

**№2209736**





ФЕДЕРАЛЬНОЕ ГОСУДАРСТВЕННОЕ БЮДЖЕТНОЕ УЧРЕЖДЕНИЕ НАУКИ  
**ИНСТИТУТ АРХЕОЛОГИИ**  
**РОССИЙСКОЙ АКАДЕМИИ НАУК**

ул. Дм. Ульянова 19, Москва, 117292 Тел. +7 499 126 47 98 Факс +7 499 126 06 30  
E-mail: ia.ras@mail.ru http://archaeolog.ru  
ОКПО 02698849, ОГРН 1027739836728, ИНН/КПП 7728023670/772801001

14.08.23

217-2

### СПРАВКА

о принятии научного отчета на постоянное хранение в составе научно-отраслевого архива Института археологии РАН

Во исполнение постановления Правительства Российской Федерации от 20 февраля 2014 г. № 17 «Об утверждении Правил выдачи, приостановления и прекращения действия разрешений (открытых листов) на проведение работ по выявлению и изучению объектов археологического наследия» и в соответствии с распоряжением президиума Российской академии наук от 6 октября 2009 г. № 14200-772 настоящая справка подтверждает факт принятия на постоянное хранение в составе научно-отраслевого архива Института археологии РАН научного отчета по археологической разведке, проведенной в 2022 году, на территории Алатырского, Аликовского, Батыревского, Вурнарского, Ибресинского, Козловского, Комсомольского, Моргаушского, Цивильского, Чебоксарского и Шумерлинского районов Чувашской Республики в 2022 г.

(наименование научного отчета)

выполненного Красновым Сергеем Анатольевичем

(фамилия, имя, отчество автора(ов))

в соответствии с выданным разрешением (открытым листом) № 00800 (разведки) от «30» Мая 2022 года. (Краснов С.А.)

Решение Научного совета по полевым исследованиям протокол № 28 от «4» Августа 2023 года.

Заключение по Отчету прилагается.

И.о. председателя Научного совета

по полевым исследованиям, к.и.н.

З.Х. Царикаева

РОССИЙСКАЯ АКАДЕМИЯ НАУК  
ОТДЕЛЕНИЕ ИСТОРИКО-ФИЛОЛОГИЧЕСКИХ НАУК

**НАУЧНЫЙ СОВЕТ ПО ПОЛЕВЫМ ИССЛЕДОВАНИЯМ**

117292, Россия, Москва,  
ул. Дм. Ульянова, 19

Тел. (499) 126-94-86  
Факс: (499) 126-06-30  
E-mail: [opiiaran@yandex.ru](mailto:opiiaran@yandex.ru)

№14102/217-2 от «14 августа» 2023 г.

Заключение

Научного Совета по полевым исследованиям по Отчету Краснова С.А.

«Научный отчет по археологической разведке, проведенной в 2022 году, на территории Алатырского, Аликовского, Батыревского, Вурнарского, Ибресинского, Козловского, Комсомольского, Моргаушского, Цивильского, Чебоксарского и Шумерлинского районов Чувашской Республики в 2022 г.»

Отчёт рассмотрен на заседании Совета 04.08.2023 г. и Утвержден с мелкими замечаниями.

Замечания.

1. В аннотации в список ключевых слов включены все названия обследованных памятников, которые после этого дублируются еще раз. Названия памятников не являются ключевыми словами, их включение сделало аннотацию очень громоздкой.
2. Фотографии найденных фрагментов керамики (Илл. 387, 404) необходимо снабжать профилями.

И.о. председателя Научного совета  
по полевым исследованиям, к.и.н.

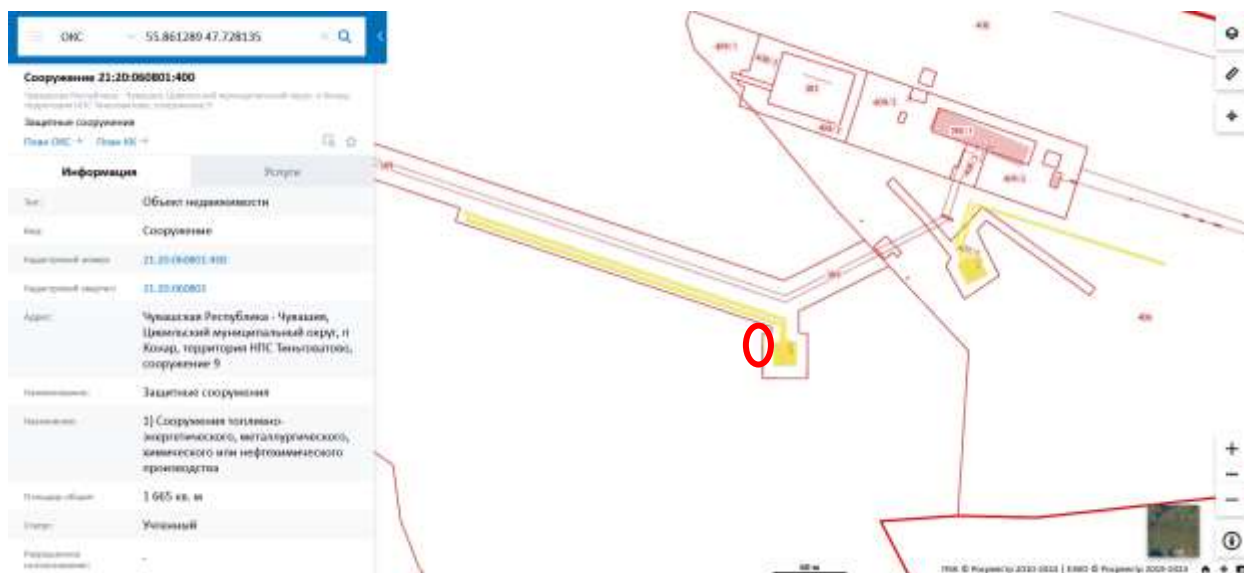
З.Х. Царикаева

## Приложение 5

Схемы землепользования в границах территории Объекта по данным интернет-сервиса Публичная кадастровая карта (<https://pkk.rosreestr.ru/>).



Земельный участок с кадастровым номером 21:20:060801:389

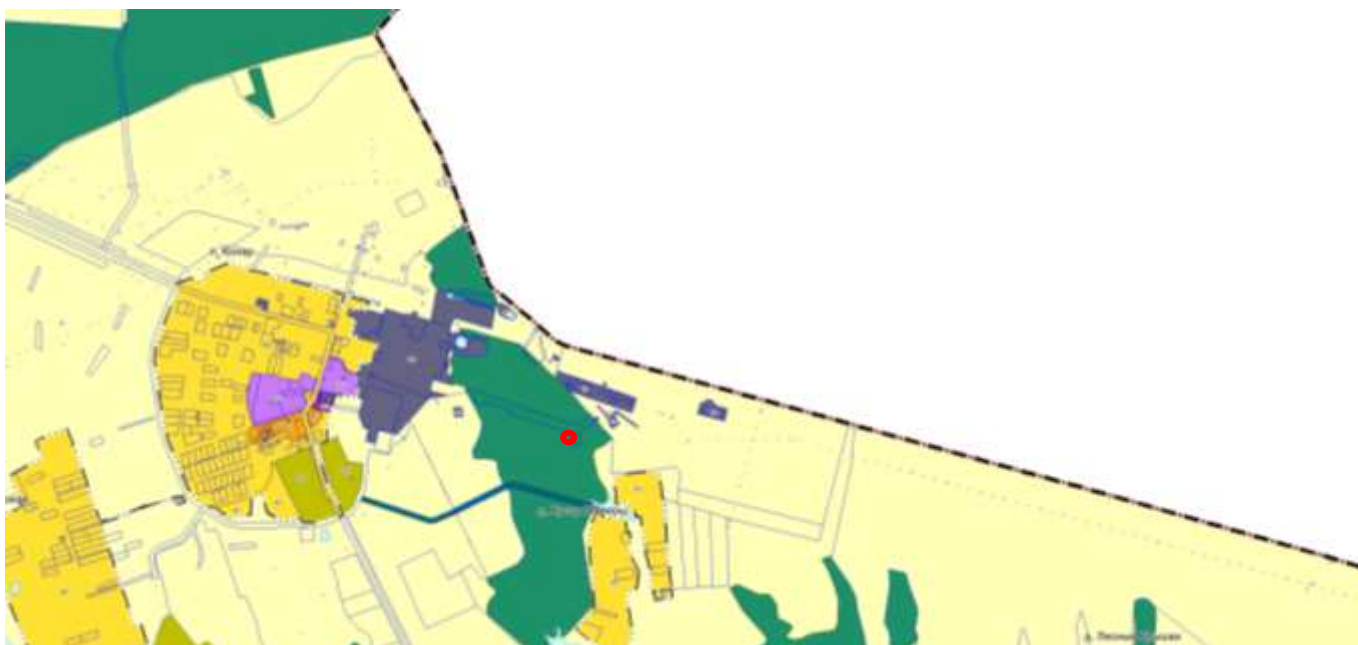


Сооружение с кадастровым номером 21:20:060801:400

0 - местоположение Объекта.

## Приложение 6

Фрагмент карты градостроительного зонирования Цивильского муниципального округа Чувашской Республики. // источник: ФГИС ТП.



○ - местоположение Объекта.

Сведения об основных характеристиках объекта недвижимости

Pauses 1 Hour 1

**ДОКУМЕНТ ПОДПИСАН  
ЭЛЕКТРОННОМ ПОДПОСЫ**

Сертификат: 7086903045001E10D0357A6C3E3625108  
Выдан: ФЕДЕРАЛЬНОМУ АГЕНСТВУ ГОСУДАРСТВЕННОЙ  
РЕГИСТРАЦИИ, КАДАСТРА И КАРТОГРАФИИ  
Действителен с: 27.06.2015 по 15.09.2024

Сведения о зарегистрированных правах

 ДОКУМЕНТ БУДУЩЕГО  
ЭЛЕКТРОННОЙ ПОДПИСЬЮ

Сертификат КОДИРОВАННОСТИ ЭЛЕКТРОННОЙ ПОДПИСИ

Выданное ФЕДЕРАЛЬНОЙ СЛУЖБЕЙ ГОСУДАРСТВЕННОЙ  
РЕГИСТРАЦИИ КАДАСТРА И ЕАТЕРОГРАФИИ

Регистрационный № Т-76-2021 от 10.08.2021.



Финанс. учебно-правовой комплекс "Роскадрет" по Чувашской Республике - Чувашии  
ОБЩЕЕ ОБРАЗОВАНИЕ - ГОДЫ ИНТЕЛЛЕКТУАЛЬНОГО ТРУДА

Выписка из Единого государственного реестра недвижимости об основных характеристиках и зарегистрированных правах на объект недвижимости

Сведения об основных характеристиках объекта недвижимости

На основании запроса от 06.08.2024, поступившего на рассмотрение 06.08.2024, сообщаем, что согласно записям Единого государственного реестра недвижимости:

Раздел 1 Лист 1

Земельный участок вид объекта недвижимости			
Лист № 1 раздела 1	Всего листов раздела 1: 1	Всего разделов: 3	Всего листов выписки: 4
06.08.2024г. № КУВИ-001/2024-200383929			
Кадастровый номер:	21:20:060801:389		
Номер кадастрового квартала:	21:20:060801		
Дата присвоения кадастрового номера:	16.12.2014		
Ранее присвоенный государственный учетный номер:	данные отсутствуют		
Местоположение:	Чувашская Республика - Чувашия, р-н Цивильский, Чебоксарский сельский лесхоз-фазлал ФГУ "Чувашсельхоз"		
Площадь, м2:	21349 +/- 2049		
Кадастровая стоимость, руб:	109733.86		
Кадастровые номера расположенных в пределах земельного участка объектов недвижимости:	21:20:000000:12953, 21:20:060801:400		
Категория земель:	Земли лесного фонда		
Виды разрешенного использования:	Трубопроводный транспорт. Размещение нефтепроводов, водопроводов, газопроводов и иных трубопроводов, а также иных зданий и сооружений, необходимых для эксплуатации названных трубопроводов.		
Статус записи об объекте недвижимости:	Сведения об объекте недвижимости имеют статус "актуальные"		
Особые отметки:	данные отсутствуют		
Получатель выписки:	Министерство культуры Чувашской Республики		



### SELECTING THE PRODUCTION AREA

## ЭЛЕКТРОННОЙ ПОЛИТИКИ

**РЕГИСТРАЦИЯ КАДАСТРА И КАРТОГРАФИИ**

интервалы, фазы, течения

Рисунки 1 и 2. Лист 2

Выписка из Единого государственного реестра недвижимости об основных характеристиках и зарегистрированных правах на объект недвижимости

Сведения о зарегистрированных провах

Земельный участок			
вид объекта недвижимости			
Лист № 1 раздела 2	Всего листов раздела 2: 2	Всего разделов: 3	Всего листов выписки: 4
06.08.2024г. № КУВИ-001/2024-200383920			
Кадстровый номер:		21:20-060801:389	
1	Правообладатель (правообладатели):	1.1	Российская Федерация
	Сведения о возможности предоставления третьим лицам персональных данных физического лица:	1.1.1	данные отсутствуют
2	Вид, номер, дата и время государственной регистрации права:	2.1	Собственность 21-21/001-21/001/025/2015-516/1 12.11.2015 13:06:38
4	Сведения об осуществлении государственной регистрации сделки, права, ограничения права без необходимого в силу закона согласия третьего лица, органа:	4.1	данные отсутствуют
5	Ограничение прав и обременение объекта недвижимости:		
5.1	вид:	Аренда	
	дата государственной регистрации:	15.08.2016 12:59:15	
	номер государственной регистрации:	21-21/012-21/012/001/2016-2288/4	
	срок, на который установлены ограничение прав и обременение объекта недвижимости:	Срок действия с 15.08.2016 с 15.08.2016 на 49 лет	
	лицо, в пользу которого установлено ограничение прав и обременение объекта недвижимости:	Акционерное общество "Транспнефть-Прикамье", ИНН: 1645000340, ОГРН: 1021601763820	
	сведения о возможности предоставления третьим лицам персональных данных физического лица	данные отсутствуют	
	основание государственной регистрации:	Договор аренды лесного участка, № 08-37, выдан 17.06.2016, дата государственной регистрации: 15.08.2016, номер государственной регистрации: 21-21/012-21/012/001/2016-2288/1	
	сведения об осуществлении государственной регистрации сделки, права, ограничения права без необходимого в силу закона согласия третьего лица, органа:	данные отсутствуют	
	сведения об удерживающем залоге и о договоре удерживания залога, если такой договор заключен для исполнения обязательств:	данные отсутствуют	



DOCUMENT POLISHAN

электронной подписью

Ссылка на документ: [00000697401C81B0D0E1F7AACEBC421006](#)  
Владельцы: ФГБНП «НАНИС», ТУРКВА ГОСУДАРСТВЕННОЕ  
ПОЧТОВОЕ АГЕНСТВО КАДАСТРА И КАРТОГРАФИИ  
Действительно с: 27.06.2023 по: 09.09.2024

ИНТЕРНАТА, ФОРМИИ



КОНТРАКТ № 7/ЭЗК

**Проведение государственной историко-культурной экспертизы в целях обоснования целесообразности включения выявленных объектов археологического наследия, расположенных на территории Чувашской Республики, в единый государственный реестр объектов культурного наследия (памятников истории и культуры) народов Российской Федерации**

**ИКЗ 242212800705021300100100050017490244**

г. Чебоксары

«17» мая 2024 года

Бюджетное учреждение Чувашской Республики «Государственный центр по охране культурного наследия» Министерства культуры, по делам национальностей и архивного дела Чувашской Республики, именуемое в дальнейшем «Заказчик», в лице директора Александра Витальевича Ипатьева, действующего на основании Устава, с одной стороны, и Индивидуальный предприниматель Жуковский Александр Сергеевич, именуемый в дальнейшем «Исполнитель», действующего на основании ИНН 590416576500, с другой стороны, с соблюдением требований Федерального закона от 5 апреля 2013 г. № 44-ФЗ «О контрактной системе в сфере закупок товаров, работ, услуг для обеспечения государственных и муниципальных нужд» (далее – Закон о контрактной системе) по результатам электронного запроса котировок, объявленного извещением от «26» апреля 2024 г. № 0815500000524004679, на основании протокола от «14» мая 2024г заключили настоящий Контракт о нижеследующем:

**1. ПРЕДМЕТ КОНТРАКТА**

1.1. Предметом настоящего контракта является **Проведение государственной историко-культурной экспертизы в целях обоснования целесообразности включения выявленных объектов археологического наследия, расположенных на территории Чувашской Республики, в единый государственный реестр объектов культурного наследия (памятников истории и культуры) народов Российской Федерации** (далее – услуги, работы) в соответствии с Описанием объекта закупки (Приложение №1 к настоящему контракту).

1.2. Требования к услугам установлены в Описании объекта закупки, являющимся приложением к контракту.

**2. МЕСТО И СРОК ОКАЗАНИЯ УСЛУГ. СРОК ИСПОЛНЕНИЯ КОНТРАКТА**

2.1. **Место оказания услуг:** по месту нахождения объекта в соответствии с Приложением №1 к Описанию объекта закупки) и по месту нахождения исполнителя.

**Место приемки оказанных услуг:** Чувашская Республика, г. Чебоксары, Красная пл., д. 1

2.2. **Срок оказания услуг:** С даты заключения контракта до 1 ноября 2024 года.

**3. ПРАВА И ОБЯЗАННОСТИ СТОРОН**

**3.1. Исполнитель вправе:**

3.1.1. Запрашивать и получать у Заказчика техническую документацию и информацию, необходимую для выполнения условий контракта.

3.1.2. Требовать оплату за оказанные услуги по контракту.

3.1.3. Оказывать услуги по контракту до установленного контрактом срока окончания оказания услуг с согласия Заказчика.

3.1.4. Выполнять определенные виды работ, предусмотренные Описанием объекта закупки (Приложение № 1 к Контракту) самостоятельно, при условии соответствия Исполнителя требованиям действующего законодательства Российской Федерации и (или) с привлечением других соответствующих этим требованиям лиц (соисполнителей) с обязательным уведомлением Заказчика о привлечении таких лиц.

3.1.5. Пользоваться другими правами, если их реализация не противоречит требованиям законодательства Российской Федерации и условиям Контракта.

### **3.2. Исполнитель обязан:**

3.2.1. Принять от Заказчика необходимые документы для оказания услуг по контракту.

3.2.2. Оказывать услуги в соответствии с условиями контракта, обеспечить их надлежащее качество в соответствии с действующим законодательством Российской Федерации.

3.2.3. Обеспечить оказание услуг в срок, указанный в п. 2.2. Контракта.

3.2.4. Своевременно предоставлять достоверную информацию о ходе исполнения своих обязательств, в том числе о сложностях, возникающих при исполнении контракта, а также к установленному контрактом сроку обязан предоставить заказчику результаты оказания услуги, предусмотренные контрактом.

3.2.5. В случае привлечения иных лиц (Соисполнителей) к оказанию услуг по контракту, Исполнитель обязан письменно в течение 2 (двух) дней со дня привлечения Соисполнителя уведомить Заказчика о привлечении такого иного лица, а также предоставить Заказчику копию договора о привлечении иного лица к оказанию услуг по контракту и копии документов, подтверждающие право Соисполнителя выполнять определенные виды услуг (подлежащие выполнению Соисполнителем), в случае если действующим законодательством РФ предъявляются требования оказанию таких услуг.

3.2.6. В случае приостановления или прекращения действия любого из документов, подтверждающих правомочность оказания Исполнителем (в случае оказания услуг лично) и (или) привлеченными Соисполнителями услуг, на которые они привлекаются, Исполнитель обязуется предоставить Заказчику действующие документы в срок не позднее 10 (десяти) календарных дней с момента приостановления или прекращения действия данного документа.

3.2.7. Договор, заключаемый между Исполнителем и Соисполнителем должен обязательно содержать сведения о видах и объемах работ, подлежащих выполнению Соисполнителем.

3.2.8. Нести полную ответственность за все действия (бездействие) привлекаемых им Соисполнителей.

3.2.9. В течение 30 дней с момента заключения Контракта представить Заказчику разрешение (открытый лист) на проведение работ по выявлению и изучению объектов археологического наследия, полученный в соответствии с Правилами выдачи, приостановления и прекращения действия разрешений (открытых листов) на проведение работ по выявлению и изучению объектов

археологического наследия, включая работы, имеющие целью поиск и изъятие археологических предметов, утвержденными постановлением Правительства РФ от 24.10.2022 N 1893.

3.2.10. Выполнять иные обязательства, предусмотренные настоящим Контрактом и действующим законодательством РФ.

3.2.11. Обеспечить устранение недостатков, выявленных при сдаче-приемке услуг, за свой счет, нести ответственность перед Заказчиком за неисполнение или ненадлежащее исполнение работ по настоящему Контракту привлеченными третьими лицами, за координацию их деятельности и соблюдение ими сроков оказания услуг.

3.2.12. Своевременно предоставлять достоверную информацию о ходе исполнения своих обязательств, в том числе о сложностях, возникающих при исполнении контракта, а также к установленному контрактом сроку обязан предоставить Заказчику результаты оказания услуг, предусмотренные контрактом.

3.2.13. Обеспечивать оказание услуг в пределах цены настоящего Контракта.

3.2.14. Немедленно письменно уведомить Заказчика при обнаружении не зависящих от Исполнителя обстоятельств, которые грозят годности результатов услуг либо создают невозможность их завершения в срок.

3.2.15. Обеспечивать Заказчику возможность контроля и надзора за ходом оказания услуг , в том числе представлять по его требованию отчеты о ходе оказания услуг.

3.2.16. В течение 2-х дней после заключения Контракта назначить лицо ответственное за оказание услуг и предоставить Заказчику контактные данные (Ф.И.О., номер телефона, электронную почту).

### **3.3. Заказчик имеет право:**

3.3.1. Осуществлять контроль и надзор за ходом и качеством оказываемых услуг, соблюдением сроков их оказания и соответствием установленной контрактом цене, не вмешиваясь при этом в оперативно-хозяйственную деятельность исполнителя.

3.3.2. Требовать от Исполнителя надлежащего оказания услуг, в соответствии с условиями контракта, запрашивать необходимую информацию, документы регламентирующие порядок оказания услуг по контракту, а также требовать своевременного устранения обнаруженных недостатков.

3.3.3. Выдавать предписания Исполнителю по вопросам, касающимся работ по контракту и осуществлять иные предусмотренные действующим законодательством Российской Федерации действия.

3.3.4. Осуществлять иные права, предоставленные Заказчику в соответствии с законодательством Российской Федерации и Контрактом.

### **3.4. Заказчик обязан:**

3.4.1. Своевременно оплатить надлежащим образом оказанные услуги в размере и сроки, определенные в разделе 4 Контракта.

3.4.2. Обеспечить приемку оказанной услуги, в случае предоставления Исполнителем

результата оказанной услуги в соответствии с Описанием объекта закупки (Приложение № 1 к Контракту), действующими нормативными документами и техническими условиями, в соответствии с условиями контракта и действующим законодательством РФ.

3.4.3. Своевременно сообщать в письменной форме Исполнителю о недостатках, обнаруженных в ходе оказания услуг или приемки исполненных обязательств.

3.4.4. Требовать от Исполнителя предоставления надлежащим образом оформленных документов, подтверждающих исполнение обязательств.

3.4.5. Для проверки предоставленных Исполнителем результатов, предусмотренных контрактом, в части их соответствия условиям контракта Заказчик обязан провести экспертизу. Экспертиза результатов, предусмотренных контрактом, может проводиться заказчиком своими силами или к ее проведению могут привлекаться [эксперты](#), экспертные организации на основании контрактов, заключенных в соответствии с Федеральным законом от 5 апреля 2013г. № 44-ФЗ "О контрактной системе в сфере закупок товаров, работ, услуг для обеспечения государственных и муниципальных нужд" (далее - Федеральный закон).

3.4.6. Осуществлять функции, предусмотренные действующим законодательством Российской Федерации.

#### 4. ЦЕНА КОНТРАКТА И ПОРЯДОК РАСЧЕТОВ

4.1. Цена контракта является твердой и определяется на весь срок исполнения контракта, за исключением случаев, предусмотренных Федеральным законом и настоящим контрактом.

4.2. Цена Контракта составляет 1 830 000 рублей 00 копеек, / НДС не облагается (Исполнитель применяет упрощенную систему налогообложения).

4.3. Цена Контракта включает в себя:

- все затраты, связанные с оказанием услуг и передачей результатов оказанных услуг Заказчику, в том числе транспортные и командировочные расходы, все налоги и сборы, выплаченные или подлежащие выплате, затраты на страхование,

- расходы, связанные с получением заключения (акта) государственной историко-культурной экспертизы,

- стоимость иных затрат, предусмотренных Контрактом.

4.4. Все расчеты по контракту производятся в пределах цены контракта в безналичном порядке путем перечисления денежных средств на указанный в контракте расчетный счет Исполнителя.

Срок оплаты заказчиком оказанной услуги: оплата производится **единовременно** в срок не более **7 (семи) рабочих дней** с даты подписания Заказчиком документа о приемке, предусмотренного разделом 7 Контракта, при предоставлении Исполнителем счета и/или счета-фактуры.

Авансирование не предусмотрено.

4.5. Сумма, подлежащая уплате Заказчиком юридическому лицу или физическому лицу, в том числе зарегистрированному в качестве индивидуального предпринимателя, может быть уменьшена на размер налогов, сборов и иных обязательных платежей в бюджеты бюджетной системы Российской Федерации, связанных с оплатой Контракта, если в соответствии с законодательством Российской Федерации о налогах и сборах такие налоги, сборы и иные обязательные платежи подлежат уплате в бюджеты бюджетной системы Российской Федерации заказчиком.

4.6. Сумма неисполненных Исполнителем требований об уплате неустоек (штрафов, пеней), предъявленных Заказчиком в соответствии с требованиями Федерального закона удерживается из суммы, подлежащей оплате Исполнителю.

4.7. Источник финансирования: за счет средств целевой субсидии на организацию и проведение мероприятий проводимых в рамках государственных программ Чувашской Республики по главе 857, раздела 08, подраздела 01, целевой статьи расходов Ц440910910, вида расходов 244, кода операций сектора государственного управления 226.

## 5. ОТВЕТСТВЕННОСТЬ СТОРОН

5.1. Стороны несут ответственность за неисполнение либо за ненадлежащее исполнение обязательств по настоящему контракту в соответствии с действующим законодательством Российской Федерации и условиями настоящего контракта.

5.2. В случае просрочки исполнения Заказчиком обязательств, предусмотренных контрактом, а также в иных случаях неисполнения или ненадлежащего исполнения Заказчиком обязательств, предусмотренных контрактом, Исполнитель вправе потребовать уплаты неустоек (штрафов, пеней).

5.3. Пеня начисляется за каждый день просрочки исполнения обязательства, предусмотренного контрактом, начиная со дня, следующего после дня истечения установленного контрактом срока исполнения обязательства. Такая пеня устанавливается контрактом в размере одной трехсотой действующей на дату уплаты пеней *ключевой* ставки Центрального банка Российской Федерации от не уплаченной в срок суммы.

5.4. Штрафы начисляются за ненадлежащее исполнение Заказчиком обязательств, предусмотренных контрактом, за исключением просрочки исполнения обязательств, предусмотренных контрактом.

За каждый факт неисполнения Заказчиком обязательств, предусмотренных контрактом, за исключением просрочки исполнения обязательств, предусмотренных контрактом, размер штрафа устанавливается в следующем порядке:

*а) 1000 рублей, если цена контракта не превышает 3 млн. рублей (включительно);*

*б) 5000 рублей, если цена контракта составляет от 3 млн. рублей до 50 млн. рублей (включительно);*

*в) 10000 рублей, если цена контракта составляет от 50 млн. рублей до 100 млн. рублей (включительно);*

*г) 100000 рублей, если цена контракта превышает 100 млн. рублей.*

5.5. В случае просрочки исполнения Исполнителем обязательств (в том числе гарантийного обязательства), предусмотренных контрактом, а также в иных случаях неисполнения или ненадлежащего исполнения Исполнителем обязательств, предусмотренных контрактом, Заказчик направляет Исполнителю требование об уплате неустоек (штрафов, пеней).

5.6. Пеня начисляется за каждый день просрочки исполнения Исполнителем обязательства, предусмотренного контрактом, начиная со дня, следующего после дня истечения установленного контрактом срока исполнения обязательства, и устанавливается контрактом в размере одной трехсотой действующей на дату уплаты пени *ключевой* ставки Центрального банка Российской Федерации от цены контракта (отдельного этапа исполнения контракта), уменьшенной на сумму, пропорциональную объему обязательств, предусмотренных контрактом (соответствующим отдельным этапом исполнения контракта) и фактически исполненных Исполнителем, за



исключением случаев, если законодательством Российской Федерации установлен иной порядок начисления пени.

5.7. Штрафы начисляются за неисполнение или ненадлежащее исполнение Исполнителем обязательств, предусмотренных контрактом, за исключением просрочки исполнения Исполнителем обязательств (в том числе гарантийного обязательства), предусмотренных контрактом.

За каждый факт неисполнения или ненадлежащего исполнения Исполнителем обязательств, предусмотренных контрактом, заключенным по результатам определения Исполнителя в соответствии с **пунктом 1 части 1 статьи 30 Федерального закона**, за исключением просрочки исполнения обязательств (в том числе гарантийного обязательства), предусмотренных контрактом, *размер штрафа устанавливается в размере 1 процента цены контракта (этапа), но не более 5 тыс. рублей и не менее 1 тыс. рублей. (за исключением случаев, предусмотренных пунктами 5.8, 5.9 контракта).*

5.8. За каждый факт неисполнения или ненадлежащего исполнения Исполнителем обязательств, предусмотренных контрактом, заключенным с победителем закупки, (или с иным участником закупки в случаях, установленных Федеральным законом), **предложившим наиболее высокую цену за право заключения контракта**, размер штрафа рассчитывается в порядке, установленном Правилами, утвержденными постановлением Правительства РФ от 30.08.2017 N 1042, за исключением просрочки исполнения обязательств (в том числе гарантийного обязательства), предусмотренных контрактом, и устанавливается в следующем порядке:

*а) в случае, если цена контракта не превышает начальную (максимальную) цену контракта:  
10 процентов начальной (максимальной) цены контракта, если цена контракта не превышает 3 млн. рублей;*

*5 процентов начальной (максимальной) цены контракта, если цена контракта составляет от 3 млн. рублей до 50 млн. рублей (включительно);*

*1 процент начальной (максимальной) цены контракта, если цена контракта составляет от 50 млн. рублей до 100 млн. рублей (включительно);*

*б) в случае, если цена контракта превышает начальную (максимальную) цену контракта:*

*10 процентов цены контракта, если цена контракта не превышает 3 млн. рублей;*

*5 процентов цены контракта, если цена контракта составляет от 3 млн. рублей до 50 млн. рублей (включительно);*

*1 процент цены контракта, если цена контракта составляет от 50 млн. рублей до 100 млн. рублей (включительно).*

5.9. За каждый факт неисполнения или ненадлежащего исполнения Исполнителем обязательства, предусмотренного контрактом, **которое не имеет стоимостного выражения**, размер штрафа устанавливается (при наличии в контракте таких обязательств) в следующем порядке:

*а) 1000 рублей, если цена контракта не превышает 3 млн. рублей;*

*б) 5000 рублей, если цена контракта составляет от 3 млн. рублей до 50 млн. рублей (включительно);*

*в) 10000 рублей, если цена контракта составляет от 50 млн. рублей до 100 млн. рублей (включительно);*

*г) 100000 рублей, если цена контракта превышает 100 млн. рублей.*

5.10. Общая сумма начисленных штрафов за неисполнение или ненадлежащее исполнение Исполнителем обязательств, предусмотренных контрактом, не может превышать цену контракта.

5.11. Общая сумма начисленных штрафов за ненадлежащее исполнение Заказчиком обязательств, предусмотренных контрактом, не может превышать цену контракта.

5.12. Уплата неустойки (штрафа, пени) не освобождает Стороны от исполнения своих обязательств по настоящему контракту и от возмещения убытков, причиненных неисполнением или ненадлежащим исполнением Сторонами своих обязательств по настоящему контракту.

5.13. Сторона освобождается от уплаты неустойки (штрафа, пени), если докажет, что неисполнение или ненадлежащее исполнение обязательства, предусмотренного контрактом, произошло вследствие непреодолимой силы или по вине другой Стороны.

## 6. ОБЕСПЕЧЕНИЕ ИСПОЛНЕНИЯ КОНТРАКТА

6.1. Исполнение контракта обеспечивается внесением денежных средств на указанный Заказчиком счет, на котором в соответствии с законодательством Российской Федерации учитываются операции со средствами, поступающими Заказчику, **или** предоставлением независимой гарантии, соответствующей [требованиям статьи 45](#) Федерального закона, в размере **5% от цены контракта**, что составляет 91 500 (девяноста одна тысяча пятьсот) руб. 00 коп.

Способ обеспечения исполнения контракта, срок действия независимой гарантии определяются в соответствии с требованиями Федерального закона участником закупки, с которым заключается контракт, самостоятельно. При этом срок действия независимой гарантии должен превышать предусмотренный контрактом срок исполнения обязательств, которые должны быть обеспечены такой независимой гарантией, не менее чем на один месяц, в том числе в случае его изменения в соответствии со [статьей 95](#) Федерального закона.

6.2. В ходе исполнения контракта Исполнитель вправе изменить способ обеспечения исполнения контракта и (или) предоставить Заказчику взамен ранее предоставленного обеспечения исполнения контракта новое обеспечение исполнения контракта, размер которого может быть уменьшен в порядке и случаях, которые предусмотрены частями 7.2 и 7.3 статьи 96 Федерального закона.

6.3. В случае отзыва в соответствии с [законодательством](#) Российской Федерации у банка, предоставившего независимую гарантию в качестве обеспечения исполнения контракта, лицензии на осуществление банковских операций Исполнитель обязан предоставить новое обеспечение исполнения контракта не позднее одного месяца со дня надлежащего уведомления Заказчиком Исполнителя о необходимости предоставить соответствующее обеспечение. Размер такого обеспечения может быть уменьшен в порядке и случаях, которые предусмотрены [частями 7, 7.1, 7.2 и 7.3 статьи 96](#) Федерального закона.

За каждый день просрочки исполнения Исполнителем обязательства, предусмотренного настоящим пунктом, начисляется пеня в размере, определенном в порядке, установленном в соответствии с частью 7 статьи 34 Федерального закона.

6.4. Денежные средства, внесенные Исполнителем в качестве обеспечения исполнения контракта, в том числе часть этих денежных средств в случае уменьшения размера обеспечения исполнения контракта в соответствии с частями 7, 7.1 и 7.2 статьи 96 Федерального закона возвращаются Исполнителю в срок не позднее **пятнадцати дней** с даты исполнения Исполнителем обязательств, предусмотренных контрактом (если такая форма обеспечения исполнения контракта применяется Исполнителем).

6.5. Независимая гарантия должна содержать условие об обязанности гаранта уплатить заказчику (бенефициару) денежную сумму по независимой гарантии не позднее десяти рабочих дней со дня, следующего за днем получения гарантом требования заказчика (бенефициара), соответствующего условиям такой независимой гарантии, при отсутствии предусмотренных

Гражданским [кодексом](#) Российской Федерации оснований для отказа в удовлетворении этого требования.

6.6. В случае, если участником закупки, с которым заключается контракт, является казенное учреждение, требование об обеспечении исполнения контракта, включая требование о предоставлении такого обеспечения с учетом положений [статьи 37](#) Федерального закона, к такому участнику не применяются.

6.7. Участник закупки, с которым заключается контракт по результатам определения Исполнителя в соответствии с пунктом 1 части 1 статьи 30 Федерального закона, освобождается от обеспечения исполнения контракта, в том числе с учетом положений статьи 37 Федерального закона, в случае предоставления таким участником закупки информации, содержащейся в реестре контрактов, заключенных заказчиками, и подтверждающей исполнение таким участником (без учета правопреемства) в течение трех лет до даты подачи заявки на участие в закупке трех контрактов, исполненных без применения к такому участнику неустоек (штрафов, пеней). Такая информация представляется участником закупки до заключения контракта в случаях, установленных Федеральным законом для предоставления обеспечения исполнения контракта. При этом сумма цен таких контрактов должна составлять не менее начальной (максимальной) цены контракта, указанной в извещении об осуществлении закупки.

Банковские реквизиты для перечисления денежных средств:

ИНН 2128007050, КПП 213001001, л\с 20266Б00721, р\с 03224643970000001500  
ОТДЕЛЕНИЕ-НБ ЧУВАШСКАЯ РЕСПУБЛИКА БАНКА РОССИИ // УФК по Чувашской Республике г. Чебоксары, БИК 019706900, кор. счет 40102810945370000084.

## **7. ПОРЯДОК И СРОК ОСУЩЕСТВЛЕНИЯ ЗАКАЗЧИКОМ ПРИЕМКИ ОКАЗАННЫХ УСЛУГ, А ТАКЖЕ ПОРЯДОК И СРОК ОФОРМЛЕНИЯ РЕЗУЛЬТАТОВ ТАКОЙ ПРИЕМКИ**

7.1. Приемка результатов оказанных услуг, указанных в пункте 9 Описания объекта закупки, осуществляется путем подписания Сторонами документа о приемке.

7.1.1. Исполнитель письменно извещает Заказчика о готовности результата оказанных услуг к сдаче и передает результаты оказанных услуг Заказчику на проверку. Передача результата оказанных услуг Заказчику не является основанием для оплаты оказанной Исполнителем услуги.

7.2. По решению заказчика для приемки оказанных услуг может создаваться приемочная комиссия, которая состоит не менее чем из пяти человек.

7.3. Исполнитель в течение 1 (Одного) рабочего дня с даты передачи результата оказанных услуг Заказчику, формирует с использованием единой информационной системы, подписывает усиленной электронной подписью лица, имеющего право действовать от имени исполнителя, и размещает в единой информационной системе документ о приемке, который должен содержать информацию, указанную в пункте 1 части 13 статьи 94 Федерального закона.

7.4. К документу о приемке, предусмотренному пунктом 7.3. Контракта могут прилагаться документы, которые считаются его неотъемлемой частью. При этом в случае, если информация, содержащаяся в прилагаемых документах, не соответствует информации, содержащейся в документе о приемке, приоритет имеет предусмотренная пунктом 1 части 13 статьи 94 Федерального закона информация, содержащаяся в документе о приемке.

7.5. Документ о приемке, подписанный Исполнителем, не позднее одного часа с момента его размещения в единой информационной системе в соответствии с пунктом 7.3. Контракта автоматически с использованием единой информационной системы направляется заказчику. Датой поступления заказчику документа о приемке, подписанного Исполнителем, считается дата размещения в соответствии с настоящим пунктом такого документа в единой информационной системе в соответствии с часовой зоной, в которой расположен заказчик.

7.6. В течение **20 (двадцати) рабочих дней**, следующих за днем поступления документа о приемке в соответствии с пунктом 7.5. Контракта, заказчик (за исключением случая создания приемочной комиссии в соответствии с пунктом 7.2. Контракта) осуществляет одно из следующих действий:

7.6.1. подписывает усиленной электронной подписью лица, имеющего право действовать от имени заказчика, и размещает в единой информационной системе документ о приемке;

7.6.2. формирует с использованием единой информационной системы, подписывает усиленной электронной подписью лица, имеющего право действовать от имени заказчика, и размещает в единой информационной системе мотивированный отказ от подписания документа о приемке с указанием причин такого отказа.

7.7. В случае создания в соответствии с пунктом 7.2. Контракта приемочной комиссии в течение 20 (двадцати) рабочих дней, следующих за днем поступления заказчику документа о приемке в соответствии с пунктом 7.5. Контракта:

7.7.1. члены приемочной комиссии подписывают усиленными электронными подписями поступивший документ о приемке или формируют с использованием единой информационной системы, подписывают усиленными электронными подписями мотивированный отказ от подписания документа о приемке с указанием причин такого отказа. При этом, если приемочная комиссия включает членов, не являющихся работниками заказчика, допускается осуществлять подписание документа о приемке, составление мотивированного отказа от подписания документа о приемке, подписание такого отказа без использования усиленных электронных подписей и единой информационной системы;

7.7.2. после подписания членами приемочной комиссии в соответствии с пунктом 7.7.1. Контракта документа о приемке или мотивированного отказа от подписания документа о приемке заказчик подписывает документ о приемке или мотивированный отказ от подписания документа о приемке усиленной электронной подписью лица, имеющего право действовать от имени заказчика, и размещает их в единой информационной системе. Если члены приемочной комиссии в соответствии с пунктом 7.7.1. Контракта не использовали усиленные электронные подписи и единую информационную систему, заказчик прилагает подписанные ими документы в форме электронных образов бумажных документов.

7.8. Заказчик проверяет соответствие оказанных услуг требованиям, установленным Контрактом.

7.9. Для проверки предоставленных исполнителем результатов, предусмотренных контрактом, в части их соответствия условиям контракта заказчик обязан провести экспертизу. Экспертиза результатов, предусмотренных контрактом, может проводиться Заказчиком своими силами или к ее проведению могут привлекаться [эксперты](#), экспертные организации на основании контрактов, заключенных в соответствии с Федеральным законом.

Для проведения экспертизы оказанной услуги эксперты, экспертные организации имеют право запрашивать у Заказчика и Исполнителя дополнительные материалы, относящиеся к условиям исполнения контракта. В случае, если по результатам такой экспертизы установлены нарушения требований контракта, не препятствующие приемке оказанной услуги, в заключении могут содержаться предложения об устранении данных нарушений, в том числе с указанием срока их устранения.

7.10. При обнаружении в ходе приемки отступлений, ухудшающих результат оказанных услуг, или иных недостатков оказанных услуг заказчик размещает в соответствии с пунктом 7.6.2. или



пунктом 7.7.2. контракта мотивированный отказ от подписания документа о приемке с указанием причин такого отказа.

7.11. Документ о приемке, мотивированный отказ от подписания документа о приемке не позднее одного часа с момента размещения в единой информационной системе в соответствии с пунктами 7.6.1. и 7.6.2. Контракта или пунктом 7.7.2. Контракта направляются автоматически с использованием единой информационной системы исполнителю. Датой поступления исполнителю документа о приемке, мотивированного отказа от подписания документа о приемке считается дата размещения в соответствии с настоящим пунктом такого документа о приемке, мотивированного отказа в единой информационной системе в соответствии с часовой зоной, в которой расположен исполнитель.

7.12. В случае получения в соответствии с пунктом 7.11. Контракта мотивированного отказа от подписания документа о приемке исполнитель вправе устранить причины, указанные в таком мотивированном отказе, и направить заказчику документ о приемке в порядке, предусмотренном настоящим разделом Контракта.

7.13. Датой приемки оказанной услуги считается дата размещения в единой информационной системе документа о приемке, подписанного заказчиком.

7.14. Внесение исправлений в документ о приемке, оформленный в соответствии с положениями настоящего раздела Контракта, осуществляется путем формирования, подписания усиленными электронными подписями лиц, имеющих право действовать от имени Исполнителя, заказчика, и размещения в единой информационной системе исправленного документа о приемке.

## **8. ГАРАНТИЙНЫЕ ОБЯЗАТЕЛЬСТВА**

8.1. В случае выявления Комитетом несоответствия оказанных услуг (выполненных работ) предмету и условиям контракта выполненные замечания подлежат доработке Исполнителем.

8.2. В случае несогласия соответствующего органа охраны объектов культурного наследия (региональный орган охраны или Минкультуры РФ) с заключением экспертизы по причинам, предусмотренным пунктом 30 Положения о государственной историко-культурной экспертизе, заключение экспертизы подлежит доработке экспертами.

8.3. Исполнитель предоставляет гарантию качества на результат оказанной услуги (выполненной работы) сроком 48 (сорок восемь) месяцев со дня подписания Сторонами документа о приемке. Гарантия качества распространяется на весь объем оказанных услуг (выполненных работ).

8.4. Если в течение гарантийного срока выявится, что услуга (работа) (отдельные виды работы, услуги) имеет недостатки и дефекты, которые являются следствием ненадлежащего исполнения Исполнителем принятых им на себя обязательств, то Заказчик направляет Исполнителю уведомление о недостатках (дефектах) со сроками устранения недостатков (дефектов).

8.5. Исполнитель несет обязательства по устранению за свой счет недостатков, в том числе выявленных:

- органами государственной власти при подготовке нормативных актов.

8.6. Исполнитель обязуется за свой счет устранить все недостатки (дефекты), указанные в уведомлении о недостатках (дефектах), в установленные в уведомлении сроки.

## **9. ОБЕСПЕЧЕНИЕ ГАРАНТИЙНЫХ ОБЯЗАТЕЛЬСТВ**

9.1. Обеспечение гарантийных обязательств не установлено.

## **10. БАНКОВСКОЕ СОПРОВОЖДЕНИЕ КОНТРАКТА**

10.1. Банковское сопровождение контракта в соответствии со [статьей 35](#) Федерального закона не осуществляется.

## **11. ОСНОВАНИЯ И ПОРЯДОК ИЗМЕНЕНИЯ И РАСТОРЖЕНИЯ КОНТРАКТА**

11.1. Изменение [существенных условий](#) контракта при его исполнении не допускается, за исключением их изменения по соглашению сторон в случаях, предусмотренных Федеральным законом.

11.2. Расторжение контракта допускается по соглашению сторон, по решению суда, в случае одностороннего отказа стороны контракта от исполнения контракта в соответствии с гражданским законодательством.

11.3. Заказчик вправе принять решение об одностороннем отказе от исполнения Контракта по основаниям, предусмотренным Гражданским кодексом Российской Федерации для одностороннего отказа от исполнения отдельных видов обязательств, в том числе:

- неустранения Исполнителем в установленный Заказчиком срок отступлений в работе от условий Контракта, ведущих к ухудшению результата работ, либо выполнения Исполнителем работы с недостатками, являющимися существенными и неустраняемыми (в соответствии со статьей 723 Гражданского кодекса Российской Федерации);

- систематическое (два и более раз) несоблюдение Исполнителем требований к качеству услуг;

- в иных случаях, предусмотренных Гражданским Кодексом Российской Федерации.

11.4. Исполнитель вправе принять решение об одностороннем отказе от исполнения Контракта по основаниям, предусмотренным Гражданским кодексом Российской Федерации для одностороннего отказа от исполнения отдельных видов обязательств.

11.5. Заказчик обязан принять решение об одностороннем отказе от исполнения контракта в по основаниям и в порядке, предусмотренным статьей 95 Федерального закона.

11.6. Заказчик вправе провести экспертизу оказанной услуги с привлечением экспертов, экспертных организаций до принятия решения об одностороннем отказе от исполнения контракта в соответствии с [частью 8](#) статьи 95 Федерального закона.

11.7. В случае расторжения контракта по соглашению Сторон контракт прекращает свое действие со дня, определенного соглашением о расторжении заключенного между ними контракта.

11.8. Последствия расторжения настоящего контракта определяются взаимным соглашением его Сторон или судом по требованию любой из Сторон контракта.

## **12. ПОРЯДОК РАЗРЕШЕНИЯ СПОРОВ**

12.1. Споры, которые могут возникнуть при исполнении условий настоящего контракта, стороны будут стремиться разрешать в порядке досудебного разбирательства: путем переговоров, обмена письмами и др.

12.2. Споры и разногласия, по которым Стороны не достигли договоренности, подлежат разрешению судом по месту нахождения Заказчика.

## **13. ОБСТОЯТЕЛЬСТВА НЕПРЕОДОЛИМОЙ СИЛЫ**

13.1. Стороны освобождаются от ответственности за частичное или полное неисполнение обязательств по контракту, если оно явилось следствием действия непреодолимой силы, то есть чрезвычайных и непредотвратимых при данных условиях обстоятельств: природных стихийных явлений (землетрясения, наводнения и т.д.), действия внешних объективных факторов (военные действия, эпидемия, иные события, не подлежащие разумному контролю Сторон), на время действия этих обстоятельств, если эти обстоятельства непосредственно повлияли на исполнение контракта.

В случае если Сторона, выполнению обязательств которой препятствуют обстоятельства форс-мажора не известит другую Сторону о наступлении таких обстоятельств в 10-дневный срок, такая Сторона теряет право ссылаться на указанные обстоятельства как форс-мажорные.

13.2. Обязанность доказывать обстоятельства непреодолимой силы лежит на Стороне, не выполнившей свои обязательства.

#### **14. ЗАКЛЮЧИТЕЛЬНЫЕ ПОЛОЖЕНИЯ**

14.1. Любые изменения и дополнения к настоящему контракту действительны лишь при условии, если они совершены в письменной форме и подписаны надлежаще уполномоченными на то представителями Сторон.

14.2. В случае обмена документами при применении мер ответственности и совершении иных действий в связи с нарушением исполнителем или заказчиком условий контракта в отношении контракта, заключенного по результатам электронных процедур, такой обмен осуществляется с использованием единой информационной системы путем направления электронных уведомлений. Такие уведомления формируются с использованием единой информационной системы, подписываются усиленной электронной подписью лица, имеющего право действовать от имени заказчика, исполнителем, и размещаются в единой информационной системе без размещения на официальном сайте.

14.3. Все приложения к настоящему контракту составляют его неотъемлемую часть:  
Приложение – Описание объекта закупки.

14.4. Во всем остальном, что не предусмотрено настоящим контрактом, Стороны будут руководствоваться действующим гражданским законодательством Российской Федерации.

14.5. Срок действия настоящего контракта устанавливается со дня заключения контракта и действует **до 31.12.2024**. Окончание срока действия Контракта не освобождает Стороны от ответственности за его нарушения. В части исполнения обязательств настоящий Контракт действует до момента полного надлежащего исполнения их обеими Сторонами Контракта, за исключением гарантийных обязательств, которые имеют самостоятельный срок. Обязательства Сторон прекращаются вследствие их полного исполнения сторонами, либо в порядке, установленном гражданским законодательством Российской Федерации и настоящим Контрактом в виду его расторжения по основаниям, предусмотренным в настоящем Контракте.

#### **15. ЮРИДИЧЕСКИЕ АДРЕСА И БАНКОВСКИЕ РЕКВИЗИТЫ СТОРОН**

##### **Заказчик:**

Бюджетное учреждение Чувашской Республики «Государственный центр по охране культурного наследия»  
Министерства культуры, по делам национальностей и архивного дела  
Чувашской Республики  
428032, Чувашская Республика,  
г.Чебоксары,

##### **Исполнитель:**

**ИП Жуковский Александр Сергеевич**  
Пермский край, г. Пермь, ул.  
Светлогорская, д. 17, кв. 36  
**ИНН 590416576500**  
ОГРНИП: 324595800039995 от 25.03.2024  
адрес электронной почты:  
zhuka2001@yandex.ru номер контактного

Красная площадь, 1, т.(факс) 8 8352 62-50-58.

(факс 62-50-58), эл. почта:

[nasledie21@mail.ru](mailto:nasledie21@mail.ru),

[nasledie@rchuv.ru](mailto:nasledie@rchuv.ru)

ИНН 2128007050 КПП 213001001

ОГРН 1022101136441

л\с 21266Б00721, р\с

03224643970000001500 ОТДЕЛЕНИЕ-НБ

ЧУВАШСКАЯ РЕСПУБЛИКА БАНКА РОССИИ//

УФК по Чувашской Республике г. Чебоксары,

БИК 019706900

К/с 40102810945370000084

Директор

телефона: +79824561386

Расчетный счет в банке

40802810216510001577

БИК 044525411

Филиал "Центральный" Банка ВТБ (ПАО)

107031, г. Москва, ул. Рождественка, д.  
10/2, стр. 1

Кор счет 30101810145250000411

\_\_\_\_\_/ А.В. Ипатьев /

М.П.

\_\_\_\_\_/ А.С. Жуковский /

М.П.

Наименование файла	Дата подписания
7 эск.docx	17.05.2024

Файл [7 эск.docx](#) в информационной системе по адресу <https://zao-vot.its.tender.ru> подписан (удостоверен) следующим электронным подписью:

#### Расшифровка подписи участника

##### Сертификат

Дата выдачи сертификата: 04.04.2024 10:17 MSK  
Срок действия сертификата: 04.07.2025 10:17 MSK  
Идентификатор сертификата: [00000000000000000000000000000000](#)  
Тип сертификата: X.509

##### Подписавший

Имя: Александр  
Отчество: Сергеевич  
Фамилия: Жуковский  
Организация: Жуковский Александр Сергеевич  
Email: [21400000@yandex.ru](mailto:21400000@yandex.ru)  
ИНН: 09041676000  
ОГРН/ОГРНИП: 0028102810

#### Расшифровка подписи заказчика

##### Сертификат

Дата выдачи сертификата: 21.04.2023 10:35 MSK  
Срок действия сертификата: 14.07.2024 10:35 MSK  
Идентификатор сертификата: [00000000000000000000000000000000](#)  
Тип сертификата: X.509

##### Подписавший

Имя: Александр  
Отчество: Викторович  
Фамилия: Ипатьев  
Организация: ГОУНПЦО ИРКЕДЕНИЕ ЧУВАШСКОЙ РЕСПУБЛИКИ  
ГОСУДАРСТВЕННЫЙ ЦЕНТР ПО ОХРАНЕ КУЛЬТУРНОГО  
НАСЛЕДИЯ МИНИСТЕРСТВА КУЛЬТУРЫ, ПО ДЕЛАМ  
НАЦИОНАЛЬНОСТИ И ЯЗЫЧНОГО ДЕЛА ЧУВАШСКОЙ  
РЕСПУБЛИКИ  
Роль: Директор  
Email: [ipatiev@irked.ru](mailto:ipatiev@irked.ru)  
Назначение: г. Чебоксары  
ИНН: 21280001679  
ОГРН/ОГРНИП: 0028102810

### **Описание объекта закупки**

**Проведение государственной историко-культурной экспертизы в целях обоснования целесообразности включения выявленных объектов археологического наследия, расположенных на территории Чувашской Республики, в единый государственный реестр объектов культурного наследия (памятников истории и культуры) народов Российской Федерации**

**1. Объекты экспертизы:**

- выявленные объекты культурного наследия в целях обоснования целесообразности включения таких объектов в единый государственный реестр объектов культурного наследия (памятников истории и культуры) народов Российской Федерации (объект археологического наследия согласно Приложению № 1 к Описанию объекта закупки);
- документы, обосновывающие включение объектов культурного наследия в единый государственный реестр объектов культурного наследия (памятников истории и культуры) народов Российской Федерации (объекта археологического наследия).

**Вид услуги:** Государственная историко-культурная экспертиза с целью обоснования включения **27 (двадцати семи)** выявленных объектов археологического наследия в Единый государственный реестр объектов культурного наследия.

**2. Место оказания услуг:** по месту нахождения объекта и по месту нахождения исполнителя.

**Место приемки оказанных услуг:** Чувашская Республика, г. Чебоксары, Красная пл., д. 1

**3. Срок оказания услуг:**

С даты заключения контракта до 1 ноября 2024 года.

**4. Цель оказания услуг:**

Государственная историко-культурная экспертиза проводится в целях:

- обоснования включения выявленных объектов археологического наследия в единый государственный реестр объектов культурного наследия (памятников истории и культуры) народов Российской Федерации.

**5. Основание для оказания услуг:**



Федеральный закон от 25 июня 2002 г. № 73-ФЗ «Об объектах культурного наследия (памятниках истории и культуры) народов Российской Федерации» (далее – ФЗ № 73-ФЗ);

Постановление Правительства Российской Федерации от 15 июля 2009 года № 569 «Об утверждении Положения о государственной историко-культурной экспертизе» (далее – Положение);

Постановление Правительства РФ от 24.10.2022 № 1893 «Об утверждении Правил выдачи, приостановления и прекращения действия разрешений (открытых листов) на проведение работ по выявлению и изучению объектов археологического наследия, включая работы, имеющие целью поиск и изъятие археологических предметов, и о признании утратившими силу некоторых актов Правительства Российской Федерации».

Приказ Минкультуры России от 10.05.2016 № 1009 «Об утверждении Административного регламента предоставления Министерством культуры Российской Федерации государственной услуги по выдаче разрешений (открытых листов) на проведение работ по выявлению и изучению объектов археологического наследия»;

Приказ Федеральной службы государственной регистрации, кадастра и картографии от 01.08.2014 № П/369 «О реализации информационного взаимодействия при ведении государственного кадастра недвижимости в электронном виде»

Методика определения границ территорий объектов археологического наследия, разработанной Институтом археологии Российской академии наук, рекомендованной к применению письмом Минкультуры России № 12-01-39/05-АБ от 27.01.2012;

## **6. Источник финансирования закупки**

средства целевой субсидии на организацию и проведение мероприятий проводимых в рамках государственных программ Чувашской Республики по главе 857, раздела 08, подраздела 01, целевой статьи расходов Ц440910910, вида расходов 244, кода операций сектора государственного управления 226..

## **7. Требования к исполнителю услуг**

Исполнитель услуги по проведению государственной историко-культурной экспертизы (далее-ГИКЭ) выявленных объектов археологического наследия, с целью обоснования включения в Единый государственный реестр объектов культурного наследия (памятниках истории и культуры) народов Российской Федерации и определения предмета их охраны должен соответствовать требованиям, установленным п. 7 Положения.

Работы выполняются одним экспертом, имеющим аттестацию Министерства Культуры Российской Федерации.

Статус аттестованного эксперта подтверждается приказом Министерства Культуры Российской Федерации, с обязательным указанием объекта экспертизы – «документы, обосновывающие включение объектов культурного наследия в единый государственный реестр объектов культурного наследия (памятниках истории и культуры) народов Российской Федерации», «выявленные объекты культурного наследия в целях обоснования целесообразности включения таких объектов в единый

государственный реестр объектов культурного наследия (памятников истории и культуры) народов Российской Федерации».

В случае, если в качестве эксперта привлекается юридическое лицо, необходимо подтверждение трудовых отношений с ним аттестованных Министерством Культуры Российской Федерации экспертов.

## **8. Основные виды и объем оказываемых услуг:**

### **8.1. Исследования, сбор и подготовка сведений о выявленных объектах культурного наследия:**

- сбор и подготовка документов и материалов, установленных пунктом 16 Положения, а также о времени возникновения выявленных объектов культурного наследия (автор, строитель, заказчик, история создания), его изменениях, перестройках, связанных с объектом, исторических событиях, лицах, связанных с выявленным объектом, а также проведенных работах по его сохранению (в том числе, проводимых экспертом самостоятельно). Сбор документов (сведений) осуществляется экспертом самостоятельно;

- сбор сведений о территории выявленных объектов культурного наследия (в том числе, проводимых экспертом самостоятельно).

Документы, указанные в пункте 16 (1) Положения могут предоставляться Заказчиком.

В случае необходимости сбора иных документов для принятия решения в заключении государственной историко-культурной экспертизы Исполнитель принимает решение о возможности их использования в соответствии с законодательством Российской Федерации.

8.2. Анализ и обработка полученных сведений о выявленных объектах культурного наследия, их территориях, подготовка исторических справок с указанием библиографического материала (подготовленного на основании ГОСТ Р 7.0.100-2018). Отсутствие историко-архитектурных, историко-градостроительных и архивных материалов подтверждаются официальными ответами из соответствующих организаций.

### **8.3. Подготовка описания современного состояния объектов, их технического состояния.**

8.4. Определение границ территорий объектов археологического наследия в соответствии с методикой определения границ территорий объектов археологического наследия, разработанной Институтом археологии Российской академии наук, рекомендованной к применению письмом Минкультуры России № 12-01-39/05-АБ от 27.01.2012.

Работы по определению границ объектов археологического наследия являются одним из видов археологической деятельности и регламентируются в соответствии с положениями федерального законодательства.

Границы объекта археологического наследия, рекомендуемых для включения в единый государственный реестр объектов культурного наследия (памятников истории и культуры), определяются на основании научно-исследовательских археологических работ, осуществляемым специалистом-археологом. Задача эксперта состоит в проверке правильности выполненных работ, в том числе в определении границ территории объектов археологического наследия без проведения

археологических мероприятий (сбора п/м, шурфовки, зачисток и т.д.), доказывающих наличие или отсутствие культурного слоя, археологического материала, археологических объектов и т.д.

Координаты характерных (поворотных) точек должны быть установлены в местной системе координат МСК-35.

8.5. Фотографии должны сопровождаться аннотацией в составе: даты проведения фотофиксации; наименования объекта фиксации; направления фотофиксации. Точки и направление фотофиксации отмечаются на топографическом плане объекта.

Топографический план объекта археологического наследия оформляется в соответствии с методикой определения границ территорий объектов археологического наследия.

8.6. Проведение государственной историко-культурной экспертизы, подготовка (составление) акта. Результат оказанных услуг.

По результату оказанных услуг Заказчику предоставляются:

8.6.1. Заключение экспертизы, оформленное в виде акта в соответствии с Постановлением Правительства РФ от 15.07.2009 № 569 «Об утверждении положения о порядке организации проведения государственной историко-культурной экспертизы» в 2-х экземплярах на электронном носителе в формате переносимого документа PDF (CD-R, CD-RW), а также электронные версии текстовых материалов в формате doc и графических материалов в формате jpg.

В заключении экспертизы (акт) указывается однозначный вывод экспертизы об обоснованности (положительное заключение) или о необоснованности (отрицательное заключение) включения объекта культурного наследия в реестр.

Заключение государственной историко-культурной экспертизы должно содержать, в том числе, следующие сведения:

- 1) сведения о наименовании объекта;
- 2) сведения о времени возникновения или дате создания объекта, датах основных изменений (перестроек) данного объекта и (или) датах связанных с ним исторических событий;
- 3) сведения о местонахождении объекта (адрес объекта или при его отсутствии описание местоположения объекта);
- 4) сведения о категории историко-культурного значения объекта;
- 5) сведения о виде объекта;
- 6) описание особенностей объекта, являющихся основаниями для включения его в реестр и подлежащих обязательному сохранению (далее - предмет охраны объекта культурного наследия);
- 7) сведения о границах территории выявленного объекта культурного наследия, включая графическое описание местоположения этих границ, перечень координат характерных точек этих границ в системе координат, установленной для ведения Единого государственного реестра недвижимости, определенные в соответствии с Методикой определения границ территорий объектов археологического наследия, утвержденной Письмом Министерства культуры Российской Федерации от 27.01.2012 № 12-01-39/05-АБ;
- 8) фотографическое (иное графическое) изображение, предусмотренное п. 8 ч. 2 ст. 18

Федерального закона от 25 июня 2002 г. № 73-ФЗ «Об объектах культурного наследия (памятниках истории и культуры) народов Российской Федерации» (проведенное в соответствии с пунктом 8.2)

8.6.2. краткая форма отчета, предоставляемая по результатам определения границ объекта археологического наследия для внесения сведений о нем в единый государственный реестр объектов культурного наследия (памятников истории и культуры), подготовленного в соответствии с методикой определения границ территории объекта археологического наследия, рекомендованной к применению письмом Министерства культуры Российской Федерации от 27.01.2012 №12-01-39/05-АБ;

8.6.3 Проекты XML-документов, воспроизводящих сведения о территории выявленных объектов культурного наследия, должны быть сформированы в соответствии с приложением № 3 к приказу Федеральной службы государственной регистрации, кадастра и картографии от 01.08.2014 № П/369 «О реализации информационного взаимодействия при ведении государственного кадастра недвижимости в электронном виде».

Услуги оказывать силами специалистов, имеющих документы, свидетельствующие об аттестации специалистов, привлеченных к проведению экспертизы, в соответствии с приказом Министерства культуры России от 26.08.2010 г. № 563 «Об утверждении Положения о порядке аттестации экспертов по проведению государственной историко-культурной экспертизы».

## **9. Требования к качеству и безопасности оказываемых услуг**

Государственная историко-культурная экспертиза проводится в порядке, определенном Положением о государственной историко-культурной экспертизе, утвержденным постановлением Правительства Российской Федерации от 15 июля 2009 г. № 569 «Об утверждении Положения о государственной историко-культурной экспертизе», экспертом, аттестованным в установленном порядке на проведение экспертизы.

Государственная историко-культурная экспертиза должна соответствовать принципам проведения историко-культурной экспертизы, установленным ст. 29 Федерального закона от 25.06.2002 № 73-ФЗ «Об объектах культурного наследия (памятниках истории и культуры) народов Российской Федерации» и принципам обязательных требований, установленных ст. 4 Федерального закона от 31.07.2020 № 247-ФЗ «Об обязательных требованиях в Российской Федерации».

Все выполняемые работы должны соответствовать действующим нормам, правилам и государственным стандартам.

## **10. Требования к результату оказанных услуг. Порядок сдачи результата оказанных услуг.**

10.1. По каждому объекту экспертизы оформляются документы согласно пункту 8.6. настоящего Описания объекта закупки

## **11. Гарантийные обязательства.**

В случае выявления Заказчиком несоответствия оказанных услуг (выполненных работ) предмету и условиям контракта выполненные замечания подлежат доработке Исполнителем.

В случае несогласия соответствующего органа охраны объектов культурного наследия (региональный орган охраны или Минкультуры РФ) с заключением экспертизы по причинам,

предусмотренным пунктом 30 Положения о государственной историко-культурной экспертизе, заключение экспертизы подлежит доработке экспертами.

Исполнитель предоставляет гарантию качества на результат оказанной услуги (выполненной работы) сроком 48 (сорок восемь) месяцев со дня подписания Сторонами документа о приемке. Гарантия качества распространяется на весь объем оказанных услуг (выполненных работ).

Если в течение гарантийного срока выявится, что услуга (работа) (отдельные виды работы, услуги) имеет недостатки и дефекты, которые являются следствием ненадлежащего исполнения Исполнителем принятых им на себя обязательств, то Заказчик направляет Исполнителю уведомление о недостатках (дефектах) со сроками устранения недостатков (дефектов).

Исполнитель несет обязательства по устранению за свой счет недостатков, в том числе выявленных:

- органами государственной власти при подготовке нормативных актов.

Исполнитель обязуется за свой счет устранить все недостатки (дефекты), указанные в уведомлении о недостатках (дефектах), в установленные в уведомлении сроки.

Заказчик

---

Исполнитель

---



**Проведение государственной историко-культурной экспертизы в целях обоснования целесообразности включения выявленных объектов археологического наследия, расположенных на территории Чувашской Республики, в единый государственный реестр объектов культурного наследия (памятников истории и культуры) народов Российской Федерации**

<b>№ п/п</b>	<b>Наименование объекта культурного наследия в соответствии с актом органа государственной власти о его постановке на государственную охрану</b>	<b>Категория охраны</b>	<b>Адрес местонахождения</b>	<b>Кадастровый номер</b>
1.	Типсирминское селище	Выявленный	900 м к северо-востоку от д. Типсирма Чебоксарского муниципального округа	в пределах ЗУ 21:01:030208:2062 и 21:01:030208:167
2.	Малоакулевское (Хыркасинское) поселение I (балановская культура, 2-я пол. III – нач. II тыс. до н.э.)	Выявленный	170 м к северо-востоку от северной окраины д. Хыркасы Чебоксарского муниципального округа	в пределах ЗУ 21:21:181203:154 и неразмежёванного квартала 21:21:181203
3.	Малоакулевское (Хыркасинское) поселение II (балановская культура, 2-я пол. III – нач. II тыс. до н.э.)	Выявленный	250 м к северо-востоку от северной окраины д. Хыркасы Чебоксарского муниципального округа	в пределах ЗУ 21:21:181203:154
4.	Малоакулевский (Хыркасинский) комплекс памятников: поселение (балановская культура, 2-я пол. III – нач. II тыс. до н.э.), селище (новое время)	Выявленный	600 м к востоку от д. Хыркасы Чебоксарского муниципального округа	в пределах ЗУ 21:21:181203:154 и неразмежёванной части кад. квартала 21:21:181203

5.	Типнерское поселение (балановская культура, 2-ая пол. III – нач. II тыс. до н.э.)	Выявленный	500 м к западу от д. Типнеры Чебоксарского муниципального округа	в пределах неразмежёванной части кад. квартала 21:21:181203
6.	Типнерское святилище (киреметь) (новое время)	Выявленный	1000 м к юго-западу от д. Типнеры Чебоксарского муниципального округа	в пределах неразмежёванной части кад. квартала 21:21:181203
7.	Акулевский комплекс памятников: грунтовый могильник «Мекри тутар масаре» с надгробным камнем (XVII-XVIII вв.), поселение (балановская культуры, 2-я пол. III – нач. II тыс. до н.э.)	Выявленный	900 м к северу от с. Акулево Чебоксарского муниципального округа	в пределах ЗУ 21:21:000000:8443 и неразмежёванной части кад. квартала 21:21:065501
8.	Акулевское городище «Касамат юлашки» (новое время)	Выявленный	700 м к северу от с. Акулево Чебоксарского муниципального округа	в пределах неразмежёванной части кад. квартала 21:21:065501
9.	Атлашевский грунтовый могильник I «Тутар сави» с надгробными камнями» (позднее средневековье, новое время)	Выявленный	между д. Атлашево и п. Новое Атлашево Чебоксарского муниципального округа	в пределах ЗУ 21:21:060105:360, 21:21:060101:28, 21:21:060101:30 и неразмежёванной части кад. квартала 21:21:060101
10.	Большехирлепское святилище 1	Выявленный	1250 м к северо-востоку от восточной окраины д. Большие Хирлепы, 1550 м к юго-востоку от д. Авыр-Сирма Вурнарского муниципального округа	
11.	Большехирлепское святилище 2	Выявленный	1450 м к северо-востоку от восточной окраины д. Большие Хирлепы, 1350 м к юго-востоку от д. Авр-Сирма Вурнарского муниципального округа	
12.	Питишевское святилище	Выявленный	юго-восточная окраина д. Питишево Аликовского муниципального округа	

13.	Яушское местонахождение	Выявленный	300 м от юго-западной окраины д. Яуши, в 450 м к северо-востоку от д. Янду Чебоксарского муниципального округа	Мясников есть
14.	Иваньково-Ленинское городище «Иваньковская стрелка	Выявленный	мыс высокого коренного левого берега реки Суры, на северо-западной окраине с. Иваньково-Ленино Алатырского муниципального округа	в пределах ЗУ 21:06:000000:1835 (Соловьевское участковое лесничество)
15.	Иваньково-Ленинское «Макеевское селище»	Выявленный	правый низкий берег реки Сура на пойменной террасе, непосредственно у воды, напротив южной окраины с. Иваньково-Ленино Алатырский муниципального округа и впадения в реку Суру реки Малая Сарка	в пределах ЗУ 21:06:000000:1835 (Соловьевское участковое лесничество)
16.	Чичканский курган, бронзовый век	Выявленный	900 м к северо-востоку от восточной окраины д. Чичканы (ул. Баумана) Комсомольского муниципального округа	в пределах ЗУ 21:13:150101:415
17.	Можарский курган, бронзовый век	Выявленный	300 м к юго-западу от юго-западной окраины д. Можары (ул. Коричева) Козловского муниципального округа	в пределах ЗУ 21:12:060101:79
18.	Верхнетурмышевский курган, бронзовый век	Выявленный	500 м к югу от западной окраины д. Верхнее Турмышево Батыревского муниципального округа Чувашской Республики	в пределах ЗУ 21:08:190101
19.	Амоксарский могильник, X-XII вв.	Выявленный	Моргаушский муниципальный округ, остров Амоксар Чебоксарского водохранилища, в 3,6 км северо-восточнее пристани Шешкары	

20.	Асаново. Поселение I, бронзовый век	Выявленный	Комсомольский муниципальный округ, в 300 м к северу от действующего кладбища д. Асаново	21:13:000000:4142
21.	Асаново. Поселение II, бронзовый век	Выявленный	Комсомольский муниципальный округ, в 300 м к северу от действующего кладбища д. Асаново	
22.	Кабановское I поселение, бронзовый век	Выявленный	Шумерлинский муниципальный округ, в 1500 м к юго-востоку от южной оконечности д. Кабаново	
23.	Кабановское II поселение, бронзовый век	Выявленный	Шумерлинский муниципальный округ, в 1500 м к юго-востоку от южной оконечности д. Кабаново	
24.	Вудояльское поселение, бронзовый век	Выявленный	Ибресинский муниципальный округ, в 1900 м юго-западнее д. Водялы	
25.	Конарский курган	Выявленный	Цивильский муниципальный округ, в 600 м к востоку от пос. Конар	21:20:060801:389
26.	Конарское местонахождение I	Выявленный	Цивильский муниципальный округ, в 720 м к востоку от пос. Конар	21:20:060801
27.	Конарское селище II	Выявленный	Цивильский муниципальный округ, в 930 м к востоку от пос. Конар	21:20:060801:389