

Филиал публично-правовой компании "Роскадастр" по Чувашской Республике - Чувашии
полное наименование органа регистрации прав
 Выписка из Единого государственного реестра недвижимости об объекте недвижимости

Сведения о характеристиках объекта недвижимости

На основании запроса от 10.07.2024, поступившего на рассмотрение 10.07.2024, сообщаем, что согласно записям Единого государственного реестра недвижимости:

Раздел 1 Лист 1

Земельный участок			
вид объекта недвижимости			

Лист № 1 раздела 1	Всего листов раздела 1: 3	Всего разделов: 8	Всего листов выписки: 18
--------------------	---------------------------	-------------------	--------------------------

10.07.2024г. № КУВИ-001/2024-180311802	
Кадастровый номер:	21:21:000000:8983
Номер кадастрового квартала:	21:21:000000
Дата присвоения кадастрового номера:	09.11.2022

Ранее присвоенный государственный учетный номер:	данные отсутствуют
Местоположение:	Чувашская Республика - Чувашия, Чебоксарский р-н., с/п. Чиршкасинское
Площадь:	30435 +/- 1526
Кадастровая стоимость, руб.:	97087.65
Кадастровые номера расположенных в пределах земельного участка объектов недвижимости:	21:21:000000:5897
Кадастровые номера объектов недвижимости, из которых образован объект недвижимости:	21:21:000000:8944
Кадастровые номера образованных объектов недвижимости:	данные отсутствуют
Категория земель:	Земли сельскохозяйственного назначения
Виды разрешенного использования:	Растениеводство
Сведения о кадастровом инженере:	Яценко Ирина Юрьевна, СНИЛС 121-244-077 00, договор на выполнение кадастровых работ от 06.10.2022 № 145, дата завершения кадастровых работ: 01.11.2022
Сведения о лесах, водных объектах и об иных природных объектах, расположенных в пределах земельного участка:	данные отсутствуют
Сведения о том, что земельный участок полностью расположен в границах зоны с особыми условиями использования территории, территории объекта культурного наследия, публичного сервитута:	данные отсутствуют
Сведения о том, что земельный участок расположен в границах особой экономической зоны, территории опережающего развития, зоны территориального развития в Российской Федерации, игровой зоны:	данные отсутствуют

полное наименование должности	 ДОКУМЕНТ ПОДПИСАН ЭЛЕКТРОННОЙ ПОДПИСЬЮ Сертификат: 00BV056B7401CB38D2B3576ACDC8425108 Владелец: ФЕДЕРАЛЬНАЯ СЛУЖБА ГОСУДАРСТВЕННОЙ РЕГИСТРАЦИИ, КАДАСТРА И КАРТОГРАФИИ Действителен: с 27.06.2023 по 19.09.2024	инициалы, фамилия

Земельный участок			
вид объекта недвижимости			
Лист № 2 раздела 1	Всего листов раздела 1: 3	Всего разделов: 8	Всего листов выписки: 18
10.07.2024г. № КУВИ-001/2024-180311802			
Кадастровый номер:		21:21:000000:8983	
Сведения о том, что земельный участок расположен в границах особо охраняемой природной территории, Байкальской природной территории и ее экологических зон, лесопарковом зеленом поясе, охотничьего угодья, лесничества:		данные отсутствуют	
Сведения о расположении земельного участка и (или) расположенного на нем объекта недвижимости в границах территории, в отношении которой принято решение о резервировании земель для государственных или муниципальных нужд:		данные отсутствуют	
Сведения о результатах проведения государственного земельного надзора:		данные отсутствуют	
Сведения о расположении земельного участка в границах территории, в отношении которой утвержден проект межевания территории:		данные отсутствуют	
Условный номер земельного участка:		данные отсутствуют	
Сведения о принятии акта и (или) заключении договора, предусматривающих предоставление в соответствии с земельным законодательством исполнительным органом государственным органом власти или органом местного самоуправления, находящегося в государственной или муниципальной собственности земельного участка для строительства наемного дома социального использования или наемного дома коммерческого использования:		данные отсутствуют	
Сведения о том, что земельный участок или земельные участки образованы на основании решения об изъятии земельного участка и (или) расположенного на нем объекта недвижимости для государственных или муниципальных нужд:		данные отсутствуют	
Сведения о том, что земельный участок образован из земель или земельного участка, государственная собственность на которые не разграничена:		данные отсутствуют	
Сведения о наличии земельного спора о местоположении границ земельных участков:		данные отсутствуют	
Статус записи об объекте недвижимости:		Сведения об объекте недвижимости имеют статус "актуальные"	
Особые отметки:		Сведения об ограничениях права на объект недвижимости, обременениях данного объекта, не зарегистрированных в реестре прав, ограничений прав и обременений недвижимого имущества: вид	



ДОКУМЕНТ ПОДПИСАН
ЭЛЕКТРОННОЙ ПОДПИСЬЮ

Сертификат: 00ВВ056В7401СВ38D2В3576АСDС8425108

Владелец: ФЕДЕРАЛЬНАЯ СЛУЖБА ГОСУДАРСТВЕННОЙ
РЕГИСТРАЦИИ, КАДАСТРА И КАРТОГРАФИИ
Действителен: с 27.06.2023 по 19.09.2024

полное наименование должности

инициалы, фамилия

Земельный участок			
вид объекта недвижимости			
Лист № 3 раздела 1	Всего листов раздела 1: 3	Всего разделов: 8	Всего листов выписки: 18
10.07.2024г. № КУВИ-001/2024-180311802			
Кадастровый номер:		21:21:000000:8983	
		ограничения (обременения): ограничения прав на земельный участок, предусмотренные статьей 56 Земельного кодекса Российской Федерации; срок действия: с 09.11.2022; реквизиты документа-основания: водный Кодекс Российской Федерации от 03.06.2006 № статья 65 выдан: -. вид ограничения (обременения): ограничения прав на земельный участок, предусмотренные статьей 56 Земельного кодекса Российской Федерации; срок действия: с 09.11.2022; реквизиты документа-основания: водный Кодекс РФ от 03.06.2006 № статья 65 выдан: -. вид ограничения (обременения): ограничения прав на земельный участок, предусмотренные статьей 56 Земельного кодекса Российской Федерации; срок действия: с 04.08.2023; реквизиты документа-основания: распоряжение Кабинета Министров Чувашской Республики от 25.08.2021 № 748-р выдан: Кабинет Министров Чувашской Республики.	
Получатель выписки:		Константинова Ирина Валерьевна, действующий(ая) на основании документа "" АДМИНИСТРАЦИЯ ЧЕБОКСАРСКОГО МУНИЦИПАЛЬНОГО ОКРУГА ЧУВАШСКОЙ РЕСПУБЛИКИ	

полное наименование должности	 ДОКУМЕНТ ПОДПИСАН ЭЛЕКТРОННОЙ ПОДПИСЬЮ	инициалы, фамилия
	Сертификат: 00BV056B7401CB38D2B3576ACDC8425108 Владелец: ФЕДЕРАЛЬНАЯ СЛУЖБА ГОСУДАРСТВЕННОЙ РЕГИСТРАЦИИ, КАДАСТРА И КАРТОГРАФИИ Действителен: с 27.06.2023 по 19.09.2024	

Выписка из Единого государственного реестра недвижимости об объекте недвижимости
Сведения о зарегистрированных правах

Земельный участок			
вид объекта недвижимости			
Лист № 1 раздела 2	Всего листов раздела 2: 2	Всего разделов: 8	Всего листов выписки: 18
10.07.2024г. № КУВИ-001/2024-180311802			
Кадастровый номер:		21:21:000000:8983	
1	Правообладатель (правообладатели):	1.1	Муниципальное образование-Чебоксарский муниципальный округ Чувашской Республики
	Сведения о возможности предоставления третьим лицам персональных данных физического лица:	1.1.1	данные отсутствуют
2	Вид, номер, дата и время государственной регистрации права:	2.1	Собственность 21:21:000000:8983-21/042/2023-3 05.04.2023 12:37:26
3	Сведения об осуществлении государственной регистрации сделки, права без необходимого в силу закона согласия третьего лица, органа:	3.1	данные отсутствуют
4	Ограничение прав и обременение объекта недвижимости:	не зарегистрировано	
5	Договоры участия в долевом строительстве:	не зарегистрировано	
6	Заявленные в судебном порядке права требования:	данные отсутствуют	
7	Сведения о возможности предоставления третьим лицам персональных данных физического лица	данные отсутствуют	
8	Сведения о возражении в отношении зарегистрированного права:	данные отсутствуют	
9	Сведения о наличии решения об изъятии объекта недвижимости для государственных и муниципальных нужд:	данные отсутствуют	
10	Сведения о невозможности государственной регистрации без личного участия правообладателя или его законного представителя:	данные отсутствуют	
11	Правопритязания и сведения о наличии поступивших, но не рассмотренных заявлений о проведении государственной регистрации права (перехода, прекращения права), ограничения права или обременения объекта недвижимости, сделки в отношении объекта недвижимости:	отсутствуют	



ДОКУМЕНТ ПОДПИСАН
ЭЛЕКТРОННОЙ ПОДПИСЬЮ

Сертификат: 00BВ056В7401СВ38D2В3576АСDС8425108

Владелец: ФЕДЕРАЛЬНАЯ СЛУЖБА ГОСУДАРСТВЕННОЙ
РЕГИСТРАЦИИ, КАДАСТРА И КАРТОГРАФИИ
Действителен: с 27.06.2023 по 19.09.2024

полное наименование должности

инициалы, фамилия

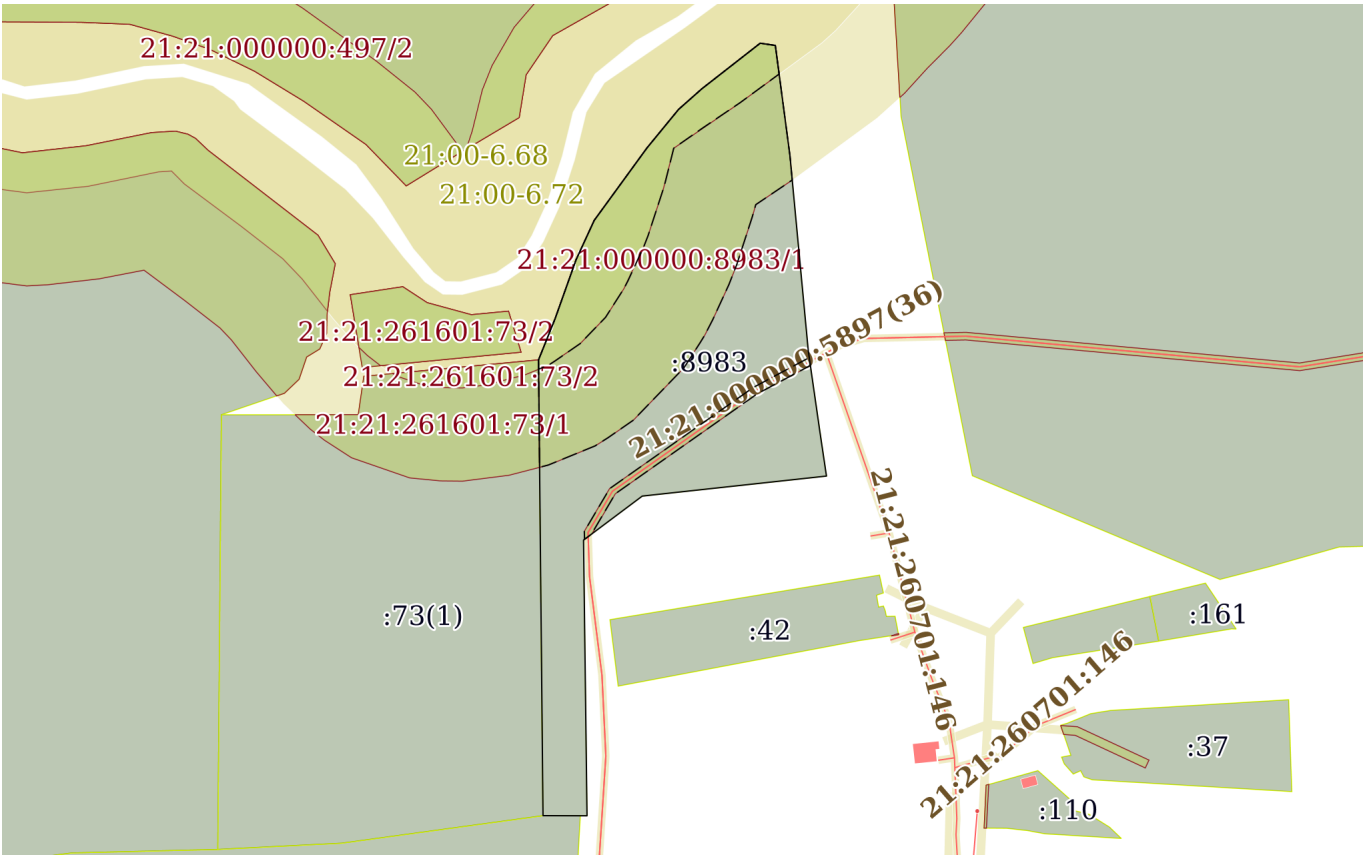
Земельный участок			
вид объекта недвижимости			
Лист № 2 раздела 2	Всего листов раздела 2: 2	Всего разделов: 8	Всего листов выписки: 18
10.07.2024г. № КУВИ-001/2024-180311802			
Кадастровый номер:		21:21:000000:8983	
11	Сведения о невозможности государственной регистрации перехода, прекращения, ограничения права на земельный участок из земель сельскохозяйственного назначения:	данные отсутствуют	

полное наименование должности		ДОКУМЕНТ ПОДПИСАН	инициалы, фамилия
		ЭЛЕКТРОННОЙ ПОДПИСЬЮ	
	Сертификат: 00ВВ056В7401СВ38D2В3576АСDС8425108 Владелец: ФЕДЕРАЛЬНАЯ СЛУЖБА ГОСУДАРСТВЕННОЙ РЕГИСТРАЦИИ, КАДАСТРА И КАРТОГРАФИИ Действителен: с 27.06.2023 по 19.09.2024		

Выписка из Единого государственного реестра недвижимости об объекте недвижимости
Описание местоположения земельного участка

Земельный участок			
вид объекта недвижимости			
Лист № 1 раздела 3	Всего листов раздела 3: 1	Всего разделов: 8	Всего листов выписки: 18
10.07.2024г. № КУВИ-001/2024-180311802			
Кадастровый номер:	21:21:000000:8983		

План (чертеж, схема) земельного участка



Масштаб 1:4000 Условные обозначения:

полное наименование должности	 ДОКУМЕНТ ПОДПИСАН ЭЛЕКТРОННОЙ ПОДПИСЬЮ	инициалы, фамилия
	Сертификат: 00ВВ056В7401СВ38D2В3576АСDС8425108 Владелец: ФЕДЕРАЛЬНАЯ СЛУЖБА ГОСУДАРСТВЕННОЙ РЕГИСТРАЦИИ, КАДАСТРА И КАРТОГРАФИИ Действителен: с 27.06.2023 по 19.09.2024	

Выписка из Единого государственного реестра недвижимости об объекте недвижимости

Описание местоположения земельного участка

Земельный участок			
вид объекта недвижимости			
Лист № 1 раздела 3.1	Всего листов раздела 3.1: 1	Всего разделов: 8	Всего листов выписки: 18
10.07.2024г. № КУВИ-001/2024-180311802			
Кадастровый номер:		21:21:000000:8983	

Описание местоположения границ земельного участка							
№ п/п	Номер точки		Дирекционный угол	Горизонтальное проложение, м	Описание закрепления на местности	Кадастровые номера смежных участков	Сведения об адресах правообладателей смежных земельных участков
	начальная	конечная					
1	2	3	4	5	6	7	8
1	1.1.1	1.1.2	21°55.4'	23.7	данные отсутствуют	данные отсутствуют	данные отсутствуют
2	1.1.2	1.1.3	19°35.0'	33.62	данные отсутствуют	данные отсутствуют	данные отсутствуют
3	1.1.3	1.1.4	24°44.2'	23.28	данные отсутствуют	данные отсутствуют	данные отсутствуют
4	1.1.4	1.1.5	36°3.0'	48.09	данные отсутствуют	данные отсутствуют	данные отсутствуют
5	1.1.5	1.1.6	39°21.4'	26.68	данные отсутствуют	данные отсутствуют	данные отсутствуют
6	1.1.6	1.1.7	48°26.9'	16.69	данные отсутствуют	данные отсутствуют	данные отсутствуют
7	1.1.7	1.1.8	51°59.9'	39.7	данные отсутствуют	данные отсутствуют	данные отсутствуют
8	1.1.8	1.1.9	98°20.9'	8.2	данные отсутствуют	данные отсутствуют	данные отсутствуют
9	1.1.9	1.1.10	172°26.8'	59.57	данные отсутствуют	данные отсутствуют	данные отсутствуют
10	1.1.10	1.1.11	174°37.9'	105.49	данные отсутствуют	данные отсутствуют	данные отсутствуют
11	1.1.11	1.1.12	171°49.8'	44.26	данные отсутствуют	данные отсутствуют	данные отсутствуют
12	1.1.12	1.1.13	171°32.6'	23.32	данные отсутствуют	данные отсутствуют	данные отсутствуют
13	1.1.13	1.1.14	263°47.6'	99.34	данные отсутствуют	данные отсутствуют	данные отсутствуют
14	1.1.14	1.1.15	233°8.5'	39.34	данные отсутствуют	данные отсутствуют	данные отсутствуют
15	1.1.15	1.1.16	179°16.5'	147.87	данные отсутствуют	данные отсутствуют	данные отсутствуют
16	1.1.16	1.1.17	270°9.6'	3.57	данные отсутствуют	21:21:000000:8832(10)	данные отсутствуют
17	1.1.17	1.1.18	270°10.3'	20.03	данные отсутствуют	21:21:000000:8832(10)	данные отсутствуют
18	1.1.18	1.1.1	359°26.1'	244.46	данные отсутствуют	21:21:261601:73(1)	адрес отсутствует



ДОКУМЕНТ ПОДПИСАН
ЭЛЕКТРОННОЙ ПОДПИСЬЮ

Сертификат: 00BV056B7401CB38D2B3576ACDC8425108

Владелец: ФЕДЕРАЛЬНАЯ СЛУЖБА ГОСУДАРСТВЕННОЙ
РЕГИСТРАЦИИ, КАДАСТРА И КАРТОГРАФИИ
Действителен: с 27.06.2023 по 19.09.2024

полное наименование должности

инициалы, фамилия

Выписка из Единого государственного реестра недвижимости об объекте недвижимости

Описание местоположения земельного участка

Земельный участок			
вид объекта недвижимости			
Лист № 1 раздела 3.2	Всего листов раздела 3.2: 1	Всего разделов: 8	Всего листов выписки: 18
10.07.2024г. № КУВИ-001/2024-180311802			
Кадастровый номер:		21:21:000000:8983	

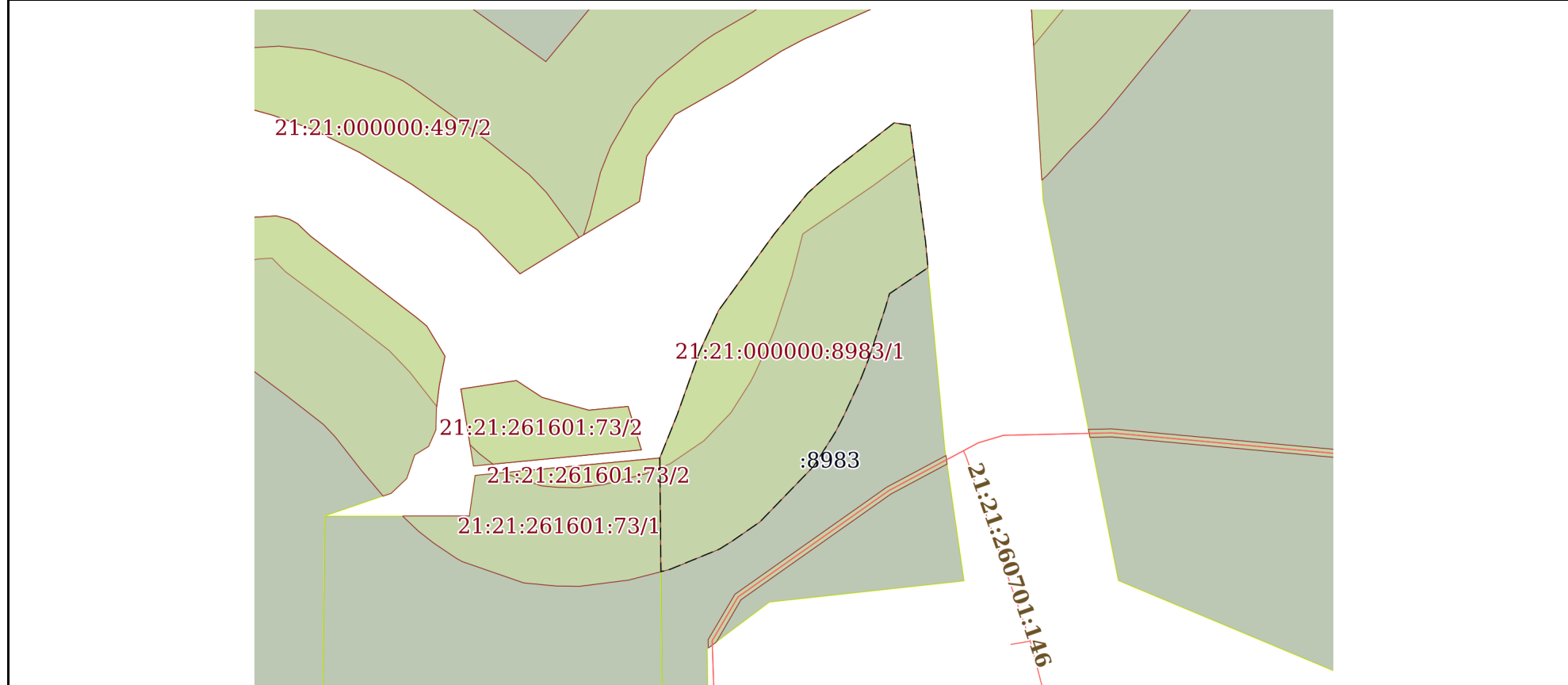
Сведения о характерных точках границы земельного участка				
Система координат МСК-21				
Номер точки	Координаты, м		Описание закрепления на местности	Средняя квадратичная погрешность определения координат характерных точек границ земельного участка, м
	X	Y		
1	2	3	4	5
1	386518.16	1214511.07	Закрепление отсутствует	2.5
2	386540.15	1214519.92	Закрепление отсутствует	2.5
3	386571.83	1214531.19	Закрепление отсутствует	2.5
4	386592.97	1214540.93	Закрепление отсутствует	2.5
5	386631.85	1214569.23	Закрепление отсутствует	2.5
6	386652.48	1214586.15	Закрепление отсутствует	2.5
7	386663.55	1214598.64	Закрепление отсутствует	2.5
8	386687.99	1214629.92	Закрепление отсутствует	2.5
9	386686.8	1214638.03	Закрепление отсутствует	2.5
10	386627.75	1214645.86	Закрепление отсутствует	2.5
11	386522.72	1214655.73	Закрепление отсутствует	2.5
12	386478.91	1214662.02	Закрепление отсутствует	2.5
13	386455.84	1214665.45	Закрепление отсутствует	2.5
14	386445.1	1214566.69	Закрепление отсутствует	2.5
15	386421.5	1214535.21	Закрепление отсутствует	2.5
16	386273.64	1214537.08	Закрепление отсутствует	2.5
17	386273.65	1214533.51	Закрепление отсутствует	2.5
18	386273.71	1214513.48	Закрепление отсутствует	2.5
1	386518.16	1214511.07	Закрепление отсутствует	2.5

полное наименование должности	 ДОКУМЕНТ ПОДПИСАН ЭЛЕКТРОННОЙ ПОДПИСЬЮ Сертификат: 00ВВ056В7401СВ38D2В3576АСDС8425108 Владелец: ФЕДЕРАЛЬНАЯ СЛУЖБА ГОСУДАРСТВЕННОЙ РЕГИСТРАЦИИ, КАДАСТРА И КАРТОГРАФИИ Действителен: с 27.06.2023 по 19.09.2024	инициалы, фамилия
-------------------------------	---	-------------------

Выписка из Единого государственного реестра недвижимости об объекте недвижимости
Сведения о частях земельного участка

Земельный участок			
вид объекта недвижимости			
Лист № 1 раздела 4	Всего листов раздела 4: 3	Всего разделов: 8	Всего листов выписки: 18
10.07.2024г. № КУВИ-001/2024-180311802			
Кадастровый номер:		21:21:000000:8983	

План (чертеж, схема) части земельного участка Учетный номер части: 21:21:000000:8983/1



Масштаб 1:3000 Условные обозначения:

полное наименование должности	 ДОКУМЕНТ ПОДПИСАН ЭЛЕКТРОННОЙ ПОДПИСЬЮ	инициалы, фамилия
	Сертификат: 00ВВ056В7401СВ38D2В3576АСDC8425108 Владелец: ФЕДЕРАЛЬНАЯ СЛУЖБА ГОСУДАРСТВЕННОЙ РЕГИСТРАЦИИ, КАДАСТРА И КАРТОГРАФИИ Действителен: с 27.06.2023 по 19.09.2024	

Земельный участок

вид объекта недвижимости

Лист № 2 раздела 4

Всего листов раздела 4: 3

Всего разделов: 8

Всего листов выписки: 18

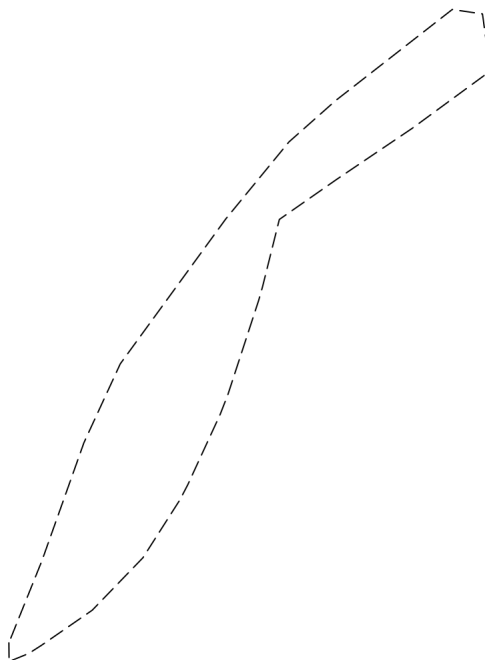
10.07.2024г. № КУВИ-001/2024-180311802

Кадастровый номер:

21:21:000000:8983

План (чертеж, схема) части земельного участка

Учетный номер части: 21:21:000000:8983/2



Масштаб 1:2000

Условные обозначения:

ДОКУМЕНТ ПОДПИСАН
ЭЛЕКТРОННОЙ ПОДПИСЬЮ

Сертификат: 00ВВ056В7401СВ38D2В3576АСDC8425108

Владелец: ФЕДЕРАЛЬНАЯ СЛУЖБА ГОСУДАРСТВЕННОЙ
РЕГИСТРАЦИИ, КАДАСТРА И КАРТОГРАФИИ
Действителен: с 27.06.2023 по 19.09.2024

полное наименование должности

инициалы, фамилия

Земельный участок

вид объекта недвижимости

Лист № 3 раздела 4

Всего листов раздела 4: 3

Всего разделов: 8

Всего листов выписки: 18

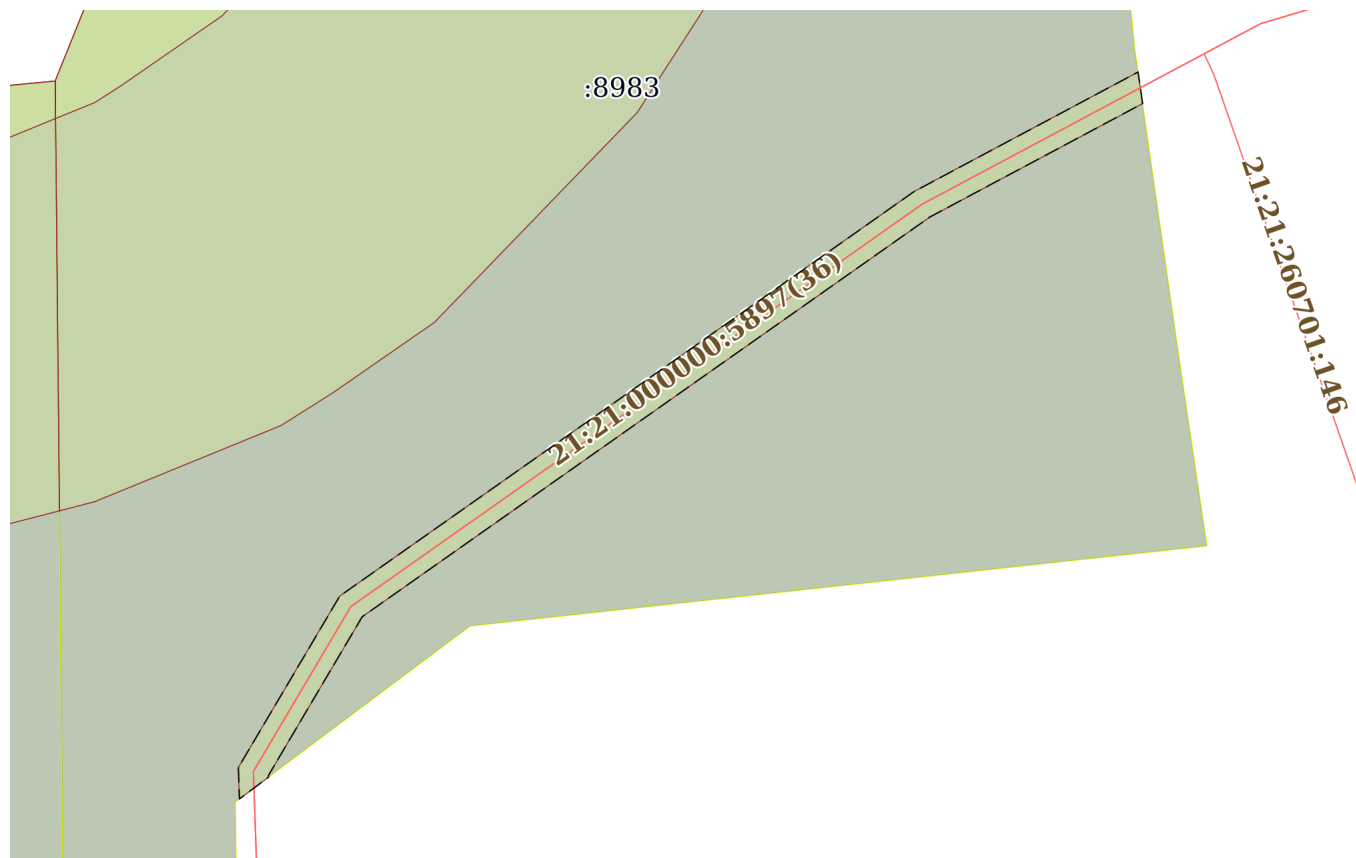
10.07.2024г. № КУВИ-001/2024-180311802

Кадастровый номер:

21:21:000000:8983

План (чертеж, схема) части земельного участка

Учетный номер части: 21:21:000000:8983/3



Масштаб 1:1000

Условные обозначения:

ДОКУМЕНТ ПОДПИСАН
ЭЛЕКТРОННОЙ ПОДПИСЬЮ

Сертификат: 00ВВ056В7401СВ38D2В3576АСDС8425108

Владелец: ФЕДЕРАЛЬНАЯ СЛУЖБА ГОСУДАРСТВЕННОЙ
РЕГИСТРАЦИИ, КАДАСТРА И КАРТОГРАФИИ
Действителен: с 27.06.2023 по 19.09.2024

полное наименование должности

инициалы, фамилия

Выписка из Единого государственного реестра недвижимости об объекте недвижимости

Сведения о частях земельного участка

Земельный участок			
вид объекта недвижимости			
Лист № 1 раздела 4.1	Всего листов раздела 4.1: 2	Всего разделов: 8	Всего листов выписки: 18
10.07.2024г. № КУВИ-001/2024-180311802			
Кадастровый номер:		21:21:000000:8983	

Учетный номер части	Площадь, м2	Содержание ограничения в использовании или ограничения права на объект недвижимости или обременения объекта недвижимости
1	2	3
21:21:000000:8983/1	15031	21:00-6.72
21:21:000000:8983/2	4335	21:00-6.68
21:21:000000:8983/3	619	<p>вид ограничения (обременения): ограничения прав на земельный участок, предусмотренные статьей 56 Земельного кодекса Российской Федерации; Срок действия: не установлен; реквизиты документа-основания: распоряжение Кабинета Министров Чувашской Республики от 25.08.2021 № 748-р выдан: Кабинет Министров Чувашской Республики; Содержание ограничения (обременения): Охранная зона составляет: - вдоль трасс наружных газопроводов – в виде территории, ограниченной условными линиями, проходящими на расстоянии 2 метров с каждой стороны газопровода; Ограничения изложены в постановлении Правительства Российской Федерации № 878 от 20.11.2000 "Об утверждении Правил охраны газораспределительных сетей" а) строить объекты жилищно-гражданского и производственного назначения; б) сносить и реконструировать мосты, коллекторы, автомобильные и железные дороги с расположенными на них газораспределительными сетями без предварительного выноса этих газопроводов по согласованию с эксплуатационными организациями; в) разрушать берегоукрепительные сооружения, водопропускные устройства, земляные и иные сооружения, предохраняющие газораспределительные сети от разрушений; г) перемещать, повреждать, засыпать и уничтожать опознавательные знаки, контрольно-измерительные пункты и другие устройства газораспределительных сетей; д) устраивать свалки и склады, разливать растворы кислот, солей, щелочей и других химически активных веществ; е) огораживать и перегораживать охранные зоны, препятствовать доступу персонала эксплуатационных организаций к газораспределительным сетям, проведению обслуживания и устранению повреждений газораспределительных сетей; ж) разводиться огонь и размещать источники огня; з) рыть погреба, копать и обрабатывать почву сельскохозяйственными и мелиоративными орудиями и механизмами на глубину более 0,3 метра; и) открывать калитки и двери газорегуляторных пунктов, станций катодной и дренажной защиты, люки подземных колодцев, включать или отключать электроснабжение средств связи, освещения и систем телемеханики; к) набрасывать, приставлять и привязывать к опорам и надземным газопроводам, ограждениям и зданиям газораспределительных сетей посторонние предметы, лестницы, влезать на них; л) самовольно подключаться к газораспределительным сетям.;</p> <p>Реестровый номер границы: 21:21-6.2922; Вид объекта реестра границ: Зона с особыми условиями использования территории; Вид зоны по документу: Охранной зоны газораспределительной сети – межпоселковый и распределительный газопровод д.</p>



ДОКУМЕНТ ПОДПИСАН
ЭЛЕКТРОННОЙ ПОДПИСЬЮ

Сертификат: 00ВВ056В7401СВ38Д2В3576АСDC8425108

Владелец: ФЕДЕРАЛЬНАЯ СЛУЖБА ГОСУДАРСТВЕННОЙ
РЕГИСТРАЦИИ, КАДАСТРА И КАРТОГРАФИИ
Действителен: с 27.06.2023 по 19.09.2024

полное наименование должности

инициалы, фамилия

Земельный участок			
вид объекта недвижимости			
Лист № 2 раздела 4.1	Всего листов раздела 4.1: 2	Всего разделов: 8	Всего листов выписки: 18
10.07.2024г. № КУВИ-001/2024-180311802			
Кадастровый номер:		21:21:000000:8983	
		Лапракасы Чебоксарского района; Тип зоны: Охранная зона инженерных коммуникаций	
	Весь	вид ограничения (обременения): ограничения прав на земельный участок, предусмотренные статьей 56 Земельного кодекса Российской Федерации; Срок действия: не установлен; реквизиты документа-основания: водный Кодекс Российской Федерации от 03.06.2006 № статья 65 выдан: -; Содержание ограничения (обременения): статья 65 Водного Кодекса; Реестровый номер границы: 21:00-6.72; Вид объекта реестра границ: Зона с особыми условиями использования территории; Вид зоны по документу: Водоохранная зона р. Моргаушка; Тип зоны: Водоохранная зона; Номер: 2	
	Весь	вид ограничения (обременения): ограничения прав на земельный участок, предусмотренные статьей 56 Земельного кодекса Российской Федерации; Срок действия: не установлен; реквизиты документа-основания: водный Кодекс РФ от 03.06.2006 № статья 65 выдан: -; Содержание ограничения (обременения): статья 65 Водного Кодекса; Реестровый номер границы: 21:00-6.68; Вид объекта реестра границ: Зона с особыми условиями использования территории; Вид зоны по документу: Прибрежная защитная полоса р. Моргаушка; Тип зоны: Прибрежная защитная полоса; Номер: 2	

полное наименование должности	 ДОКУМЕНТ ПОДПИСАН ЭЛЕКТРОННОЙ ПОДПИСЬЮ Сертификат: 00BV056B7401CB38D2B3576ACDC8425108 Владелец: ФЕДЕРАЛЬНАЯ СЛУЖБА ГОСУДАРСТВЕННОЙ РЕГИСТРАЦИИ, КАДАСТРА И КАРТОГРАФИИ Действителен: с 27.06.2023 по 19.09.2024	инициалы, фамилия
-------------------------------	---	-------------------

Выписка из Единого государственного реестра недвижимости об объекте недвижимости

Сведения о частях земельного участка

Земельный участок			
вид объекта недвижимости			
Лист № 1 раздела 4.2	Всего листов раздела 4.2: 5	Всего разделов: 8	Всего листов выписки: 18
10.07.2024г. № КУВИ-001/2024-180311802			
Кадастровый номер:		21:21:000000:8983	

Сведения о характерных точках границы части (частей) земельного участка

Учетный номер части: 21:21:000000:8983/1

Система координат

Номер точки	Координаты, м		Описание закрепления на местности	Средняя квадратичная погрешность определения координат характерных точек границ земельного участка, м
	X	Y		
1	2	3	4	5
1	386518.16	1214511.07	-	-
2	386540.15	1214519.92	-	-
3	386571.83	1214531.19	-	-
4	386592.97	1214540.93	-	-
5	386631.85	1214569.23	-	-
6	386652.48	1214586.15	-	-
7	386663.55	1214598.64	-	-
8	386687.99	1214629.92	-	-
9	386686.8	1214638.03	-	-
10	386627.75	1214645.86	-	-
11	386614.63	1214647.09	-	-
12	386613.48	1214645.46	-	-
13	386601.41	1214627.55	-	-
14	386594.46	1214625.54	-	-
15	386569.28	1214617.35	-	-
16	386558.48	1214613.12	-	-
17	386539.67	1214604.45	-	-
18	386531.46	1214600.22	-	-
19	386527.38	1214597.73	-	-
20	386513.93	1214589.06	-	-
21	386485.8	1214561.88	-	-



ДОКУМЕНТ ПОДПИСАН
ЭЛЕКТРОННОЙ ПОДПИСЬЮ

Сертификат: 00ВВ056В7401СВ38D2В3576АСDC8425108

Владелец: ФЕДЕРАЛЬНАЯ СЛУЖБА ГОСУДАРСТВЕННОЙ

РЕГИСТРАЦИИ, КАДАСТРА И КАРТОГРАФИИ

Действителен: с 27.06.2023 по 19.09.2024

полное наименование должности

инициалы, фамилия

Земельный участок

вид объекта недвижимости

Лист № 2 раздела 4.2

Всего листов раздела 4.2: 5

Всего разделов: 8

Всего листов выписки: 18

10.07.2024г. № КУВИ-001/2024-180311802

Кадастровый номер:

21:21:000000:8983

1	2	3	4	5
22	386476.38	1214548.29	-	-
23	386472	1214541.36	-	-
24	386461.77	1214516.34	-	-
25	386460.55	1214511.64	-	-
1	386518.16	1214511.07	-	-



ДОКУМЕНТ ПОДПИСАН
ЭЛЕКТРОННОЙ ПОДПИСЬЮ

Сертификат: 00ВВ056В7401СВ38D2В3576АСDС8425108

Владелец: ФЕДЕРАЛЬНАЯ СЛУЖБА ГОСУДАРСТВЕННОЙ

РЕГИСТРАЦИИ, КАДАСТРА И КАРТОГРАФИИ

Действителен: с 27.06.2023 по 19.09.2024

полное наименование должности

инициалы, фамилия

Земельный участок

вид объекта недвижимости

Лист № 3 раздела 4.2

Всего листов раздела 4.2: 5

Всего разделов: 8

Всего листов выписки: 18

10.07.2024г. № КУВИ-001/2024-180311802

Кадастровый номер:

21:21:000000:8983

Сведения о характерных точках границы части (частей) земельного участка

Учетный номер части: 21:21:000000:8983/2

Система координат

Номер точки	Координаты, м		Описание закрепления на местности	Средняя квадратичная погрешность определения координат характерных точек границ земельного участка, м
	X	Y		
1	2	3	4	5
1	386518.16	1214511.07	-	-
2	386540.15	1214519.92	-	-
3	386571.83	1214531.19	-	-
4	386592.97	1214540.93	-	-
5	386631.85	1214569.23	-	-
6	386652.48	1214586.15	-	-
7	386663.55	1214598.64	-	-
8	386687.99	1214629.92	-	-
9	386686.8	1214638.03	-	-
10	386671.45	1214640.07	-	-
11	386669.6	1214637.54	-	-
12	386656.14	1214619.21	-	-
13	386642.45	1214598.96	-	-
14	386631.69	1214583.57	-	-
15	386613.54	1214579.04	-	-
16	386609.96	1214578.02	-	-
17	386584.79	1214569.8	-	-
18	386579.39	1214567.7	-	-
19	386560.56	1214559.03	-	-
20	386556.47	1214556.9	-	-
21	386540.97	1214547	-	-
22	386526.9	1214533.41	-	-
23	386517.5	1214519.82	-	-
24	386515.29	1214516.37	-	-



ДОКУМЕНТ ПОДПИСАН
ЭЛЕКТРОННОЙ ПОДПИСЬЮ

Сертификат: 00ВВ056В7401СВ38D2В3576АСDC8425108

Владелец: ФЕДЕРАЛЬНАЯ СЛУЖБА ГОСУДАРСТВЕННОЙ

РЕГИСТРАЦИИ, КАДАСТРА И КАРТОГРАФИИ

Действителен: с 27.06.2023 по 19.09.2024

полное наименование должности

инициалы, фамилия

Земельный участок				
вид объекта недвижимости				
Лист № 4 раздела 4.2	Всего листов раздела 4.2: 5		Всего разделов: 8	Всего листов выписки: 18
10.07.2024г. № КУВИ-001/2024-180311802				
Кадастровый номер:			21:21:000000:8983	
1	2	3	4	5
25	386513.15	1214511.12	-	-
1	386518.16	1214511.07	-	-

	 <p>ДОКУМЕНТ ПОДПИСАН ЭЛЕКТРОННОЙ ПОДПИСЬЮ</p> <p>Сертификат: 00ВВ056В7401СВ38D2В3576АСDС8425108 Владелец: ФЕДЕРАЛЬНАЯ СЛУЖБА ГОСУДАРСТВЕННОЙ РЕГИСТРАЦИИ, КАДАСТРА И КАРТОГРАФИИ Действителен: с 27.06.2023 по 19.09.2024</p>	
полное наименование должности	инициалы, фамилия	

Земельный участок			
вид объекта недвижимости			
Лист № 5 раздела 4.2	Всего листов раздела 4.2: 5	Всего разделов: 8	Всего листов выписки: 18

10.07.2024г. № КУВИ-001/2024-180311802

Кадастровый номер: 21:21:000000:8983

Сведения о характерных точках границы части (частей) земельного участка			
Учетный номер части: 21:21:000000:8983/3			
Система координат			

Номер точки	Координаты, м		Описание закрепления на местности	Средняя квадратичная погрешность определения координат характерных точек границ земельного участка, м
	X	Y		
1	2	3	4	5
1	386426.12	1214535.62	-	-
2	386449.11	1214549.21	-	-
3	386503.36	1214626.21	-	-
4	386519.37	1214656.21	-	-
5	386515.15	1214656.82	-	-
6	386499.94	1214628.31	-	-
7	386446.33	1214552.21	-	-
8	386425.08	1214539.66	-	-
9	386424.84	1214539.67	-	-
10	386421.91	1214535.76	-	-
11	386426.12	1214535.62	-	-



ДОКУМЕНТ ПОДПИСАН
ЭЛЕКТРОННОЙ ПОДПИСЬЮ

Сертификат: 00ВВ056В7401СВ38D2В3576АСDС8425108

Владелец: ФЕДЕРАЛЬНАЯ СЛУЖБА ГОСУДАРСТВЕННОЙ

РЕГИСТРАЦИИ, КАДАСТРА И КАРТОГРАФИИ

Действителен: с 27.06.2023 по 19.09.2024

полное наименование должности

инициалы, фамилия