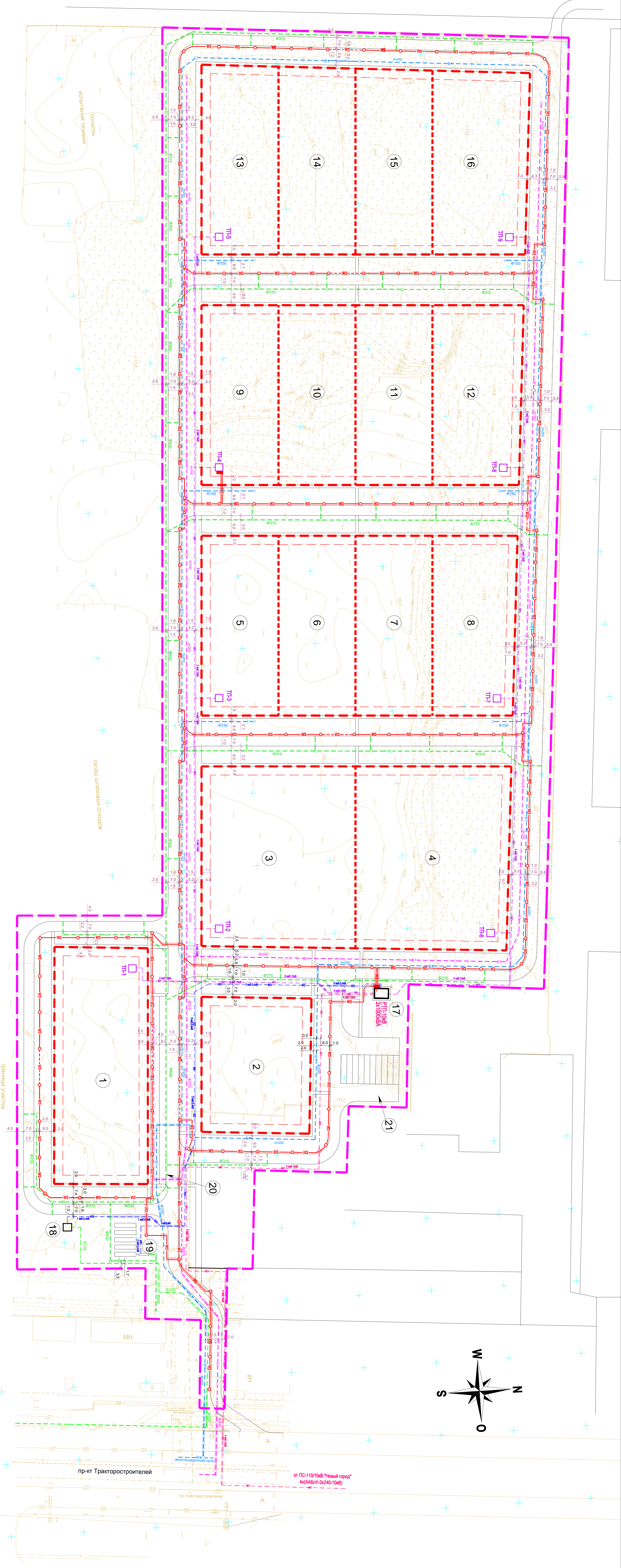


Выезд на Марпасадское шоссе.



ЭКСПЛИКАЦИЯ ЗОН ПЛАНИРУЕМОГО РАЗМЕЩЕНИЯ ОБЪЕКТОВ КАПИТАЛЬНОГО СТРОИТЕЛЬСТВА.


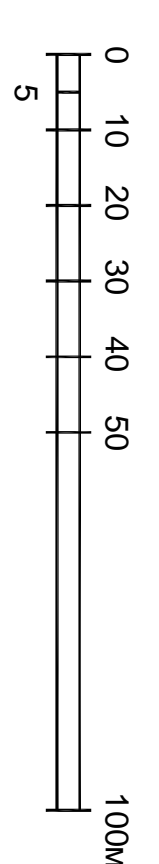
№	Наименование	Площадь м2	№	Наименование	Площадь м2	№	Наименование	Площадь м2
1	Инвестиционный участок №1	10489	8	Инвестиционный участок №8	7048	15	Инвестиционный участок №15	6748
2	Инвестиционный участок №2	6980	9	Инвестиционный участок №9	6564	16	Инвестиционный участок №16	8233
3	Инвестиционный участок №3	13201	10	Инвестиционный участок №10	6564	17	Электроподстанция	
4	Инвестиционный участок №4	13207	11	Инвестиционный участок №11	6564	18	ГРП	
5	Инвестиционный участок №5	6565	12	Инвестиционный участок №12	7574	19	Очистные ливневых стоков	
6	Инвестиционный участок №6	6565	13	Инвестиционный участок №13	6892	20	Парковка легковых автомобилей	60 ММ
7	Инвестиционный участок №7	6565	14	Инвестиционный участок №14	6820	21	Парковка грузового транспорта	10 ММ

- Граница территории проекта планировки и проекта межевания территории, в соответствии с муниципальным контрактом №148 от 31.08.2015 г.
- Проектные красные линии
- Линия застройки
- Проектируемые границы зон планируемого размещения объектов капитального строительства.
- Номер зон планируемого размещения объектов капитального строительства.

- Проектируемые локальные очистные сооружения
- Проектируемые ливневые стоки
- Проектируемые сооружения инженерного обеспечения
- Проектируемые улицы и дороги
- Проектируемые тротуары

- Газопроводы
- Хозяйственно-бытовые канализации
- Ливневая канализация
- Водопроезд
- Кабельная линия 10 кВ
- Кабельная линия 0,4 кВ
- Кабельная линия наружного освещения

УСЛОВНЫЕ ОБОЗНАЧЕНИЯ



Проект планировки и проекта межевания промышленной территории по пр.Тракторостроителей г.Чебоксары (Индустриальный парк (Зстп)).
 Чертеж размещения инженерных сетей и сооружений на промышленной территории по пр.Тракторостроителей г.Чебоксары
 М 1:1000