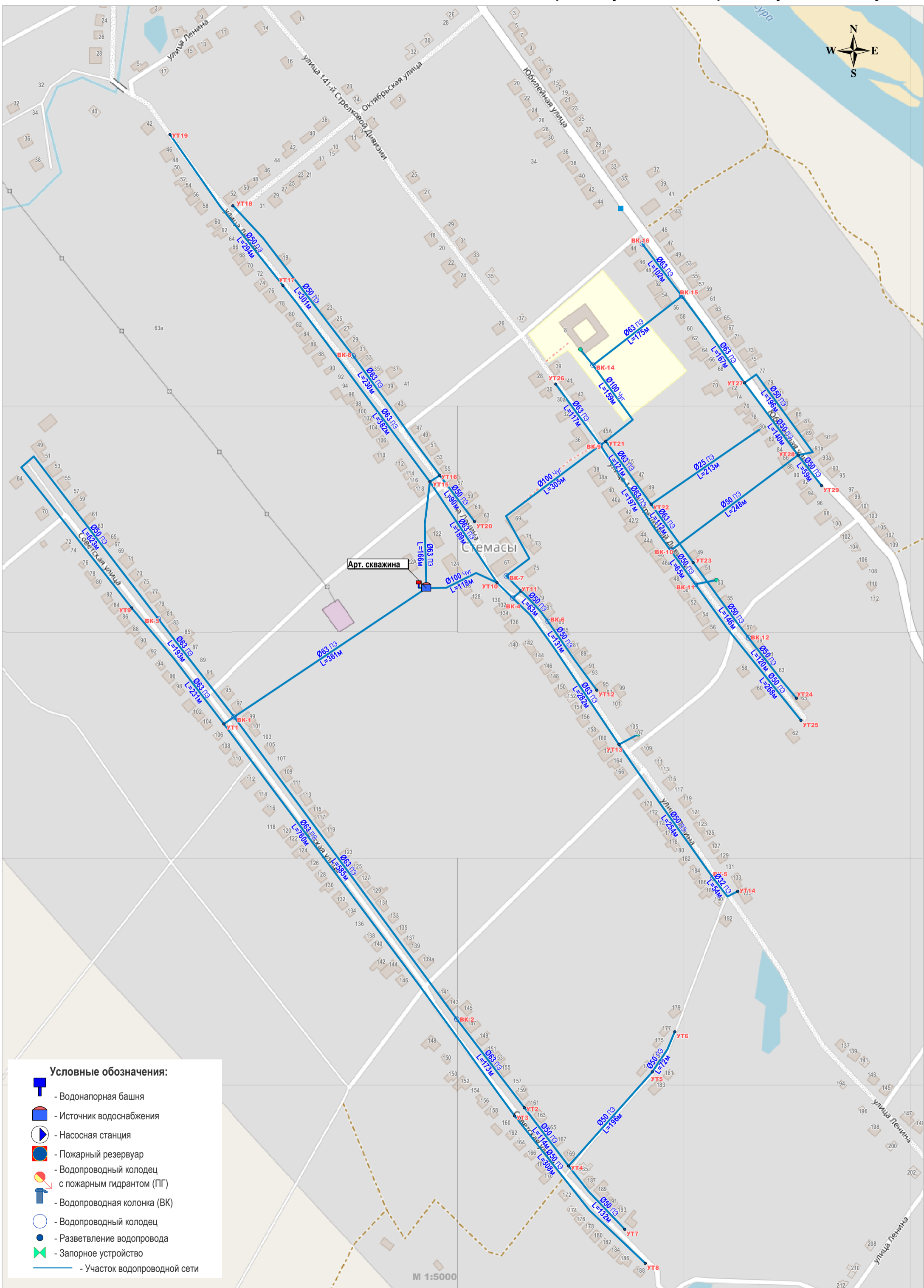











Приложение 10.1. Существующая схема водопроводных сетей с. Стемасы
Стемасского ТО Алатырского муниципального района Чувашской Республики



Условные обозначения:

-  - Водонапорная башня
-  - Источник водоснабжения
-  - Насосная станция
-  - Пожарный резервуар
-  - Водопроводный колодец с пожарным гидрантом (ПГ)
-  - Водопроводная колонка (ВК)
-  - Водопроводный колодец
-  - Разветвление водопровода
-  - Запорное устройство
- - Участок водопроводной сети

М 1:5000