

УТВЕРДАЮ:
Заместитель министра природных
ресурсов и экологии Чувашской
Республики

_____ Е.М. Дымза.
" ___ " _____ 2023 г.

Акт
лесопатологического обследования №197
лесных насаждений Шумерлинского лесничества Чувашской Республики

Способ лесопатологического обследования: 1. Визуальный
2. Инструментальный

Место проведения

Участковое лесничество	Урочище (дача)	Квартал	Выдел	Площадь выдела, га	Лесопатологический выдел	Площадь лесопатологического выдела, га
Порецкое	-	149	2	30	1	9

Лесопатологическое обследование проведено на общей площади _____ 9 га.


Кадастровый номер участка: _____
(для участков, предоставленных в постоянное (бессрочное) пользование, аренду)

Документ о праве пользования: _____

(тип документа о праве пользования, дата, номер, вид разрешенного использования лесов)

СОГЛАСОВАННО:

Лесничий по Шумерлинскому лесничеству
КУ ЧР "Лесная охрана" Минприроды Чувашии

 _____ Таеров С.В.
"29" 09 2023 г.

Директор БУ "Шумерлинское лесничество"
Минприроды Чувашии

 _____ Катейкин Ю.А.
"29" 09 2023 г.

2. Инструментальное (детальное) обследование лесных насаждений.

(раздел включается в акт в случае проведения лесопатологического обследования инструментальным способом)

2.1. Лесничество Шумерлинское
Участковое лесничество Порецкое
Урочище (дача) -
Квартал 149 Выдел 2 Лесопатологический выдел 1

Наличие ограничений или особенностей участка, влияющих на назначение СОМ:

Особый защитный участок (участок лесов вокруг сельских населенных пунктов и садовых товариществ)

(отметка о наличии ООПТ, ОЗУ, водоохранной зоны, радиоактивного загрязнения лесов, угрозы возникновения очагов вредных организмов или пожарной опасности в лесах).

2.2. Фактическая таксационная характеристика лесного насаждения соответствует (не соответствует) таксационному описанию (нужное подчеркнуть). Причины несоответствия

Ошибка лесоустройства.

Ведомость насаждений с выявленными несоответствиями таксационным описаниям приведена в приложении 1 к Акту.

2.3. Состояние насаждений:

с нарушенной устойчивостью (средневзвешенная категория состояния $\geq 1,51 - \leq 4,50$)

с утраченной устойчивостью (средневзвешенная категория состояния $\geq 4,51$)

устойчивое (средневзвешенная категория состояния $< 1,50$)

2.4. Причины ослабления, повреждения, средневзвешенная категория состояния насаждения:

824 - Морозы

2018 г.

СКС - 1,89

2.4.1. Заселено (отработано) стволовыми вредителями:

Вид вредителя	Порода	Встречаемость заселенных деревьев, % от запаса породы	Встречаемость отработанных деревьев, % от запаса породы	Степень заселения лесного насаждения (слабая, средняя, сильная)
1	2	3	4	5
-	-	-	-	-
-	-	-	-	-

2.4.2. Повреждено огнем:

Вид пожара	Порода	Состояние корневых лап		Состояние корневой шейки		Высушивание луба		Обугленность древесины более 1/3 высоты ствола	
		процент поврежденных огнем корней	процент деревьев с данным повреждением	Обугленность древесины корневой шейки по окружности (1/4; 2/4; 3/4; более 3/4)	процент деревьев с данным повреждением	по окружности (1/4; 2/4; 3/4; более 3/4)	процент деревьев с данным повреждением	по окружности и ствола (менее 1/2; более 1/2)	процент деревьев с данным повреждением
1	2	3	4	5	6	7	8	9	10

2.4.3. Поражено болезнями:

Болезнь / возбудитель	Порода	Встречаемость, % от запаса насаждения	Степень поражения лесного насаждения (слабая, средняя, сильная)
1	2	3	4

2.5. Выборке подлежит _____ % деревьев (указывается общий % запаса деревьев, подлежащий рубке, от общего запаса насаждений),

в том числе:

без признаков ослабления _____ % (причины назначения)

ослабленных _____ % (причины назначения)

сильно ослабленных _____ % (причины назначения)

усыхающих _____ % (причины назначения)

свежего сухостоя _____ %;

свежего ветровала _____ %;

свежего бурелома _____ %;

старого сухостоя _____ %;

старого ветровала _____ %;

старого бурелома _____ %;

2.6. Полнота лесного насаждения после уборки деревьев, подлежащих рубке, составит

0,61

Критическая полнота для данной категории лесных насаждений и преобладающей породы составляет

не лимитируется

ЗАКЛЮЧЕНИЕ к инструментальному обследованию участка

С целью предотвращения негативных процессов, снижения ущерба от их воздействия, назначено:

В обследуемом насаждении средневзвешенная категория санитарного состояния составляет 1,89, что определяет данное лесное насаждение как ослабленное. Согласно действующего законодательства (п. 19 Правил санитарной безопасности в лесах, утвержденных Постановлением Правительства РФ от 9.12.2020 г. № 2047) назначение мероприятий по предупреждению распространения вредных организмов не требуется.

Участковое лесничество	Урочище (дача)	Квартал	Выдел	Площадь выдела, га	Лесопатологический выдел	Площадь лесопатологического выдела, га	Вид мероприятия	Площадь мероприятия, га	Порода	Доля выбранной древесины по запасу, %	Рекомендуемый срок проведения мероприятия
1	2	3	4	5	6	7	8	9	10	11	12
Порецкое	-	149	2	30	1	9	-	-	-	-	-

Ведомость временной пробной площади и абрис участка прилагаются (приложение 2 и 3 к Акту).

РЕКОМЕНДАЦИИ по проведению мероприятий, не относящихся к мероприятиям по предупреждению распространения вредных организмов.

Дата проведения ЛПО 11.09.2023

Дата составления документа 29.09.2023

Исполнитель работ по проведению лесопатологического обследования:

Фамилия, имя, отчество (при наличии)  Виняев А.Г.
Организация БУ "Шумерлинское лесничество" Минприроды Чувашии
Должность начальник участка
Подпись _____ Телефон 8(83536)27527

Приложение 1
к акту лесопатологического обследования
утвержденному Приказом Минприроды России
от 09.11.2020 № 910

Ведомость участков леса с выявленными несоответствиями таксационным описаниям

Субъект Российской Федерации Чувашская Республика Лесничество Шумерлинское
 Участковое лесничество Порецкое Урочище (лесная дача) -

1	2	3	4	5	6	7	8	9	10	Таксационная характеристика									Заложено пробных площадей	
										11	12	13	14	15	16	17	18	19	20	21
Год проведения лесоустройства	Номер квартала	Номер выдела	Площадь выдела, га	Целевое назначение лесов	Категория защитности лесов	ОЗУ	Источник данных	Номер лесопатологического выдела	Площадь лесопатологического выдела, га	состав	порода	возраст, лет	средняя высота, м	средний диаметр, см	тип леса	полнота	бонитет	запас, куб.м/га	количество, шт.	Общая площадь, га
2019	149	2	30,00	Эксплуатационные леса		Участки лесов вокруг сельских населенных пунктов и садовых товариществ	ТО	х	х	3	Д	60	22	24	Дстр	0,70	1	270 (289)		
2	Я		22							24										
5	Ос		28							32										
	Кл																			
	Лп																			
Ф	1	9	6				Д	60	24	27	Дстр	0,60	1	214,00 (214)	1	0,75				
			2				Лп		24	24										
			1				Кл		28	19										
			1				Ос		24	40										

Условные обозначения:

ТО - таксационные описания

Ф - фактическая характеристика лесного насаждения

Исполнитель работ по проведению лесопатологического обследования:

Фамилия, имя и отчество (при наличии)

Виняев А.Г.

Подпись



Результаты проведения лесопатологического обследования лесных насаждений
за _____ сентябрь _____ 20 23 г.

Субъект Российской Федерации
Участковое лесничество

Чувашская Республика
Порецкое Урочище (лесная дача)

Лесничество

Шумерлинское

1	2	3	4	5	6	7	8	Таксационная характеристика лесного насаждения								18	Распределение деревьев по категориям состояния, % от запаса										33	34	Назначенные мероприятия						
								9	10	11	12	13	14	15	16		17	без признаков ослабления		ослабленные		сильно ослабленные		усыхающие		27			28	29	30	31	32	35	36
																		Н	Р	Н	Р	Н	Р	Н	Р										
149	30	Эксплуатационные леса	Участки лесов вокруг сельских населенных пунктов и садовых товариществ	1	9	6	Д	60	24	27	Дстр	0,60	1	214,00	19	20	21	22	23	24	25	26	27	28	29	30	31	32	33	34	35	36			
						2	Лп		24	24				(214)	140	12,98		66,40		20,62															
						1	Кл		28	19					70	72,87		27,13																	
						1	Ос		24	40					48	37,78		21,70		40,51															
															12	21,47		78,53																	
							Итого																												
															270	26,81		57,27		15,92															

Условные обозначения: Н - деревья не подлежат рубке; Р - деревья подлежат рубке.
Исполнитель работ по проведению лесопатологического обследования:
Фамилия, имя, отчество (при наличии)
Дата составления документа

Виняев А.Г.

29.09.2023

Подпись

ВРЕМЕННАЯ ПРОБНАЯ ПЛОЩАДЬ № 1

1.1. Субъект Российской Федерации Чувашская Республика
Лесничество Шумерлинское Участковое лесничество Порецкое
Урочище (дача) -
Квартал 149 Выдел 2 Площадь выдела 30 га.
Лесопатологический выдел 1
Площадь лесопатологического выдела 9 га.

1.2. Метод перече́та:

Сплошной, ленты пере́чета, круговые площадки постоянного радиуса, реласкопические площадки (нужное подчеркнуть).

Количество лент / площадок 1 шт.

Размеры площадок (длина x ширина / радиус) 23x326 м.

Размер временной пробной площади: 0,75 га.

1.3. Фактическая таксационная характеристика насаждения:

Состав бД2лн1Кн1Ос возраст 60 лет; тип леса Дстр полнота 0,6
бонитет 1 запас на га 214 (214) кбм возобновление -

1.4. Номер очага вредных организмов -

Тип очага вредных организмов: эпизодический, хронический (нужное подчеркнуть).

Фаза развития очага вредных организмов: начальная, нарастания численности, собственно вспышка, кризис (нужное подчеркнуть).

1.5. Причина ослабления, повреждения насаждения и время:

824 - Морозы

2018 г.

Состояние насаждения: насаждение с нарушенной устойчивостью

Средневзвешенная категория состояния насаждения: 1,89

1.6. Назначенные мероприятия:

-

Исполнитель работ по проведению лесопатологического обследования:


Фамилия, имя, отчество (при наличии)

29.09.2023

Виняев А.Г.

Подпись

Дата составления документа



ВЕДОМОСТЬ ПЕРЕЧЕТА ДЕРЕВЬЕВ
(для сплошного, ленточного и перече́та на круговых площадках постоянного радиуса)

Порода: <i>Дуб</i>		средневзвешенная категория состояния															2,08	
Ступень толщины, см	Количество деревьев по категориям состояния, шт.																Всего	
	1		2		3		4		5		5 (а,б,в)			5 (г,д,е)			шт./ куб.м	в том числе подлежит рубке, %
	Н	З	Н	З	Н	З	Н	З	Н	З	Н	З	О	Н	З	О		
1	2	3	4	5	6	7	8	9	10	11	12	13	14	15	16	17	18	19
8																		
12	2																2	0,16
16	3		2		2												7	1,19
20	11		13														24	7,20
24	12		21		3												36	16,92
28	3		18		1												22	14,96
32			19		4												23	21,85
36	1		11		3												15	18,60
40			5		3												8	12,64
44					3												3	5,79
48																		
52																		
56																		
60																		
64																		
68																		
72																		
76																		
80																		
Итого, шт.	32		89		19												140	
Итого, куб.м	12,89		65,94		20,48													99,31
Итого, % от запаса по породе	12,98		66,40		20,62													100,00

Причины назначения в рубку деревьев категорий состояния:

1	-
2	-
3	-
4	-

ВЕДОМОСТЬ ПЕРЕЧЕТА ДЕРЕВЬЕВ
(для сплошного, ленточного и перече́та на круговых площадках постоянного радиуса)

Порода: <i>Липа сем.</i>		средневзвешенная категория состояния															1,27	
Ступень толщины, см	Количество деревьев по категориям состояния, шт.																Всего	
	1		2		3		4		5		5 (а,б,в)			5 (г,д,е)			шт./ куб.м	в том
	Н	З	Н	З	Н	З	Н	З	Н	З	Н	З	О	Н	З	О		
1	2	3	4	5	6	7	8	9	10	11	12	13	14	15	16	17	18	19
8																		
12																		
16	2																2	0,30
20	18		3														21	5,25
24	21		3														24	9,36
28	8		8														16	8,96
32	5		2														7	5,25
36																		
40																		
44																		
48																		
52																		
56																		
60																		
64																		
68																		
72																		
76																		
80																		
Итого, шт.	54		16														70	
Итого, куб.м	21,22		7,90															29,12
Итого, % от запаса по породе	72,87		27,13															100,00

Причины назначения в рубку деревьев категорий состояния:

1	-
2	-
3	-
4	-

ВЕДОМОСТЬ ПЕРЕЧЕТА ДЕРЕВЬЕВ
(для сплошного, ленточного и перече́та на круговых площадках постоянного радиуса)

Порода: *Клен* *средневзвешенная категория состояния* *2,03*

Ступень толщины, см	Количество деревьев по категориям состояния, шт.																Всего	
	1		2		3		4		5		5 (а,б,в)			5 (г,д,е)			шт./ куб.м	в том
	Н	З	Н	З	Н	З	Н	З	Н	З	Н	З	О	Н	З	О		
1	2	3	4	5	6	7	8	9	10	11	12	13	14	15	16	17	18	19
8																		
12																		
16	14		3														17	2,72
20	6		2		14												22	5,94
24	2		4		3												9	3,78
28																		
32																		
36																		
40																		
44																		
48																		
52																		
56																		
60																		
64																		
68																		
72																		
76																		
80																		
Итого, шт.	22		9		17												48	
Итого, куб.м	4,70		2,70		5,04													12,44
Итого, % от запаса по породе	37,78		21,70		40,51													100,00

Причины назначения в рубку деревьев категорий состояния:

1	-
2	-
3	-
4	-

ВЕДОМОСТЬ ПЕРЕЧЕТА ДЕРЕВЬЕВ
(для сплошного, ленточного и перече́та на круговых площадках постоянного радиуса)

Порода: *Осина* *средневзвешенная категория состояния* *1,79*

Ступень толщины, см	Количество деревьев по категориям состояния, шт.																Всего	
	1		2		3		4		5		5 (а,б,в)			5 (г,д,е)			шт./ куб.м	в том
	Н	З	Н	З	Н	З	Н	З	Н	З	Н	З	О	Н	З	О		
1	2	3	4	5	6	7	8	9	10	11	12	13	14	15	16	17	18	19
8																		
12																		
16																		
20																		
24																		
28																		
32			1														1	0,98
36	2		2														4	5,16
40	1		3														4	6,40
44			2														2	4,02
48																		
52			1														1	2,91
56																		
60																		
64																		
68																		
72																		
76																		
80																		
Итого, шт.	3		9														12	
Итого, куб.м	4,18		15,29															19,47
Итого, % от запаса по породе	21,47		78,53															100,00

Причины назначения в рубку деревьев категорий состояния:

1	-
2	-
3	-
4	-

ВЕДОМОСТЬ ПЕРЕЧЕТА ДЕРЕВЬЕВ
(для сплошного, ленточного и перечеа на круговых площадках постоянного радиуса)

По насаждению

средневзвешенная категория состояния

1,89

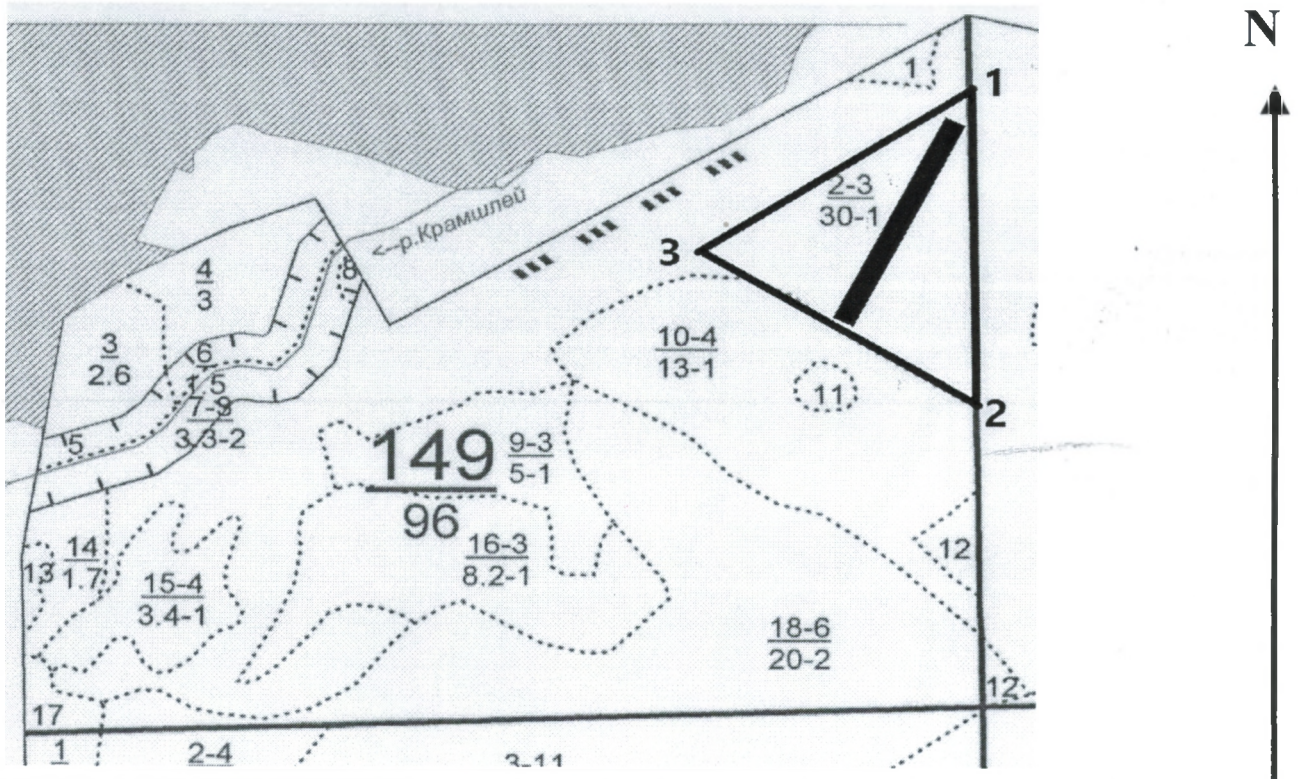
Ступень толщины, см	Количество деревьев по категориям состояния, шт.																Всего	
	1		2		3		4		5		5 (а,б,в)			5 (г,д,е)			шт./ куб.м	в том
	Н	З	Н	З	Н	З	Н	З	Н	З	Н	З	О	Н	З	О		
1	2	3	4	5	6	7	8	9	10	11	12	13	14	15	16	17	18	19
8																		
12	2																2	0,16
16	19		5		2												26	4,21
20	35		18		14												67	18,39
24	35		28		6												69	30,06
28	11		26		1												38	23,92
32	5		22		4												31	28,08
36	3		13		3												19	23,76
40	1		8		3												12	19,04
44			2		3												5	9,81
48																		
52			1														1	2,91
56																		
60																		
64																		
68																		
72																		
76																		
80																		
Итого, шт.	111		123		36												270	
куб. м	42,99		91,83		25,52													160,34
от запаса	26,81		57,27		15,92													100,00

Причины назначения в рубку деревьев категорий состояния:

1	-
2	-
3	-
4	-

Абрис участка

Масштаб 1:10 000



Условные обозначения:		граница мероприятия		ленты перече́та		неэксплуатационная площадь
-----------------------	--	---------------------	--	-----------------	--	----------------------------

№ квартала	№ выдела	№ ЛП выдела	Размеры ленты (круговой площадки) перече́та				Координаты ПП		
			№ ленты	Длина, м	Ширина, м	Радиус, м			Площадь, га
149	2	1	1	326	23	-	0.75	55.118472	46.370324
								55.115862	46.368023
								55.115964	46.367709
								55.118579	46.370003

Номера точек	Координаты		Длина, м
1	55.118928	46.370436	450
2	55.114890	46.370502	
3	55.116784	46.364346	445
1	55.118928	46.370436	456

Исполнитель работ по проведению лесопатологического обследования:
Фамилия, имя
и отчество (при наличии)

Виняев А.Г.

Подпись

Дата составления документа:

29.09.2023

Уч. Лесничество ПОРЕЦКОЕ			Категория защитности Эксплуатационные леса													Квартал 149							
№	Площадь	Состав. Подрост, по: Я: Вы-: Эле-: Воз: Вы-: Ди: Кл: Гр: Бо: Тип	Поли: Запас сырья	раст. : Кл: Запас на выделе, дес. МЗ																			
№	Площадь	Состав. Подрост, по: Я: Вы-: Эле-: Воз: Вы-: Ди: Кл: Гр: Бо: Тип	Поли: Запас сырья	раст. : Кл: Запас на выделе, дес. МЗ																			
№	Площадь	Состав. Подрост, по: Я: Вы-: Эле-: Воз: Вы-: Ди: Кл: Гр: Бо: Тип	Поли: Запас сырья	раст. : Кл: Запас на выделе, дес. МЗ																			


1	,4 10Д	1 1 Д	3 1 2 1 1 3	ДСНОС 0,5	1																			
<p>озу: уч-ки лесов в окр. сельск. насел. пункт. и садов. товар</p>																								
2	30,0 7д1я1кл1лп+ос	1 20 Д	55 20 24 3 2 1	ДСТР 0,8	22	660	462	3																
<p>Я 20 24 Д2 66 3 КЛ 20 20 66 3 ЛП 19 16 66 3 ОС 55</p> <p>подлесок: Р ЧР ЛЩ редкий склон СЗ-10 повреждение болезни стволов и корней, дуб, слабая поврежденность, трутовик настоящий состав неоднородный, полнота неравномерная озу: уч-ки лесов в окр. сельск. насел. пункт. и садов. товар</p>																								
3	2,6 6д1я1кл1лп1ос	1 20 Д	55 20 24 3 2 1	ДСТР 0,7	19	49	29	3	3															
<p>Я 20 20 Д2 5 3 КЛ 20 20 5 3 ЛП 18 16 5 3 ОС 24 28 5 3</p> <p>подлесок: Р ЛЩ ЧР редкий склон ЮВ-10 повреждение болезни стволов и корней, дуб, слабая поврежденность, трутовик настоящий озу: уч-ки лесов в окр. сельск. насел. пункт. и садов. товар</p>																								
4	3,0 8д1я1кл+лп	1 20 Д	55 20 24 3 2 1	ДСТР 0,8	22	66	53	3	3															
<p>Я 20 24 Д2 7 3 КЛ 20 20 6 3 ЛП 55</p> <p>подлесок: Р ЛЩ редкий склон ЮВ-10 повреждение болезни стволов и корней, дуб, слабая поврежденность, трутовик настоящий озу: уч-ки лесов в окр. сельск. насел. пункт. и садов. товар</p>																								

Верно:
 Директор БУ «Шумерлинское лесничество»
 Минприроды Чувашии



Ю.А. Катейкин



 GPS Map Camera



Google

Poretskiy Rayon, Chuvashia Republic, Russia

Chuvashia Republic, Russia, 429035

Lat 55.116768°

Long 46.367404°

11/09/23 02:18 PM GMT +03:00



GPS Map Camera



Google

Poretskiy Rayon, Chuvashia Republic, Russia

Chuvashia Republic, Russia, 429035

Lat 55.116581°

Long 46.367424°

11/09/23 02:19 PM GMT +03:00