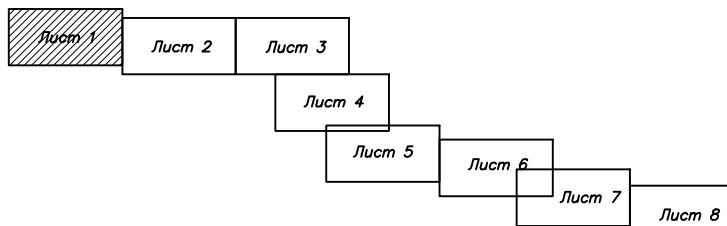
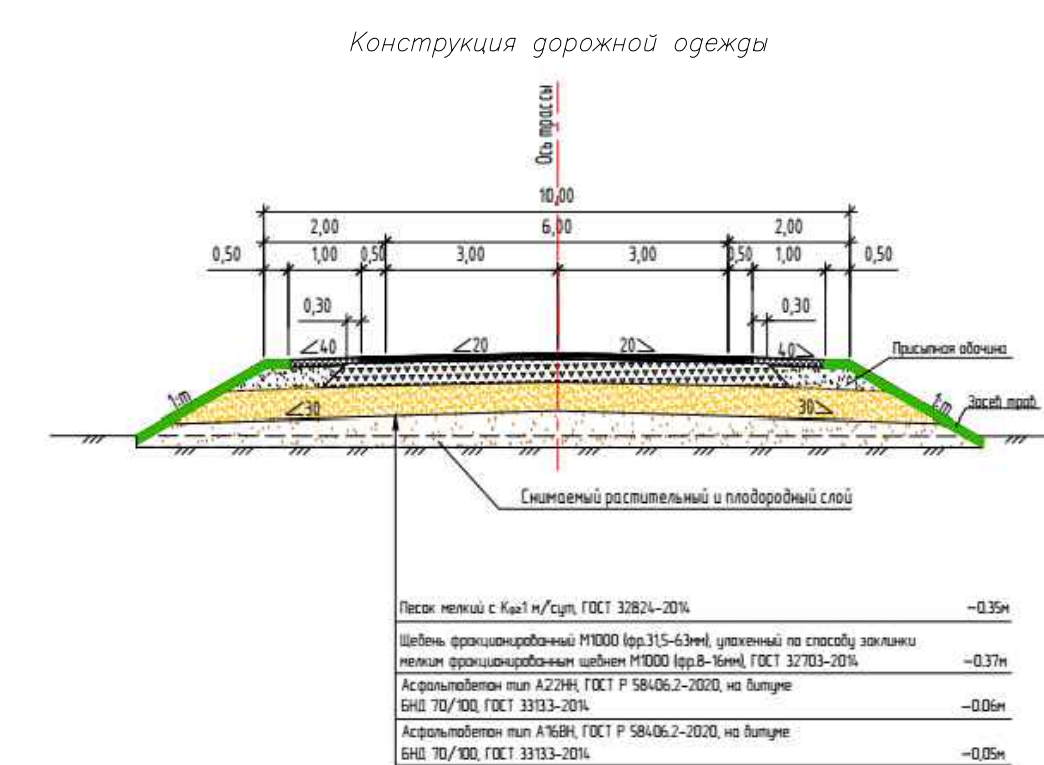
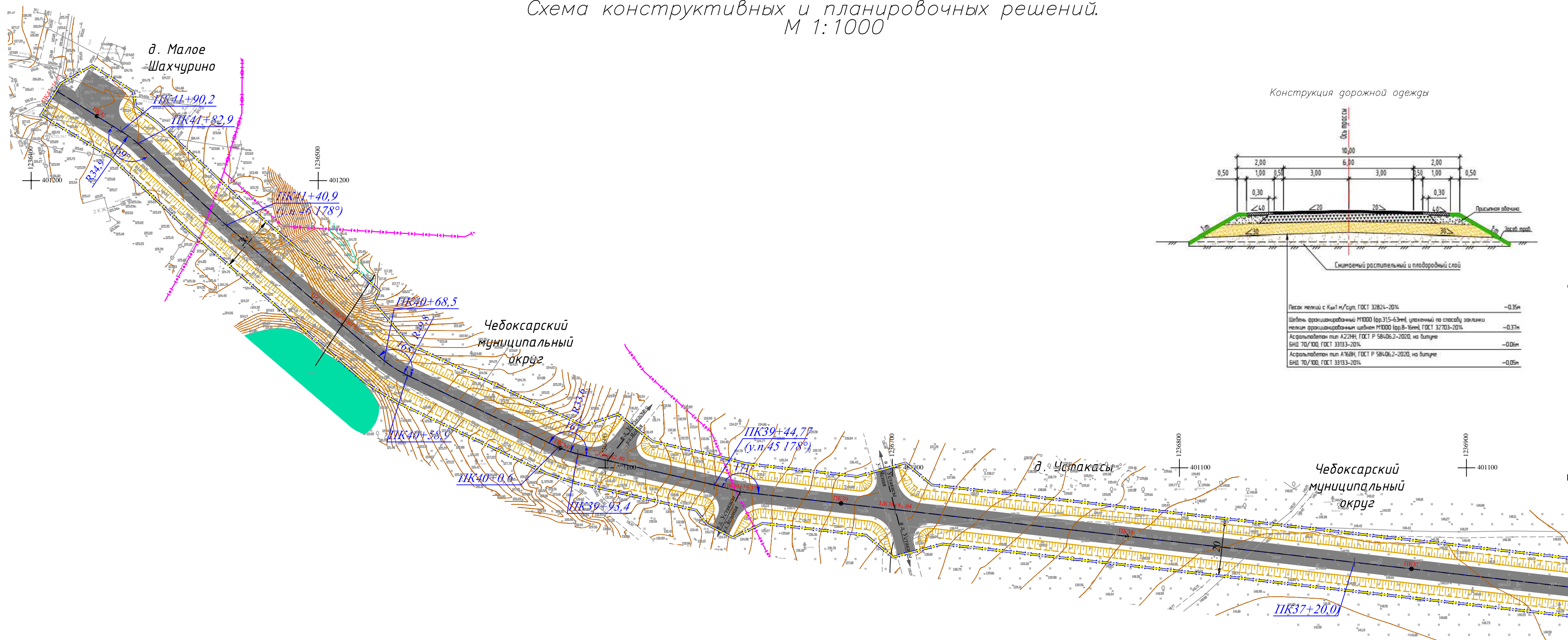
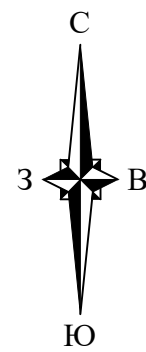


# Схема конструктивных и планировочных решений. М 1:1000



- Условные обозначения:
- граница территории, в отношении которой осуществляется подготовка проекта планировки
  - граница зоны планируемого размещения линейного объекта
  - граница населенного пункта
  - ось планируемого линейного объекта
  - откосы выемок и насыпей

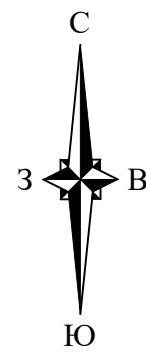
Договор N 117 от 01.11.2023г.					
Документация по планировке территории, предусматривающей размещения линейного объекта "Автомобильная дорога "Вятка" – Ильбеш – Устакасы – Загорское" Чебоксарского муниципального округа					
Изм.	Кол.уч.	Лист	Док	Подпись	Дата
Нач.отдела Инж.проект. Н. контр				Немова Л.Г. Андреева Токмолаева	
Проект планировки территории (Материалы по обоснованию)				Стадия	Лист
				ППТ	1.8/7
Схема конструктивных и планировочных решений. М 1:1000				ООО "НПП "Инженер"	

Линия совмещения с ЛИСТОМ 2

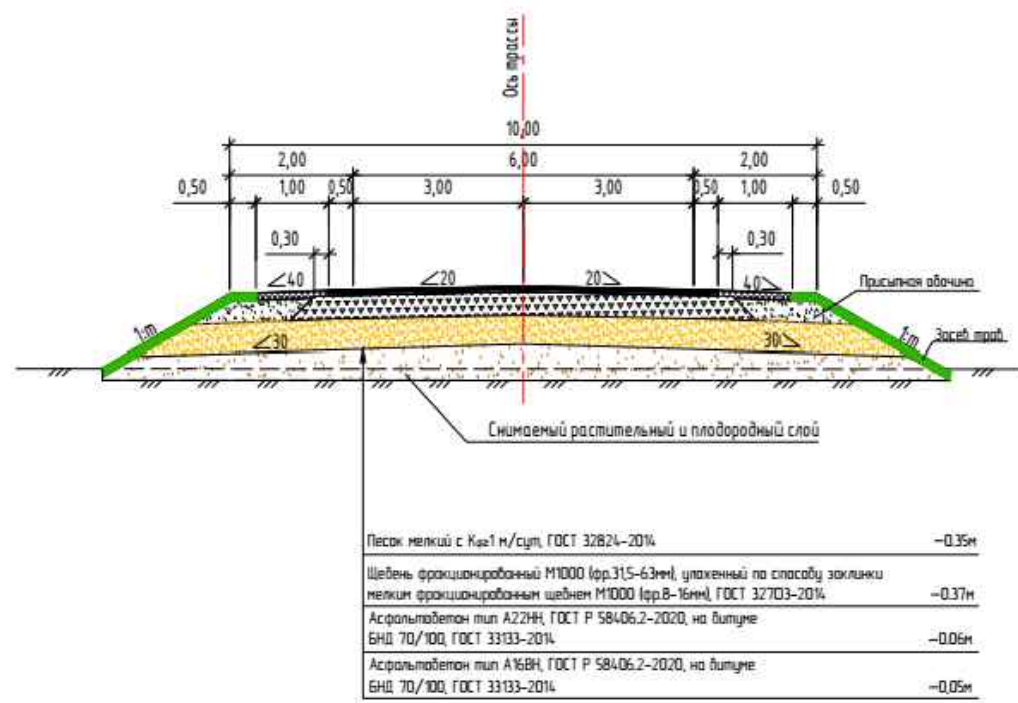


# Схема конструктивных и планировочных решений. М 1:1000

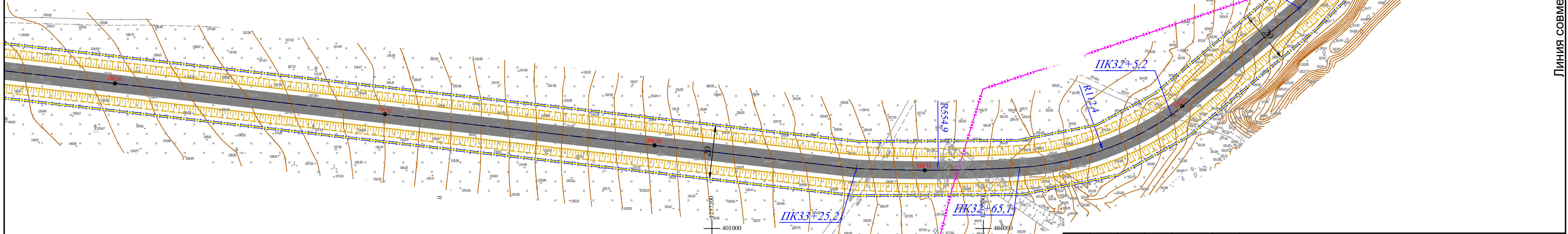
Чебоксарский  
муниципальный  
округ



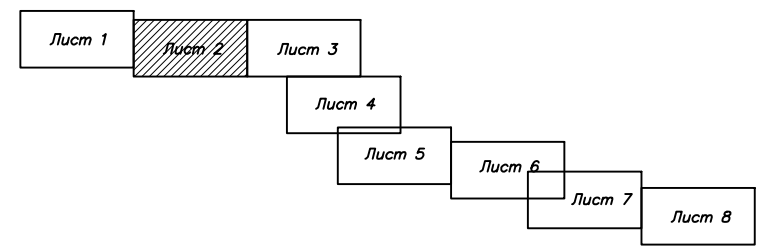
Конструкция дорожной одежды



Линия совмещения с листом 1



Линия совмещения с листом 3



Условные обозначения:



- граница территории, в отношении которой осуществляется подготовка проекта планировки
- граница зоны планируемого размещения линейного объекта
- граница населенного пункта
- ось планируемого линейного объекта
- откосы выемок и насыпей

						Договор N 117 от 01.11.2023г.			
						Документация по планировке территории, предусматривающей размещения линейного объекта "Автомобильная дорога "Вятка" – Ильбеши – Устакасы – Загорское" Чебоксарского муниципального округа			
Изм.	Кол.уч.	Лист	Док.	Подпись	Дата	Проект планировки территории (Материалы по обоснованию)	Стадия	Лист	Листов
							ППТ	2.8/7	7
Нач.отдела	Немова Л.Г.					Схема конструктивных и планировочных решений. М 1:1000	ООО "НПП "Инженер"		
Инж.проект.	Андреева								
Н. контр.	Токмолаева								



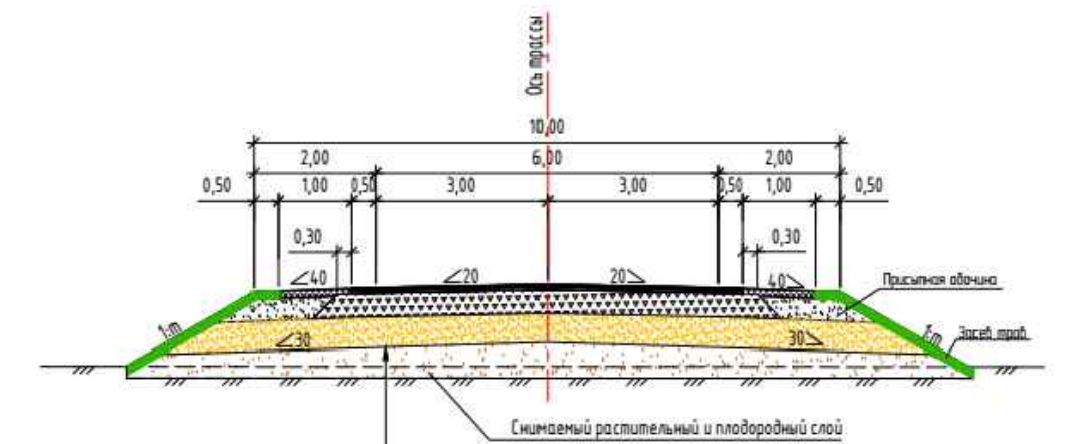
Схема конструктивных и планировочных решений.  
М 1:1000

Линия совмещения с листом 2



Чебоксарский  
муниципальный  
округ

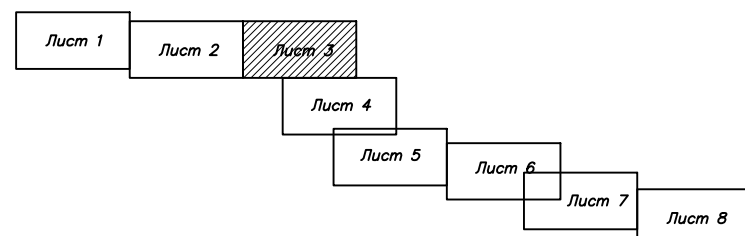
Конструкция дорожной одежды



Песок мелкий с K <sub>из1</sub> м/куб, ГОСТ 32824-2014	-0.35м
Щебень фракционированный М1000 (фр.315-63мм), уложенный по способу укладки мелким фракционированным щебнем М1000 (фр.8-16мм), ГОСТ 32703-2014	-0.37м
Асфальтобетон тип А22НН, ГОСТ Р 58406.2-2020, на битуме БНЦ 70/100, ГОСТ 33133-2014	-0.06м
Асфальтобетон тип А16ВН, ГОСТ Р 58406.2-2020, на битуме БНЦ 70/100, ГОСТ 33133-2014	-0.05м

Условные обозначения:

- граница территории, в отношении которой осуществляется подготовка проекта планировки
- граница зоны планируемого размещения линейного объекта
- граница населенного пункта
- ось планируемого линейного объекта
- откосы вьезков и насыпей

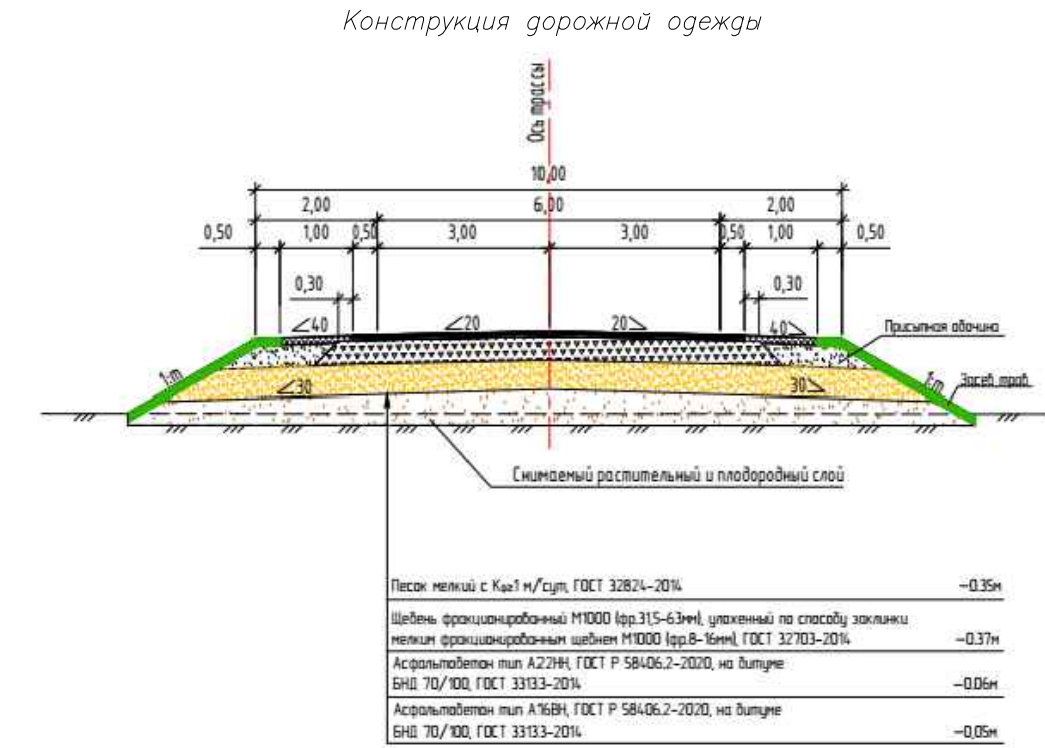
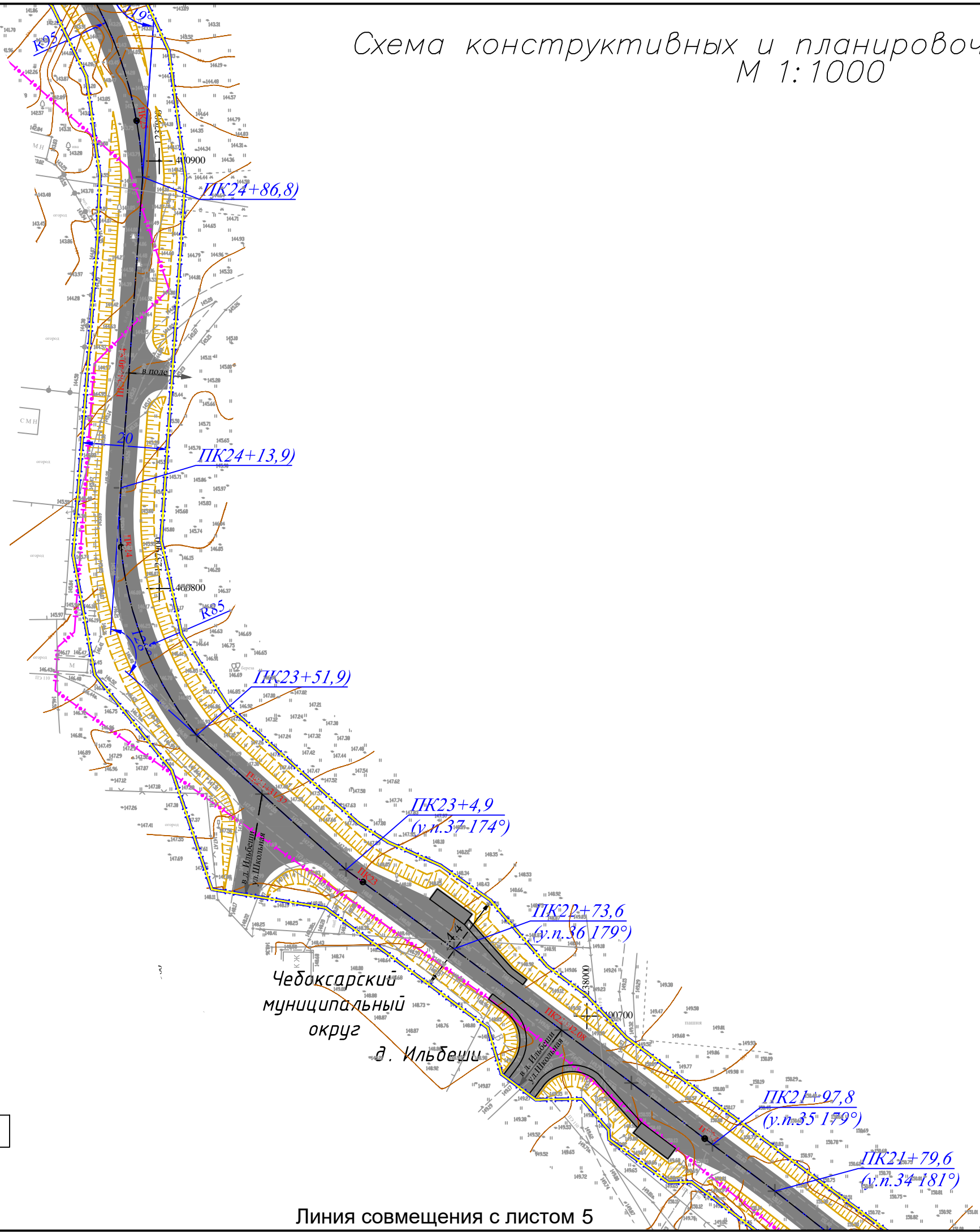
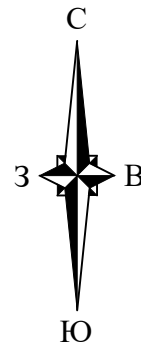


Линия совмещения с листом 4

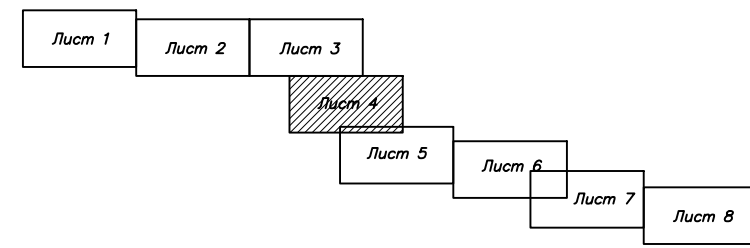
					Договор N 117 от 01.11.2023г.				
					Документация по планировке территории, предусматривающей размещения линейного объекта "Автомобильная дорога "Вятка" – Ильбеши – Устакасы – Загорское" Чебоксарского муниципального округа				
Изм.	Кол.уч.	Лист	Док	Подпись	Дата				
						Проект планировки территории (Материалы по обоснованию)	Стадия	Лист	Листов
							ППТ	3.8/7	7
Нач.отдела			Немова Л.Г.			Схема конструктивных и планировочных решений. М 1:1000	ООО "НПП "Инженер"		
Инж.проект.			Андреева						
Н. контр.			Токмолаева						



Схема конструктивных и планировочных решений.  
М 1:1000

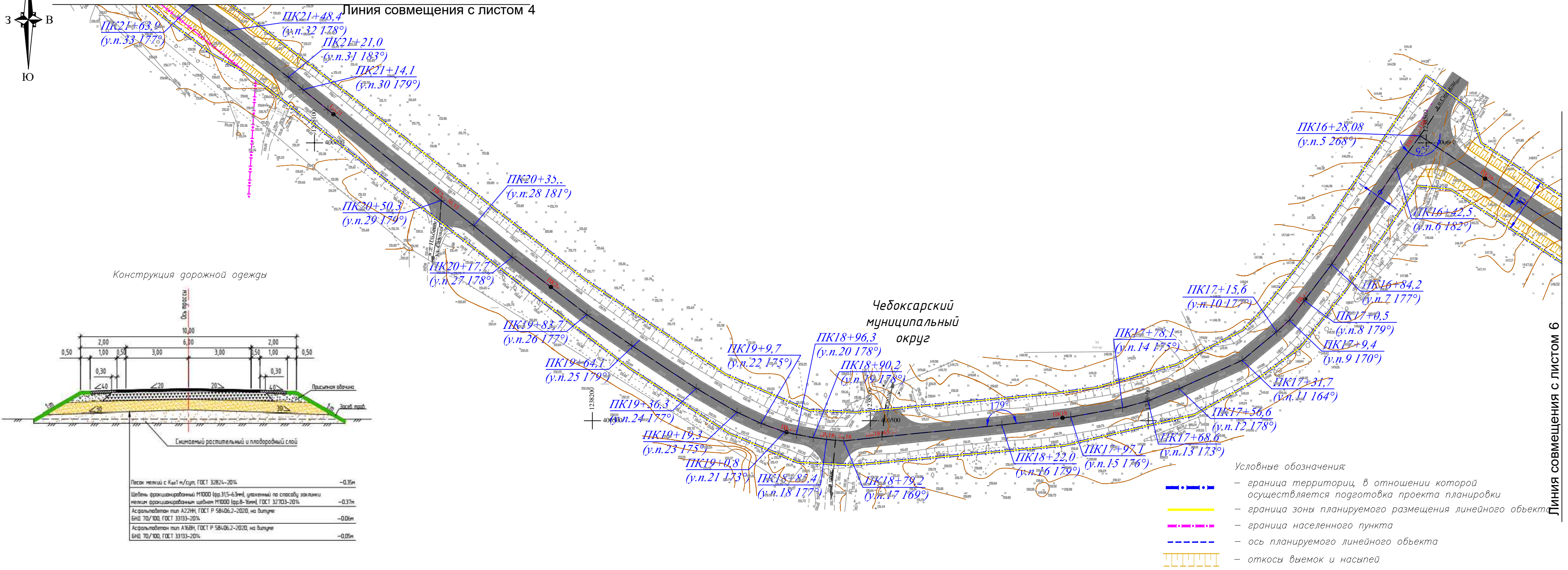
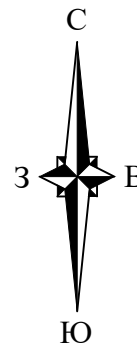


- Условные обозначения:
- — граница территории, в отношении которой осуществляется подготовка проекта планировки
  - — граница зоны планируемого размещения линейного объекта
  - — граница населенного пункта
  - - - - - — ось планируемого линейного объекта
  - | | | | | — откосы выемок и насыпей

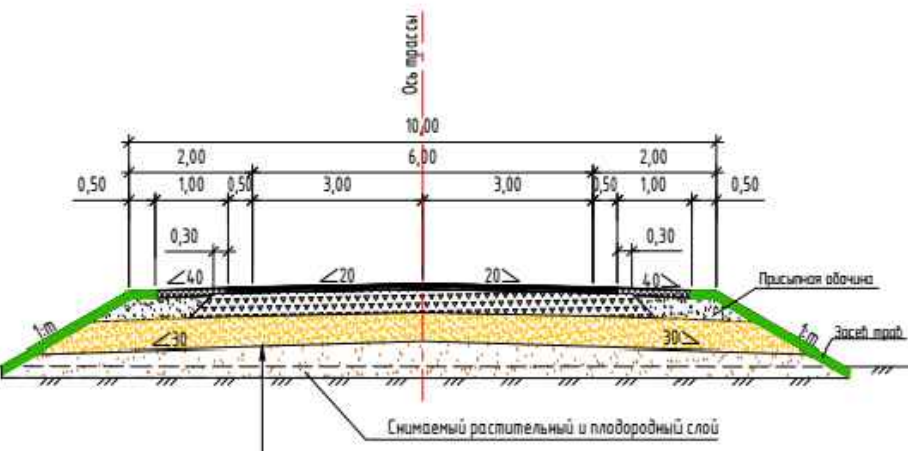


					Договор N 117 от 01.11.2023г.				
					Документация по планировке территории, предусматривающей размещения линейного объекта "Автомобильная дорога "Вятка" – Ильбеша – Устакасы – Загорское" Чебоксарского муниципального округа				
Изм.	Кол.уч.	Лист	Док	Подпись	Дата	Стадия	Лист	Листов	
						Проект планировки территории (Материалы по обоснованию)	ППТ	4.8/7	7
Нач.отдела		Немова Л.Г.				Схема конструктивных и планировочных решений. М 1:1000	ООО "НПП "Инженер"		
Инж.проект.		Андреева							
Н. контр.		Токмолаева							

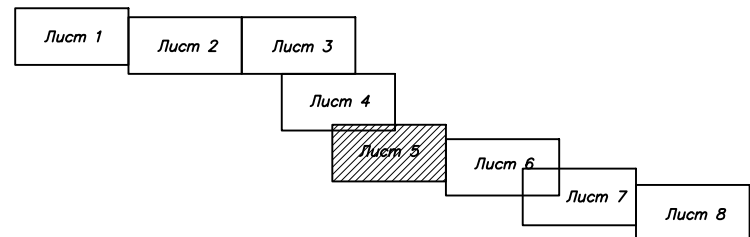
# Схема конструктивных и планировочных решений. М 1:1000



Конструкция дорожной одежды



Песок мелкий с К <sub>уд</sub> 1 м/куб, ГОСТ 32824-2014	-0.35м
Щебень фракционированный М1000 (фр.315-63мм), уложенный по способу заклинки мелким фракционированным щебнем М1000 (фр.8-16мм), ГОСТ 32703-2014	-0.37м
Асфальтобетон тип А22НН, ГОСТ Р 58406.2-2020, на вышине БНД 70/100, ГОСТ 33133-2014	-0.06м
Асфальтобетон тип А16ВН, ГОСТ Р 58406.2-2020, на вышине БНД 70/100, ГОСТ 33133-2014	-0.05м



Чебоксарский  
муниципальный  
округ


- Условные обозначения:
- граница территории, в отношении которой осуществляется подготовка проекта планировки
  - граница зоны планируемого размещения линейного объекта
  - граница населенного пункта
  - ось планируемого линейного объекта
  - откосы выемок и насыпей

Договор N 117 от 01.11.2023г.					
Документация по планировке территории, предусматривающей размещения линейного объекта "Автомобильная дорога "Вятка" – Ильбеша – Устакасы – Загорское" Чебоксарского муниципального округа					
Изм.	Кол.уч.	Лист	Док	Подпись	Дата
Проект планировки территории (Материалы по обоснованию)				Стадия	Лист
Нач.отдела Инж.проект. Н. контр				ППТ	5.8/7
Немова Л.Г. Андреева Токмолаева				Листов	7
Схема конструктивных и планировочных решений. М 1:1000				ООО "НПП "Инженер"	

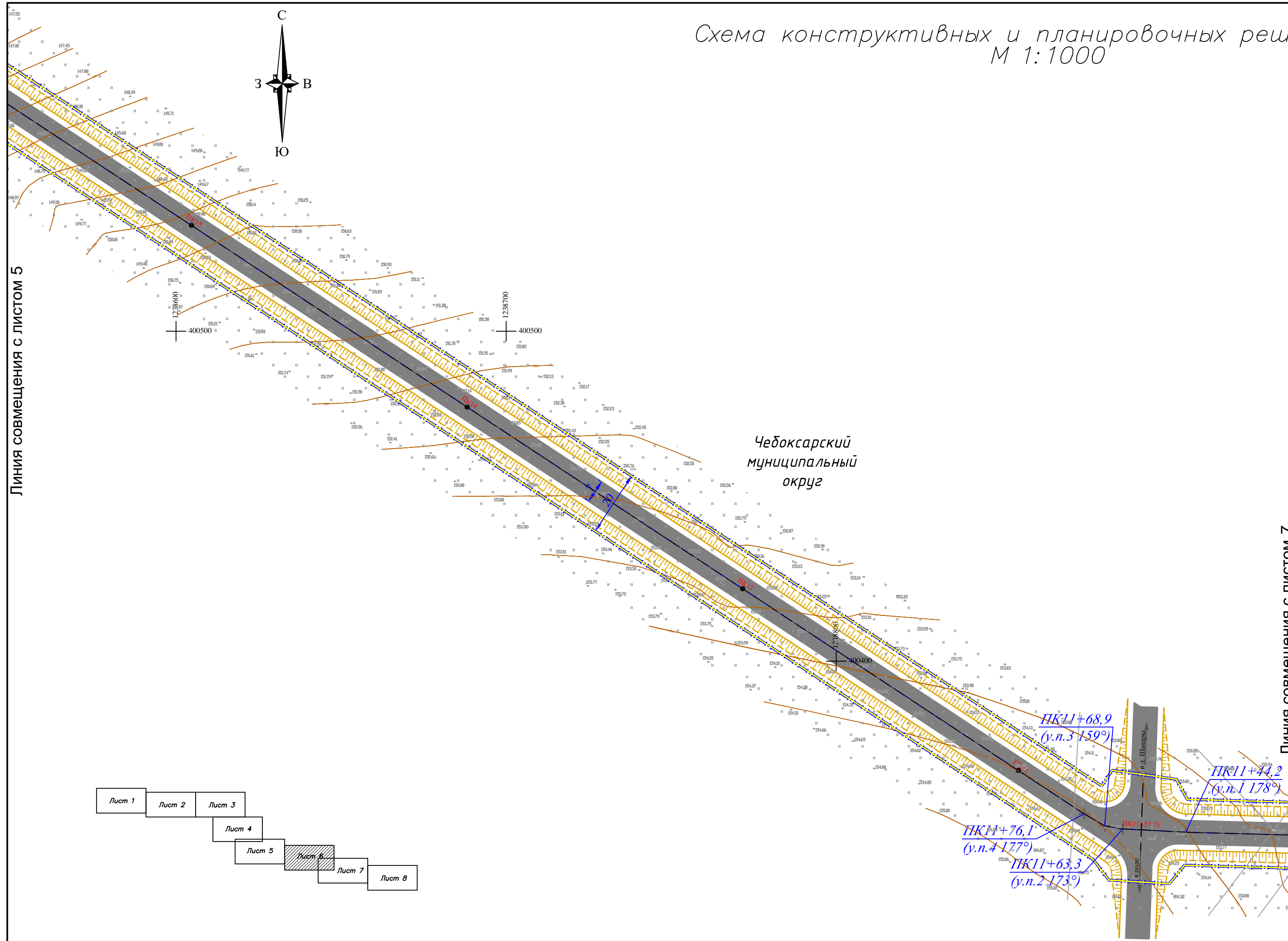
ЛИНИЯ СОВМЕЩЕНИЯ С ЛИСТОМ 6



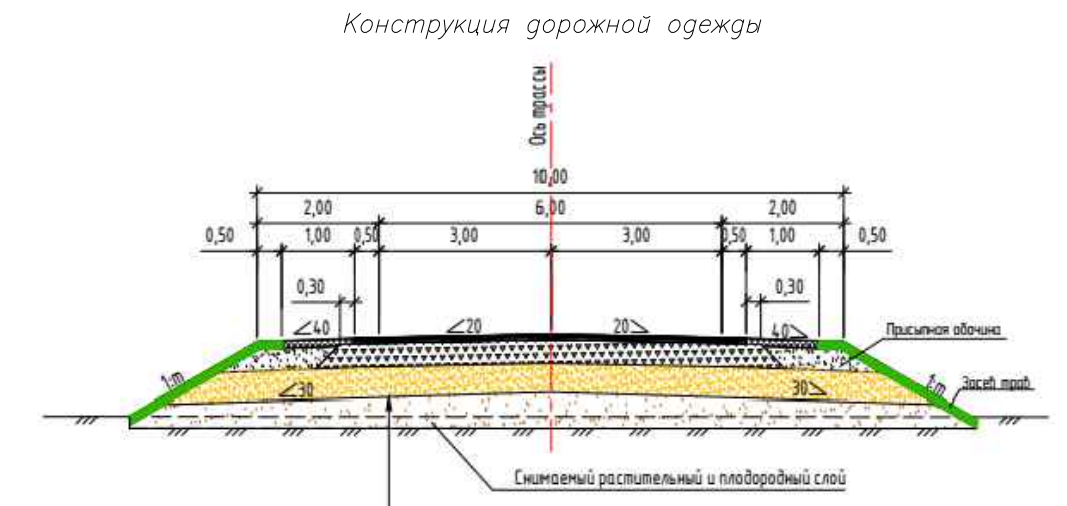
Схема конструктивных и планировочных решений.  
М 1:1000



Линия совмещения с листом 5

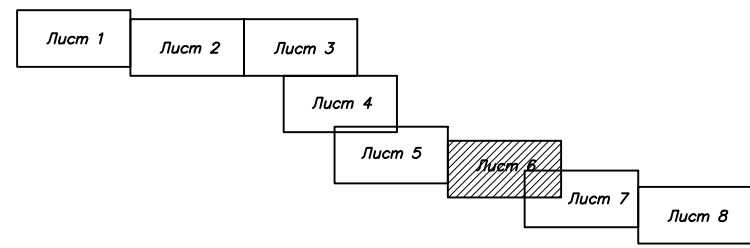


Чебоксарский  
муниципальный  
округ



Песок мелкий с К <sub>уд</sub> 1 м <sup>3</sup> /куп, ГОСТ 32824-2014	-0.35м
Щелью фракционированный М1000 (фр.315-63мм), уплотненный по способу замкнутой виброуплотнения	-0.37м
Асфальтобетон тип А22НН, ГОСТ Р 58406.2-2020, на битуме ЕН10/100, ГОСТ 33133-2014	-0.06м
Асфальтобетон тип А16ВН, ГОСТ Р 58406.2-2020, на битуме ЕН10/100, ГОСТ 33133-2014	-0.05м

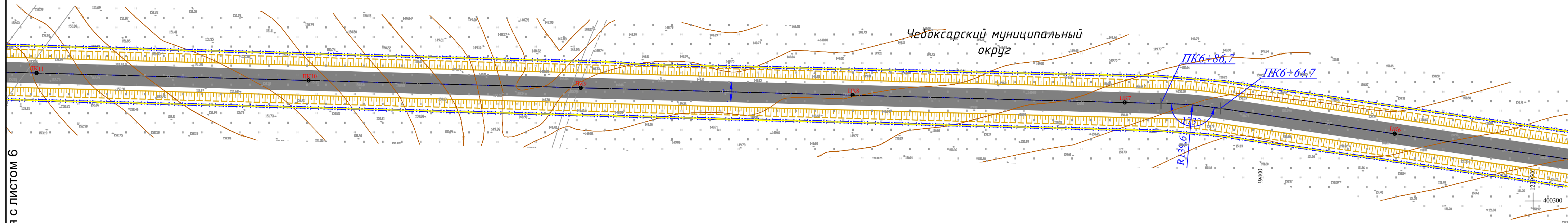
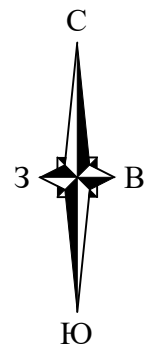
- Условные обозначения:
- граница территории, в отношении которой осуществляется подготовка проекта планировки
  - граница зоны планируемого размещения линейного объекта
  - граница населенного пункта
  - ось планируемого линейного объекта
  - откосы вьездов и насыпей



Линия совмещения с листом 7

Договор N 117 от 01.11.2023г.							
Документация по планировке территории, предусматривающей размещения линейного объекта "Автомобильная дорога "Вятка" - Ильбеши - Устакасы - Загорское" Чебоксарского муниципального округа							
Изм.	Кол.уч.	Лист	Док	Подпись	Дата		
Нач.отдела Инж.проект. Н. контр					Немова Л.Г. Андреева Токмолаева		
Проект планировки территории (Материалы по обоснованию)					Стадия	Лист	Листов
					ППТ	6.8/7	7
Схема конструктивных и планировочных решений М 1:1000					ООО "НПП "Инженер"		

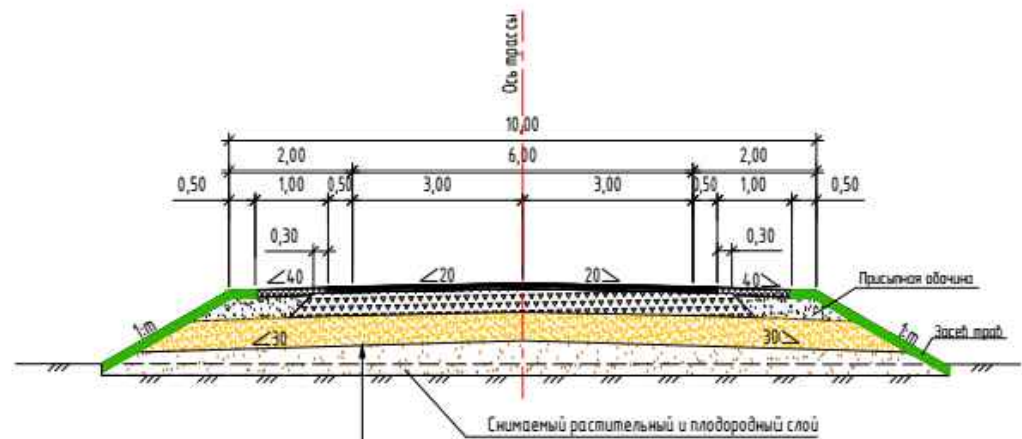
# Схема конструктивных и планировочных решений. М 1:1000



Линия совмещения с листом 6

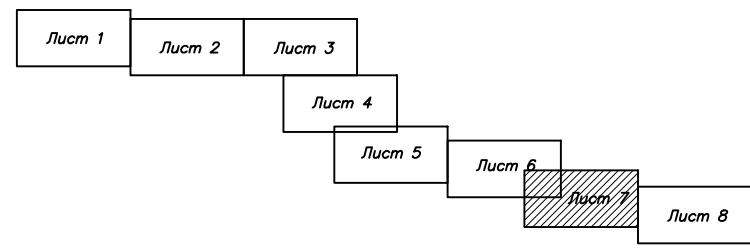
Линия совмещения с листом 8

Конструкция дорожной одежды



Условные обозначения:


- - - - - — граница территории, в отношении которой осуществляется подготовка проекта планировки
- - - - - — граница зоны планируемого размещения линейного объекта
- - - - - — граница населенного пункта
- - - - - — ось планируемого линейного объекта
- ▨▨▨▨▨ — откосы выемок и насыпей



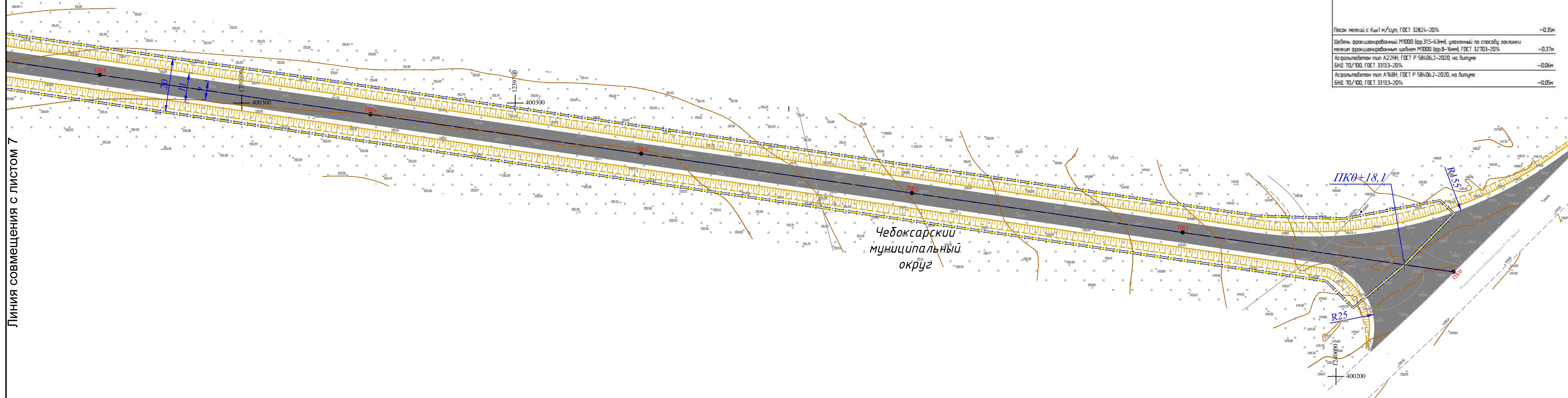
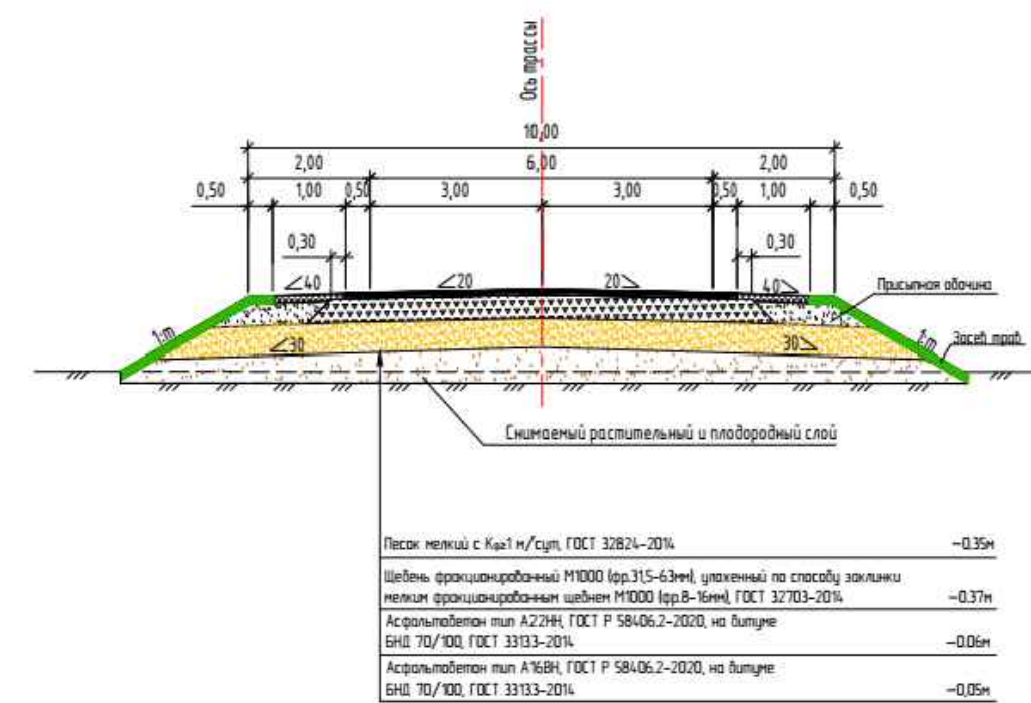
Договор N 117 от 01.11.2023г.					
Документация по планировке территории, предусматривающей размещения линейного объекта "Автомобильная дорога "Вятка" – Ильбешы – Устакасы – Загорское" Чебоксарского муниципального округа					
Изм.	Кол.уч.	Лист	Док	Подпись	Дата
Проект планировки территории (Материалы по обоснованию)				Стадия	Лист
Нач.отдела Инж.проект. Н. контр				ППТ	7.8/7
Немова Л.Г. Андреева Токмолаева				Листов	7
Схема конструктивных и планировочных решений М 1:1000				ООО "НПП "Инженер"	



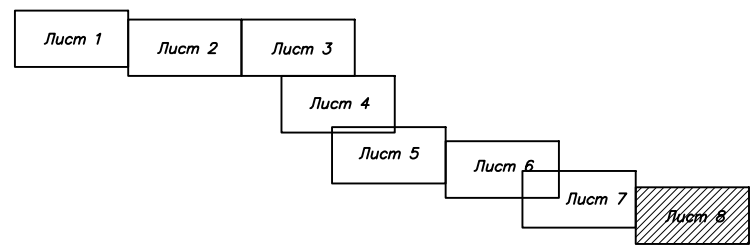
# Схема конструктивных и планировочных решений. М 1:1000



Конструкция дорожной одежды



Линия совмещения с листом 7



- Условные обозначения:
- — граница территории, в отношении которой осуществляется подготовка проекта планировки
  - — граница зоны планируемого размещения линейного объекта
  - — граница населенного пункта
  - - - - - — ось планируемого линейного объекта
  - | | | | | — откосы выемок и насыпей

						Договор N 117 от 01.11.2023г.			
						Документация по планировке территории, предусматривающей размещения линейного объекта "Автомобильная дорога "Вятка" – Ильбеши – Устакасы – Загорское" Чебоксарского муниципального округа			
Изм.	Кол.уч.	Лист	Док	Подпись	Дата	Проект планировки территории (Материалы по обоснованию)	Стадия	Лист	Листов
							ППТ	8.8/7	7
Нач.отдела	Немова Л.Г.					Схема конструктивных и планировочных решений. М 1:1000	ООО "НПП "Инженер"		
Инж.проект.	Андреева								
Н. контр.	Токмолаева								