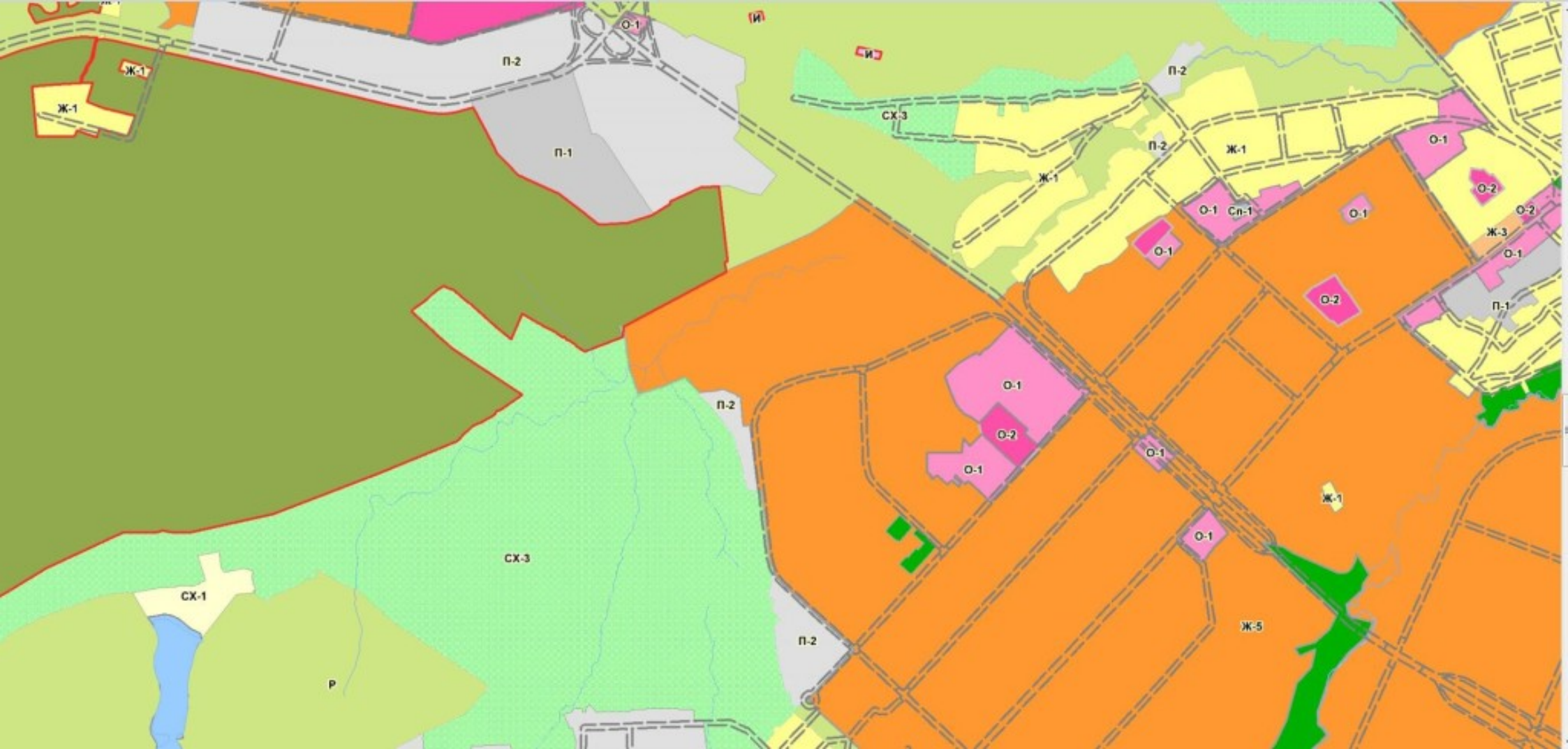


**Проект планировки
и проект межевания
территории микрорайона 6А ЮЗР
по ул.Чернышевского города
Чебоксары**



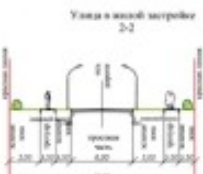
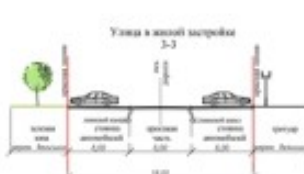






УСЛОВНЫЕ ОБОЗНАЧЕНИЯ

- Границы**
- граница земельного участка
 - граница участка "Облагод" в кадастре
- Зоны рекреационного назначения**
- зона рекреационного назначения
- Зоны коммунального назначения объектов капитального строительства**
- 1 — зона коммунального назначения объектов капитального строительства
 - 2 — зона коммунального назначения объектов капитального строительства
 - 3 — зона коммунального назначения объектов капитального строительства
 - 4 — зона коммунального назначения объектов капитального строительства
 - 5 — зона коммунального назначения объектов капитального строительства
- Объекты капитального строительства**
- объект капитального строительства
 - объект капитального строительства
 - объект капитального строительства
 - объект капитального строительства
- Улицы и проезды**
- улица
 - проезд
 - проезд
 - проезд
- Улицы и проезды с**
- улица
 - проезд
 - проезд



Имя: [Имя]		Дата: [Дата]	
[Таблица с данными]		[Таблица с данными]	
[Таблица с данными]		[Таблица с данными]	



Элемент планировочной структуры

					Заказчик: ООО "Волжскоепредельметалл" 53/2015-ПТИ/ДМТ	
					Проект планировки территории и проект межевания территории микрорайона 6А восточного района г. Чебоксары ЧР.	
Изм.	Кадм.	Лист	№ раб.	Дорогие	Дата	
Директор	Лукацкий					Страниц
ГИП	Нобосолов					Лист
ГИП	Андреев					Листов
Рук. ар.	Киселев					П
Арх.	Антонова					1
					7	
					Схема расположения элемента планировочной структуры. М 1:5000	
					ООО "АМ "Мой город"	



Условные обозначения

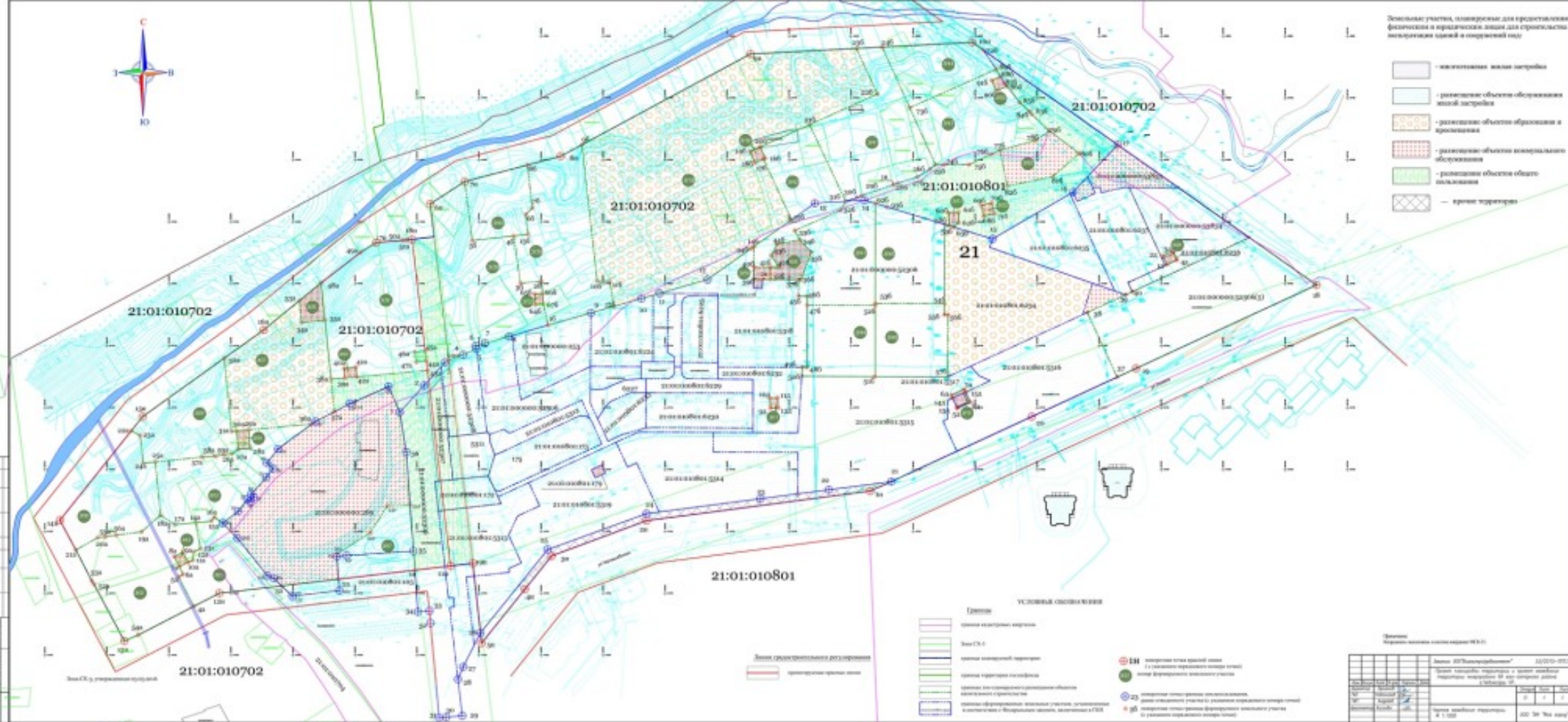
- | | | | |
|--|-----------------------|--|-------------------------------|
| | Жилые здания | | Границы участка |
| | Общественные здания | | Система водоснабжения |
| | Система водоотведения | | Система озеленения территории |

Исполнитель: [Blank]		Дата: [Blank]	
Масштаб: [Blank]		Лист: [Blank]	
Исполнитель: [Blank]		Дата: [Blank]	
Масштаб: [Blank]		Лист: [Blank]	
Исполнитель: [Blank]		Дата: [Blank]	
Масштаб: [Blank]		Лист: [Blank]	
Исполнитель: [Blank]		Дата: [Blank]	
Масштаб: [Blank]		Лист: [Blank]	
Исполнитель: [Blank]		Дата: [Blank]	
Масштаб: [Blank]		Лист: [Blank]	



Зеленые участки, планируемые для предоставления физическим и юридическим лицам для строительства и эксплуатации зданий и сооружений на суше

- жилые участки застройки
- рекреационные объекты обслуживания жилой застройки
- рекреационные объекты обслуживания в прибрежной зоне
- рекреационные объекты коммунального обслуживания
- рекреационные объекты общего пользования
- прочие территории



Зеленые участки, планируемые для предоставления физическим и юридическим лицам для строительства и эксплуатации зданий и сооружений на суше



УСЛОВНЫЕ СОКРАЩЕНИЯ

- граница водного объекта
- линия ОУИ
- линия инженерной территории
- линия территории газификации
- граница для строительства объектов коммунального обслуживания
- линия формирования зеленых зон, зон рекреации и зон для физкультурно-спортивных занятий, зон для оздоровления и рекреации
- ИЖ - жилые участки застройки (1 - участок, 2 - участок, 3 - участок)
- ОУИ - объекты коммунального обслуживания
- ЗС - объекты коммунального обслуживания (1 - объект, 2 - объект, 3 - объект)
- ЗП - объекты коммунального обслуживания (1 - объект, 2 - объект, 3 - объект)

Примечание: Метрическая система координат МСК-26

Итого		Лист		Лист	
№	Итого	№	Итого	№	Итого
1	1	1	1	1	1
2	2	2	2	2	2
3	3	3	3	3	3
4	4	4	4	4	4
5	5	5	5	5	5
6	6	6	6	6	6
7	7	7	7	7	7
8	8	8	8	8	8
9	9	9	9	9	9
10	10	10	10	10	10
11	11	11	11	11	11
12	12	12	12	12	12
13	13	13	13	13	13
14	14	14	14	14	14
15	15	15	15	15	15
16	16	16	16	16	16
17	17	17	17	17	17
18	18	18	18	18	18
19	19	19	19	19	19
20	20	20	20	20	20
21	21	21	21	21	21
22	22	22	22	22	22
23	23	23	23	23	23
24	24	24	24	24	24
25	25	25	25	25	25
26	26	26	26	26	26
27	27	27	27	27	27
28	28	28	28	28	28
29	29	29	29	29	29
30	30	30	30	30	30
31	31	31	31	31	31
32	32	32	32	32	32
33	33	33	33	33	33
34	34	34	34	34	34
35	35	35	35	35	35
36	36	36	36	36	36
37	37	37	37	37	37
38	38	38	38	38	38
39	39	39	39	39	39
40	40	40	40	40	40
41	41	41	41	41	41
42	42	42	42	42	42
43	43	43	43	43	43
44	44	44	44	44	44
45	45	45	45	45	45
46	46	46	46	46	46
47	47	47	47	47	47
48	48	48	48	48	48
49	49	49	49	49	49
50	50	50	50	50	50
51	51	51	51	51	51
52	52	52	52	52	52
53	53	53	53	53	53
54	54	54	54	54	54
55	55	55	55	55	55
56	56	56	56	56	56
57	57	57	57	57	57
58	58	58	58	58	58
59	59	59	59	59	59
60	60	60	60	60	60
61	61	61	61	61	61
62	62	62	62	62	62
63	63	63	63	63	63
64	64	64	64	64	64
65	65	65	65	65	65
66	66	66	66	66	66
67	67	67	67	67	67
68	68	68	68	68	68
69	69	69	69	69	69
70	70	70	70	70	70
71	71	71	71	71	71
72	72	72	72	72	72
73	73	73	73	73	73
74	74	74	74	74	74
75	75	75	75	75	75
76	76	76	76	76	76
77	77	77	77	77	77
78	78	78	78	78	78
79	79	79	79	79	79
80	80	80	80	80	80
81	81	81	81	81	81
82	82	82	82	82	82
83	83	83	83	83	83
84	84	84	84	84	84
85	85	85	85	85	85
86	86	86	86	86	86
87	87	87	87	87	87
88	88	88	88	88	88
89	89	89	89	89	89
90	90	90	90	90	90
91	91	91	91	91	91
92	92	92	92	92	92
93	93	93	93	93	93
94	94	94	94	94	94
95	95	95	95	95	95
96	96	96	96	96	96
97	97	97	97	97	97
98	98	98	98	98	98
99	99	99	99	99	99
100	100	100	100	100	100







