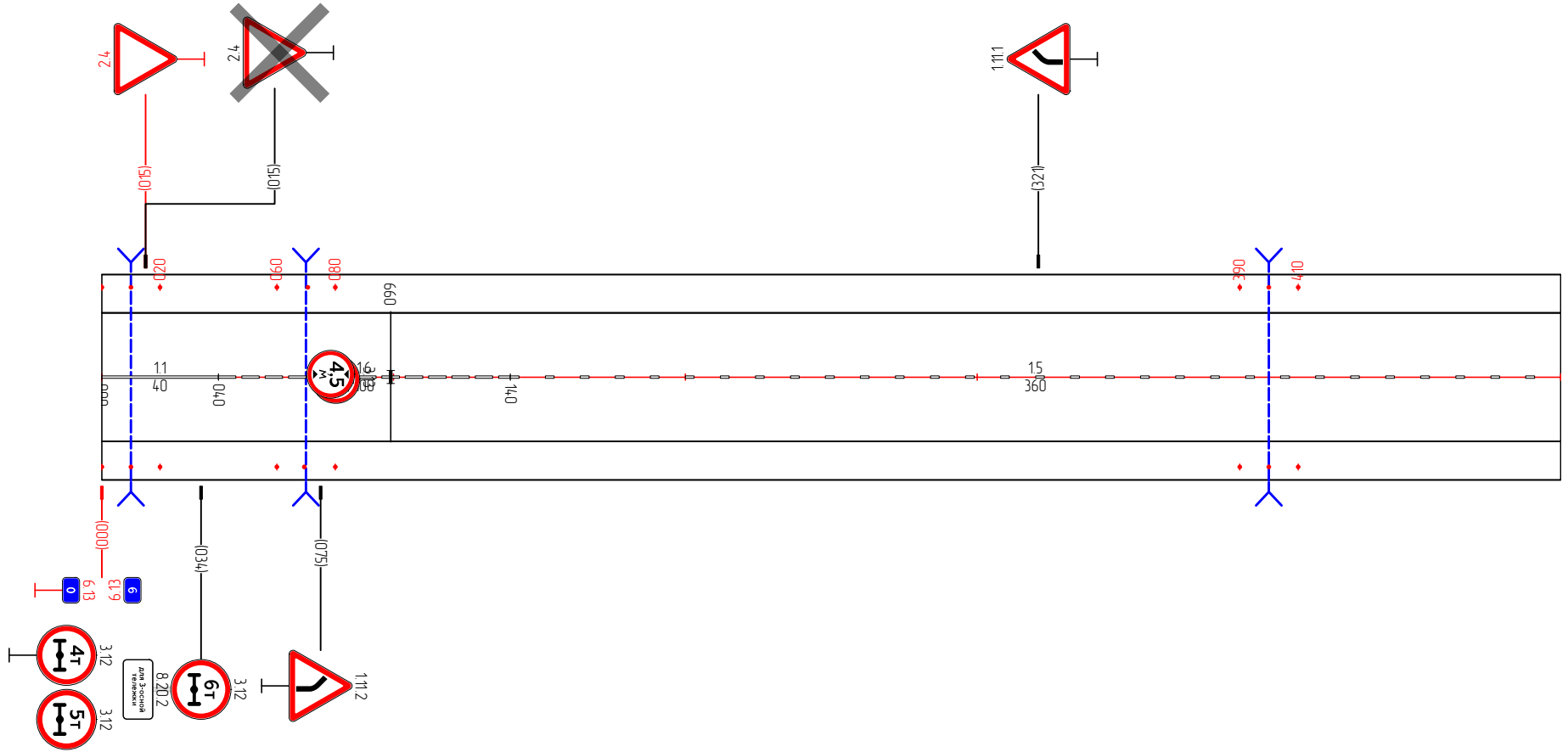


| | | | | | | |
|---|---------------------|---------------------|---------------|---------------------|-------|---------------|
| Тротуары слева | | | | | | |
| Дорожные ограждения и направляющие устройства слева | См.(2) 000 - 020 | См.(3) 060 - 080 | | См.(3) 390 - 410 | | |
| Дорожная разметка слева | | | | | | |
| Элементы в плане | R=47, L=9116 | | | | | |
| Продольный профиль | L=70 | □-5 070 | R=18688, L=75 | □-1 14.5 | L=39 | R=21794, L=75 |
| | | | | | L=115 | □-2 374 |
| | | | | | | R=14557, L=51 |
| | | | | | | □-1 4.25 |
| | | | | | | L=75 |

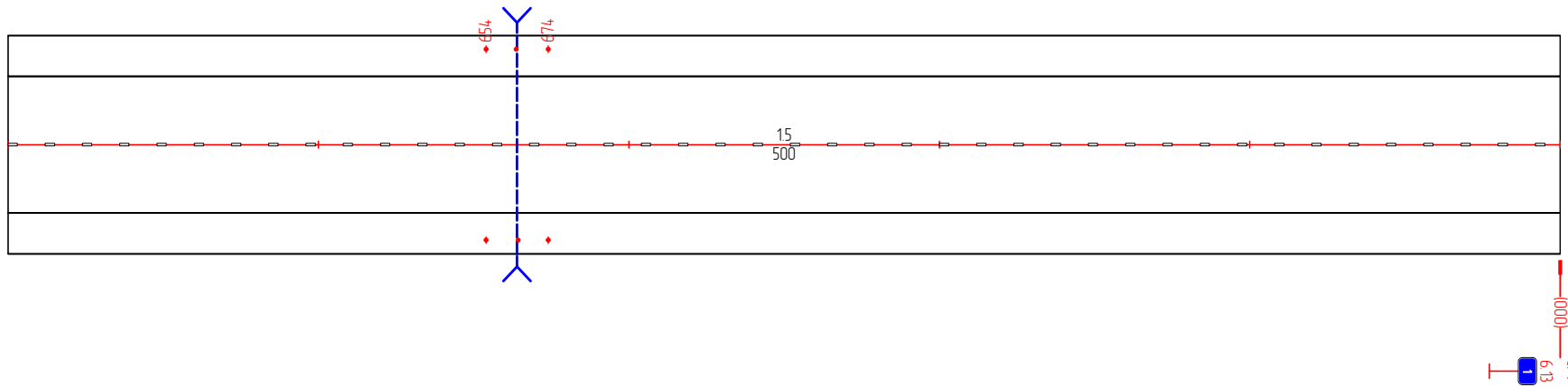
«Сура» – Верхний Магарин – Триер»
0,000–0,500



| | | | | | | |
|--|---------------------|---------------------|-----------------|---------------------|--|--|
| Дорожная разметка | 11 000 - 040 | 16 040 - 140 | 15 140 - 500 | | | |
| Дорожные ограждения и направляющие устройства справа | См.(3) 000 - 020 | См.(3) 060 - 080 | | См.(3) 390 - 410 | | |
| Тротуары справа | | | | | | |

| | |
|---|-------------------|
| Тротуары слева | |
| Дорожные ограждения и направляющие устройства слева | Ст. (З) 654 - 674 |
| Дорожная разметка слева | |
| Элементы в плане | R=4,7, L=9116 |
| Продольный профиль | |

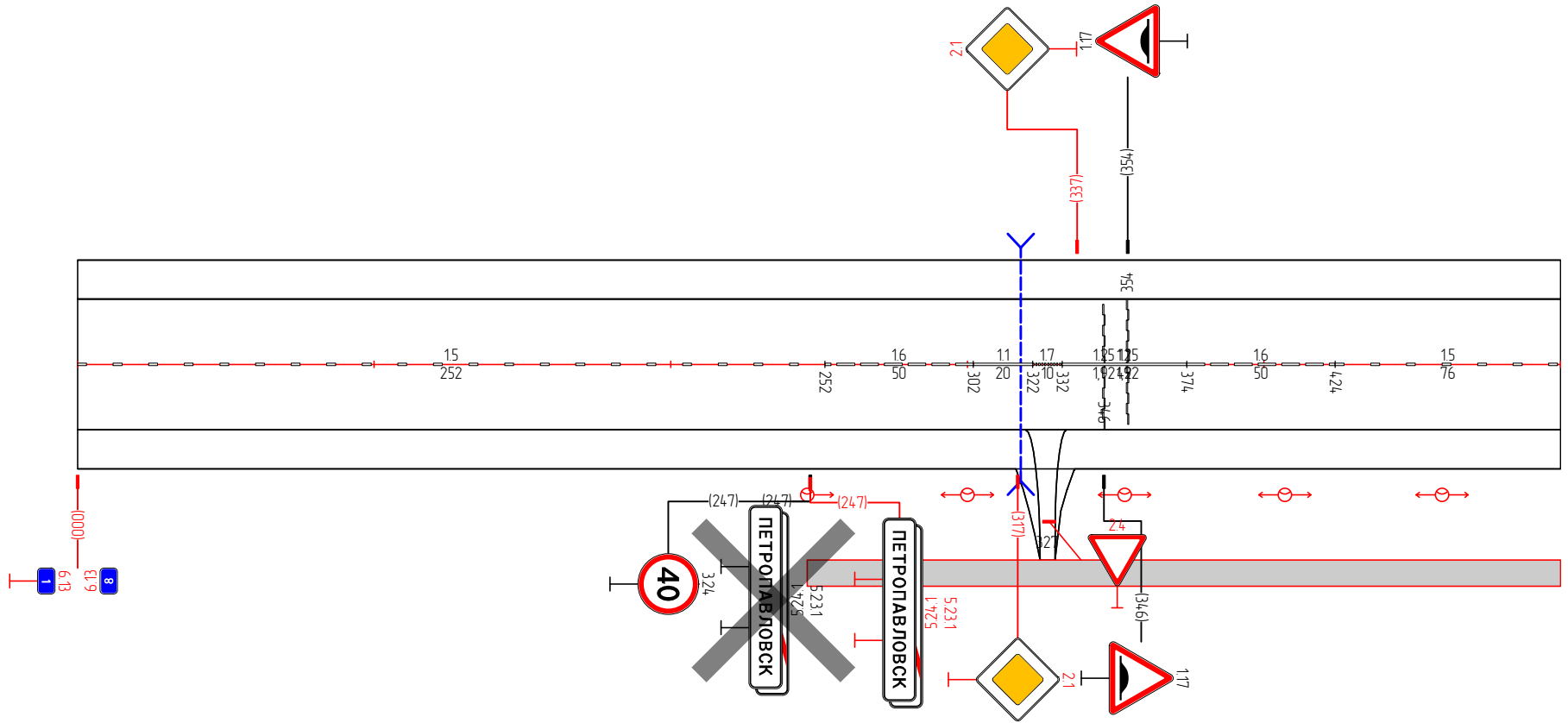
«Сура» – Верхний Магарин – Триер»
0,500-1,000



| | |
|--|-------------------|
| Дорожная разметка | 15 500 - 000 |
| Дорожные ограждения и направляющие устройства справа | Ст. (З) 654 - 674 |
| Тротуары справа | |

| | |
|---|---------------|
| Тротуары слева | |
| Дорожные ограждения и направляющие устройства слева | |
| Дорожная разметка слева | |
| Элементы в плане | R=4,7, L=9116 |
| Продольный профиль | |

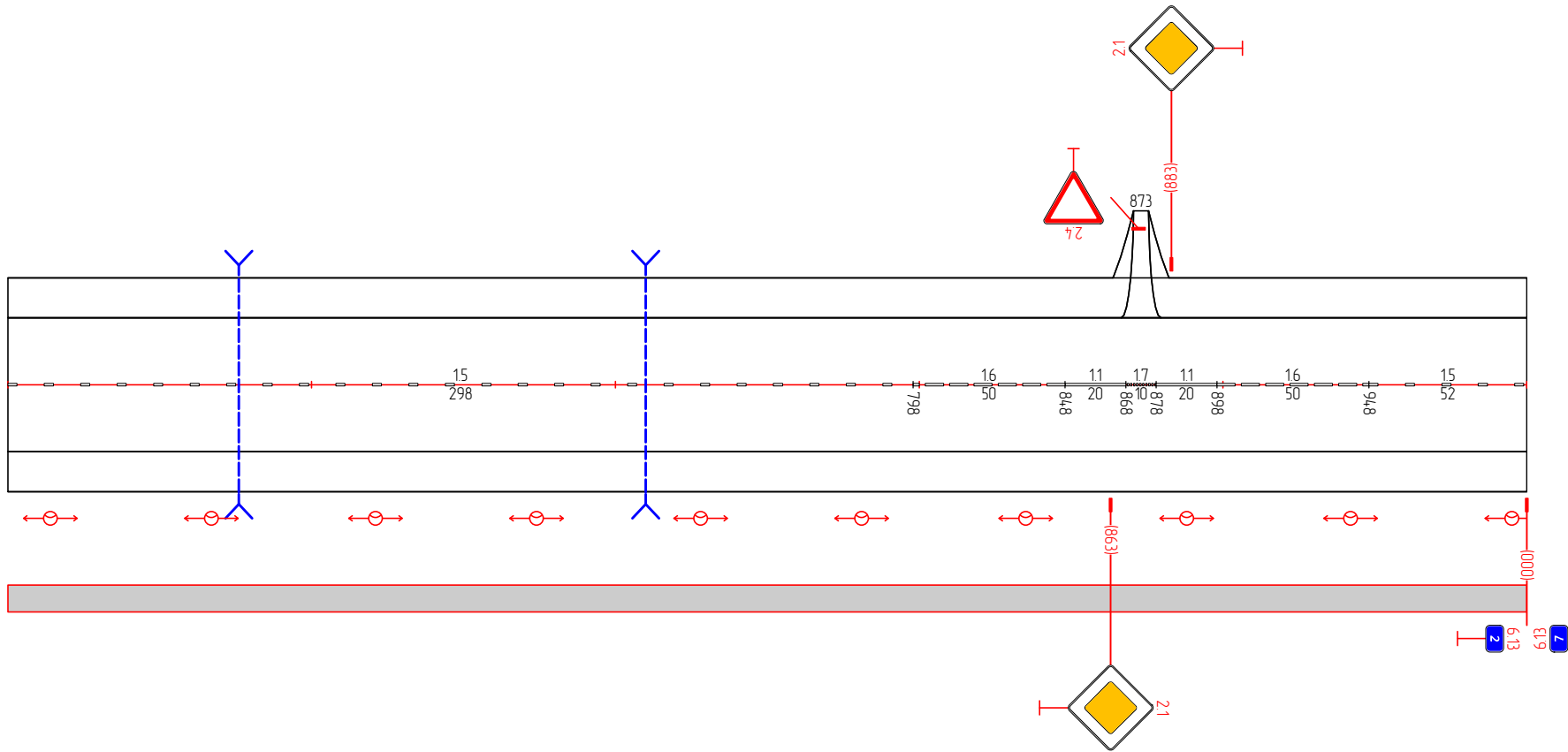
«Сура» – Верхний Магарин – Триер»
1,000–1,500



| | | | | | | | |
|--|--------------------|-----------------|-----------------|-----------------|-----------------|-----------------|-----------------|
| Дорожная разметка | 15 000 - 252 | 16 252 - 302 | 11 302 - 322 | 17 322 - 332 | 11 332 - 374 | 16 374 - 424 | 15 424 - 500 |
| Дорожные ограждения и направляющие устройства справа | | | | | | | |
| Тротуары справа | 246 - 500, (254 м) | | | | | | |

| | |
|---|---------------|
| Тротуары слева | |
| Дорожные ограждения и направляющие устройства слева | |
| Дорожная разметка слева | |
| Элементы в плане | R=4,7, L=9116 |
| Продольный профиль | |

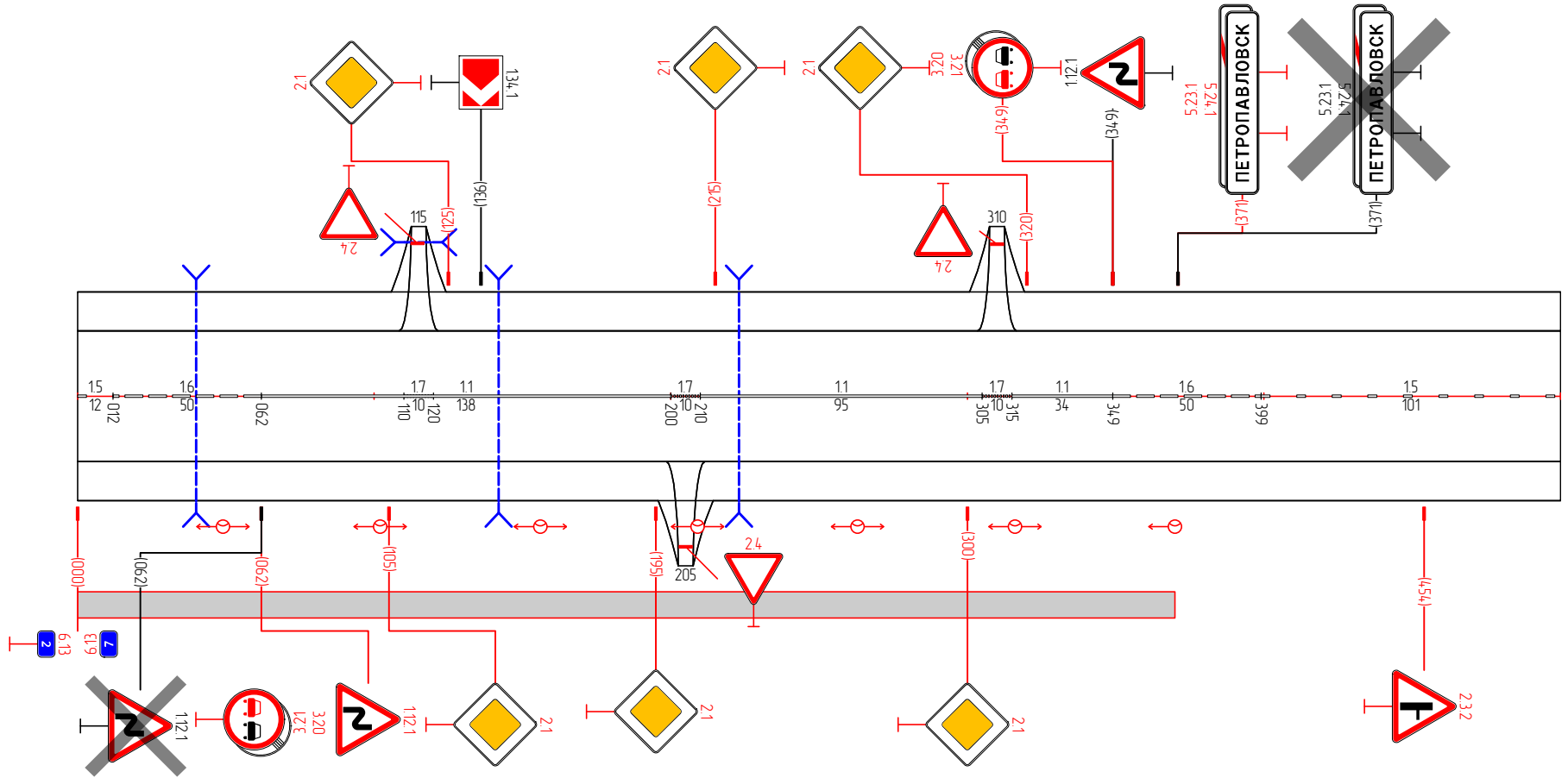
«Сура» – Верхний Магарин – Триер»
1500-2,000



| | | | | | | | |
|--|--------------------|-----------------|-----------------|-----------------|-----------------|-----------------|-----------------|
| Дорожная разметка | 15 500 - 798 | 16 798 - 848 | 11 848 - 868 | 17 868 - 878 | 11 878 - 898 | 16 898 - 948 | 15 948 - 000 |
| Дорожные ограждения и направляющие устройства справа | | | | | | | |
| Тротуары справа | 500 - 000, (500 м) | | | | | | |

| | |
|---|--|
| Тротуары слева | |
| Дорожные ограждения и направляющие устройства слева | |
| Дорожная разметка слева | |
| Элементы в плане | R=4,7, L=9116 |
| Продольный профиль | R=18862, L=194 083 L=144 227 R=5764, L=66 293 L=207 □-6 |

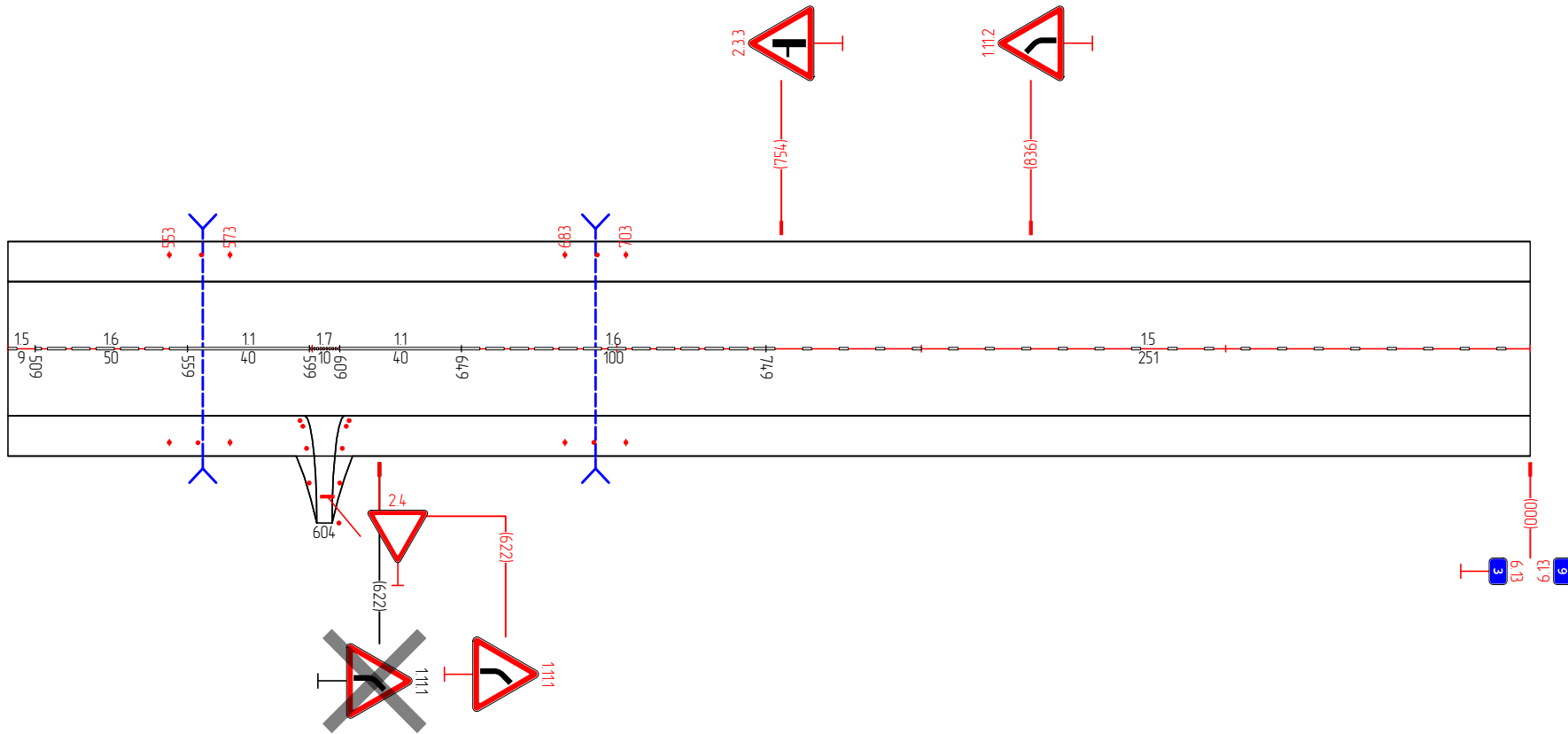
«Сура» – Верхний Магарин – Триер»
2,000-2,500



| | | | | | | | | | | |
|--|--------------------|-----------------|------------------|-----------------|------------------|-----------------|------------------|-----------------|-----------------|-----------------|
| Дорожная разметка | 15 000 012 | 16 012 - 062 | 17 110 120 | 11 062 - 200 | 17 200 210 | 11 210 - 305 | 17 305 315 | 11 315 - 349 | 16 349 - 399 | 15 399 - 500 |
| Дорожные ограждения и направляющие устройства справа | | | | | | | | | | |
| Тротуары справа | 000 - 370, (370 м) | | | | | | | | | |

| | | | | |
|---|--------------------|------------|----------------------|---------------------|
| Тротуары слева | | | | |
| Дорожные ограждения и направляющие устройства слева | См.Л3 553 - 573 | | См.Л3 683 - 703 | |
| Дорожная разметка слева | | | | |
| Элементы в плане | R=4,7, L=9116 | | | |
| Продольный профиль | L=157 | □=6 657 | R=8467, L=102 799 | L=36 □=12 795 |
| | | | R=9925, L=148 | 943 □=2 L=57 |

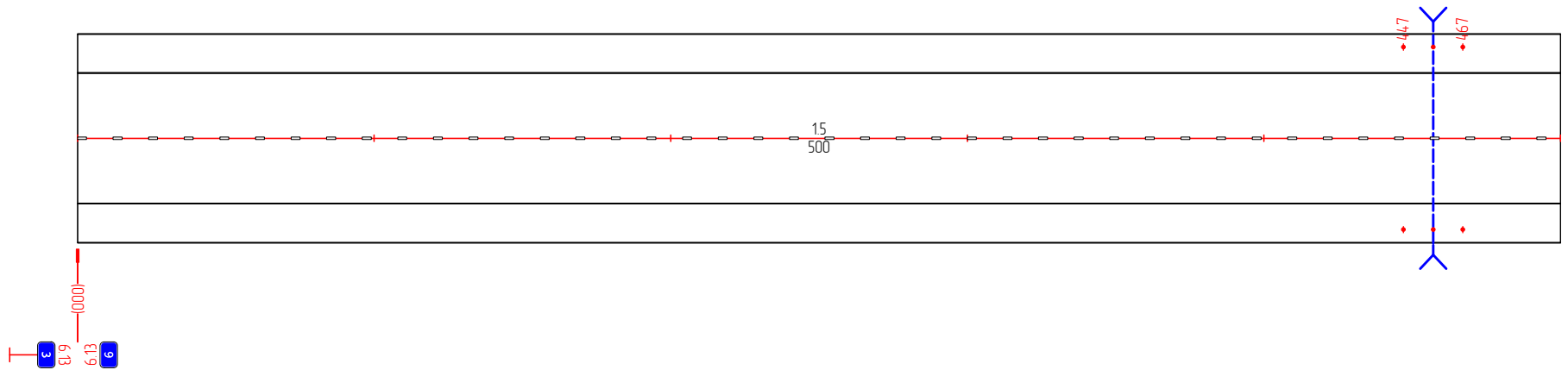
«Сура» – Верхний Магарин – Триер»
2,500–3,000



| | | | | | | | |
|--|------------------|--------------------|-----------------|--------------------|-----------------|-----------------|-----------------|
| Дорожная разметка | 15 500 509 | 16 509 - 559 | 11 559 - 599 | 17 599 609 | 11 609 - 649 | 16 649 - 749 | 15 749 - 000 |
| Дорожные ограждения и направляющие устройства справа | | См.Л3 553 - 573 | | См.Л3 683 - 703 | | | |
| Тротуары справа | | | | | | | |

| | |
|---|--------------------|
| Тротуары слева | |
| Дорожные ограждения и направляющие устройства слева | Ст.3) 447 - 467 |
| Дорожная разметка слева | |
| Элементы в плане | R=4,7, L=9116 |
| Продольный профиль | |

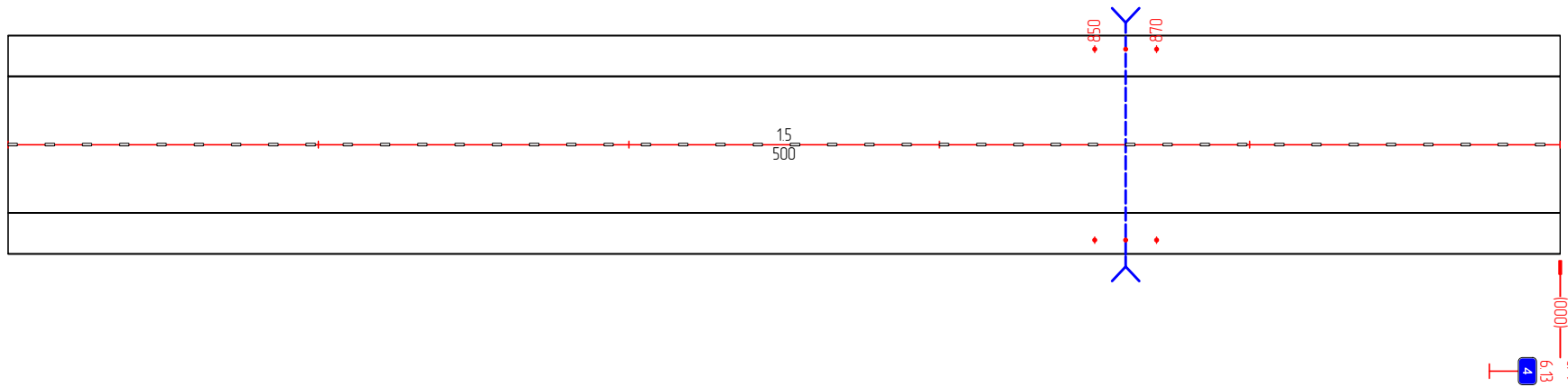
«Сура» – Верхний Магарин – Триер»
3,000–3,500



| | |
|--|--------------------|
| Дорожная разметка | 15 000 - 500 |
| Дорожные ограждения и направляющие устройства справа | Ст.3) 447 - 467 |
| Тротуары справа | |

| | |
|---|----------------------|
| Тротуары слева | |
| Дорожные ограждения и направляющие устройства слева | Ст. (З) 850 - 870 |
| Дорожная разметка слева | |
| Элементы в плане | R=4,7, L=9116 |
| Продольный профиль | |

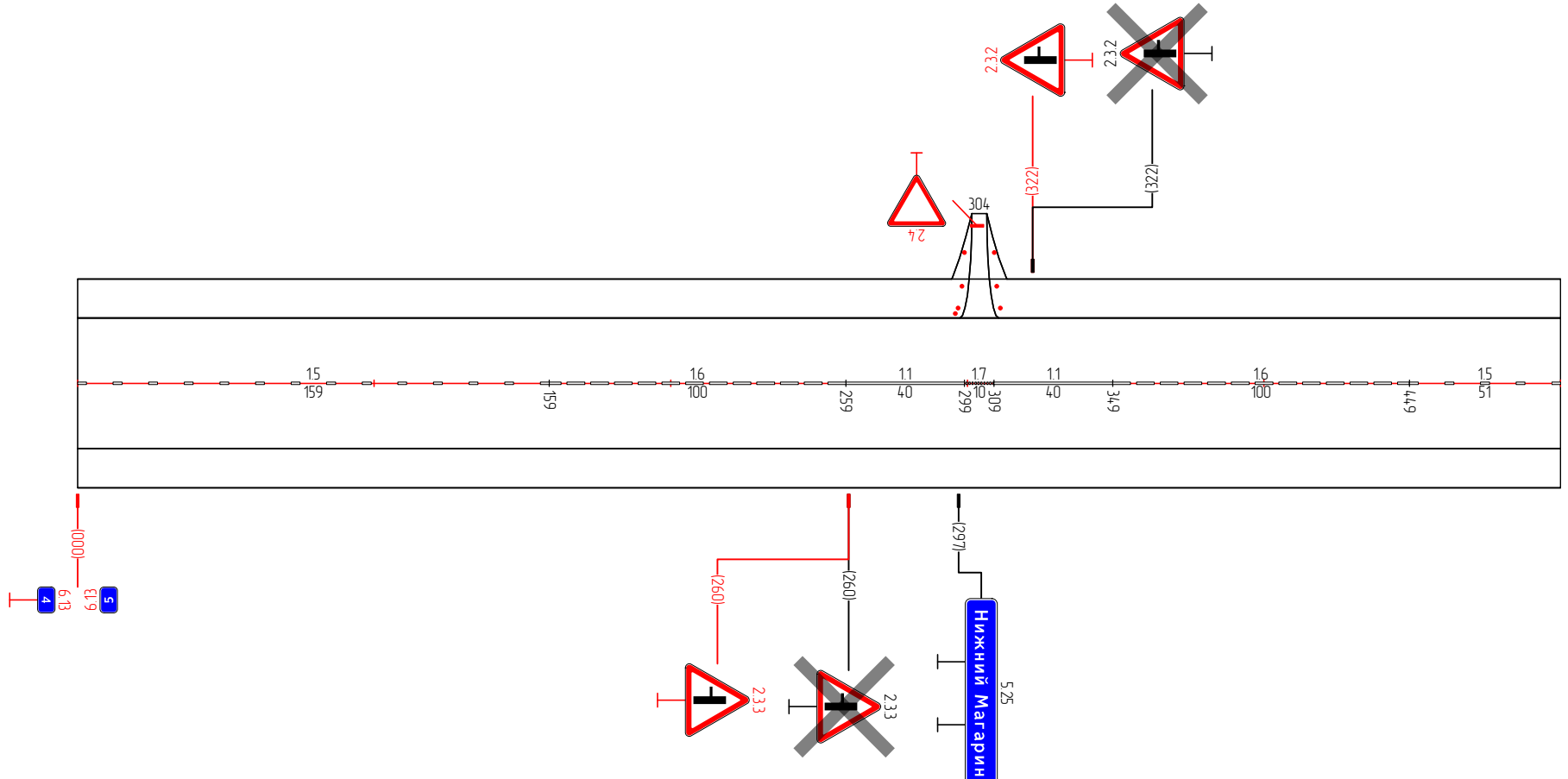
«Сура» – Верхний Магарин – Триер»
3,500-4,000



| | |
|--|----------------------|
| Дорожная разметка | 15 500 - 000 |
| Дорожные ограждения и направляющие устройства справа | Ст. (З) 850 - 870 |
| Тротуары справа | |

| | |
|---|---------------|
| Тротуары слева | |
| Дорожные ограждения и направляющие устройства слева | |
| Дорожная разметка слева | |
| Элементы в плане | R=4,7, L=9116 |
| Продольный профиль | |

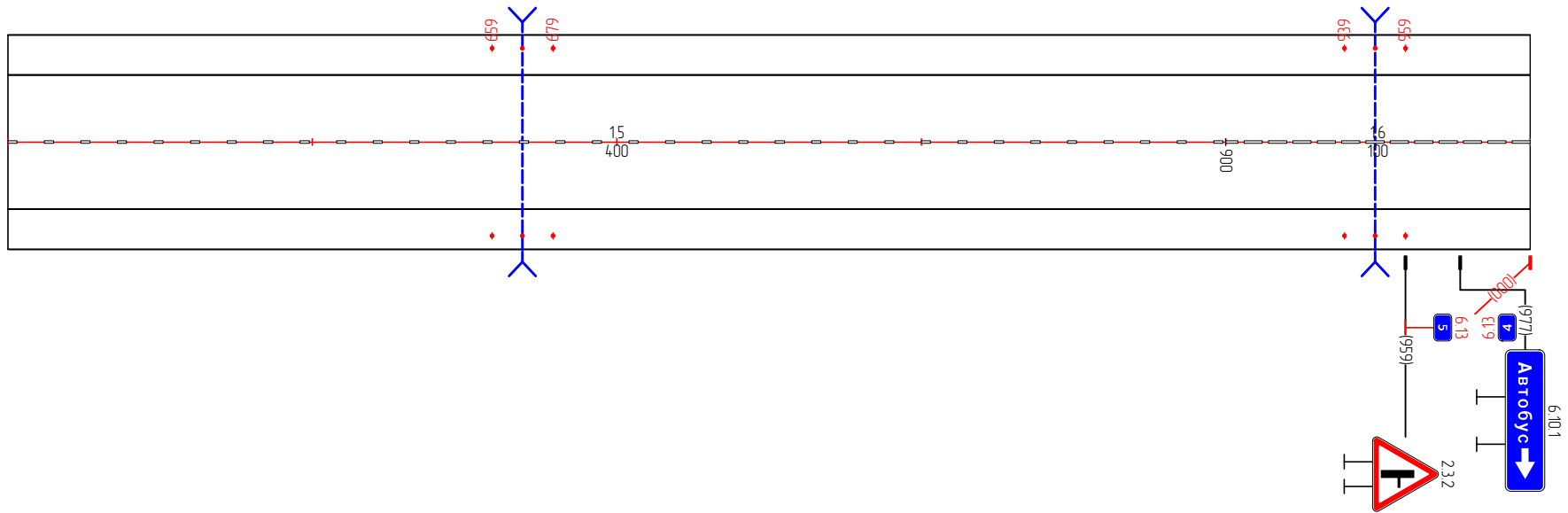
«Сура» – Верхний Магарин – Триер»
4,000–4,500



| | | | | | | |
|--|-----------------|-----------------|-----------------|-----------------|-----------------|-----------------|
| Дорожная разметка | 15 000 - 159 | 16 159 - 259 | 11 259 - 299 | 11 299 - 349 | 16 349 - 449 | 15 449 - 500 |
| Дорожные ограждения и направляющие устройства справа | | | | | | |
| Тротуары справа | | | | | | |

| | | | | |
|---|---------------------|---------------------|----------------------|-----------------------|
| Тротуары слева | | | | |
| Дорожные ограждения и направляющие устройства слева | | См.Л/1 659 - 679 | | См.Л/1 939 - 959 |
| Дорожная разметка слева | | | | |
| Элементы в плане | R=4,7, L=9116 | | | |
| Продольный профиль | □-17 L=45 5,5 | R=3004, L=205 | □-38 L=40 7,90 | □-12 L=100 9,00 |

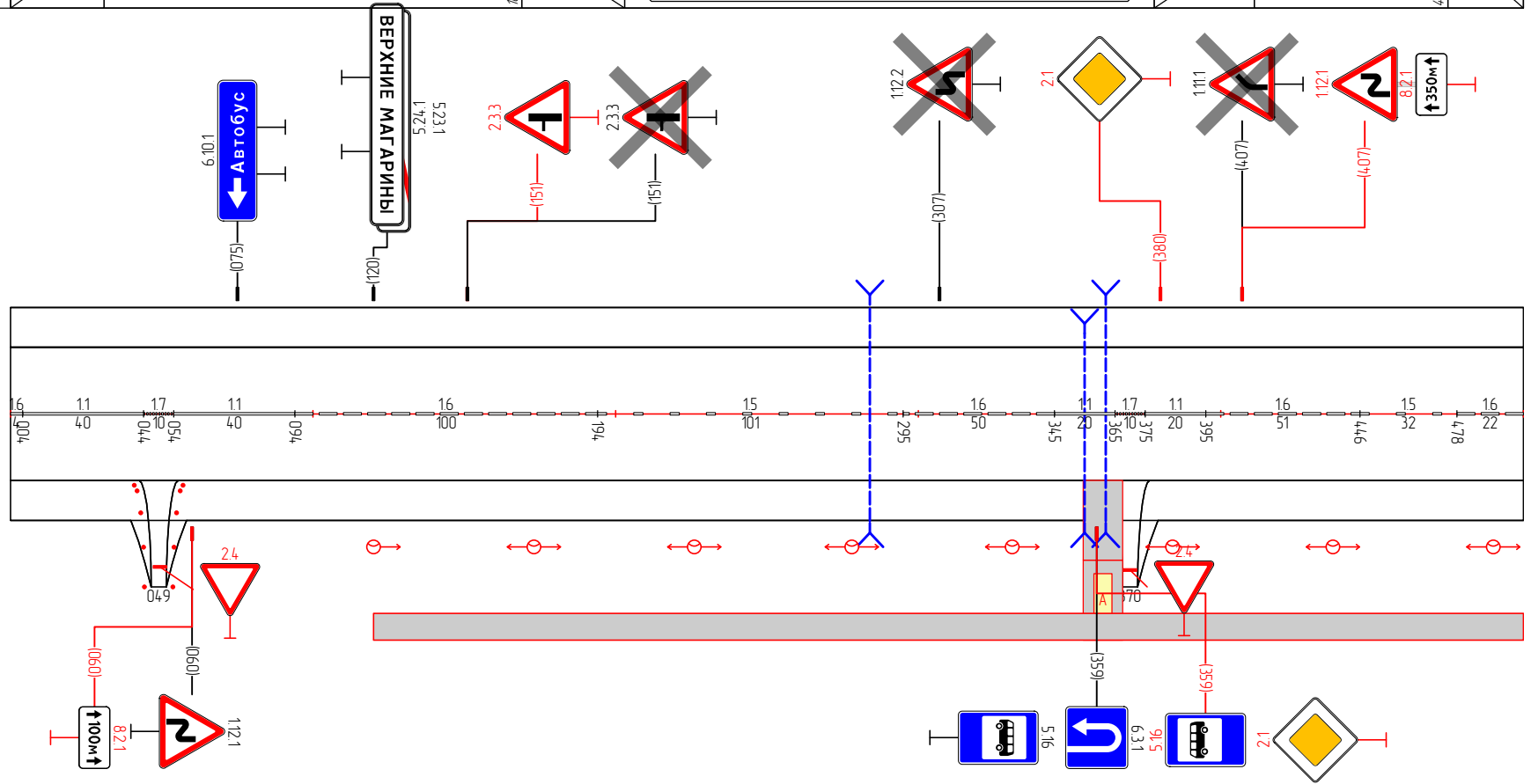
«Сура» – Верхний Магарин – Триер»
4,500–5,000



| | | | | |
|--|-----------------|---------------------|-----------------|---------------------|
| Дорожная разметка | 15 500 - 900 | | 16 900 - 000 | |
| Дорожные ограждения и направляющие устройства справа | | См.Л/1 659 - 679 | | См.Л/1 939 - 959 |
| Тротуары справа | | | | |

| | |
|---|---------------|
| Тротуары слева | |
| Дорожные ограждения и направляющие устройства слева | |
| Дорожная разметка слева | |
| Элементы в плане | R=4,7, L=9116 |
| Продольный профиль | |

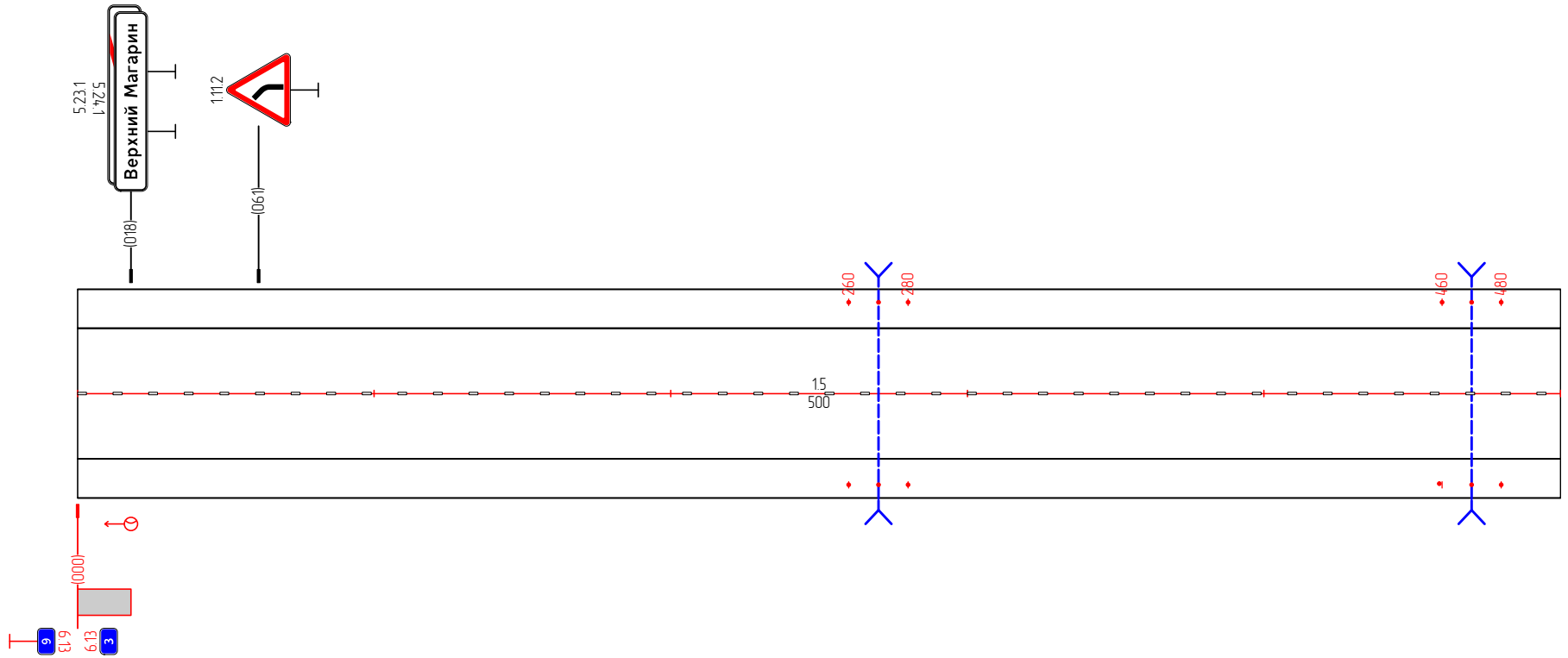
«Сура» – Верхний Магарин – Триер»
5,000–5,500



| | | | | | | | | | | | | | |
|--|--------------------|-----------------|------------------|-----------------|-----------------|-----------------|-----------------|-----------------|------------------|-----------------|-----------------|-----------------|-----------------|
| Дорожная разметка | 16 104 | 11 004 - 044 | 17 044 054 | 11 054 - 094 | 16 094 - 194 | 15 194 - 295 | 16 295 - 345 | 11 345 - 365 | 17 365 375 | 11 375 - 395 | 16 395 - 446 | 15 446 - 478 | 16 478 - 500 |
| Дорожные ограждения и направляющие устройства справа | | | | | | | | | | | | | |
| Тротуары справа | 120 - 500, (380 м) | | | | | | | | | | | | |

| | | | |
|---|---------------------|--|---------------------------------------|
| Тротуары слева | | | |
| Дорожные ограждения и направляющие устройства слева | | См. (З) 260 - 280 | См. (З) 460 - 480 |
| Дорожная разметка слева | | | |
| Элементы в плане | R=4,7, L=9116 | | |
| Продольный профиль | □-6 L=36 0,06 | □-32 189,9 L=36 R=2915, L=117 | □-19 L=31 4,42 R=3761, L=192 |

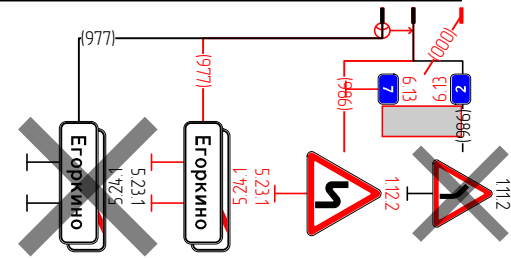
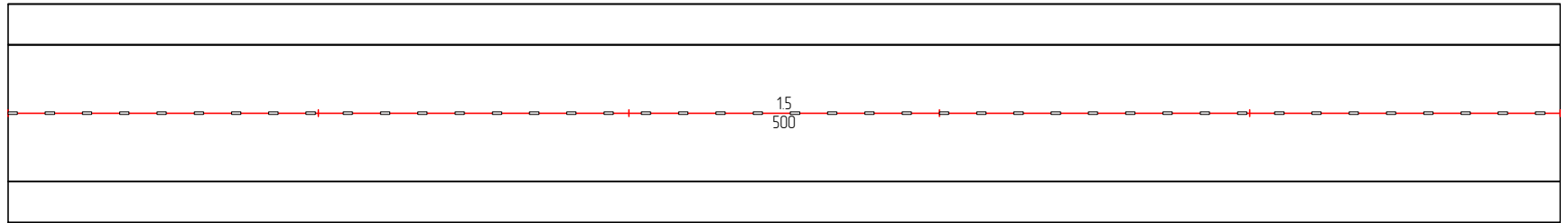
«Сура» – Верхний Магарин – Триер»
6,000-6,500



| | | | |
|--|---------------------|--|---------------------------------------|
| Дорожная разметка | 15 000 - 500 | | |
| Дорожные ограждения и направляющие устройства справа | | См. (З) 260 - 280 | См. (З) 459 - 480 |
| Тротуары справа | □-6 L=36 0,06 | □-32 189,9 L=36 R=2915, L=117 | □-19 L=31 4,42 R=3761, L=192 |

| | |
|---|---------------|
| Тротуары слева | |
| Дорожные ограждения и направляющие устройства слева | |
| Дорожная разметка слева | |
| Элементы в плане | R=4,7, L=9116 |
| Продольный профиль | |

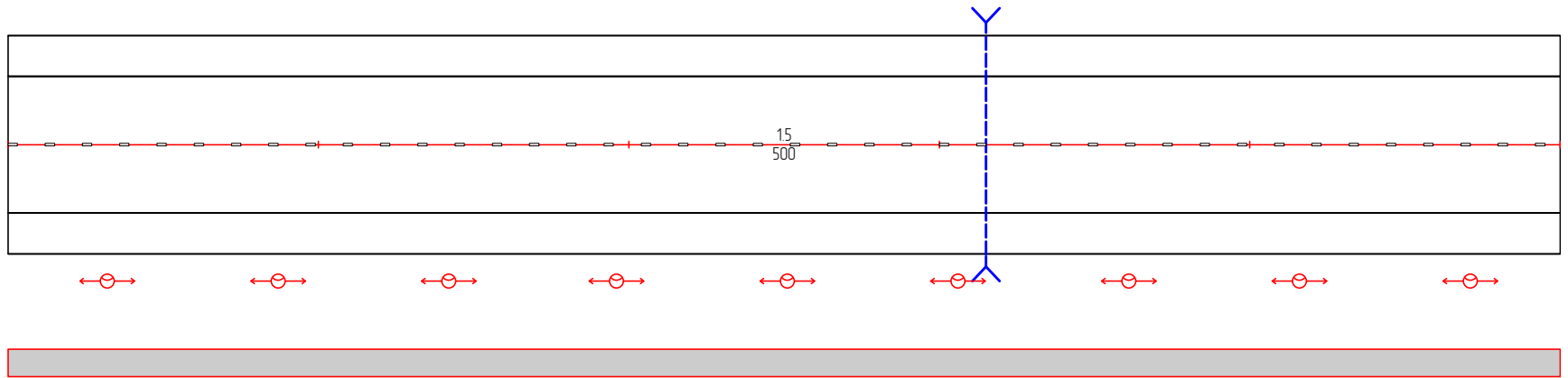
«Сура» – Верхний Магарин – Триер»
6,500-7,000



| | |
|--|------------------|
| Дорожная разметка | 15 500 - 000 |
| Дорожные ограждения и направляющие устройства справа | |
| Тротуары справа | 977 - 000, 123 м |

| | |
|---|---------------|
| Тротуары слева | |
| Дорожные ограждения и направляющие устройства слева | |
| Дорожная разметка слева | |
| Элементы в плане | R=4,7, L=9116 |
| Продольный профиль | |

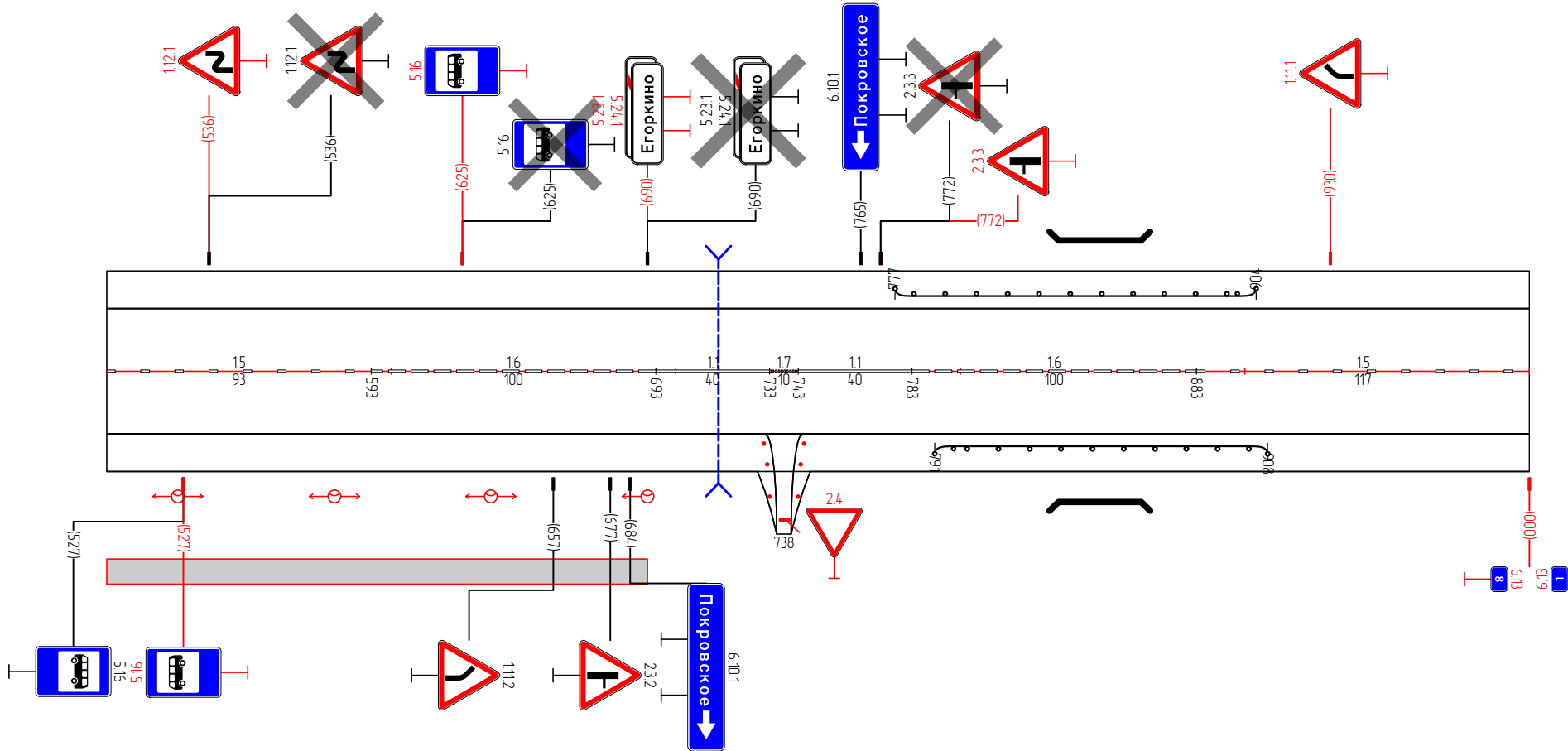
«Сура» – Верхний Магарин – Триер»
7,000-7,500



| | |
|--|--------------------|
| Дорожная разметка | 15 000 - 500 |
| Дорожные ограждения и направляющие устройства справа | |
| Тротуары справа | 000 - 500, (500 м) |

| | |
|---|---|
| Тротуары слева | |
| Дорожные ограждения и направляющие устройства слева | ДО 777 - 904, (127 м) |
| Дорожная разметка слева | |
| Элементы в плане | R=4,7, L=9116 |
| Продольный профиль | R=5681, L=215 601 L=32 □=26 633 R=3293, L=137 770 □=16 L=35 805 R=4508, L=224 |

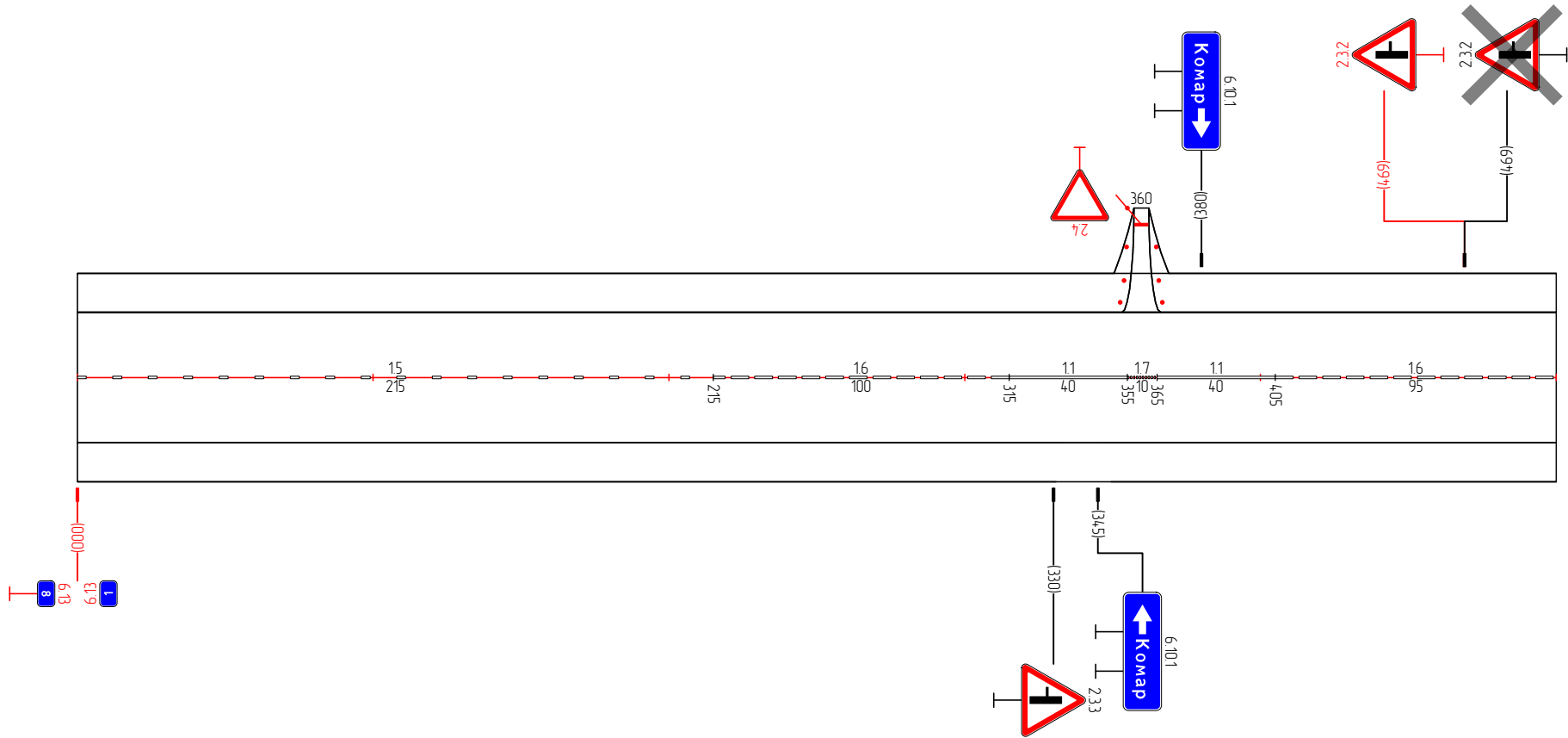
«Сура» - Верхний Магарин - Триер»
7,500-8,000



| | | | | | | | |
|--|--------------------------|-----------------|-----------------|------------------|-----------------|-----------------|-----------------|
| Дорожная разметка | 15 500 - 593 | 16 593 - 693 | 11 693 - 733 | 17 733 743 | 11 743 - 783 | 16 783 - 883 | 15 883 - 000 |
| Дорожные ограждения и направляющие устройства справа | ДО 791 - 908, (117 м) | | | | | | |
| Тротуары справа | 500 - 690, (190 м) | | | | | | |

| | |
|---|---------------|
| Тротуары слева | |
| Дорожные ограждения и направляющие устройства слева | |
| Дорожная разметка слева | |
| Элементы в плане | R=4,7, L=9116 |
| Продольный профиль | |

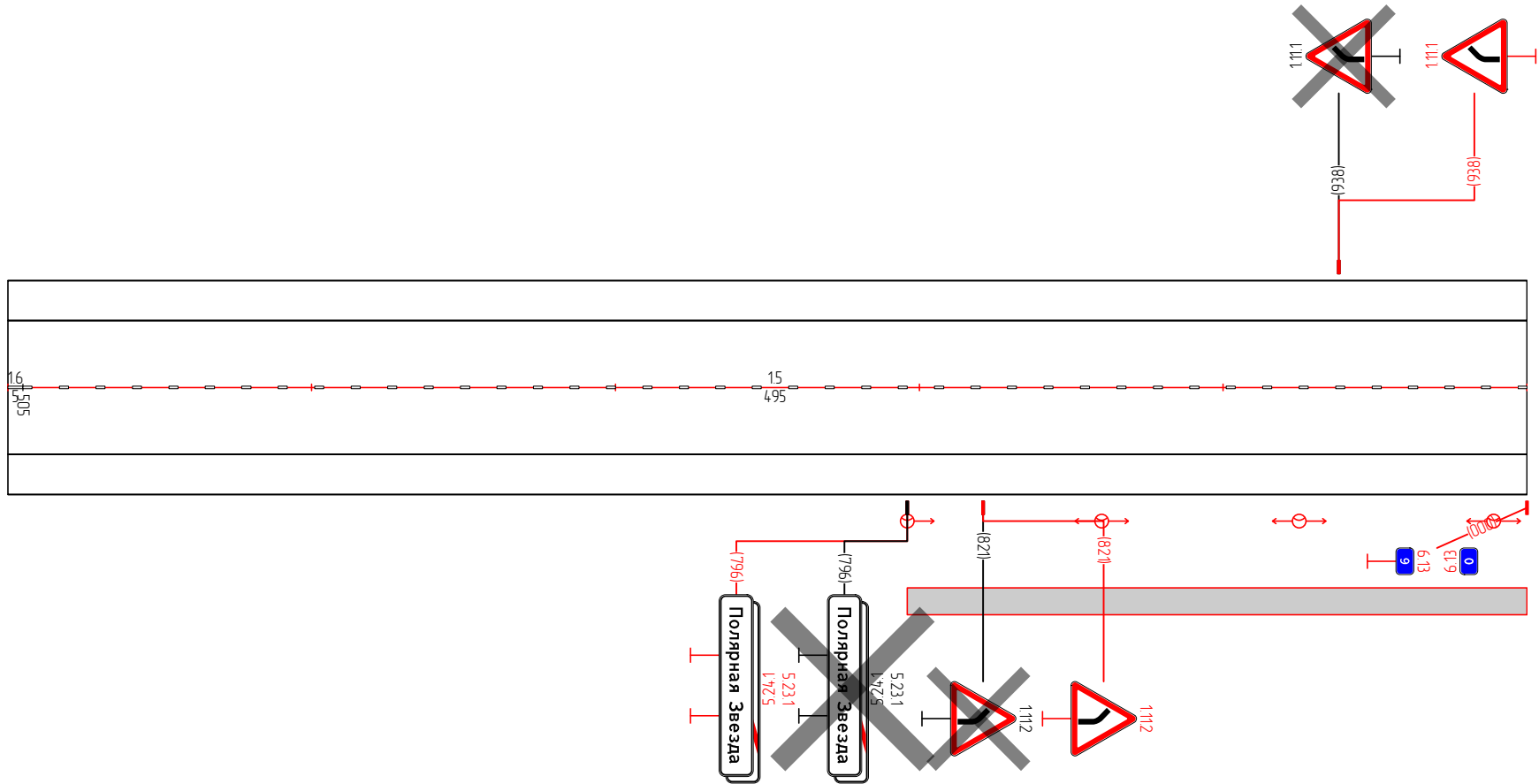
«Сура» – Верхний Магарин – Триер»
8,000–8,500



| | | | | | | |
|--|-----------------|-----------------|-----------------|-----------------|-----------------|-----------------|
| Дорожная разметка | 15 000 - 215 | 16 215 - 315 | 11 315 - 355 | 17 355 - 365 | 11 365 - 405 | 16 405 - 500 |
| Дорожные ограждения и направляющие устройства справа | | | | | | |
| Тротуары справа | | | | | | |

| | |
|---|--------------|
| Тротуары слева | |
| Дорожные ограждения и направляющие устройства слева | |
| Дорожная разметка слева | |
| Элементы в плане | R=47, L=9116 |
| Продольный профиль | |

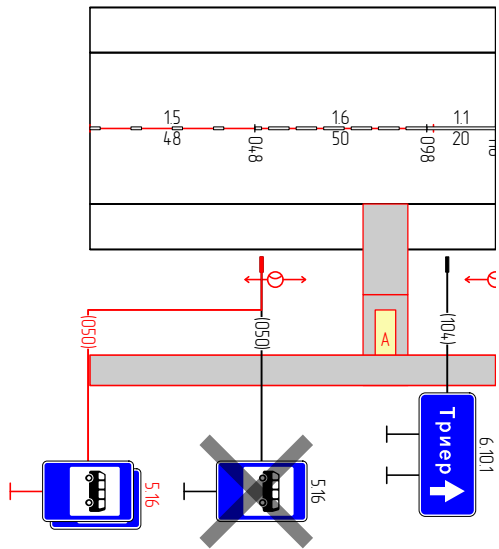
«Сура» – Верхний Магарин – Триер»
8,500–9,000



| | |
|--|--------------------|
| Дорожная разметка | 15 505 - 000 |
| Дорожные ограждения и направляющие устройства справа | |
| Тротуары справа | 796 - 000, (204 м) |

| | |
|---|---------------|
| Тротуары слева | |
| Дорожные ограждения и направляющие устройства слева | |
| Дорожная разметка слева | |
| Элементы в плане | R=4,7, L=9116 |
| Продольный профиль | |

«Сура» – Верхний Масгарин – Триер»
9,000-9,118



| | | | |
|--|--------------------|-----------------|-----------------|
| Дорожная разметка | 15 000 - 048 | 16 048 - 098 | 11 098 - 118 |
| Дорожные ограждения и направляющие устройства справа | | | |
| Тротуары справа | 000 - 118, (118 м) | | |