Проекты планировок и проекты межеваний территории для размещения линейных объектов «Создание комплекса обеспечивающей инфраструктуры туристско-рекреационного кластера «Этническая Чувашия» Чувашской Республики – газоснабжение, водоснабжение, электроснабжение этнокомплекса «Амазония» г.Чебоксары»

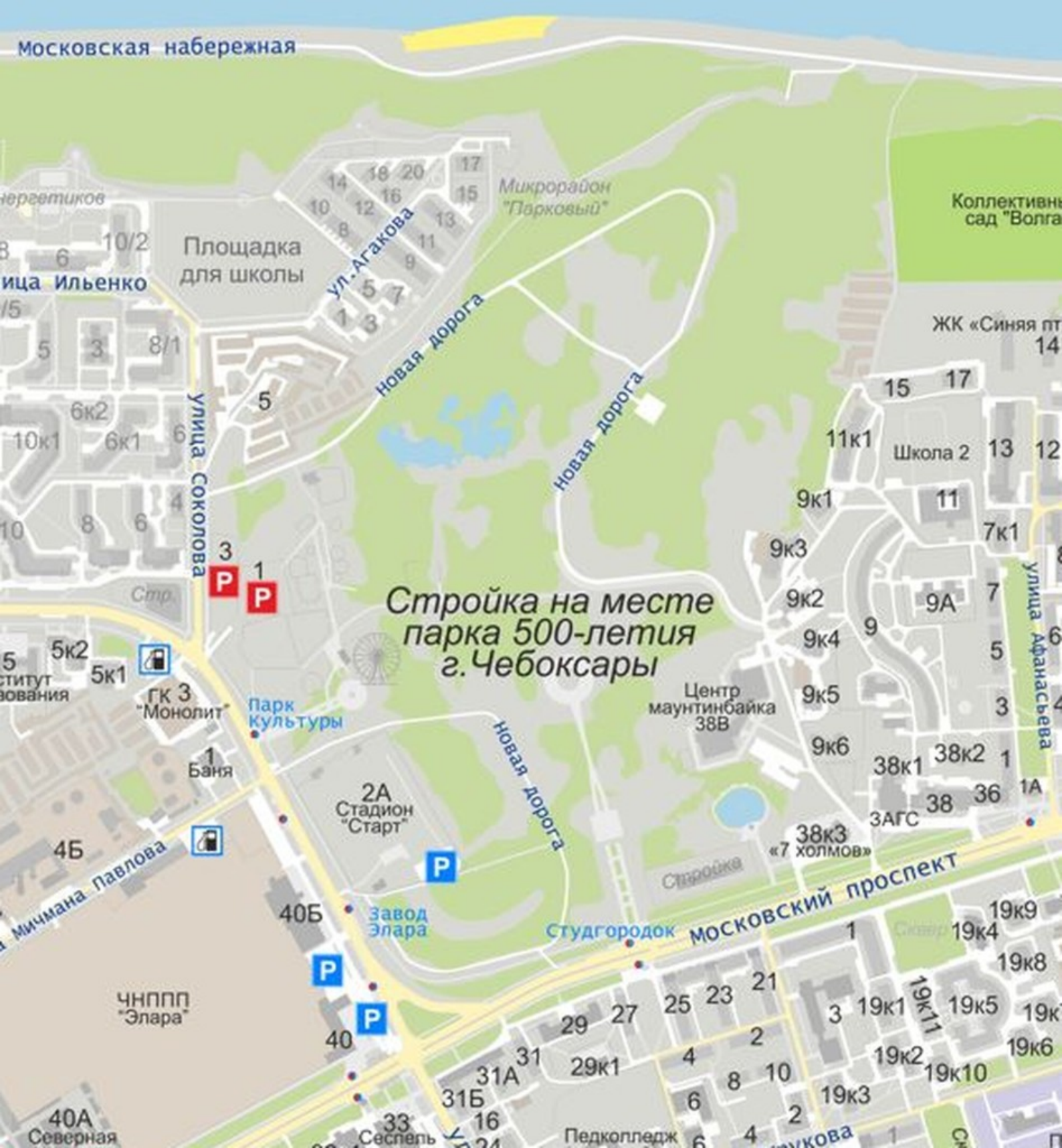
Московская набережная
Площадка для школы
ул. Агакова
Микрорайон "Парковый"
Коллективн сад "Волга
ЖК «Синяя пт
Новая дорога
Новая дорога
Новая дорога
Новая дорога
Улица Соколова
Улица Ильенко
Стройка на месте парка 500-летия г.Чебоксары
Школа 2
Центр маунтинбайка 38В
ГК 3 "Монолит"
Парк Культуры
Баня
2А Стадион "Старт"
Завод Элара
Студгородок
Московский проспект
ЗАГС
«7 холмов»
Стройка
Улица Афанасьева
Улица Михмана Павлова
ЧНППП "Элара"
Педколледж
Сеспель
Северная

УСЛОВНЫЕ ОБОЗНАЧЕНИЯ:

- Ось проектируемого объекта (сети газоснабжения)
- Охранная зона проектируемого газопровода
- Красная линия

Изм.	Кол. уч	Лист	№ док	Подпись	Дата

Директор	Афанасьев	
Тех.директор	Иванова	
Разработал	Майкова	

023-174К-ППТ. ТОМ II

Создание комплекса обеспечивающей инфраструктуры туристско-рекреационного кластера "Этническая Чувашия" Чувашской Республики - газоснабжение этнокомплекса "Амазония" г. Чебоксары

Проект планировки территории	Стадия	Лист
	П	

Схема расположения элемента планировочной структуры М 1:4000

ООО "ЗЕМЛЯ"

2016 г.

Формат А3

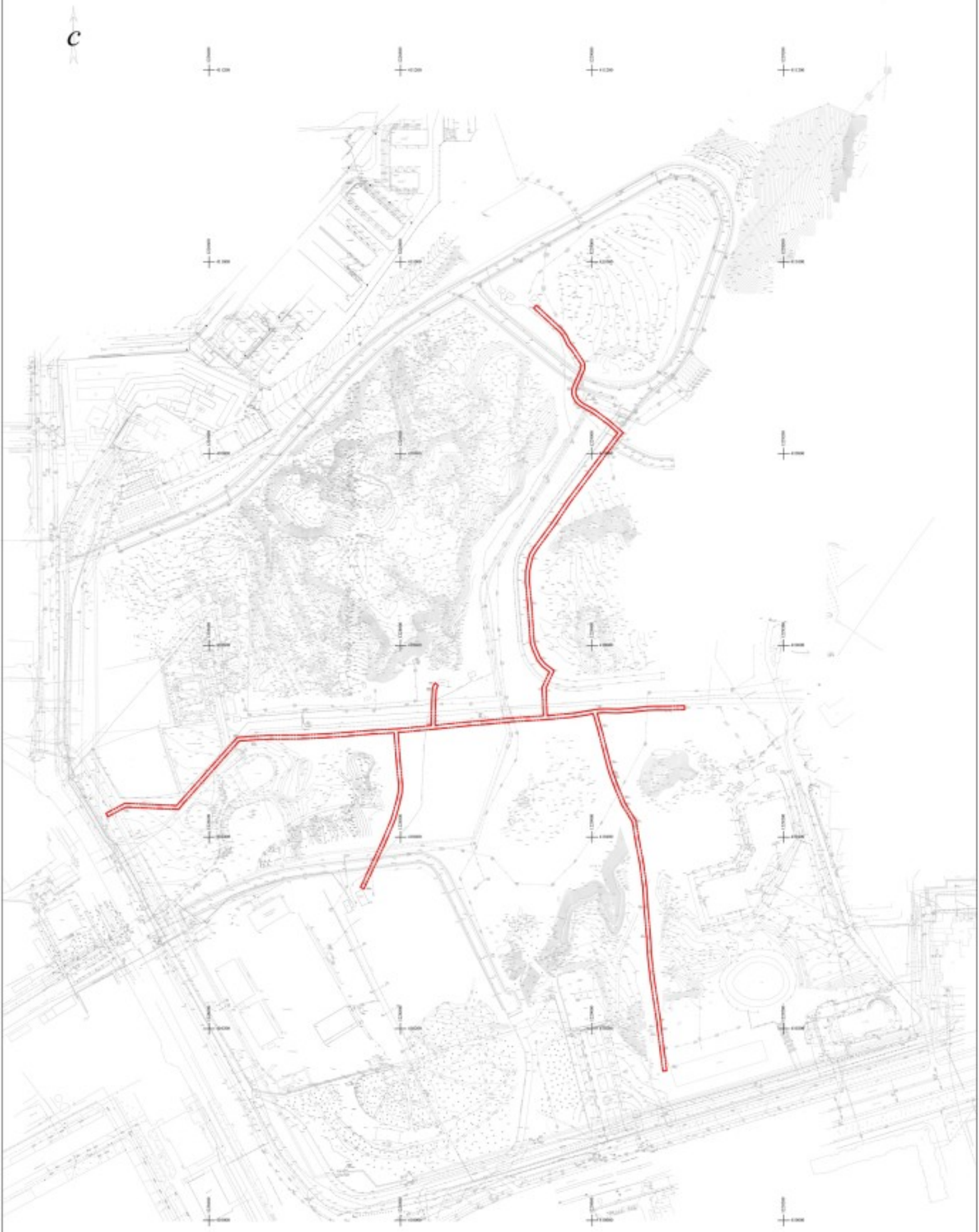

УСЛОВНЫЕ ОБОЗНАЧЕНИЯ:

Границы проектирования

						823-1746-ППТ. ТОМ II		
Изм.	Кол. уч.	Лист	№ док.	Подпись	Дата	Создание комплекса обеспечивающей инфраструктуры туристско-рекреационного кластера "Этническая Чувашия" Чувашской Республики - национальное этнокомплекса "Анаполия" г. Чебоксары		
Директор		Афонская				Проект планировки территории	Стадия	Лист
Зст. директора		Иванова					II	
Разработал		Иванова				Схема использования территории в период подготовки проекта планировки территории М 1:2000	ООО "ЗЕМЛЯ" 2016 г.	

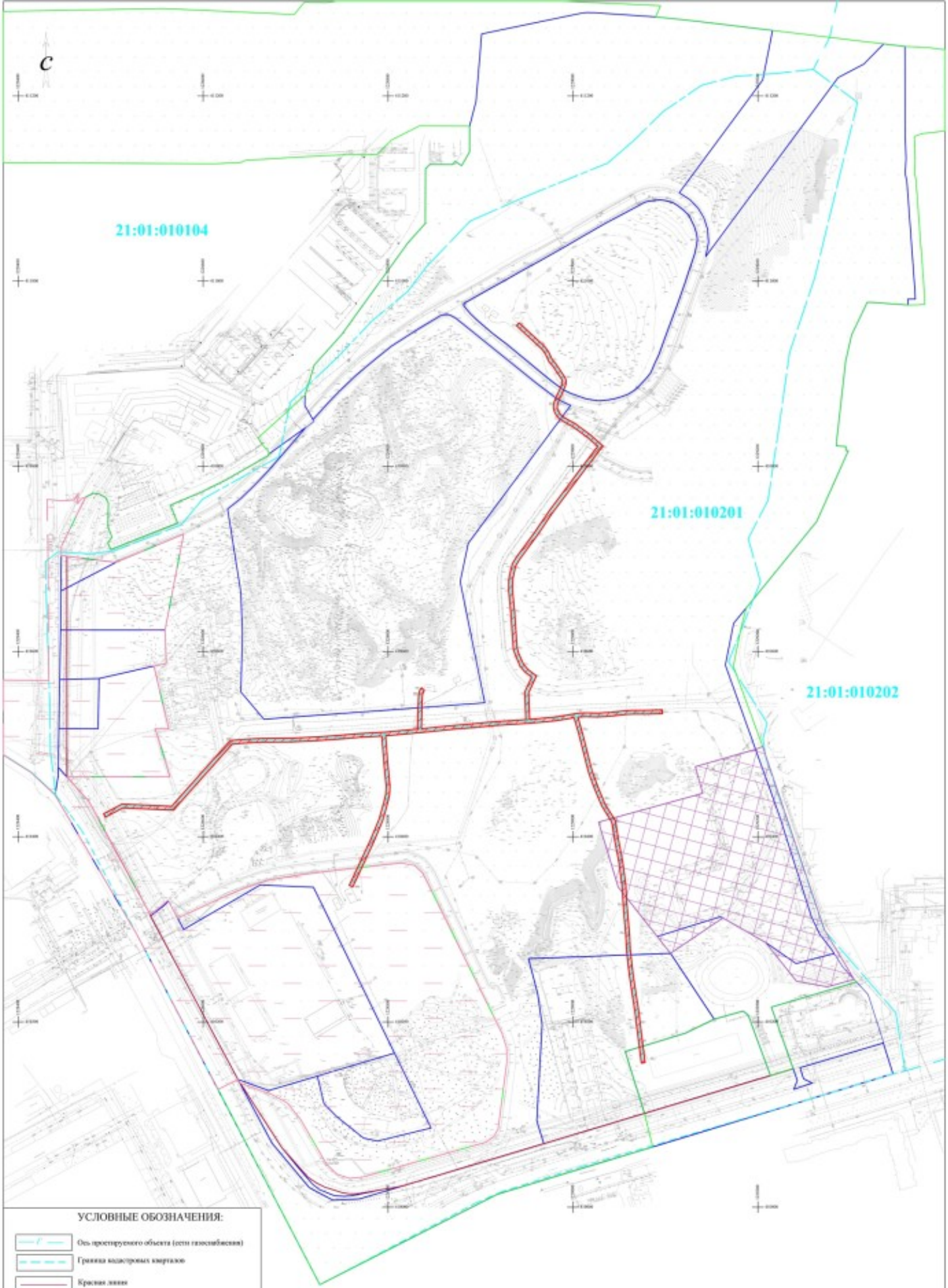

УСЛОВНЫЕ ОБОЗНАЧЕНИЯ:

- Ось проектируемого объекта (сети газоснабжения)
- Граница кадастровых кварталов
- Красная линия
- Охранная зона проектируемого газопровода
- Территориальная зона: Р
- Территориальная зона: О-1
- Территориальная зона: О-2
- 21:01:010201 — Обозначение номера кадастрового квартала

						023-1748-ППТ. ТОМ II		
Изм.	Кол. уч.	Лист	№ док.	Подпись	Дата	Создание комплекса обеспечивающей инфраструктуры туристско-рекреационного кластера "Этническая Чувашия" Чувашской Республики - газоснабжение этнокомплекса "Ямасиния" г. Чебоксары		
Директор		Афонасьев				Проект планировки территории	Стадия	Лист
Гл.инженер		Иванов					П	
Разработал		Майков				Схема границ зон с особыми условиями использования территорий М 1:2000	ООО "ЗЕМЛЯ" 2016 г.	

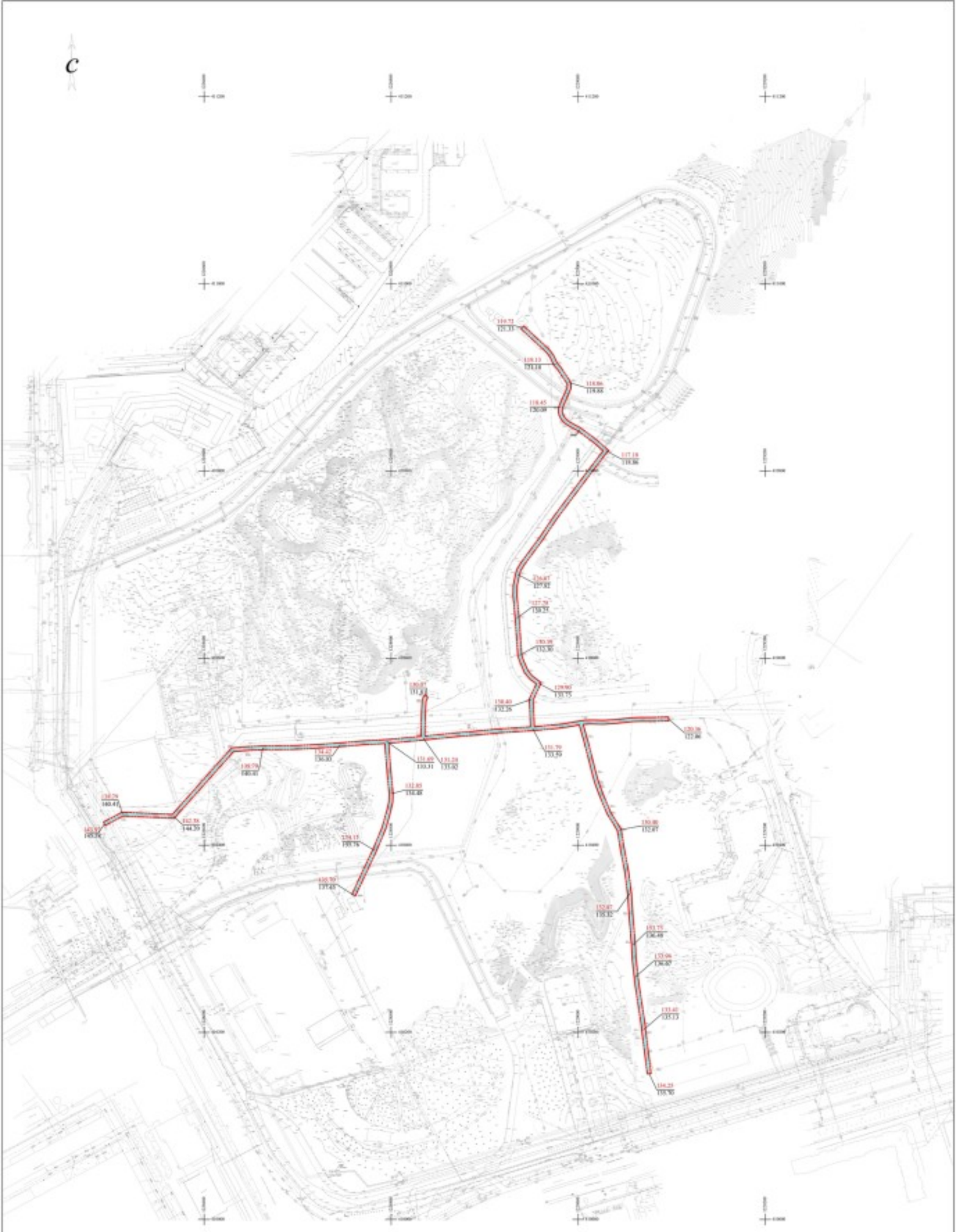

УСЛОВНЫЕ ОБОЗНАЧЕНИЯ:

охранная зона проектируемого газопровода

ось проектируемого объекта (сети газоснабжения)

134.25 / 135.70 — проектная отметка / отметка земли

						823-1746-ППТ. ТОМ II		
Изм.	Кол. уч.	Лист	№ док.	Подпись	Дата	Создание комплекса обеспечивающей инфраструктуры туристско-рекреационного кластера "Этническая Чувашия" Чувашской Республики - национальное этнокомплекса "Анаполия" г. Чебоксары		
Директор		Афанасьев				Проект планировки территории	Стадия	Лист
Зст. директора		Иванова					II	
Разработал		Иванов				Схема вертикальной планировки и инженерной подготовки территории М 1:2000	ООО "ЗЕМЛЯ" 2016 г.	

Чертеж проекта планировки

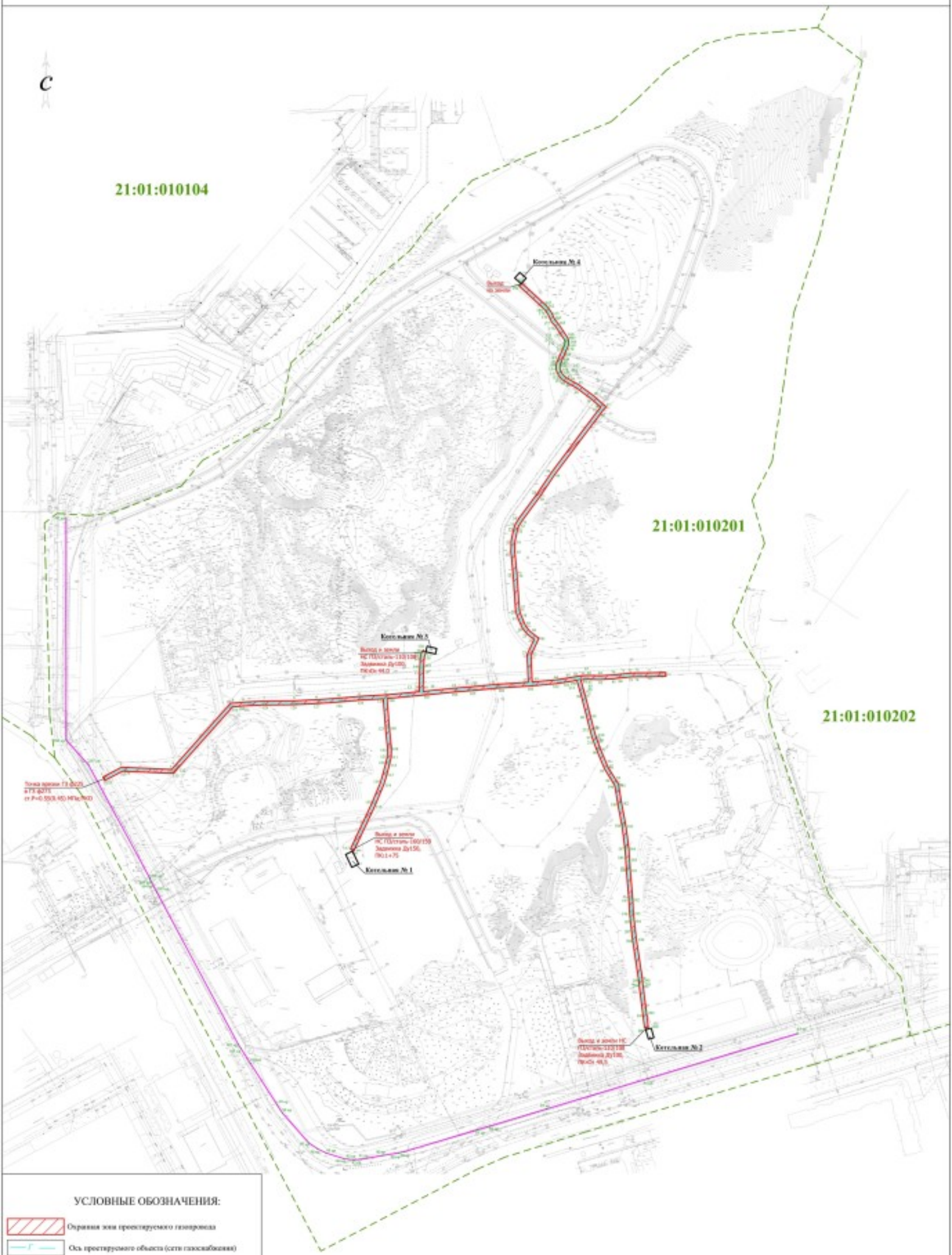

УСЛОВНЫЕ ОБОЗНАЧЕНИЯ:

- Охранная зона проектируемого газопровода
- Ось проектируемого объекта (сети газоснабжения)
- Граница кадастровых кварталов
- Красная линия
- Земельные участки (коммунальное обслуживание) согласно Постановления Администрации г. Чебоксары от 03.10.2018 №2666
- 21:01:010201 Обозначение номера кадастрового квартала

Изм.	Кол. уч.	Лист	№ док.	Подпись	Дата	023-1746-ППТ. ТОМ I
Директор		Афанасьев				Создание комплекса обеспечивающей инфраструктуры туристско-рекреационного кластера "Этническая Чувашия" Чувашской Республики - национальная этнокультурная "Анаполия" г. Чебоксары
Зам.директора		Иванова				Проект планировки территории. Основная часть — Стадия: II; Лист:
Разработал		Иванова				Чертеж проекта планировки территории М 1:2000 — ООО "ЗЕМЛЯ" 2016 г.

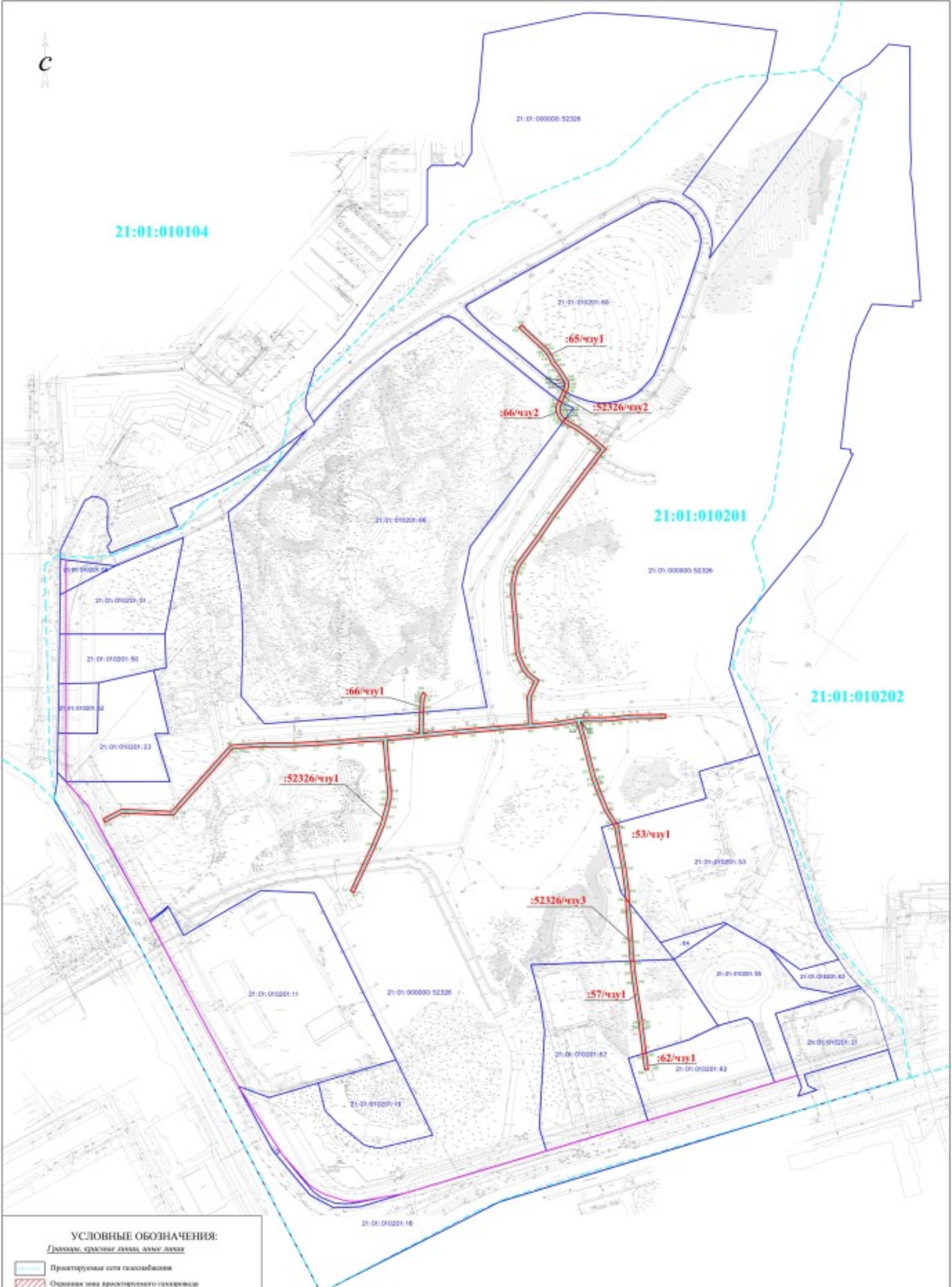

УСЛОВНЫЕ ОБОЗНАЧЕНИЯ:

Границы, красные линии, иные линии

- Проектируемые сети газоснабжения
- Охранная зона проектируемого газопровода
- Граница земельного участка, установленная в соответствии с федеральным законодательством, включенная в ГКН
- Граница кадастрового квартала
- Красная линия

Иные элементы оформления

:52326/чзу1 Обозначение образуемой части земельного участка

101 Номер поворотной точки

21:01:010101 Обозначение номера кадастрового квартала

21:01:010101:17 Обозначение кадастрового номера земельного участка

Изм.	Кол. уч.	Лист	№ док.	Подпись	Дата	023-17/ПК ПМТ ТОМ III
Директор		Афанасьев				Создание комплекса обеспечивающей инфраструктуры туристско-рекреационного кластера "Этническая Чувашия" Чувашской Республики - газоснабжение этнопоселка "Ямашкино" г. Чебоксары
Гл. инженер		Иванова				Проект межевания территории для размещения линейного объекта
Разработал		Шебалова				Стадия: П; Лист
						Чертеж проекта межевания территории М 1:2000
						ООО "ЗЕМЛЯ" 2016 г.

Изм.	Кол. уч	Лист	№ док	Подпись	Дата

031-175К. ТОМ II

Создание комплекса обеспечивающей инфраструктуры туристско-рекреационного кластера "Этническая Чувашия" Чувашской Республики - водоснабжение этнокомплекса "Амазония" г. Чебоксары

Директор	*Афанасьев*		
Тех.директор	*Иванова*		
Разработал	*Майкова*		

Проект планировки территории

Стадия	Лист	
П		

Схема расположения элемента планировочной структуры М 1:4000

ООО "ЗЕМЛЯ"

2016 г.

УСЛОВНЫЕ ОБОЗНАЧЕНИЯ:

- Ось проектируемого объекта (сети газоснабжения)
- Охранная зона проектируемого газопровода
- Красная линия

Формат А3

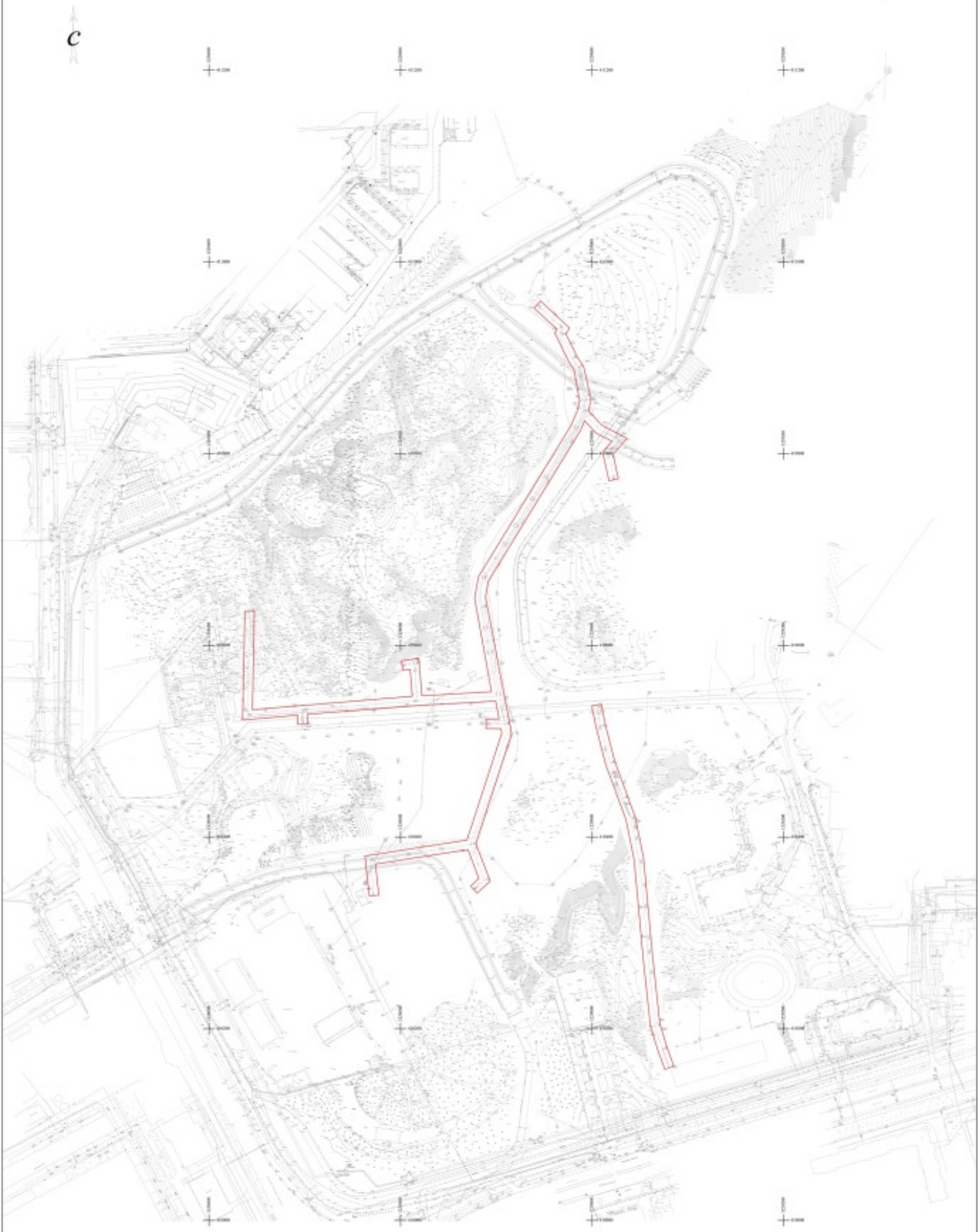

УСЛОВНЫЕ ОБОЗНАЧЕНИЯ:

Границы проектирования

						831-175К ТОМ II			
Изм.	Кол. уч.	Лист	№ док.	Подпись	Дата	Создание комплекса обеспечивающей инфраструктуры туристско-рекреационного кластера "Этнополис Чувашия" Чувашской Республики - водохранилище этнополиса "Аниковский" г. Чебоксары			
Директор		Афонская				Проект планировки территории	Стадия	Лист	
Зст. директора		Иванова					II		
Разработал		Иванова				Схема использования территории в период выполнения проектных изысканий территории М 1:2000	ООО "ЗЕМЛЯ" 2016 г.		

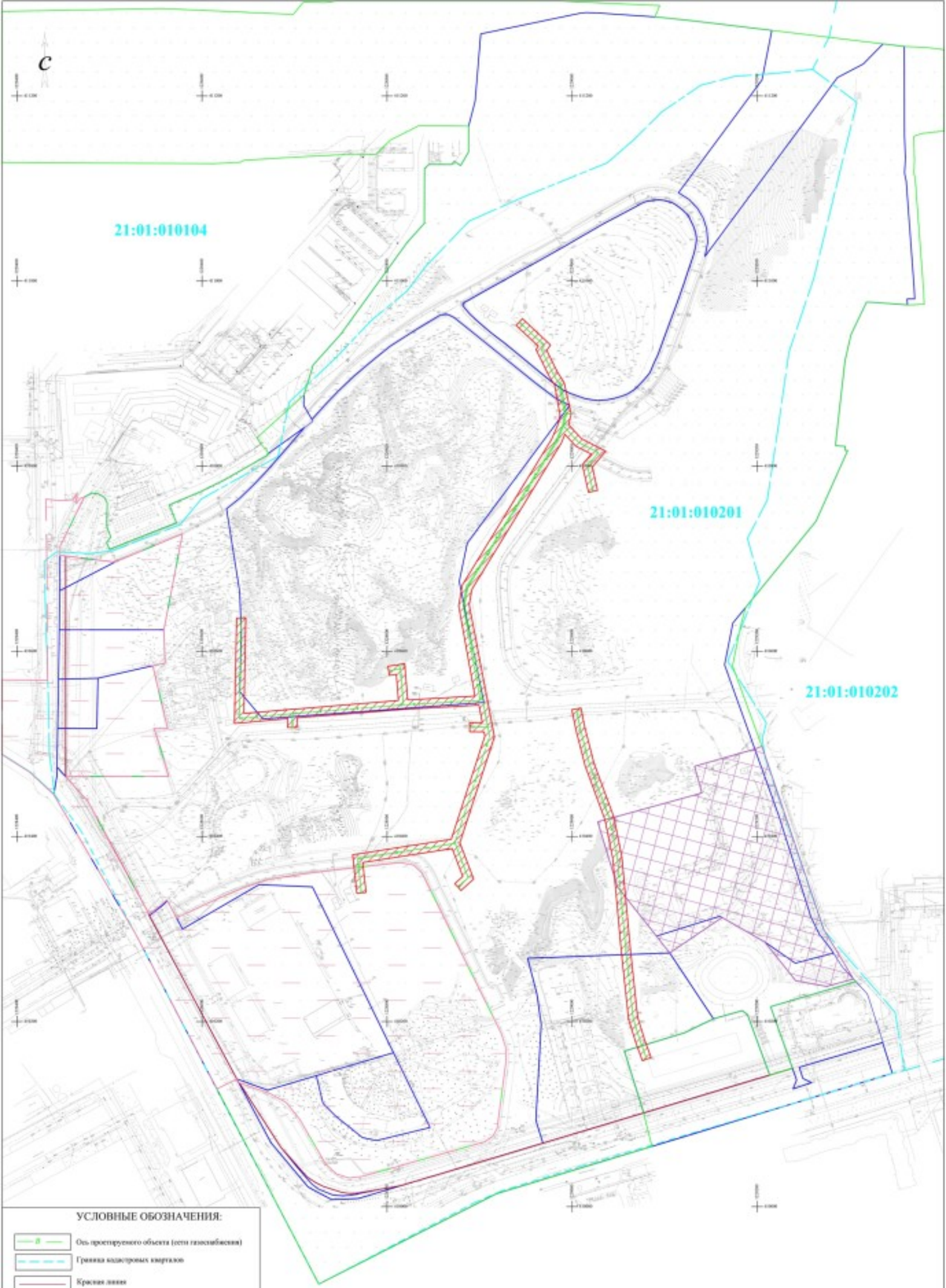

УСЛОВНЫЕ ОБОЗНАЧЕНИЯ:

- Ось проектируемого объекта (сети газоснабжения)
- Граница кадастровых кварталов
- Красная линия
- Охранная зона проектируемого газопровода
- Территориальная зона: Р
- Территориальная зона: О-1
- Территориальная зона: О-2
- 21:01:010201 — Обозначение номера кадастрового квартала

						031-175К ТОМ II			
Изм.	Кол. уч.	Лист	№ док.	Подпись	Дата	Создание комплекса обеспечивающей инфраструктуры туристско-рекреационного кластера "Этнической Чувашии" Чувашской Республики - водохранилище этнокомплекса "Аниковкин" г. Чебоксары			
Директор		Афанасьев				Проект планировки территории	Стадия	Лист	
Зам.директора		Иванова					II		
Разработал		Иванова				Схема границ зон с особыми условиями использования территорий М 1:2000	ООО "ЗЕМЛЯ" 2016 г.		

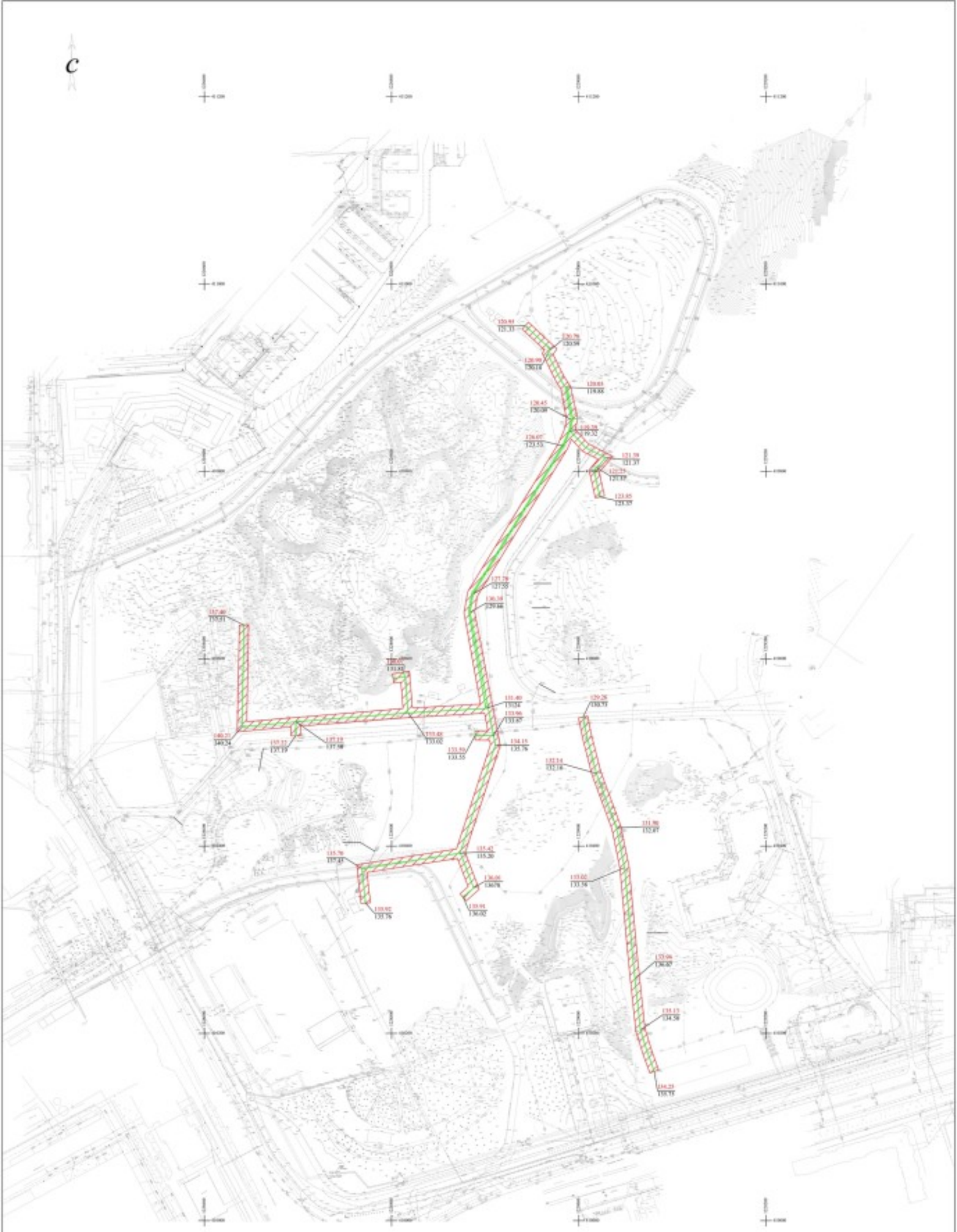

УСЛОВНЫЕ ОБОЗНАЧЕНИЯ:

охранная зона проектируемого газопровода

ось проектируемого объекта (сети водоснабжения)

134.25 / 135.70 — проектная отметка / отметка земли

						031-175К ТОМ II			
						Создание комплекса обеспечивающей инфраструктуры туристско-рекреационного кластера "Этнической Чувашии" Чувашской Республики - водоснабжение этнокомплекса "Аниковка" г. Чебоксары			
Изм.	Кол. уч.	Лист	№ док.	Подпись	Дата				
Директор		Афанасьев				Проект планировки территории	Стадия	Лист	
Зст. директора		Иванова					II		
Разработал		Иванова				Схема вертикальной планировки и инженерной подготовки территории М 1:2000	ООО "ЗЕМЛЯ" 2016 г.		

Чертеж проекта планировки территории

С

21:01:010104

21:01:010201

21:01:010202

Котельная № 4

Котельная № 1

Котельная № 2

УСЛОВНЫЕ ОБОЗНАЧЕНИЯ:

- Проектируемые сети водоснабжения
- Охранная зона проектируемого водоснабжения
- Граница кадастрового квартала
- Красная линия
- Земельные участки (коммунальное обслуживание) согласно Постановления Администрации г. Чебоксары от 03.10.2016 №2666
- 21:01:010201 Обозначение номера кадастрового квартала

						031-175К.ТОМ1			
						Создание комплекса обеспечивающей инфраструктуры туристско-рекреационного кластера "Этнической Чувашии" Чувашской Республики - водоснабжение этнокомплекса "Анаполия" г. Чебоксары			
Изм.	Кол. уч.	Лист	№ док.	Подпись	Дата				
Директор		Афанасьев				Проект планировки территории Основная часть	Стадия	Лист	
Зст. директора		Иванова					П		
Разработал		Иванов				Чертеж проекта планировки территории М 1:2000	ООО "ЗЕМЛЯ" 2016 г.		

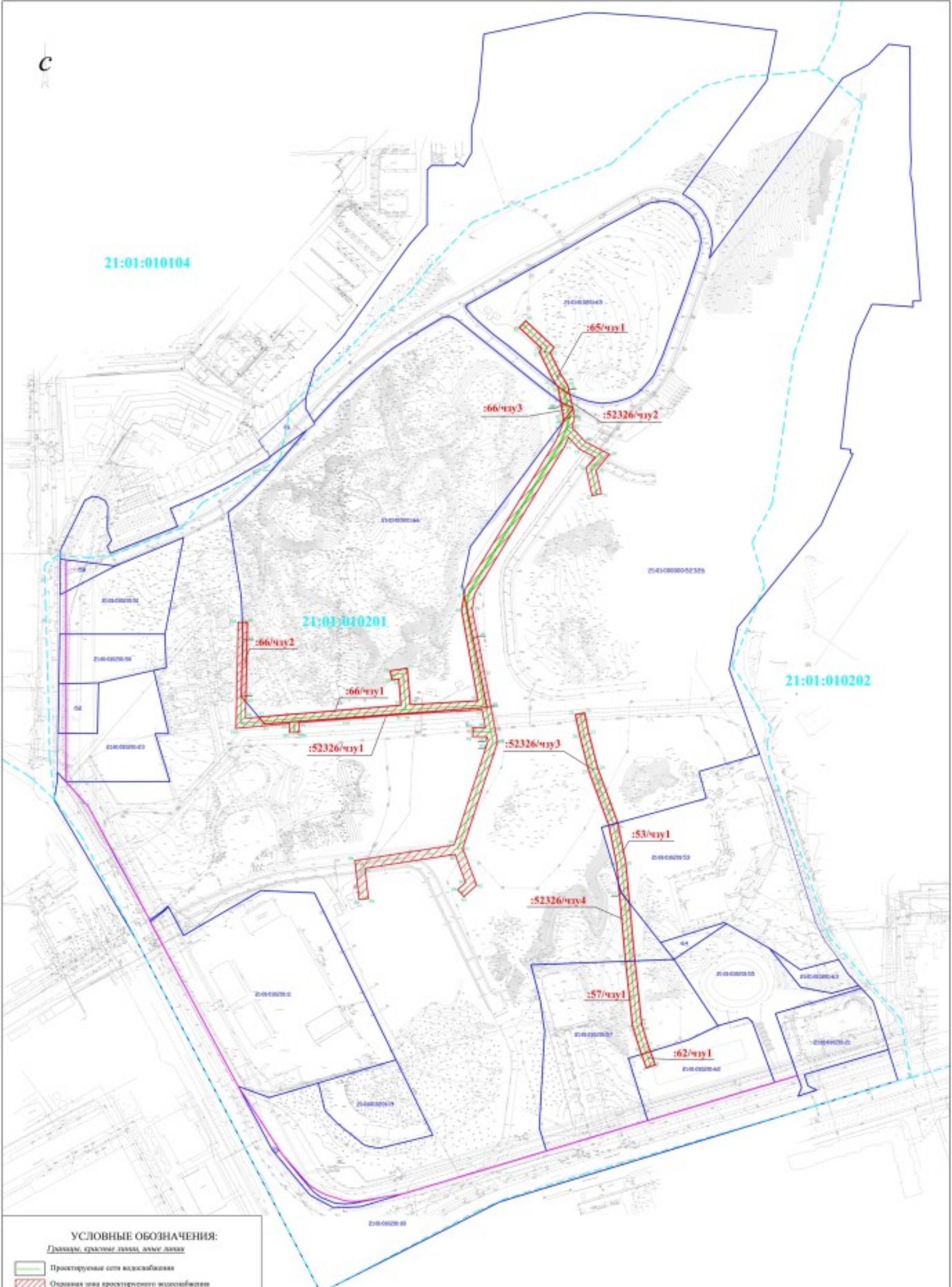

УСЛОВНЫЕ ОБОЗНАЧЕНИЯ:

Границы, красные линии, иные линии

- Проектируемые сети водоснабжения
- Охранная зона проектируемого водоснабжения
- Граница земельного участка, установленная в соответствии с федеральным законодательством, включенная в ГКН
- Граница кадастрового квартала
- Красная линия

Иные элементы оформления

:52326/чзу1 Обозначение образуемой части земельного участка

101 Номер поворотной точки

21:01:010101 Обозначение номера кадастрового квартала

21:01:010101:117 Обозначение кадастрового номера земельного участка

Изм.	Кол. уч.	Лист	№ док.	Подпись	Дата	011-17/ПЖ. ТОМ III	
Директор		Афанасьев				Создание комплекса обеспечивающей инфраструктуры туристско-рекреационного кластера "Этническая Чувашия" Чувашской Республики - водоснабжение этнокомплекса "Анаслыкер" г. Чебоксары	
Гл. инженер		Иванова				Проект межевания территории	Стадия: П / Лист:
Разработал		Шебеков				Чертеж проекта межевания территории М 1:2000	ООО "ЗЕМЛЯ" 2016 г.

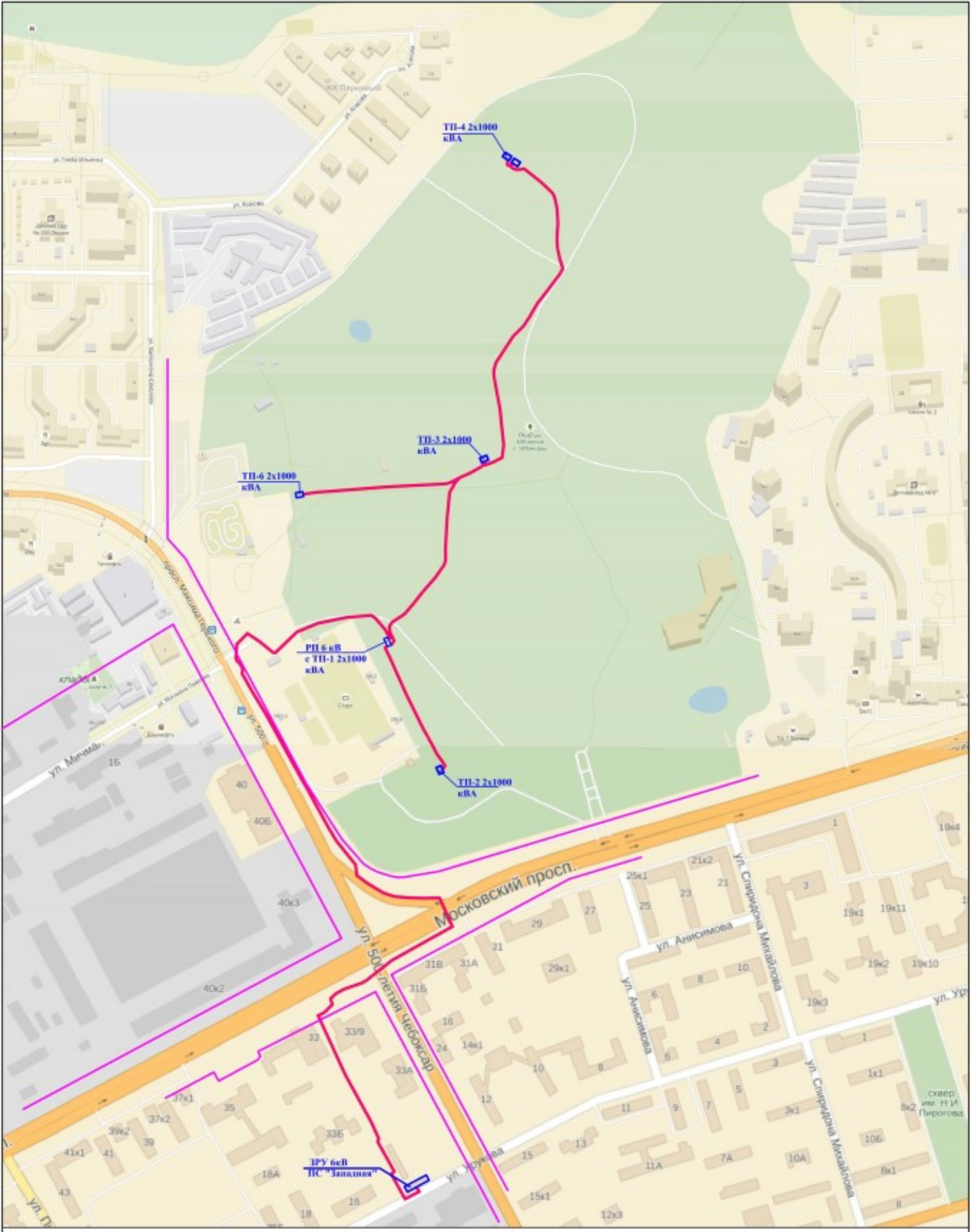

УСЛОВНЫЕ ОБОЗНАЧЕНИЯ:

- Охранная зона проектируемого электрокабеля
- Красная линия
- Ось проектируемого электрокабеля

Изм.	Кол. уч	Лист	№ док	Подпись	Дата
Директор		Афанасьев			
Тех.директор		Иванова			
Разработал		Майкова			

032-195К. ТОМ II

Создание комплекса обеспечивающей инфраструктуры туристско-рекреационного кластера "Этническая Чувашия" Чувашской Республики - электроснабжение этнокомплекса "Амазония" г. Чебоксары

Проект планировки территории	Стадия	Лист
	П	
Схема расположения элемента планировочной структуры М 1:4000	ООО "ЗЕМЛЯ" 2016 г.	

Формат А3

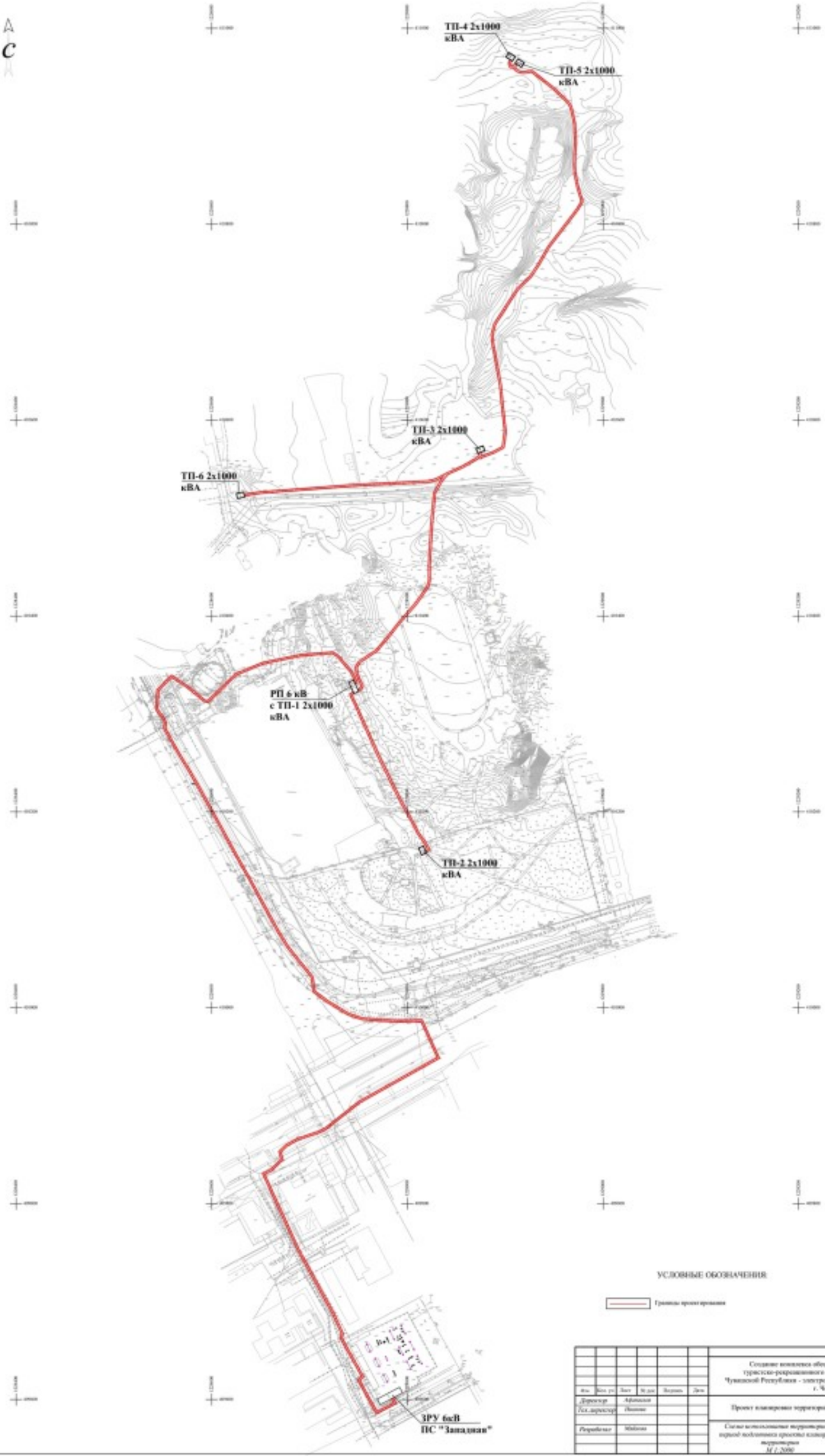

УСЛОВНЫЕ ОБОЗНАЧЕНИЯ:

Границы проектирования

Изм.	Кол. уч.	Лист	№ док.	Подпись	Дата	032-19ПК. ТОМ II
Директор		Афанасьев				Создание комплекса обеспечивающей инфраструктуры туристско-рекреационного кластера "Этническая Чувашия" Чувашской Республики - электроснабжение этнокомплекса "Аниховка" г. Чебоксары
Гл.инженер		Иванова				Проект планировки территории
Разработал		Мойсеев				Схема использования территории в период подготовки проектной планировки территории М 1:2000
						Стадия: П; Лист; ООО "ЗЕМЛЯ" 2016 г.

С

ТП-4 2х1000 кВА

ТП-5 2х1000 кВА

21:01:010201

ТП-3 2х1000 кВА

ТП-6 2х1000 кВА

РП 6 кВ
с ТП-1 2х1000 кВА

ТП-2 2х1000 кВА

21:01:010209

21:01:010208

ЯРУ 6кВ
ПС "Западная"

УСЛОВНЫЕ ОБОЗНАЧЕНИЯ:

- Проектируемые сети электроснабжения
- Красные линии
- Охранная зона проектируемого электрокабеля
- Территориальная зона: Р
- Территориальная зона: О-1
- Территориальная зона: О-2
- Территории, на которые градостроительные регламенты не распространяются (территории общего пользования)
- Охранная зона объекта электросетевого комплекса ПС "Западная" 110/6 кВ
- Охранная зона для эксплуатации кабельной линии КЛ-6КВ от ПС "Западная" до РП-34 ф.406 (21.01.2.534)
- Охранная зона для эксплуатации кабельной линии КЛ-6КВ от ПС Западная до РП СЗРК (21.01.2.875)
- Охранная зона для эксплуатации кабельной линии КЛ-6КВ от п/ст "Западная" ячейка 117 до РП-СЗР (21.01.2.873)
- Охранная зона производственно-технологического комплекса (ПТК) "Газораспределительные сети и сооружения от газораспределительных станций АГРС-А6Б-160 и АГРС-4 г. Чебоксары Чувашской Республики" (21.00.2.153)
- Охранная зона для эксплуатации кабельной линии КЛ-6КВ от ТП-215 до ТП-244, от ТП-244 до ТП-170 (21.01.2.898)
- Охранная зона для эксплуатации кабельной линии КЛ-0,4КВ от ТП-244 до Мкн. рай.администрации (21.01.2.482)
- Охранная зона КЛ-6кВ от п/ст "Западная" до РТП-"Радужная" г. Чебоксары Чувашской Республики (21.01.2.200)
- Охранная зона КЛ-6кВ от п/с "Западная" до РТП-36 г. Чебоксары Чувашской Республики (21.01.2.122)
- Охранная зона объекта электросетевого хозяйства - кабельной линии электропередачи КЛ-6 кВ от ПС «Западная» яч. 309 до РП-1 (21.01.2.136)
- Охранная зона для эксплуатации кабельной линии КЛ-6КВ от ТП-218 до ТП-226 (21.01.2.899)
- Охранная зона для эксплуатации кабельной линии КЛ-6КВ от ПС Западная до ТП-210 /ТП-214 Л-105 (21.01.2.483)
- Охранная зона ВЛ 110 кВ Южная-1-2 с отпайками на этап.ПС Западная,на этап.ПС Южная,на этап.ПС ВНИИР с опытным производством,на этап.ПС Ларсовка, на этап.ПС Бурнакинская,на этап.ПС Студенческая, на этап. ПС Чапаевская,на этап.ПС Варнасская,на этап.ПС Кагрыса (21.01.2.32)
- 21:01:010201 Обозначение номера кадастрового квартала

							02-РПК ТОМ II
Изм.	Кол. уч.	Лист	№ док.	Подпись	Дата	Создание комплекса обеспечивающей инфраструктуры туристско-рекреационного кластера "Этнические Чувашии" Чувашской Республики - электроснабжение комплекса "Аквапарк" г. Чебоксары	
Директор		Афанасьев					
Гл.инженер		Иванова				Проект планировки территории	Стадия: П / Лист:
Разработал		Мойсеева				Схема движения по с особыми условиями использования территорий М 1:2000	ООО "ЗЕМЛЯ" 2026 г.

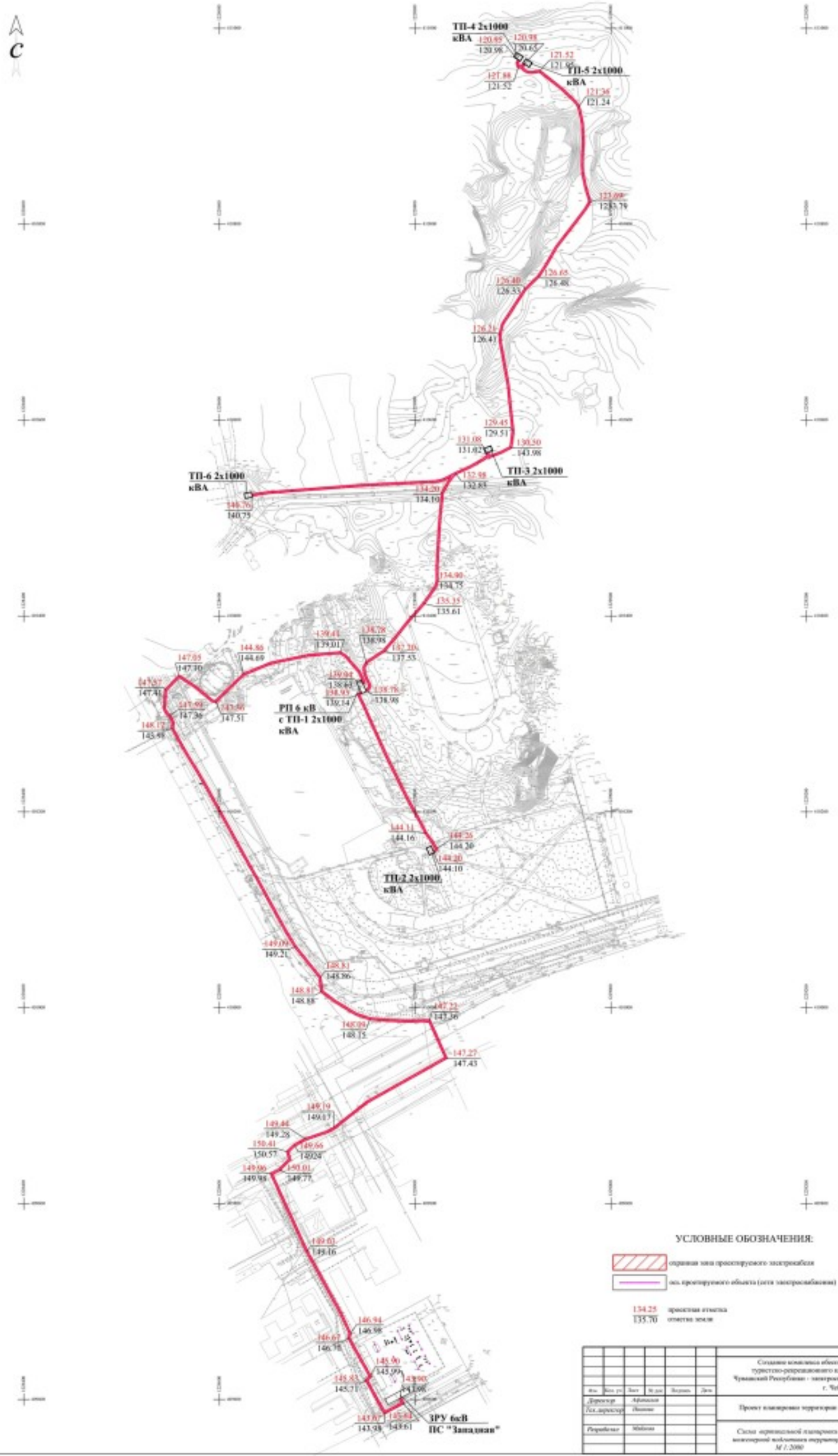

						032-19ПК. ТОМ II			
						Создание комплекса обеспечивающей инфраструктуры туристско-рекреационного кластера "Этнокосмос Чувашии" Чувашской Республики - электроснабжение этнопоселения "Аниколин" г. Чебоксары			
Изм.	Кол. уч.	Лист	№ док.	Подпись	Дата				
Директор		Афанасьев				Проект планировки территории	Стадия	Лист	
Гл.инженер		Иванова					II		
Разработал		Мойсеев				Схема вертикальной планировки и инженерной подготовки территории М 1:2000	ООО "ЗЕМЛЯ" 2016 г.		

Чертеж проекта планировки территории

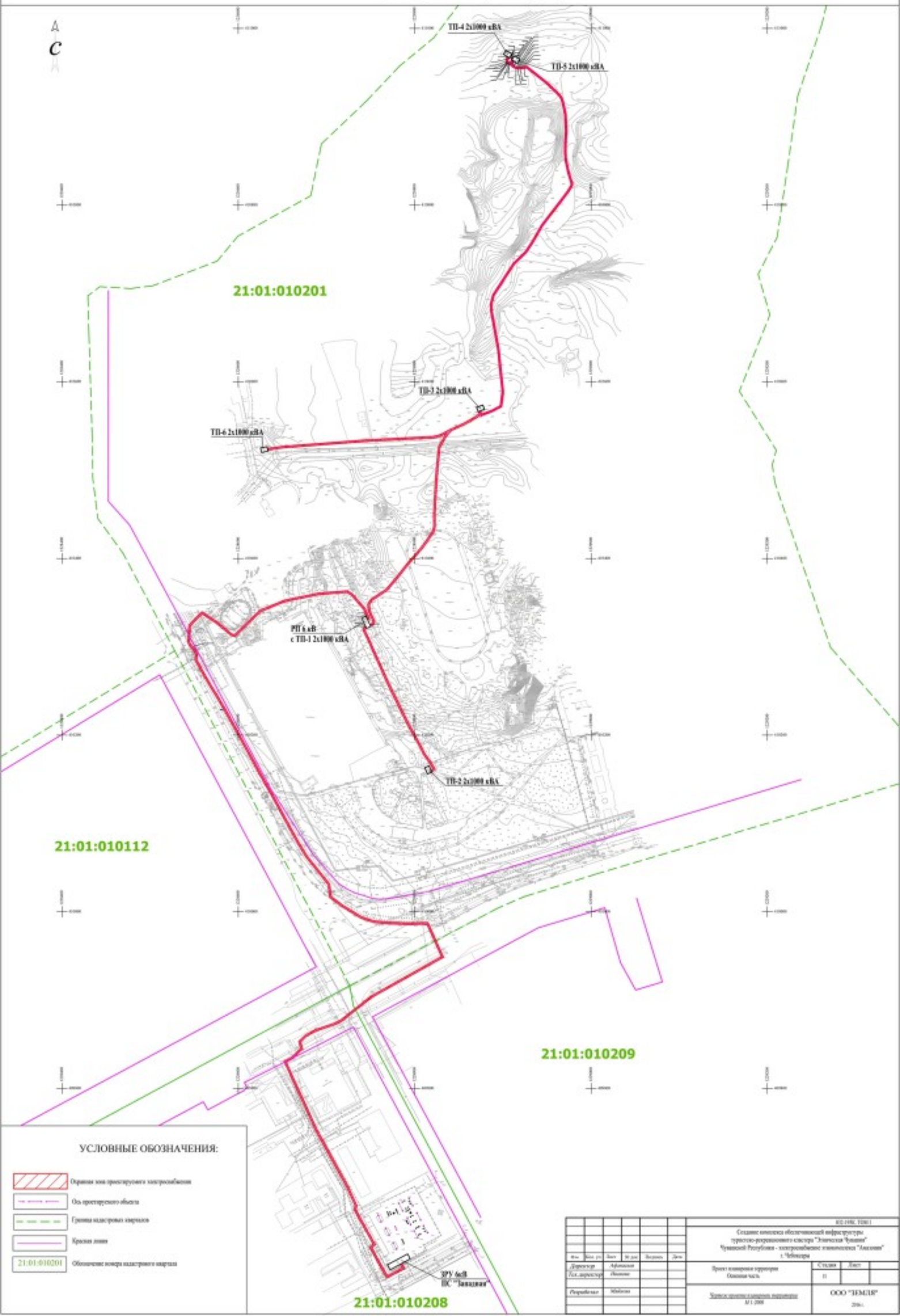

						02-19К-ТПП1			
Изм.	Кол. уч.	Лист	№ док.	Подпись	Дата	Создание комплекса обеспечивающей инфраструктуры туристско-рекреационного кластера "Этнический Чувашии" Чувашской Республики - электроснабжение комплекса "Аквапарк" г. Чебоксары			
Директор		Афанасьев				Проект планировки территории Основная часть	Стадия	Лист	
Гл.инженер		Иванова					П		
Разработал		Мойсеева				Чертеж проекта планировки территории М 1:2000	ООО "ЗЕМЛЯ" 2019 г.		

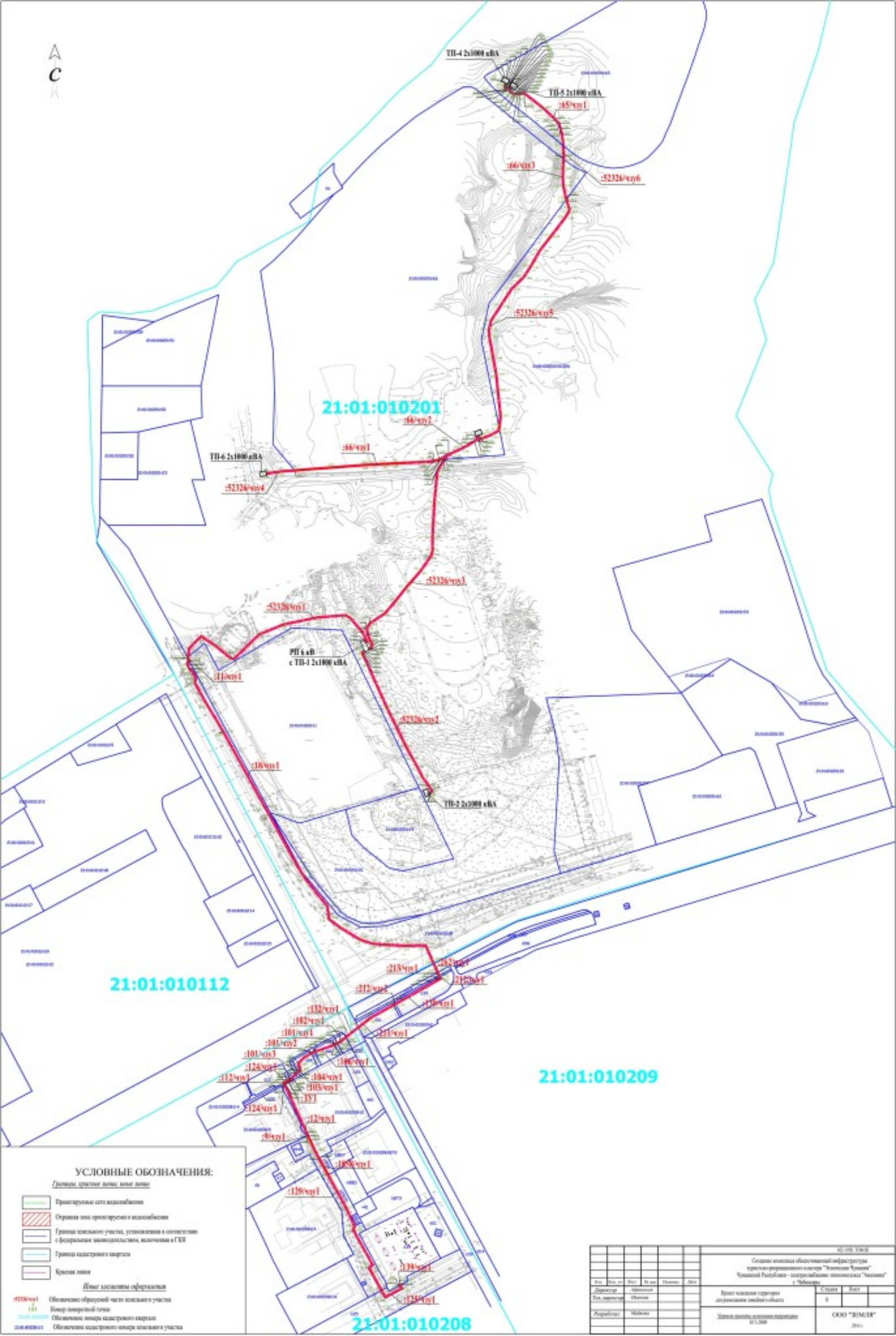
С
ТП-4 2х1000 кВА
ТП-5 2х1000 кВА
:65/чзу1
:66/чзу3
:52326/чзу6
:52326/чзу5
21:01:010201
:66/чзу2
:66/чзу1
ТП-6 2х1000 кВА
:52326/чзу4
:52326/чзу3
:52326/чзу1
РП 6 кВ
с ТП-1 2х1000 кВА
:110/чзу1
:52326/чзу2
:18/чзу1
ТП-2 2х1000 кВА
21:01:010112
:213/чзу1
:212/чзу2
:132/чзу1
:102/чзу1
:101/чзу1
:101/чзу2
:101/чзу3
:124/чзу3
:112/чзу1
:104/чзу1
:103/чзу1
:33/1
:124/чзу1
:12/чзу1
:9/чзу1
:129/чзу1
21:01:010209
21:01:010208
УСЛОВНЫЕ ОБОЗНАЧЕНИЯ:
Границы, красные линии, зоны линии
Проектируемые сети водоснабжения
Охранная зона проектируемого водоснабжения
Граница земельного участка, установленная в соответствии с федеральным законодательством, включенная в ГКН
Граница кадастрового квартала
Красная линия
Иные условные обозначения
:52326/чзу1 Обозначение обрезанной части земельного участка
1/1 Номер поворотной точки
21:01:010201 Обозначение номера кадастрового квартала
21:01:010201:11 Обозначение кадастрового номера земельного участка
Создание комплекса обеспечивающей инфраструктуры туристско-рекреационного кластера "Этнокультурный Чувашии" Чувашской Республики - государственного этнографического "Аналогия" г. Чебоксары
Проект межевания территории для размещения линейного объекта
Чертеж проекта межевания территории М 1:500
ООО "ВЕМЦЕР"
2014 г.