




ЧУВАШ РЕСПУБЛИКИН КУЛЬТУРА,
НАЦИОНАЛЬНОСЕН ЁСЁСЕН ТАТА
АРХИВ ЁСЕН МИНИСТЕРСТВИ

МИНИСТЕРСТВО КУЛЬТУРЫ,
ПО ДЕЛАМ НАЦИОНАЛЬНОСТЕЙ И
АРХИВНОГО ДЕЛА ЧУВАШСКОЙ РЕСПУБЛИКИ

ПРИКАЗ
28.10.2024 01-05/579 №
Шупашкар хули

ПРИКАЗ
28.10.2024 № 01-05/579
г. Чебоксары

Об утверждении границ территории объекта культурного наследия (памятника истории и культуры) регионального (республиканского) значения «Троицкий собор (каменный)», 1723 г., расположенного по адресу: Чувашская Республика, Порецкий муниципальный округ, с. Порецкое, ул. Комсомольская, д. 1



В соответствии с Федеральным законом от 25 июня 2002 г. № 73-ФЗ «Об объектах культурного наследия (памятниках истории и культуры) народов Российской Федерации», Законом Чувашской Республики от 12 апреля 2005 г. № 10 «Об объектах культурного наследия (памятниках истории и культуры) в Чувашской Республике», постановлением Кабинета Министров Чувашской Республики от 4 июня 2012 г. № 216 «Вопросы Министерства культуры, по делам национальностей и архивного дела Чувашской Республики» п р и к а з ы в а ю:

1. Утвердить прилагаемые границы территории объекта культурного наследия (памятника истории и культуры) регионального (республиканского) значения «Троицкий собор (каменный)», 1723 г., расположенного по адресу: Чувашская Республика, Порецкий муниципальный округ, с. Порецкое, ул. Комсомольская, д. 1, принятого на государственную охрану постановлением Совета Министров Чувашской АССР от 23 октября 1990 г. № 299 «О дополнении списка памятников истории и культуры местного (АССР) значения, подлежащих государственной охране».

2. Контроль за исполнением настоящего приказа возложить на первого заместителя министра культуры, по делам национальностей и архивного дела Чувашской Республики, курирующего соответствующее направление деятельности.

3. Настоящий приказ вступает в силу через десять дней после дня его официального опубликования.

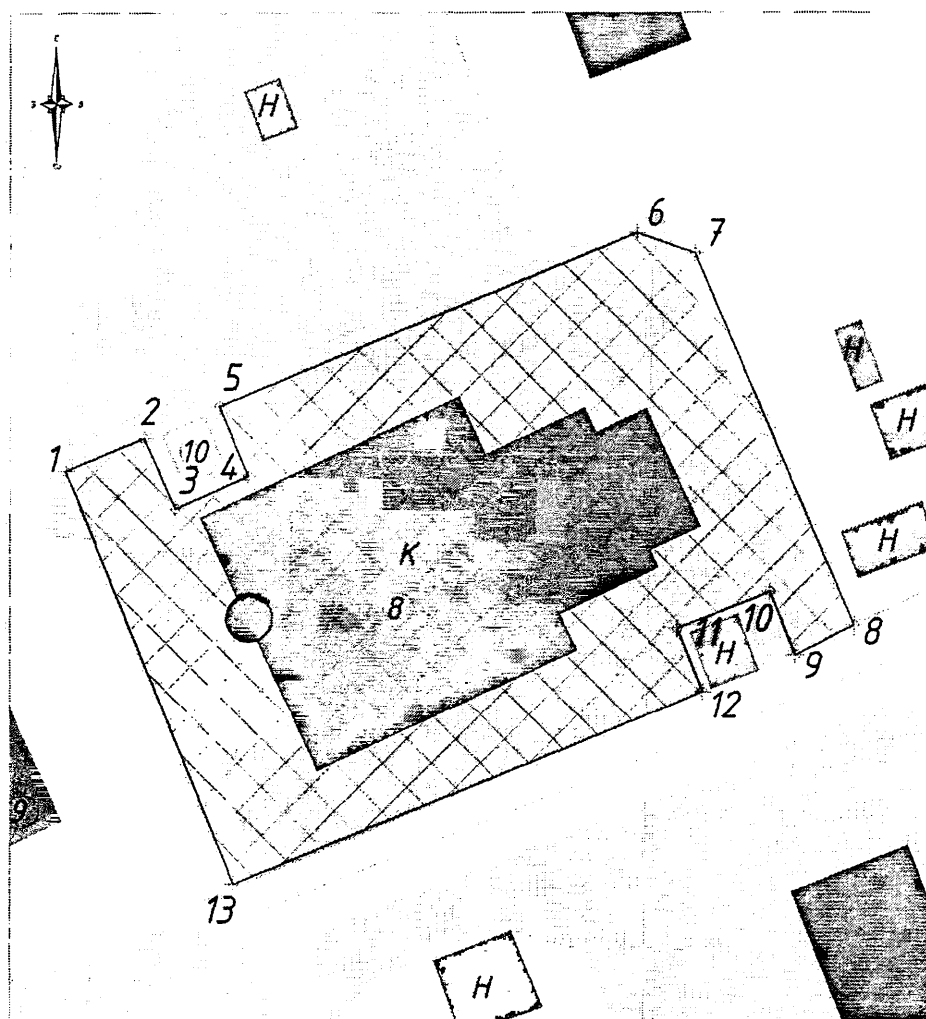
Министр

С.А. Каликова

Утверждены
приказом Министерства культуры,
по делам национальностей и архивного дела
Чувашской Республики
от 28.10.2024 № ДР-05/579





Границы территории объекта культурного наследия (памятника истории и культуры) регионального (республиканского) значения «Троицкий собор (каменный)», 1723 г., расположенного по адресу: Чувашская Республика, Порецкий муниципальный округ, с. Порецкое, ул. Комсомольская, д. 1

Схема границ территории объекта культурного наследия (памятника истории и культуры) регионального (республиканского) значения «Троицкий собор (каменный)», 1723 г., расположенного по адресу: Чувашская Республика, Порецкий муниципальный округ, с. Порецкое, ул. Комсомольская, д. 1 (далее - объект культурного наследия):



Масштаб 1:500

Условные обозначения:

-  Объект культурного наследия регионального значения
-  Иные объекты культурного наследия регионального значения
-  Границы территории объекта культурного наследия
-  1 Номер характерной (поворотной) точки границ территории объекта культурного наследия

**Координаты
характерных точек границ территории объекта культурного наследия
в местной системе координат МСК-21**

Номера точек	Координаты	
	X	Y
1	305618.80	1172694.60
2	305622.38	1172703.29
3	305614.66	1172706.74
4	305618.21	1172714.80
5	305625.84	1172711.61
6	305644.80	1172757.26
7	305642.58	1172763.65
8	305601.91	1172781.17
9	305598.62	1172774.74
10	305605.55	1172771.95
11	305601.55	1172761.71
12	305594.58	1172764.53
13	305573.62	1172713.18
1	305618.80	1172694.60

Текстовое описание границ территории объекта культурного наследия

Прохождение границы		Описание прохождения границы
от точки	до точки	
1	2	от точки 1 на северо-восток 9,40 м до точки 2
2	3	от точки 2 на юго-восток 8,45 м до точки 3
3	4	от точки 3 на северо-восток 8,81 м до точки 4
4	5	от точки 4 на северо-запад 8,27 м до точки 5
5	6	от точки 5 на северо-восток 49,43 м до точки 6
6	7	от точки 6 на юго-восток 6,77 м до точки 7
7	8	от точки 7 на юго-восток 44,28 м до точки 8
8	9	от точки 8 на юго-запад 7,23 м до точки 9
9	10	от точки 9 на северо-запад 7,47 м до точки 10
10	11	от точки 10 на юго-запад 10,99 м до точки 11
11	12	от точки 11 на юго-восток 7,52 м до точки 12
12	13	от точки 12 на юго-запад 55,46 м до точки 13
13	1	от точки 13 на северо-запад 48,85 м до точки 1