

Микрорайон Университетский-2



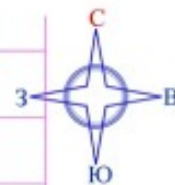




Использование территории микрорайона «Университетский 2» в настоящее время



Линия собственности



Объяснение зданий и сооружений

№ номера записи	Наименование и обозначение
1	
1 кв.	Многоквартирный жилой дом с террасной зоной на территории жилищного комплекса
2 кв.	Двухуровневый гараж для террасной зоны на территории жилищного комплекса
3 кв.	Многоквартирный жилой дом с террасной зоной на территории жилищного комплекса
4 кв.	Просторная квартира на первом этаже
5 кв.	Многоквартирный жилой дом с террасной зоной на территории жилищного комплекса
6 кв.	Многоквартирный жилой дом с террасной зоной на территории жилищного комплекса
7 кв.	Многоквартирный жилой дом с террасной зоной на территории жилищного комплекса
8 кв.	Многоквартирный жилой дом с террасной зоной на территории жилищного комплекса
21 кв.	Многоквартирный жилой дом
21а кв.	Классно-индивидуальные квартиры
22 кв.	Многоквартирный жилой дом
22а кв.	Классно-индивидуальные квартиры
23 кв.	Многоквартирный жилой дом с террасной зоной на территории жилищного комплекса
24 кв.	Многоквартирный жилой дом с террасной зоной на территории жилищного комплекса
25 кв.	Многоквартирный жилой дом с террасной зоной на территории жилищного комплекса
26 кв.	Многоквартирный жилой дом с террасной зоной на территории жилищного комплекса
27 кв.	Детский сад на 250 мест
28 кв.	Клубный
29 кв.	Классно-индивидуальные квартиры
30 кв.	Детский сад на 250 мест
31 кв.	Клубный
32 кв.	Классно-индивидуальные квартиры
33 кв.	Образовательная школа на 1000 мест
34 кв.	Учебные классы с гармоном на 2 кв.
35 кв.	Классно-индивидуальные квартиры
36 кв.	Спортивный комплекс (спортивный зал, бассейн)
37 кв.	Классно-индивидуальные квартиры
38 кв.	Астрономический торгово-развлекательный центр
39 кв.	Многоквартирный жилой дом с террасной зоной на территории жилищного комплекса
40 кв.	Классно-индивидуальные квартиры
41 кв.	Развлекательный центр с трансформаторной подстанцией
42 кв.	Трансформаторная подстанция
43 кв.	Трансформаторная подстанция
44 кв.	Трансформаторная подстанция
45 кв.	Трансформаторная подстанция
46 кв.	Трансформаторная подстанция
47 кв.	Трансформаторная подстанция
48 кв.	Классно-индивидуальные квартиры
49 кв.	Пункт автосервиса (АЗС, автомойка, автомеханика)
50 кв.	Трансформаторная подстанция
51 кв.	Трансформаторная подстанция
52 кв.	Трансформаторная подстанция
53 кв.	Открытые сооружения
54 кв.	Насосная станция
55 кв.	Ресурсы аварийных сетей V=500 м³
57.60 кв.	Поземельная документация

Объяснение площадок

- Ж - Реконструкция здания
- Ю - Площадка для улицы
- СП - Спортивные площадки (для физ. волея)
- Д - Детские площадки
- М - Площадки для детских игровых наборов
- МТ - Площадки для хозяйственных целей
- Р - Парковка

Условные обозначения:

- Граница утвержденного проекта планировки территории и градостроительного регламента
- Граница красных линий

						Датум: 30.06.2017		
						Проект планировки и градостроительного регламента территории жилищного комплекса в районе 1-го километра улицы Ленина в городе Москва, Республика Беларусь		
№	№	№	№	№	№	№	№	№
№	№	№	№	№	№	№	№	№
						Дата разработки: 30.06.2017		
						Масштаб: 1:2000		
						ООО "Проектсервис"		

Экспликация зданий и сооружений

- 1 кв. - Многоквартирный жилой дом повышенной этажности со встроенными нежилыми помещениями
- 1а кв. - Двухуровневая подземная автостоянка
- 2 кв. - Многоквартирный жилой дом повышенной этажности со встроенными нежилыми помещениями
- 3 кв. - Многоквартирный жилой дом повышенной этажности
- 3а кв. - Просторная котельная на газом топливе
- 4-8 кв. - Многоквартирный жилой дом повышенной этажности со встроенными нежилыми помещениями
- 5а, 5б, 5в кв. - Подземные гаражи
- 6а, 7а кв. - 9-ти этажные жилые дома
- 8а кв. - 12-ти этажный жилой дом
- 9 кв. - Церковь
- 10-14 кв. - Многоквартирные жилые дома со встроенно-просторными предприятиями обслуживания
- 11а кв. - Встроенно-просторный детский сад
- 15 кв. - Индивидуальный жилой дом
- 16-19 кв. - Многоквартирные жилые дома со встроенно-просторными предприятиями обслуживания
- 21 кв. - Многоквартирный жилой дом
- 21а кв. - Клоачно-модульная котельная
- 22 кв. - Многоквартирный жилой дом
- 22а кв. - Клоачно-модульная котельная
- 23, 24 кв. - Многоквартирный жилой дом повышенной этажности со встроенными нежилыми помещениями
- 25 кв. - Многоквартирный жилой дом повышенной этажности
- 26 кв. - Многоквартирный жилой дом повышенной этажности со встроенными нежилыми помещениями
- 27 кв. - Детский сад на 250 мест
- 28 кв. - Холл
- 29 кв. - Клоачно-модульная котельная
- 30 кв. - Детский сад на 250 мест
- 31 кв. - Холл
- 32 кв. - Клоачно-модульная котельная
- 33 кв. - Образовательная школа на 1600 мест
- 34 кв. - Учебные классы с гаражом на 24м
- 35 кв. - Клоачно-модульная котельная
- 36 кв. - Спортивный комплекс (зданий клуб, бассейн)
- 37 кв. - Клоачно-модульная котельная
- 38 кв. - Встроенно-просторный торгово-развлекательный центр
- 39 кв. - Многоквартирный жилой дом со встроенными нежилыми помещениями
- 40 кв. - Клоачно-модульная котельная
- 41 кв. - Распределительный пункт с трансформаторной подстанцией
- 42-47 кв. - Трансформаторная подстанция
- 49 кв. - Клоачно-модульная котельная
- 50 кв. - Пункт автосервиса (АЭС, автозаправка, автомойка)
- 50а кв. - Газовая котельная
- 51, 51а, 51б, 51в кв. - Трансформаторная подстанция
- 52 кв. - Трансформаторная подстанция
- 57-60 кв. - Подземная автостоянка

Условные обозначения

- Улицы и дороги районного значения;
- Проезды и парковочные площадки;
- Проезды совмещенные с пешеходными тротуарами;
- Пешеходные тротуары;
- Границы утверждаемая проектом планировки территории;
- Границы пространственной подземной автостоянки;

		Высоты: 340 - 75С-	
Проект планировки и проект землеустройства территории микрорайона Улан-Удэнский-2 (II очередь) в северном городском деловом районе г.Улан-Удэн Республики Бурятия			
№ п/п	№ кв.	№ кв.	№ кв.
Содержание	Высота	Содержание	Высота
Содержание	Высота	Содержание	Высота
Сфера организации			ООО "Архпроект"

Экспликация зданий и сооружений

- 1 пол. - Многоквартирный жилой дом переменной этажности со встроенными жилищными помещениями
- 1а пол. - Диспетчерская подземная автостоянка
- 2 пол. - Многоквартирный жилой дом переменной этажности со встроенными жилищными помещениями
- 3 пол. - Многоквартирный жилой дом переменной этажности
- 3а пол. - Пристроенная котельная на газом топливе
- 4-8 пол. - Многоквартирный жилой дом переменной этажности со встроенными жилищными помещениями
- 5а, 5б, 5в пол. - Подземные гаражи
- 6а, 7а пол. - 9-ти этажный жилой дом
- 8а пол. - 12-ти этажный жилой дом
- 9 пол. - Парковка
- 10-14 пол. - Многоквартирные жилые дома со встроенно-пристроенными предпринятиями обслуживания
- 11а пол. - Встроенно-пристроенный детский сад
- 15 пол. - Индивидуальный жилой дом
- 16-19 пол. - Многоквартирные жилые дома со встроенно-пристроенными предпринятиями обслуживания
- 21 пол. - Многоквартирный жилой дом
- 21а пол. - Бюро-модульная котельная
- 22 пол. - Многоквартирный жилой дом
- 22а пол. - Бюро-модульная котельная
- 23, 24 пол. - Многоквартирный жилой дом переменной этажности со встроенными жилищными помещениями
- 25 пол. - Многоквартирный жилой дом переменной этажности
- 26 пол. - Многоквартирный жилой дом переменной этажности со встроенными жилищными помещениями
- 27 пол. - Детский сад на 250 мест
- 28 пол. - Хотблэк
- 29 пол. - Бюро-модульная котельная
- 30 пол. - Детский сад на 250 мест
- 31 пол. - Хотблэк
- 32 пол. - Бюро-модульная котельная
- 33 пол. - Общеобразовательная школа на 1600 мест
- 34 пол. - Учебные классы с гаражом на 2а/м
- 35 пол. - Бюро-модульная котельная
- 36 пол. - Спортивный комплекс (детский садок, бассейн)
- 37 пол. - Бюро-модульная котельная
- 38 пол. - Встроенно-пристроенный торгово-развлекательный центр
- 39 пол. - Многоквартирный жилой дом со встроенными жилищными помещениями
- 40 пол. - Бюро-модульная котельная
- 41 пол. - Распределительный пункт с трансформаторной подстанцией
- 42-47 пол. - Трансформаторная подстанция
- 49 пол. - Бюро-модульная котельная
- 50 пол. - Пункт автопарка А/Ж (автобусы, автомобили)
- 50а пол. - Газовая котельная
- 51, 51а, 51б, 51в пол. - Трансформаторная подстанция
- 52 пол. - Трансформаторная подстанция
- 57-60 пол. - Подземная автостоянка

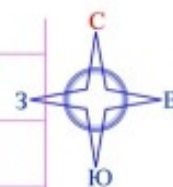
Условные обозначения

- Зона многоэтажной застройки;
- Зона учебно-воспитательных учреждений;
- Зона отдыха и зеленых насаждений;
- Зона транспортных магистралей;
- Зона спортивно-развлекательных сооружений;
- Зона хранения и обслуживания автотранспорта;
- Зона инженерных сооружений;
- Граница утверждаемая проектом планировки территории;



		Листов: 140 - ТУС	
		Проект планировки и проект зонирования территории микрорайона Улановский-2 (II очередь) в спортивно-оздоровительном микрорайоне г.Чебоксары Чувашской Республики	
№	Имя	Дата	Вид
		Шкала	1:500
		Чертеж границ зон планировочного решения по области автотранспортной инфраструктуры	
		ООО "Архипрофт"	

Линия собственности



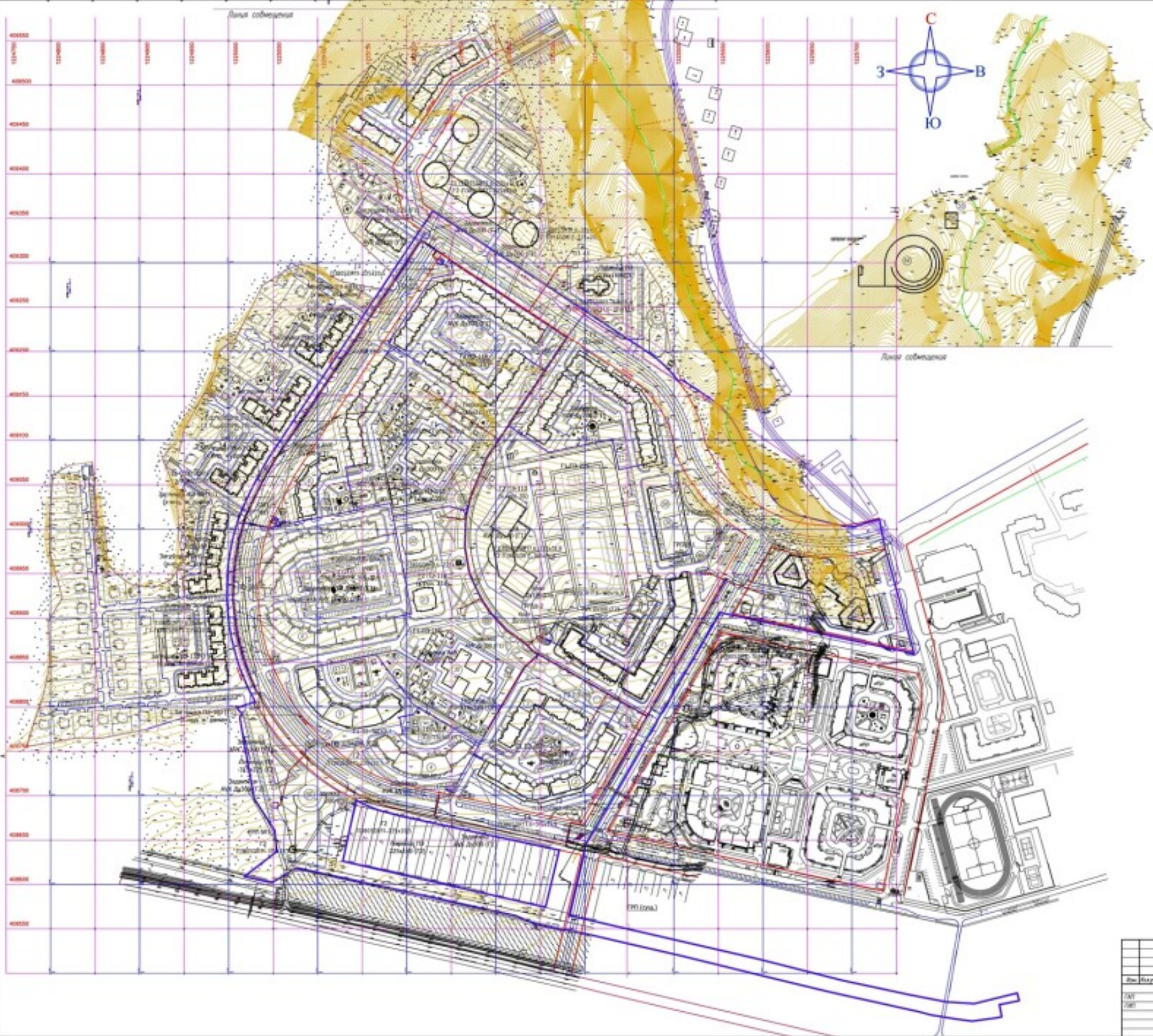
Объяснение зданий и сооружений

№ объекта на плане	Наименование и назначение
1 кв.	Многоквартирный жилой дом с террасной зоной на территории земельного комплекса
2 кв.	Многоквартирный жилой дом с террасной зоной на территории земельного комплекса
3 кв.	Многоквартирный жилой дом с террасной зоной на территории земельного комплекса
4 кв.	Многоквартирный жилой дом с террасной зоной на территории земельного комплекса
5 кв.	Многоквартирный жилой дом с террасной зоной на территории земельного комплекса
6 кв.	Многоквартирный жилой дом с террасной зоной на территории земельного комплекса
7 кв.	Многоквартирный жилой дом с террасной зоной на территории земельного комплекса
8 кв.	Многоквартирный жилой дом с террасной зоной на территории земельного комплекса
21 кв.	Многоквартирный жилой дом
21а кв.	Качео-вузловая котельная
22 кв.	Многоквартирный жилой дом
22а кв.	Качео-вузловая котельная
23 кв.	Многоквартирный жилой дом с террасной зоной на территории земельного комплекса
24 кв.	Многоквартирный жилой дом с террасной зоной на территории земельного комплекса
25 кв.	Многоквартирный жилой дом с террасной зоной на территории земельного комплекса
26 кв.	Многоквартирный жилой дом с террасной зоной на территории земельного комплекса
27 кв.	Детский сад на 250 мест
28 кв.	Хотбык
29 кв.	Качео-вузловая котельная
30 кв.	Детский сад на 250 мест
31 кв.	Хотбык
32 кв.	Качео-вузловая котельная
33 кв.	Образовательная школа на 1000 мест
34 кв.	Учебная классы с гармоном на 2 кв.
35 кв.	Качео-вузловая котельная
36 кв.	Спортивный комплекс (заловый спорт, бассейн)
37 кв.	Качео-вузловая котельная
38 кв.	Всесторонне-развивающий спортивно-рекреационный центр
39 кв.	Многоквартирный жилой дом с террасной зоной на территории земельного комплекса
40 кв.	Качео-вузловая котельная
41 кв.	Распределительный пункт с трансформаторной подстанцией
42 кв.	Трансформаторная подстанция
43 кв.	Трансформаторная подстанция
44 кв.	Трансформаторная подстанция
45 кв.	Трансформаторная подстанция
46 кв.	Трансформаторная подстанция
47 кв.	Трансформаторная подстанция
48 кв.	Качео-вузловая котельная
49 кв.	Пункт автозаправки (АЗС, автозаполнители, автомойка)
51 кв.	Трансформаторная подстанция
52 кв.	Трансформаторная подстанция
54 кв.	Открытые сооружения
55 кв.	Навесная стоянка
56 кв.	Ресурсы аварийных стоянок V=500 м ²
57-60 кв.	Поземная автомобильная дорога

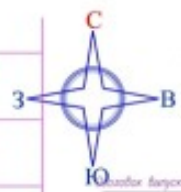
Объяснение планировок

- ИТ - Разборные площадки
 - ИД - Планировка для детей
 - СП - Спортивные площадки (для фен. спорт.)
 - ДП - Детские площадки
 - М - Планировка для музеев и выставочных залов
 - ХП - Планировка для хозяйственных целей
 - Р - Парковка
- УСЛОВНЫЕ ОБОЗНАЧЕНИЯ:**
- Газопровод среднего диаметра
 - Газопровод малого диаметра
 - Задвижка на газопроводе
 - Переход газопровода на другой диаметр

Длина: 30 76"				
Проект газопровода и проект теплоточки территории газопровода (сборной) в 3 квартале 4 общего жилого комплекса в микрорайоне "Милосердие"				
№ п/п	Имя	Фамилия	Подпись	Дата
1	Александр	Александр		
2	Григорий	Григорий		
Дата: 01.08.2023				000 "Трансгаз"



Длина сооружения



Экспликация зданий и сооружений

№ номера здания	Назначение и назначение
1 кв.	Многоквартирный жилой дом с террасной зоной на территории жилищно-коммунального назначения
2 кв.	Двухэтажная подстанция электропитания
3 кв.	Многоквартирный жилой дом с террасной зоной на территории жилищно-коммунального назначения
4 кв.	Многоквартирный жилой дом с террасной зоной на территории жилищно-коммунального назначения
5 кв.	Многоквартирный жилой дом с террасной зоной на территории жилищно-коммунального назначения
6 кв.	Многоквартирный жилой дом с террасной зоной на территории жилищно-коммунального назначения
7 кв.	Многоквартирный жилой дом с террасной зоной на территории жилищно-коммунального назначения
8 кв.	Многоквартирный жилой дом с террасной зоной на территории жилищно-коммунального назначения
21 кв.	Многоквартирный жилой дом
21а кв.	Качественно-инженерная котельная
22 кв.	Многоквартирный жилой дом
22а кв.	Качественно-инженерная котельная
23 кв.	Многоквартирный жилой дом с террасной зоной на территории жилищно-коммунального назначения
24 кв.	Многоквартирный жилой дом с террасной зоной на территории жилищно-коммунального назначения
25 кв.	Многоквартирный жилой дом с террасной зоной на территории жилищно-коммунального назначения
26 кв.	Многоквартирный жилой дом с террасной зоной на территории жилищно-коммунального назначения
27 кв.	Детский сад на 250 мест
28 кв.	Хозяйство
29 кв.	Качественно-инженерная котельная
30 кв.	Детский сад на 250 мест
31 кв.	Хозяйство
32 кв.	Качественно-инженерная котельная
33 кв.	Образовательная школа на 1000 мест
34 кв.	Учебный корпус с гаражом на 2 кв.
35 кв.	Качественно-инженерная котельная
36 кв.	Спортивный комплекс (заловой спорт, бассейн)
37 кв.	Качественно-инженерная котельная
38 кв.	Всесторонне-развивающий торгово-развлекательный центр
39 кв.	Многоквартирный жилой дом с террасной зоной на территории жилищно-коммунального назначения
40 кв.	Качественно-инженерная котельная
41 кв.	Распределительный пункт с трансформаторной подстанцией
42 кв.	Трансформаторная подстанция
43 кв.	Трансформаторная подстанция
44 кв.	Трансформаторная подстанция
45 кв.	Трансформаторная подстанция
46 кв.	Трансформаторная подстанция
47 кв.	Трансформаторная подстанция
48 кв.	Качественно-инженерная котельная
49 кв.	Пункт газоснабжения (АЭС, автогазов, автомобильный)
51 кв.	Трансформаторная подстанция
52 кв.	Трансформаторная подстанция
54 кв.	Открытые сооружения
55 кв.	Навесная стоянка
56 кв.	Ресурсы аварийных стоянок V=500 м³
57-60 кв.	Подземная автостоянка

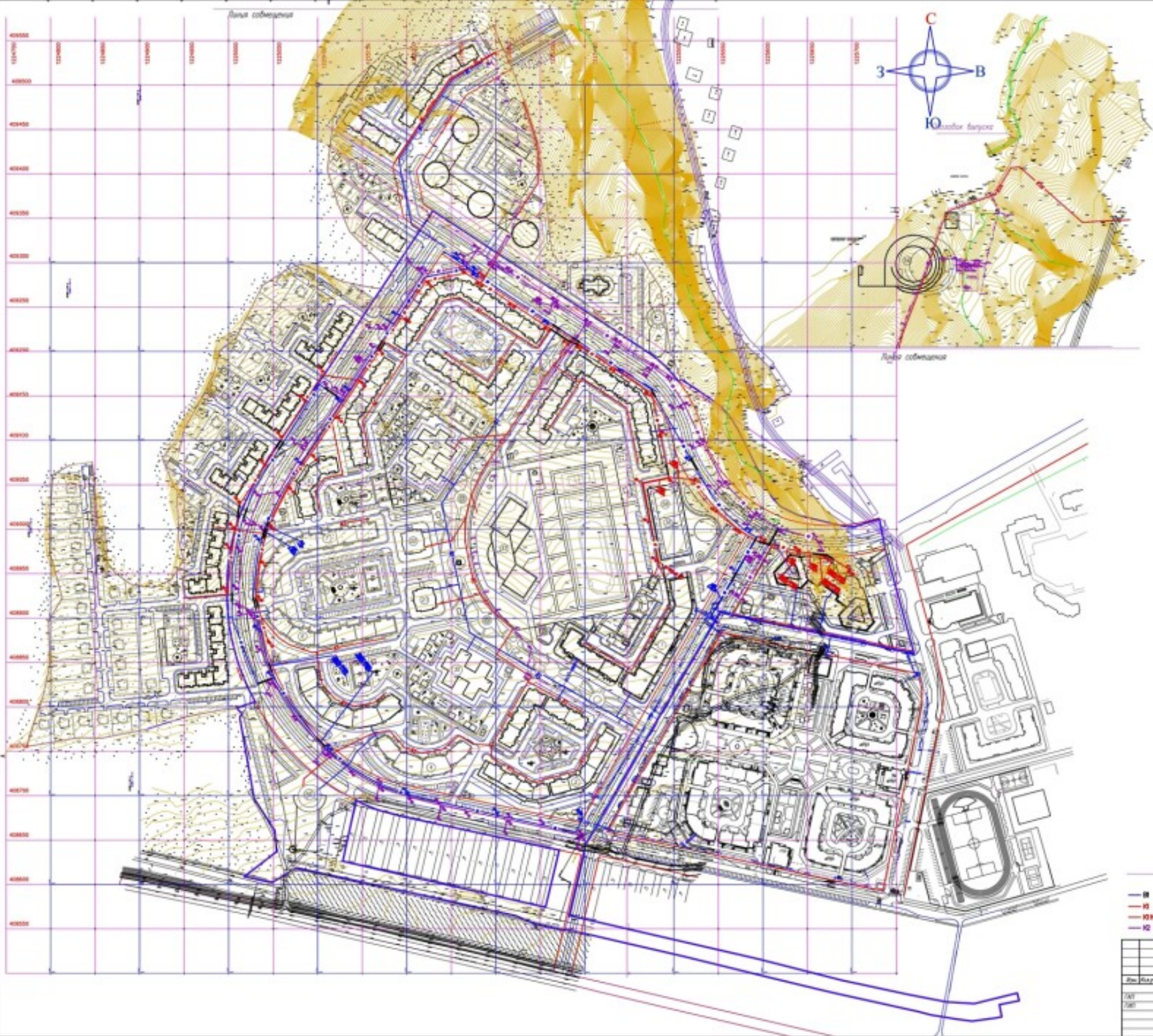
Экспликация площадок

- PI - Разрешенная площадка
- PO - Площадка для стоянки
- CP - Спортивные площадки (для физ. культуры)
- DP - Детские площадки
- M - Площадка для музеев и выставочных залов
- PI - Площадка для общественных целей
- P - Парковка

Условные обозначения:

- Граница утвержденного проекта планировки территории
- В - Контрастно-бетонный бордюр, проем/улицы
- К - Контрастно-бетонный канализационный проем/улицы
- ЮВ - Контрастно-бетонный инженерный канализационный проем/улицы
- КВ - Ливневый канализационный проем/улицы

Длина 30 76"			
Проект планировки и проект инженерной инфраструктуры территории жилищно-коммунального назначения в районе 1-й очереди в районе-новостройке южной части района «Милениум Републик»			
№ п/п	Авторы	Дата	Лист
1	Авторы	Авторы	1/17
Сделано в ООО «Промстрой»			000 «Промстрой»



Экспликация зданий и сооружений

№ здания по плану	Назначение и описание
1 кв.	Многоквартирный жилой дом с парковочной стоянкой на территории земельного участка
1а кв.	Двухуровневая подземная автостоянка
2 кв.	Многоквартирный жилой дом с парковочной стоянкой на территории земельного участка
3 кв.	Многоквартирный жилой дом с парковочной стоянкой на территории земельного участка
3а кв.	Пространственная стоянка на газоне
4 кв.	Многоквартирный жилой дом с парковочной стоянкой на территории земельного участка
5 кв.	Многоквартирный жилой дом с парковочной стоянкой на территории земельного участка
6 кв.	Многоквартирный жилой дом с парковочной стоянкой на территории земельного участка
7 кв.	Многоквартирный жилой дом с парковочной стоянкой на территории земельного участка
8 кв.	Многоквартирный жилой дом с парковочной стоянкой на территории земельного участка
21 кв.	Многоквартирный жилой дом
21а кв.	Классно-высшая школа
22 кв.	Многоквартирный жилой дом
22а кв.	Классно-высшая школа
23 кв.	Многоквартирный жилой дом с парковочной стоянкой на территории земельного участка
24 кв.	Многоквартирный жилой дом с парковочной стоянкой на территории земельного участка
25 кв.	Многоквартирный жилой дом с парковочной стоянкой на территории земельного участка
26 кв.	Многоквартирный жилой дом с парковочной стоянкой на территории земельного участка
27 кв.	Детский сад на 250 мест
28 кв.	Хлебозавод
29 кв.	Классно-высшая школа
30 кв.	Детский сад на 250 мест
31 кв.	Хлебозавод
32 кв.	Классно-высшая школа
33 кв.	Общественно-культурный центр на 1000 мест
34 кв.	Учебная мастерская с гаражом на 2 автом.
35 кв.	Классно-высшая школа
36 кв.	Спортивный комплекс (залы, бассейн)
37 кв.	Классно-высшая школа
38 кв.	Вспомогательный торгово-развлекательный центр
39 кв.	Многоквартирный жилой дом с парковочной стоянкой на территории земельного участка
40 кв.	Классно-высшая школа
41 кв.	Распределительный пункт с трансформаторной подстанцией
42 кв.	Трансформаторная подстанция
43 кв.	Трансформаторная подстанция
44 кв.	Трансформаторная подстанция
45 кв.	Трансформаторная подстанция
46 кв.	Трансформаторная подстанция
47 кв.	Трансформаторная подстанция
48 кв.	Классно-высшая школа
49 кв.	Пункт автозаправки (АЗС: автогаз, автобензин)
51 кв.	Трансформаторная подстанция
52 кв.	Трансформаторная подстанция
54 кв.	Общественное сооружение
55 кв.	Навесная стоянка
56 кв.	Ресторан площадью около 500 м ²
57-68 кв.	Площадка автостоянки



Линия собственности



Условные обозначения:

- Граница проектируемого квартала
- Граница красной линии застройки
- Кабельная линия 0,4кВ
- Кабельная линия 6кВ

Линия 30 Тс					
Линия электропередачи с напряжением 30 кВ (линия электропередачи с напряжением 30 кВ)					
№	Исполн.	Дата	Содерж.	Лист	Листов
1	Августин			9	
2	Августин				
3	Августин				
Дата утверждения плана: 15.05.2010					
ООО "Промстрой"					



- Условные обозначения:
- Граница утвержденного проекта планировки территории территории
 - Граница земельных участков для жилищных

						Деталь № 76*		
						Проект планировки и правил землепользования территории территории		
						подрайона № 2 (в границах 8-го района города Москвы)		
						с/территория «Милославское Поле»		
№	Имя	Подпись	Дата	Подпись	Дата	Состав	Лист	Листов
76/1	Александр					ГПТ		
76/2	Александр							
						Схема земельного участка		
						№ 1/20/00		
						ООО «Промстрой»		

ТЕХНИКО-ЭКОНОМИЧЕСКИЕ ПОКАЗАТЕЛИ

ПРОЕКТИРУЕМОГО МИКРОРАЙОНА

№ п/п	Наименование показателей	Ед. изм.	Значение
1. ПЛОЩАДЬ ТЕРРИТОРИИ			
1.1	Площадь микрорайона	га	33,7
2. ЖИЛОЙ ФОНД			
2.1	Общая площадь жилого фонда микрорайона	м ²	277848
3. НАСЕЛЕНИЕ			
3.1	Количество жителей микрорайона	чел.	9580
3.2	Средняя жилищная обеспеченность микрорайона	м ² /чел.	29
3.3	Плотность населения средняя микрорайона	чел./га	284
4. ОЗЕЛЕНЕНИЕ И ПОКРЫТИЯ			
4.1	Площадь застройки микрорайона	м ²	204090
4.2	Площадь покрытия микрорайона	м ²	85000
4.3	Площадь озеленения микрорайона	м ²	47910
5. УЧРЕЖДЕНИЯ И ПРЕДПРИЯТИЯ ОБСЛУЖИВАЮЩИЕ МИКРОРАЙОН			
5.1	2 детских сада	мест	500
5.2	Образовательное учреждение	мест	1600
5.3	Магазины продовольственных товаров	м ²	670,6
5.4	Магазины непродовольственных товаров	м ²	287,4
5.5	Предприятия общественного питания	мест	77
5.6	Предприятия бытового обслуживания	мест	20

5.7	Аптеки	объект	По заданию
5.8	Отделения связи	объект	По заданию
5.9	Филиалы банков	объект	По заданию
5.10	Жилищно-эксплуатационные службы	опер. место	3
5.11	Помещения досуга и люб. деятельности	м ²	526,9
5.12	Помещения для физкультурно-оздоровительной деятельности и спорта	м ²	718,5
5.13	Опорный пункт охраны порядка	м ² /1тыс. жит.	По заданию
6. ОБЪЕКТЫ ТРАНСПОРТНОЙ ИНФРАСТРУКТУРЫ			
6.1	Магистральные районного значения	км	1,64
6.2	Улицы местного значения	км	0,12
6.3	Местные проезды	км	2,85
6.4	Всего улиц и дорог	км	3,11
6.5	Автовокзалы	га	2,1
6.6	Обеспеченность открытыми и закрытыми автобусными остановками постоянного и временного хранения	ман. место	3353
6.7	Обеспеченность открытыми и закрытыми автобусными остановками постоянного и временного хранения: - на I квартале (многоэтажный жилой дом)	ман. место	1,1
7. ОБЪЕКТЫ ИНЖЕНЕРНОЙ ИНФРАСТРУКТУРЫ (микрорайон)			
7.1. Водоснабжение:			
7.1.1	Водопотребление		
	- всего	м ³ /сут	5633,0
	в том числе:		
	- на хозяйственно-питьевые нужды	м ³ /сут	4598,0
	- на производственные нужды	м ³ /сут	460,0

	- на полив территории	м ³ /сут	574,8
7.2. Канализация:			
7.2.1	Хозяйственно-бытовая канализация		
	- всего	м ³ /сут	5658,0
	в том числе:		
	- на бытовые стоки	м ³ /сут	4598,0
	- на производственные стоки	м ³ /сут	460,0
7.2.2	Дождевая канализация	м ³ /год	119417,46
7.3. Электроснабжение:			
7.3.1	Потребность в электроэнергии	кВА	14580
7.3.2	Протяженность сетей	км	14,8