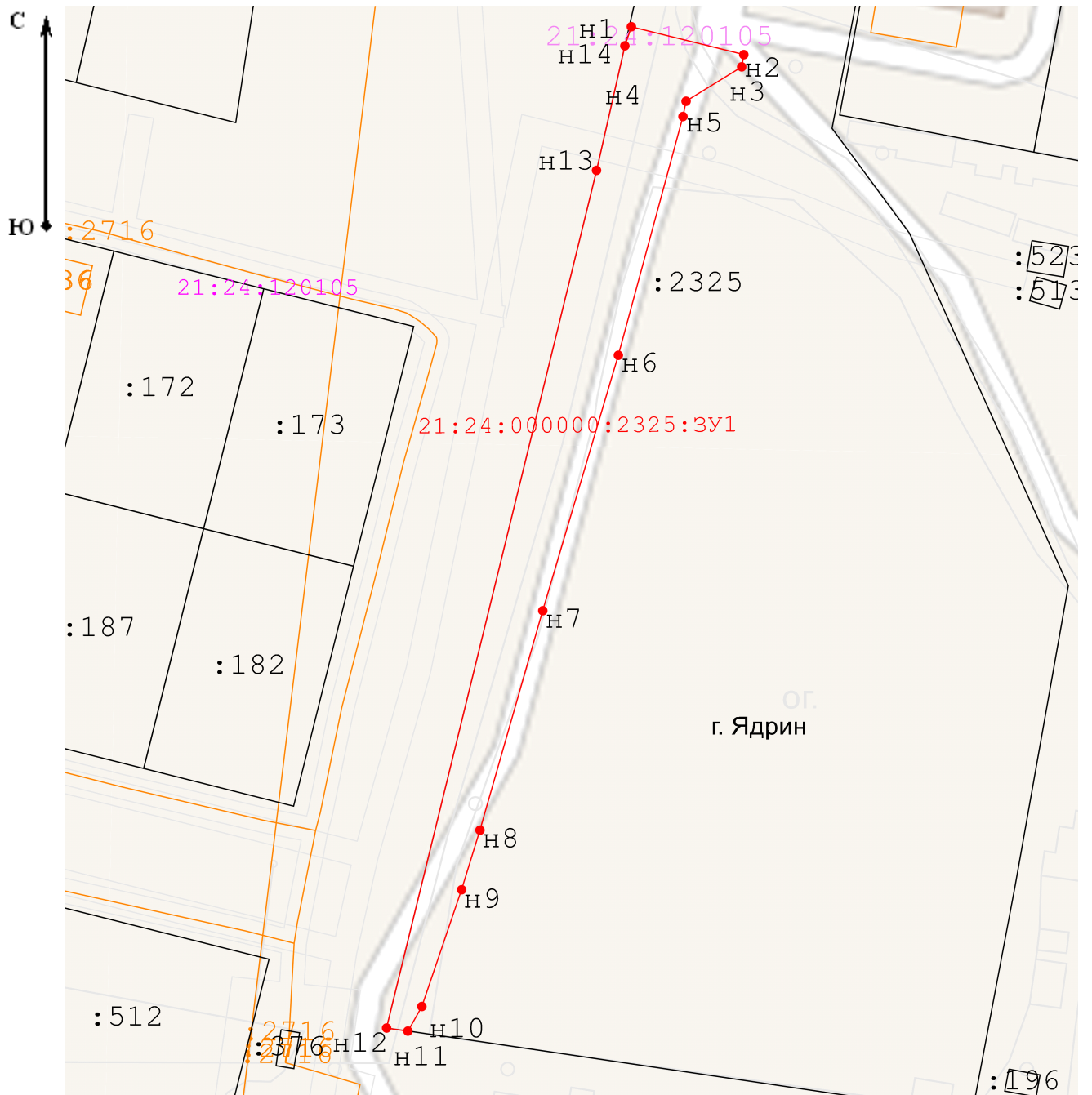









Схема расположения земельных участков



Условные обозначения:

-  n2 - Образующая точка, сведения о которой позволяют однозначно определить ее местоположение
-  1 - Существующая точка, имеющиеся в ЕГРН сведения о которой позволяют однозначно определить ее местоположение
-  - Вновь образованная часть границы, сведения о которой достаточны для определения ее местоположения
-  - Существующая часть границы, имеющиеся в ЕГРН сведения о которой достаточны для определения ее местоположения
-  21:24:000000:3У1 - Образующий земельный участок
-  21:24:120105 - Кадастровый номер кадастрового квартала
-  :173 - Кадастровый номер земельного участка