ГРАФИЧЕСКОЕ ОПИСАНИЕ МЕСТОПОЛОЖЕНИЯ ГРАНИЦ

Публичный сервитут в отношении земель и земельных участков для складирования строительных и иных материалов, размещения временных или вспомогательных сооружений (включая ограждения, бытовки, навесы) и строительной техники, которые необходимы для обеспечения реконструкции объекта федерального значения «Магистральный нефтепровод Альметьевск-Горький-3, d=1020мм, участок 294-327км, 328-331км, 332-357км, 358-385км, 386-414км, 415-427км. Замена участка 418 км через ручей осн. нитка. КРНУ. Реконструкция»

(наименование объекта, местоположение границ которого описано (далее - объект))

Раздел 1

Сведения об объекте

№ п/п	Характеристики объекта	Описание характеристик
1	2	3
1.	Местоположение объекта	Чувашская Республика (Чувашия), м.о Ядринский
2.	Площадь объекта +/- величина погрешности определения площади (Р +/- Дельта Р)	69431 +/- 92 м²
3.	Иные характеристики объекта	Публичный сервитут в отношении земель и земельных участков для складирования строительных и иных материалов, размещения временных или вспомогательных сооружений (включая ограждения, бытовки, навесы) и строительной техники, которые необходимы для обеспечения реконструкции объекта федерального значения «Магистральный нефтепровод Альметьевск-Горький-3, d=1020мм, участок 294-327км, 328-331км, 332-357км, 358-385км, 386-414км, 415-427км. Замена участка 418 км через ручей осн. нитка. КРНУ. Реконструкция». Обладатель публичного сервитута: Акционерное общество "Транснефть - Прикамье", ИНН 1645000340, ОГРН 1021601763820, находящегося по адресу: 420081, Республика Татарстан, город Казань, ул. Патриса Лумумбы, д. 20. Email: office@kaz.transneft.ru..

Раздел 2

Сведения о местоположении границ объекта

1. Система координат 21.1

2. Сведения о характерных точках границ объекта

Обозначение характерных точек границ	Координаты, м		Метод определения координат характерной точки	Средняя квадратическая погрешность положения характерной точки (Mt), м	Описание обозначения точки на местности (при наличии)
	X	Y			
1	2	3	4	5	6
1	399337.54	1178022.72	Аналитический метод	0.1	-
2	399326.02	1178034.65	Аналитический метод	0.1	-
3	399327.80	1178041.96	Аналитический метод	0.1	-
4	399318.46	1178073.11	Аналитический метод	0.1	-
5	399297.98	1178197.47	Аналитический метод	0.1	-
6	399258.11	1178445.67	Аналитический метод	0.1	-
7	399238.58	1178571.18	Аналитический метод	0.1	-
8	399203.88	1178798.42	Аналитический метод	0.1	-
9	399204.06	1178851.71	Аналитический метод	0.1	-
10	399270.13	1179033.10	Аналитический метод	0.1	-
11	399379.62	1179333.02	Аналитический метод	0.1	-
12	399441.47	1179493.84	Аналитический метод	0.1	-
13	399516.29	1179620.98	Аналитический метод	0.1	-
14	399676.65	1179881.90	Аналитический метод	0.1	-
15	399776.69	1180042.05	Аналитический метод	0.1	-
16	399841.87	1180146.70	Аналитический метод	0.1	-
17	399880.62	1180214.15	Аналитический метод	0.1	-
18	399887.62	1180282.41	Аналитический метод	0.1	-
19	399894.01	1180638.15	Аналитический метод	0.1	-
20	399896.34	1180951.90	Аналитический метод	0.1	-
21	399894.92	1180971.75	Аналитический метод	0.1	-
22	399890.40	1180971.87	Аналитический метод	0.1	-

2. Сведения о характерных точках границ объекта					
Обозначение характерных точек границ	**Координаты, м**		**Метод определения координат характерной точки**	**Средняя квадратическая погрешность положения характерной точки (Mt), м**	**Описание обозначения точки на местности (при наличии)**
	X	**Y**			
1	**2**	**3**	**4**	**5**	**6**
23	399891.83	1180951.76	Аналитический метод	0.1	-
24	399889.51	1180638.21	Аналитический метод	0.1	-
25	399883.12	1180282.68	Аналитический метод	0.1	-
26	399876.24	1180215.57	Аналитический метод	0.1	-
27	399838.01	1180149.01	Аналитический метод	0.1	-
28	399772.87	1180044.44	Аналитический метод	0.1	-
29	399672.82	1179884.27	Аналитический метод	0.1	-
30	399512.43	1179623.30	Аналитический метод	0.1	-
31	399437.40	1179495.80	Аналитический метод	0.1	-
32	399375.41	1179334.60	Аналитический метод	0.1	-
33	399265.90	1179034.64	Аналитический метод	0.1	-
34	399199.56	1178852.51	Аналитический метод	0.1	-
35	399199.38	1178798.09	Аналитический метод	0.1	-
36	399234.13	1178570.50	Аналитический метод	0.1	-
37	399253.66	1178444.97	Аналитический метод	0.1	-
38	399293.53	1178196.74	Аналитический метод	0.1	-
39	399314.07	1178072.09	Аналитический метод	0.1	-
40	399323.14	1178041.84	Аналитический метод	0.1	-
41	399322.32	1178038.48	Аналитический метод	0.1	-
42	399315.81	1178045.22	Аналитический метод	0.1	-
43	399304.77	1178034.55	Аналитический метод	0.1	-
44	399326.70	1178012.31	Аналитический метод	0.1	-
1	399337.54	1178022.72	Аналитический метод	0.1	-
45	399906.04	1180971.47	Аналитический метод	0.1	-
46	399912.69	1180971.29	Аналитический метод	0.1	-

2. Сведения о характерных точках границ объекта					
Обозначение характерных точек границ	**Координаты, м**		**Метод определения координат характерной точки**	**Средняя квадратическая погрешность положения характерной точки (Mt), м**	**Описание обозначения точки на местности (при наличии)**
	X	**Y**			
1	**2**	**3**	**4**	**5**	**6**
47	399923.31	1180951.69	Аналитический метод	0.1	-
48	399940.32	1180951.69	Аналитический метод	0.1	-
49	399940.32	1180888.69	Аналитический метод	0.1	-
50	400003.32	1180888.69	Аналитический метод	0.1	-
51	400003.32	1180966.69	Аналитический метод	0.1	-
52	399983.32	1180966.69	Аналитический метод	0.1	-
53	399983.32	1181010.19	Аналитический метод	0.1	-
54	399933.32	1181010.19	Аналитический метод	0.1	-
55	399933.32	1180960.19	Аналитический метод	0.1	-
56	399928.37	1180960.19	Аналитический метод	0.1	-
57	399906.78	1181000.06	Аналитический метод	0.1	-
45	399906.04	1180971.47	Аналитический метод	0.1	-
58	399914.11	1181038.56	Аналитический метод	0.1	-
59	399931.49	1181038.40	Аналитический метод	0.1	-
60	399931.53	1181042.40	Аналитический метод	0.1	-
61	399914.15	1181042.56	Аналитический метод	0.1	-
58	399914.11	1181038.56	Аналитический метод	0.1	-
62	399929.32	1181040.92	Аналитический метод	0.1	-
63	399929.32	1181039.92	Аналитический метод	0.1	-
64	399930.32	1181039.92	Аналитический метод	0.1	-
65	399930.32	1181040.92	Аналитический метод	0.1	-
62	399929.32	1181040.92	Аналитический метод	0.1	-
66	399867.05	1180972.67	Аналитический метод	0.1	-
67	399868.27	1181019.32	Аналитический метод	0.1	-
68	399874.99	1181024.67	Аналитический метод	0.1	-

2. Сведения о характерных точках границ объекта					
Обозначение характерных точек границ	**Координаты, м**		**Метод определения координат характерной точки**	**Средняя квадратическая погрешность положения характерной точки (Mt), м**	**Описание обозначения точки на местности (при наличии)**
	X	**Y**			
1	**2**	**3**	**4**	**5**	**6**
69	399876.11	1181149.23	Аналитический метод	0.1	-
70	399878.13	1181274.61	Аналитический метод	0.1	-
71	399877.62	1181274.32	Аналитический метод	0.1	-
72	399877.14	1181288.52	Аналитический метод	0.1	-
73	399867.24	1181285.25	Аналитический метод	0.1	-
74	399866.79	1181298.56	Аналитический метод	0.1	-
75	399875.54	1181304.65	Аналитический метод	0.1	-
76	399876.54	1181305.99	Аналитический метод	0.1	-
77	399875.65	1181348.98	Аналитический метод	0.1	-
78	399879.43	1181355.30	Аналитический метод	0.1	-
79	399883.34	1181597.62	Аналитический метод	0.1	-
80	399896.23	1181700.19	Аналитический метод	0.1	-
81	399905.61	1181774.73	Аналитический метод	0.1	-
82	399895.53	1181781.05	Аналитический метод	0.1	-
83	399901.60	1181830.01	Аналитический метод	0.1	-
84	399893.56	1181831.02	Аналитический метод	0.1	-
85	399886.52	1181774.21	Аналитический метод	0.1	-
86	399880.08	1181721.82	Аналитический метод	0.1	-
87	399859.87	1181554.08	Аналитический метод	0.1	-
88	399857.75	1181522.24	Аналитический метод	0.1	-
89	399856.54	1181481.16	Аналитический метод	0.1	-
90	399856.97	1181445.80	Аналитический метод	0.1	-
91	399857.50	1181409.55	Аналитический метод	0.1	-
92	399857.68	1181375.95	Аналитический метод	0.1	-
93	399857.10	1181336.02	Аналитический метод	0.1	-

2. Сведения о характерных точках границ объекта					
Обозначение характерных точек границ	**Координаты, м**		**Метод определения координат характерной точки**	**Средняя квадратическая погрешность положения характерной точки (Mt), м**	**Описание обозначения точки на местности (при наличии)**
	X	**Y**			
1	**2**	**3**	**4**	**5**	**6**
94	399858.26	1181302.62	Аналитический метод	0.1	-
95	399858.38	1181294.98	Аналитический метод	0.1	-
96	399858.95	1181281.74	Аналитический метод	0.1	-
97	399860.12	1181248.43	Аналитический метод	0.1	-
98	399860.65	1181214.05	Аналитический метод	0.1	-
99	399861.30	1181182.14	Аналитический метод	0.1	-
100	399861.30	1181160.60	Аналитический метод	0.1	-
101	399861.20	1181082.42	Аналитический метод	0.1	-
102	399860.77	1181042.09	Аналитический метод	0.1	-
103	399859.06	1180976.88	Аналитический метод	0.1	-
104	399778.98	1180978.97	Аналитический метод	0.1	-
105	399778.87	1180974.98	Аналитический метод	0.1	-
66	399867.05	1180972.67	Аналитический метод	0.1	-
106	399785.28	1180977.42	Аналитический метод	0.1	-
107	399785.28	1180976.42	Аналитический метод	0.1	-
108	399786.28	1180976.42	Аналитический метод	0.1	-
109	399786.28	1180977.42	Аналитический метод	0.1	-
106	399785.28	1180977.42	Аналитический метод	0.1	-
110	399934.93	1181695.33	Аналитический метод	0.1	-
111	399984.54	1181689.09	Аналитический метод	0.1	-
112	399997.02	1181788.31	Аналитический метод	0.1	-
113	399947.41	1181794.54	Аналитический метод	0.1	-
110	399934.93	1181695.33	Аналитический метод	0.1	-
114	399924.72	1181827.15	Аналитический метод	0.1	-
115	399959.35	1181947.31	Аналитический метод	0.1	-

2. Сведения о характерных точках границ объекта					
Обозначение характерных точек границ	**Координаты, м**		**Метод определения координат характерной точки**	**Средняя квадратическая погрешность положения характерной точки (Mt), м**	**Описание обозначения точки на местности (при наличии)**
	X	**Y**			
1	**2**	**3**	**4**	**5**	**6**
116	399957.35	1181962.58	Аналитический метод	0.1	-
117	399961.83	1181996.90	Аналитический метод	0.1	-
118	399976.78	1181998.83	Аналитический метод	0.1	-
119	400010.59	1182008.08	Аналитический метод	0.1	-
120	400048.32	1182017.03	Аналитический метод	0.1	-
121	400081.23	1182028.82	Аналитический метод	0.1	-
122	400104.76	1182039.96	Аналитический метод	0.1	-
123	400133.82	1182056.23	Аналитический метод	0.1	-
124	400160.51	1182077.53	Аналитический метод	0.1	-
125	400174.47	1182105.16	Аналитический метод	0.1	-
126	400189.06	1182132.67	Аналитический метод	0.1	-
127	400215.41	1182152.12	Аналитический метод	0.1	-
128	400239.05	1182173.57	Аналитический метод	0.1	-
129	400267.45	1182225.04	Аналитический метод	0.1	-
130	400302.45	1182277.82	Аналитический метод	0.1	-
131	400320.54	1182304.67	Аналитический метод	0.1	-
132	400328.60	1182335.18	Аналитический метод	0.1	-
133	400334.19	1182368.00	Аналитический метод	0.1	-
134	400352.11	1182395.78	Аналитический метод	0.1	-
135	400351.21	1182422.82	Аналитический метод	0.1	-
136	400360.16	1182450.99	Аналитический метод	0.1	-
137	400361.58	1182458.38	Аналитический метод	0.1	-
138	400360.62	1182490.36	Аналитический метод	0.1	-
139	400359.13	1182520.21	Аналитический метод	0.1	-
140	400350.42	1182587.92	Аналитический метод	0.1	-

2. Сведения о характерных точках границ объекта					
Обозначение характерных точек границ	**Координаты, м**		**Метод определения координат характерной точки**	**Средняя квадратическая погрешность положения характерной точки (Mt), м**	**Описание обозначения точки на местности (при наличии)**
	X	**Y**			
1	**2**	**3**	**4**	**5**	**6**
141	400353.52	1182598.78	Аналитический метод	0.1	-
142	400356.52	1182603.84	Аналитический метод	0.1	-
143	400366.82	1182610.88	Аналитический метод	0.1	-
144	400364.76	1182614.86	Аналитический метод	0.1	-
145	400364.73	1182614.91	Аналитический метод	0.1	-
146	400353.15	1182607.00	Аналитический метод	0.1	-
147	400349.35	1182600.57	Аналитический метод	0.1	-
148	400345.84	1182588.27	Аналитический метод	0.1	-
149	400354.64	1182519.82	Аналитический метод	0.1	-
150	400356.12	1182490.18	Аналитический метод	0.1	-
151	400357.06	1182458.74	Аналитический метод	0.1	-
152	400355.79	1182452.09	Аналитический метод	0.1	-
153	400346.68	1182423.45	Аналитический метод	0.1	-
154	400347.57	1182397.04	Аналитический метод	0.1	-
155	400329.91	1182369.67	Аналитический метод	0.1	-
156	400324.20	1182336.14	Аналитический метод	0.1	-
157	400316.38	1182306.56	Аналитический метод	0.1	-
158	400298.71	1182280.32	Аналитический метод	0.1	-
159	400263.59	1182227.38	Аналитический метод	0.1	-
160	400235.47	1182176.40	Аналитический метод	0.1	-
161	400212.55	1182155.60	Аналитический метод	0.1	-
162	400185.56	1182135.68	Аналитический метод	0.1	-
163	400170.48	1182107.23	Аналитический метод	0.1	-
164	400156.93	1182080.43	Аналитический метод	0.1	-
165	400131.31	1182059.98	Аналитический метод	0.1	-

2. Сведения о характерных точках границ объекта					
Обозначение характерных точек границ	**Координаты, м**		**Метод определения координат характерной точки**	**Средняя квадратическая погрешность положения характерной точки (Mt), м**	**Описание обозначения точки на местности (при наличии)**
	X	**Y**			
1	**2**	**3**	**4**	**5**	**6**
166	400102.69	1182043.96	Аналитический метод	0.1	-
167	400079.50	1182032.98	Аналитический метод	0.1	-
168	400047.04	1182021.35	Аналитический метод	0.1	-
169	400009.48	1182012.44	Аналитический метод	0.1	-
170	399975.90	1182003.26	Аналитический метод	0.1	-
171	399957.81	1182000.92	Аналитический метод	0.1	-
172	399915.58	1182002.59	Аналитический метод	0.1	-
173	399874.23	1181993.97	Аналитический метод	0.1	-
174	399780.86	1181955.69	Аналитический метод	0.1	-
175	399766.72	1181950.97	Аналитический метод	0.1	-
176	399765.95	1181950.97	Аналитический метод	0.1	-
177	399765.95	1181970.97	Аналитический метод	0.1	-
178	399750.95	1181970.97	Аналитический метод	0.1	-
179	399750.95	1182013.97	Аналитический метод	0.1	-
180	399687.95	1182013.97	Аналитический метод	0.1	-
181	399687.95	1182005.27	Аналитический метод	0.1	-
182	399657.38	1182042.98	Аналитический метод	0.1	-
183	399607.19	1182042.98	Аналитический метод	0.1	-
184	399577.60	1182072.61	Аналитический метод	0.1	-
185	399572.07	1182075.72	Аналитический метод	0.1	-
186	399559.87	1182075.78	Аналитический метод	0.1	-
187	399544.45	1182006.30	Аналитический метод	0.1	-
188	399544.45	1182003.97	Аналитический метод	0.1	-
189	399525.45	1182003.97	Аналитический метод	0.1	-
190	399525.45	1181945.97	Аналитический метод	0.1	-

2. Сведения о характерных точках границ объекта

Обозначение характерных точек границ	Координаты, м		Метод определения координат характерной точки	Средняя квадратическая погрешность положения характерной точки (Mt), м	Описание обозначения точки на местности (при наличии)
	X	Y			
1	2	3	4	5	6
191	399756.93	1181945.97	Аналитический метод	0.1	-
192	399756.94	1181941.87	Аналитический метод	0.1	-
193	399766.62	1181941.98	Аналитический метод	0.1	-
194	399784.32	1181947.88	Аналитический метод	0.1	-
195	399876.74	1181985.81	Аналитический метод	0.1	-
196	399916.27	1181994.05	Аналитический метод	0.1	-
197	399925.87	1181993.51	Аналитический метод	0.1	-
198	399902.77	1181829.87	Аналитический метод	0.1	-
199	399906.74	1181829.38	Аналитический метод	0.1	-
200	399930.47	1181997.50	Аналитический метод	0.1	-
201	399957.23	1181996.44	Аналитический метод	0.1	-
202	399952.81	1181962.58	Аналитический метод	0.1	-
203	399954.77	1181947.65	Аналитический метод	0.1	-
204	399920.22	1181827.77	Аналитический метод	0.1	-
205	399920.21	1181827.71	Аналитический метод	0.1	-
114	399924.72	1181827.15	Аналитический метод	0.1	-

3. Сведения о характерных точках части (частей) границы объекта

Обозначение характерных точек части границы	Координаты, м		Метод определения координат характерной точки	Средняя квадратическая погрешность положения характерной точки (Mt), м	Описание обозначения точки на местности (при наличии)
	X	Y			
1	2	3	4	5	6
-	-	-	-	-	-

Раздел 3

Сведения о местоположении измененных (уточненных) границ объекта

1. Система координат -

2. Сведения о характерных точках границ объекта

Обозначение характерных точек границ	Существующие координаты, м		Измененные (уточненные) координаты, м		Метод определения координат характерной точки	Средняя квадратическая погрешность положения характерной точки (Mt), м	Описание обозначения точки на местности (при наличии)
	X	Y	X	Y			
1	2	3	4	5	6	7	8
-	-	-	-	-	-	-	

3. Сведения о характерных точках части (частей) границы объекта

Обозначение характерных точек части границы	Существующие координаты, м		Измененные (уточненные) координаты, м		Метод определения координат характерной точки	Средняя квадратическая погрешность положения характерной точки (Mt), м	Описание обозначения точки на местности (при наличии)
	X	Y	X	Y			
1	2	3	4	5	6	7	8
-	-	-	-	-	-	-	

СХЕМА РАСПОЛОЖЕНИЯ ГРАНИЦ ПУБЛИЧНОГО СЕРВИТУТА

Публичный сервитут в отношении земель и земельных участков для складирования строительных и иных материалов, размещения временных или вспомогательных сооружений (включая ограждения, бытовки, навесы) и строительной техники, которые необходимы для обеспечения реконструкции объекта федерального значения «Магистральный нефтепровод Альметьевск-Горький-3, d=1020мм, участок 294-327км, 328-331км, 332-357км, 358-385км, 386-414км, 415-427км. Замена участка 418 км через ручей осн. нитка. КРНУ. Реконструкция»

(наименование объекта)

Обзорная схема

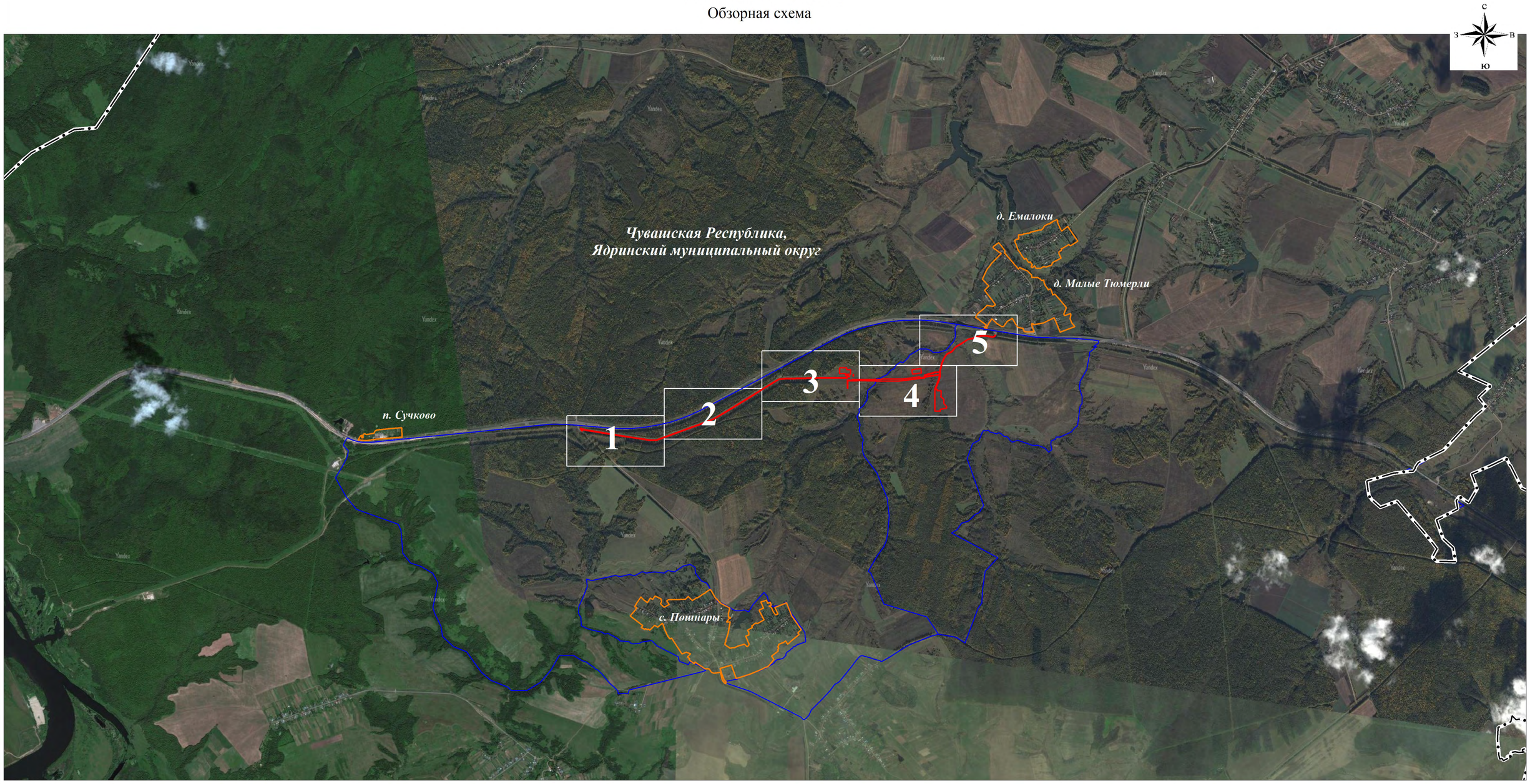

Масштаб 1:30000

Используемые условные знаки и обозначения:

- проектная граница публичного сервитута
- граница кадастрового квартала
- 1 — граница и номер листа
- границы муниципального округа Грязовецкий по сведениям ЕГРН
- границы населенных пунктов по сведениям ЕГРН

СХЕМА РАСПОЛОЖЕНИЯ ГРАНИЦ ПУБЛИЧНОГО СЕРВИТУТА

Лист 1

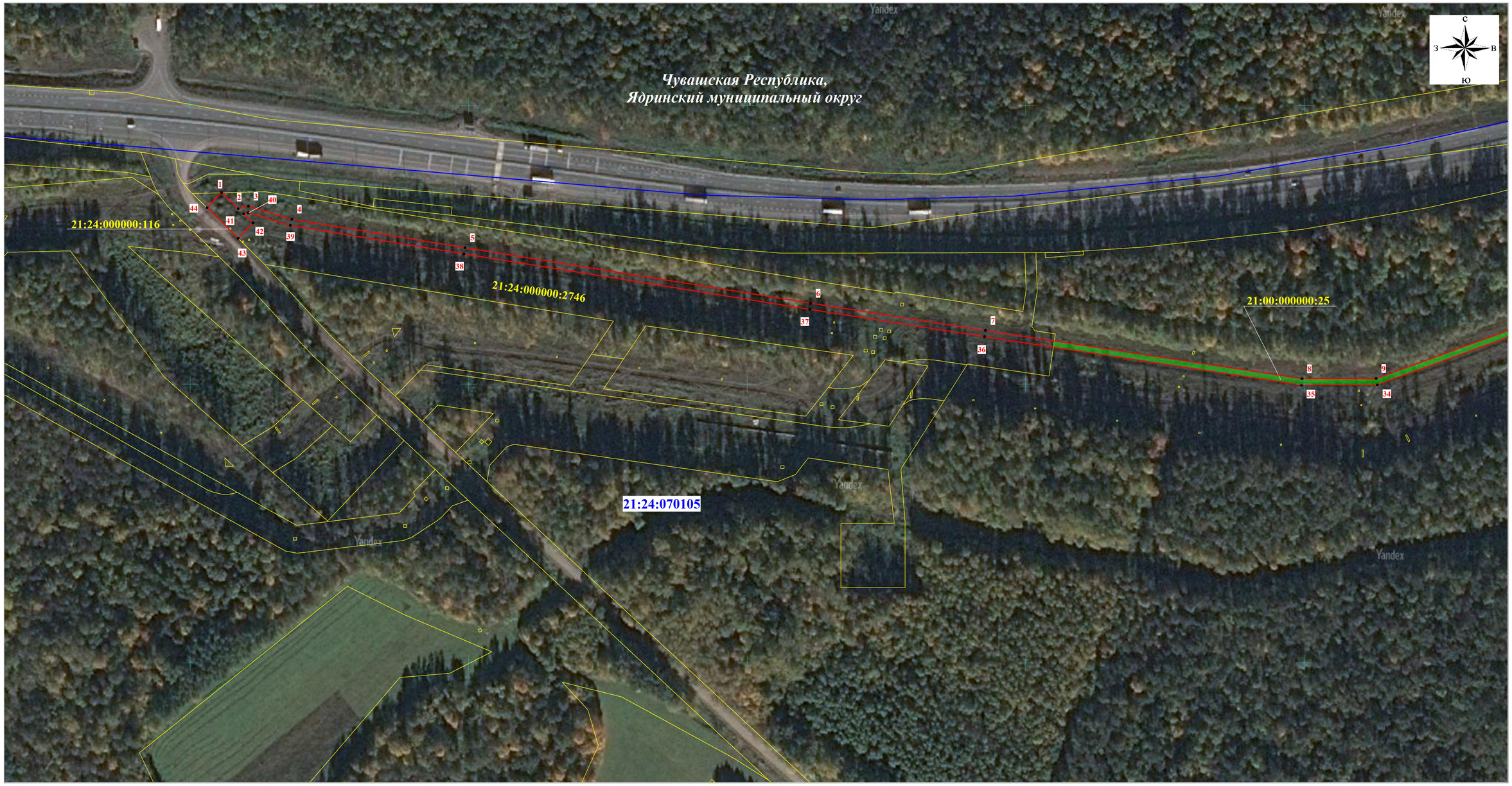

Масштаб 1:2000

Используемые условные знаки и обозначения:

- проектная граница публичного сервитута
- граница кадастрового квартала
- граница земельного участка, сведения о котором содержатся в ЕГРН
- **21:24:070105** — номер кадастрового квартала
- **21:24:000000:2746** — кадастровый номер земельного участка
- • 15 — обозначение характерной точки проектной границы публичного сервитута
- граница лесного участка, сведения о котором содержатся в ЕГРН без границ

СХЕМА РАСПОЛОЖЕНИЯ ГРАНИЦ ПУБЛИЧНОГО СЕРВИТУТА

Лист 2

Масштаб 1:2000

Используемые условные знаки и обозначения:

- проектная граница публичного сервитута
- граница кадастрового квартала
- граница земельного участка, сведения о котором содержатся в ЕГРН
- **21:24:070105** — номер кадастрового квартала
- **21:24:000000:2746** — кадастровый номер земельного участка
- • 15 — обозначение характерной точки проектной границы публичного сервитута
- граница лесного участка, сведения о котором содержатся в ЕГРН без границ

СХЕМА РАСПОЛОЖЕНИЯ ГРАНИЦ ПУБЛИЧНОГО СЕРВИТУТА

Лист 3

Масштаб 1:2000

Используемые условные знаки и обозначения:

- проектная граница публичного сервитута
- граница кадастрового квартала
- граница земельного участка, сведения о котором содержатся в ЕГРН
- **21:24:070105** — номер кадастрового квартала
- **21:24:000000:2746** — кадастровый номер земельного участка
- • 15 — обозначение характерной точки проектной границы публичного сервитута
- граница лесного участка, сведения о котором содержатся в ЕГРН без границ

СХЕМА РАСПОЛОЖЕНИЯ ГРАНИЦ ПУБЛИЧНОГО СЕРВИТУТА

Лист 4

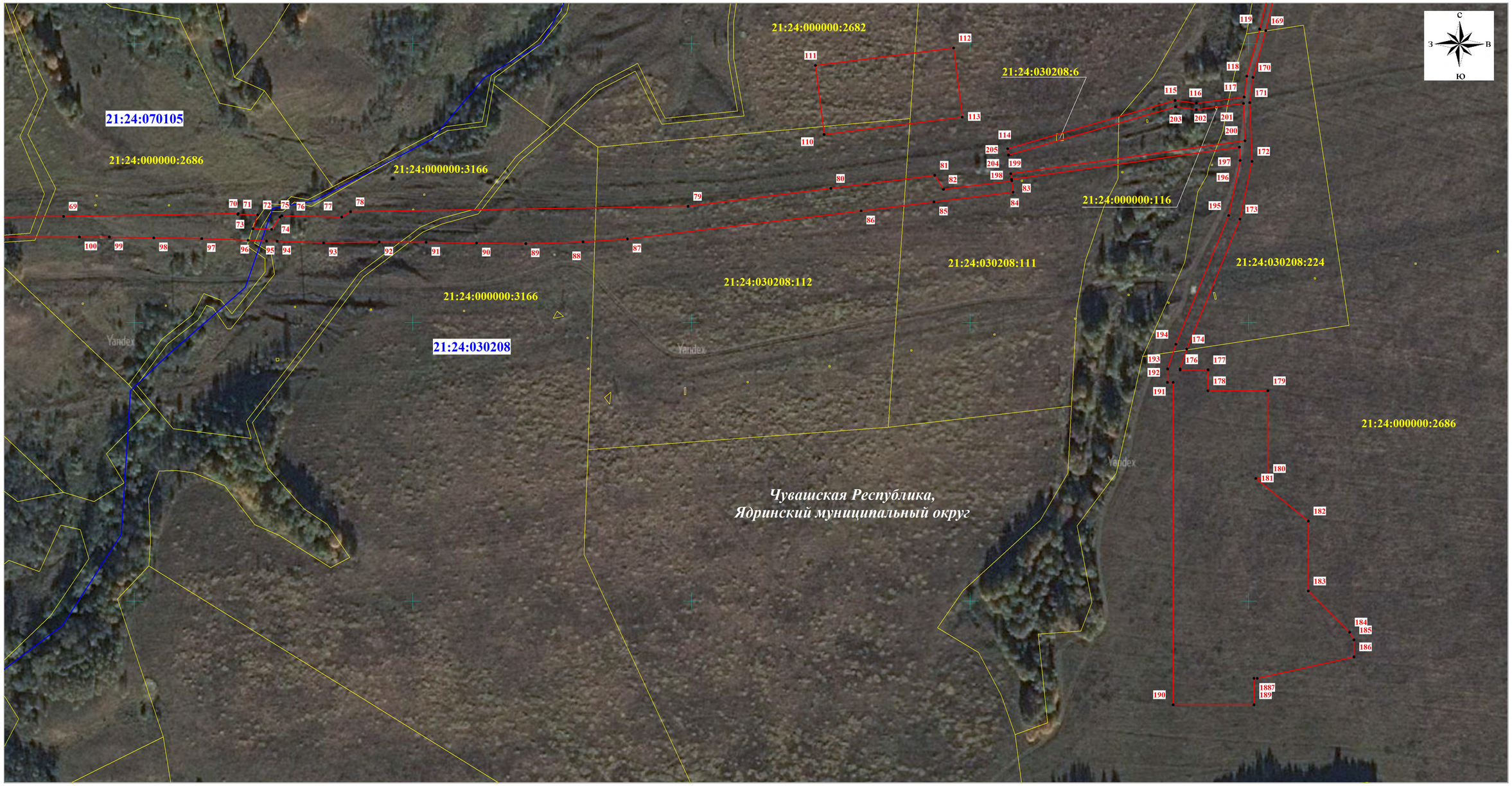

Масштаб 1:2000

Используемые условные знаки и обозначения:

- проектная граница публичного сервитута
- граница кадастрового квартала
- граница земельного участка, сведения о котором содержатся в ЕГРН
- **21:24:070105** — номер кадастрового квартала
- **21:24:000000:2746** — кадастровый номер земельного участка
- • 15 — обозначение характерной точки проектной границы публичного сервитута
- граница лесного участка, сведения о котором содержатся в ЕГРН без границ

СХЕМА РАСПОЛОЖЕНИЯ ГРАНИЦ ПУБЛИЧНОГО СЕРВИТУТА

Лист 5

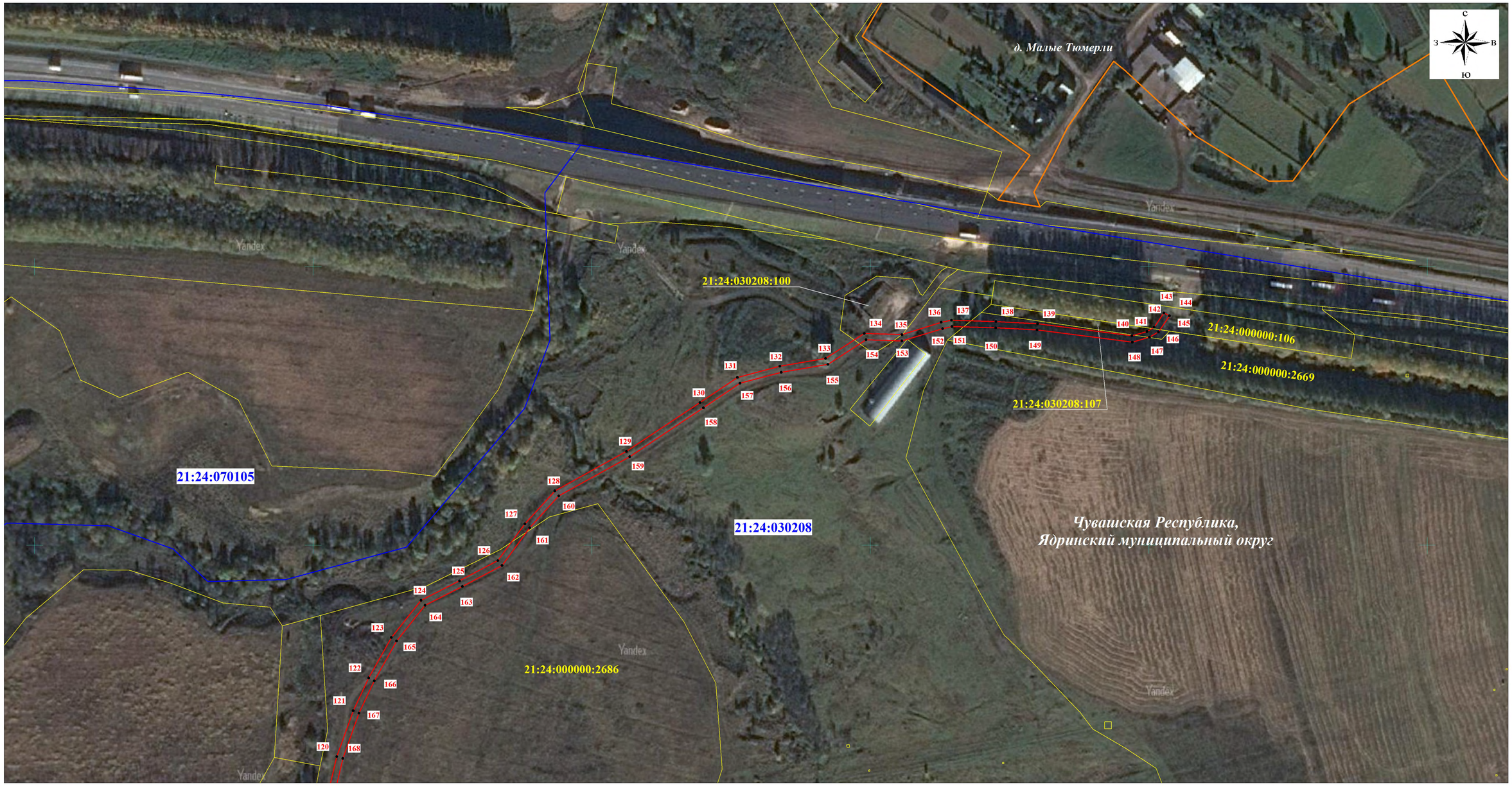

Масштаб 1:2000

Используемые условные знаки и обозначения:

- проектная граница публичного сервитута
- граница кадастрового квартала
- граница земельного участка, сведения о котором содержатся в ЕГРН
- **21:24:070105** — номер кадастрового квартала
- **21:24:000000:2746** — кадастровый номер земельного участка
- • 15 — обозначение характерной точки проектной границы публичного сервитута
- граница лесного участка, сведения о котором содержатся в ЕГРН без границ