

КАРТА-ПЛАН ТЕРРИТОРИИ

Пояснительная записка

1. Сведения о территории выполнения комплексных кадастровых работ:

21:26:010101_Янишихово-Норваши

(наименование субъекта Российской Федерации, муниципального образования, населенного пункта, уникальные учетные номера кадастровых кварталов, иные сведения, позволяющие определить местоположение территории, на которой выполняются комплексные кадастровые работы, например, наименование садоводческого или огороднического некоммерческого товарищества, гаражного кооператива, элемента планировочной структуры)

2. Основания выполнения комплексных кадастровых работ:

Наименование, дата и номер документа, на основании которого выполняются комплексные кадастровые работы:

Договор. № 2, от 20 июня 2024 г., выдан Администрация Янтиковского муниципального округа Чувашской Республики.

3. Дата подготовки карты-плана территории: 16 сентября 2024 г.

4. Сведения о заказчике(ах) комплексных кадастровых работ:

В отношении юридического лица, органа местного самоуправления муниципального района, муниципального округа или городского округа либо уполномоченного исполнительного органа государственной власти субъекта Российской Федерации:

полное или сокращенное (в случае, если имеется) наименование: Администрация Янтиковского муниципального округа Чувашской Республики

основной государственный регистрационный номер: 1222100009603

идентификационный номер налогоплательщика: 2100003143

В отношении физического лица или представителя физических или юридических лиц:

фамилия, имя, отчество (последнее - при наличии): —

страховой номер индивидуального лицевого счета в системе обязательного пенсионного страхования Российской Федерации (СНИЛС) —

Наименование и реквизиты документа, подтверждающие полномочия представителя заказчика(ов) комплексных кадастровых работ: —

Адрес электронной почты (для направления уведомления о результатах внесения сведений в Единый государственный реестр недвижимости): —

5. Сведения об исполнителе комплексных кадастровых работ:

Полное или сокращенное (в случае, если имеется) наименование и адрес юридического лица, с которым заключен государственный или муниципальный контракт либо договор подряда на выполнение комплексных кадастровых работ:

ООО "НПП "Инженер", адрес: 428003, Чувашская Республика - Чувашия, Чебоксары г, Президентский б-р, д.31

Фамилия, имя, отчество кадастрового инженера (последнее - при наличии): *Яценко Ирина Юрьевна*

и основной государственной регистрационный номер кадастрового инженера индивидуального предпринимателя (ОГРНИП): *-*

Страховой номер индивидуального лицевого счета в системе обязательного пенсионного страхования Российской Федерации (СНИЛС) кадастрового инженера: *121-244-077-00*

Уникальный реестровый номер кадастрового инженера в реестре саморегулируемой организации кадастровых инженеров и дата внесения сведений о физическом лице в такой реестр: *2156, 7 марта 2024 г.*

Полное или (в случае, если имеется) сокращенное наименование саморегулируемой организации кадастровых инженеров, членом которой является кадастровый инженер:

СРО "Ассоциация кадастровых инженеров Поволжья"

Контактный телефон: *(8352)20-44-77*

Почтовый адрес и адрес электронной почты, по которым осуществляется связь с кадастровым инженером:

428003, Чувашская Республика - Чувашия, Чебоксары г, Президентский б-р, 31, ingenercheb1@ya.ru

6. Перечень документов, использованных при подготовке карты-плана территории:

№ п/п	Реквизиты документа				
	Вид	Дата	Номер	Наименование	Иные сведения
1	2	3	4	5	6
1	Кадастровый план территории, выдан: Филиал публично-правовой компании "Роскадастр" по Чувашской Республике - Чувашии	20 июня 2024 г.	КУВИ-001/2024-164689762	Кадастровый план территории	—

7. Пояснения к карте-плану территории:

Пояснительная

На территории кадастрового квартала 21:26:010101 кадастровым инженером в соответствии с договором №2 от 20.06.2024 г. выполняются комплексные кадастровые работы. В соответствии с ч.1 ст.42.1 Федерального закона от 24.07.2007 № 221-ФЗ «О кадастровой деятельности» под комплексными кадастровыми работами (далее – ККР) понимаются кадастровые работы, которые выполняются одновременно в отношении всех расположенных на территории одного кадастрового квартала или территориях нескольких смежных кадастровых кварталов. Из п.1 ч.6 ст.42.1 Федерального закона от 24.07.2007 № 221-ФЗ «О кадастровой деятельности» следует, что образование земельных участков, занятых площадями, улицами, проездами, набережными, скверами, бульварами, водными объектами общего пользования и другими объектами (территориями) общего пользования, и земельных участков, на которых расположены многоквартирные дома, в рамках проведения ККР, допускается исключительно в случае, если образование таких земель предусмотрено проектом межевания территории (далее – ПМТ), утвержденном в порядке, установленном законодательством о градостроительной деятельности. Таким образом, учитывая положения п.1 ч.6 ст.42.1 Федерального закона от 24.07.2007 №221-ФЗ «О кадастровой деятельности», так как на территорию квартала 21:26:010101 отсутствует утвержденный ПМТ, то работы по образованию земельных участков не проводились.

Границы земельных участков установлены по их фактическому использованию. Работы проводились методом спутниковых геодезических измерений. Для ориентации в целях определения границ на местности также использовались картографические материалы, созданные ООО "НПП "Инженер" с помощью беспилотного летательного аппарата.

При выполнении ККР площади уточняемых земельных участков определялись с учетом требований законодательства: фактическая площадь земельного участка, не должна быть больше площади, сведения о которой относительно этого земельного участка содержатся в Едином государственном реестре недвижимости, более чем на величину предельного минимального размера земельного участка, установленного в соответствии с федеральным законом для земель соответствующего целевого назначения и разрешенного использования; фактическая площадь земельного участка, не должна быть меньше площади земельного участка, сведения о которой относительно этого земельного участка содержатся в Едином государственном реестре недвижимости, более чем на десять процентов (в случае получения значения площади земельного участка, которое меньше значения площади земельного участка, сведения о которой относительно этого земельного участка содержатся в Едином государственном реестре недвижимости, более чем на десять процентов, требуется письменное согласие правообладателя такого земельного участка).

Учитывая правила землепользования и застройки Янтиковского муниципального округа Чувашской Республики минимальная площадь земельного участка с видом разрешенного использования "для ведения личного подсобного хозяйства (приусадебный земельный участок)" в зоне Ж-1 – зона застройки индивидуальными жилыми домами составляет 200 кв.м., максимальная площадь составляет 10 000 кв. м.

Комплексные кадастровые работы на территории кадастрового квартала 21:26:010101, расположенного на территории муниципального образования Янтиковского муниципального округа Чувашской Республики, выполнены специалистами ООО «НПП «Инженер» в соответствии с договором на выполнение комплексных кадастровых работ от 20 июня 2024 года.

Сведения о пунктах геодезической сети и средствах измерений**1. Сведения о пунктах геодезической сети:**

№ п/п	Вид геодезической сети	Название пункта геодезической сети и тип знака	Система координат пункта геодезической сети	Координаты пункта, м		Дата обследования — Сведения о состоянии		
				X	Y	наружного знака пункта	центра пункта	марки центра пункта
1	2	3	4	5	6	7	8	9
1	Геодезическая сеть специального назначения.	KANA, -	МСК-21, зона 1	339 062,30	1 246 328,39	Сохранился	Сохранился	Сохранился

2. Сведения об использованных средствах измерений:

№ п/п	Наименование и обозначение типа средства измерений - прибора (инструмента, аппаратуры)	Заводской или серийный номер средства измерений	Реквизиты свидетельства о поверке прибора (инструмента, аппаратуры) и (или) срок действия поверки
1	2	3	4
1	GNSS-приемники спутниковые геодезические многочастотные	02920	Свидетельство о поверке № С-АЦМ/19-10-2023/287970213, действует до 18.10.2024 г.
2	GNSS-приемники спутниковые геодезические многочастотные	02862	Свидетельство о поверке № С-АЦМ/19-10-2023/287970199, действует до 18.10.2024 г.
3	Аппаратура геодезическая спутниковая PrinCe i50	3237939	Свидетельство о поверке №С-ГСХ/14-05-2024/338543611, от 14.05.2024 г. до 13.05.2025 г.

Сведения об уточняемых земельных участках

1. Сведения о характерных точках границ уточняемого земельного участка с кадастровым номером 21:26:010101:11 :
 Система координат МСК-21, зона 1 Зона № 1

Обозначение характерных точек границ	Координаты, м				Метод определения координат	Формулы, примененные для расчета средней квадратической погрешности определения координат характерных точек границ (Mt), с подставленными в такие формулы значениями и итоговые (вычисленные) значения Mt, м	Описание закрепления точки
	содержатся в Едином государственном реестре недвижимости		определены в результате выполнения комплексных кадастровых работ				
	X	Y	X	Y			
1	2	3	4	5	6	7	8
149	345 846,79	1 255 088,87	345 846,79	1 255 088,87	Метод спутниковых геодезических измерений (определений)	—	Закрепление отсутствует
150	345 845,66	1 255 104,23	345 845,66	1 255 104,23			
151	345 791,71	1 255 082,58	345 791,71	1 255 082,58			
152	345 799,68	1 255 061,90	345 799,68	1 255 061,90			
149	345 846,79	1 255 088,87	345 846,79	1 255 088,87			
149	345 846,79	1 255 088,87	345 846,79	1 255 088,87			

2. Сведения о частях границ уточняемого земельного участка с кадастровым номером 21:26:010101:11 :

Обозначение части границ		Горизонтальное проложение (S), м	Описание прохождения части границ	Сведения о согласовании местоположения границ (согласовано/спорное)
от т.	до т.			
1	2	3	4	5
149	150	15,40	—	согласовано
150	151	58,13		
151	152	22,16		
152	149	54,28		
149	150	15,40		

3. Сведения о характеристиках уточняемого земельного участка с кадастровым номером 21:26:010101:11 :

№ п/п	Наименование характеристики земельного участка	Значение характеристики
1	2	3
1	2	3

1	2	3
1.	Адрес земельного участка	—
1.1.	Сведения о местоположении земельного участка (при отсутствии адреса) в структурированном в соответствии с федеральной информационной адресной системой виде	429282, Российская Федерация, Чувашская Республика-Чувашия, Янтиковский р-н, Яншихово-Норваши с, Мирная ул, д 34
1.2.	Дополнительные сведения о местоположении земельного участка	—
2.	Площадь земельного участка ± величина погрешности определения (вычисления) площади ($P \pm \Delta P$), м ²	1 021 ± 11,00
3.	Формула, примененная для вычисления предельной погрешности определения площади земельного участка, с подставленными значениями и итоговые (вычисленные) значения	$3,5*0,1*\sqrt{(1021)} = 11$
4.	Площадь земельного участка согласно сведениям Единого государственного реестра недвижимости (Ркад), м ²	1 021,00
5.	Оценка расхождения P и Ркад ($P - P_{кад}$), м ²	0
6.	Предельный минимальный и максимальный размеры земельного участка ($P_{мин}$ и $P_{макс}$), м ²	— —
7.	Вид (виды) разрешенного использования	Для содержания жилого дома
7.1.	Дополнительные сведения об использовании земельного участка	—
8.	Кадастровый или иной государственный учетный номер (инвентарный) здания, сооружения, объекта незавершенного строительства, расположенного на земельном участке	—
9.	Сведения о земельных участках (землях общего пользования, территории общего пользования), посредством которых обеспечивается доступ	—
10.	Иные сведения	—
4. Пояснения к сведениям об уточняемом земельном участке с кадастровым номером		21:26:010101:11 :
1.		—

1. Сведения о характерных точках границ уточняемого земельного участка с кадастровым номером 21:26:010101:15 :
 Система координат МСК-21, зона 1 Зона № 1

Обозначение характерных точек границ	Координаты, м				Метод определения координат	Формулы, примененные для расчета средней квадратической погрешности определения координат характерных точек границ (Mt), с подставленными в такие формулы значениями и итоговые (вычисленные) значения Mt, м	Описание закрепления точки
	содержатся в Едином государственном реестре недвижимости		определены в результате выполнения комплексных кадастровых работ				
	X	Y	X	Y			
1	2	3	4	5	6	7	8
72	345 736,79	1 255 194,04	345 736,79	1 255 194,04	Метод спутниковых геодезических измерений (определений)	—	Закрепление отсутствует
73	345 743,28	1 255 180,47	345 743,28	1 255 180,47			
74	345 746,16	1 255 182,01	345 746,16	1 255 182,01			
75	345 749,16	1 255 175,96	345 749,16	1 255 175,96			
76	345 751,09	1 255 171,64	345 751,09	1 255 171,64			
77	345 757,76	1 255 174,61	345 757,76	1 255 174,61			
78	345 844,68	1 255 211,22	345 844,68	1 255 211,22			
79	345 832,54	1 255 234,79	345 832,54	1 255 234,79			
80	345 765,56	1 255 205,85	345 765,56	1 255 205,85			
81	345 751,83	1 255 200,49	345 751,83	1 255 200,49			
82	345 740,12	1 255 195,60	345 740,12	1 255 195,60			
72	345 736,79	1 255 194,04	345 736,79	1 255 194,04			

2. Сведения о частях границ уточняемого земельного участка с кадастровым номером 21:26:010101:15 :

Обозначение части границ		Горизонтальное проложение (S), м	Описание прохождения части границ	Сведения о согласовании местоположения границ (согласовано/спорное)
от т.	до т.			
1	2	3	4	5
72	73	15,04	—	согласовано
73	74	3,27		
74	75	6,75		
75	76	4,73		
76	77	7,30		
77	78	94,32		
78	79	26,51		
79	80	72,96		
80	81	14,74		
81	82	12,69		
82	72	3,68		

3. Сведения о характеристиках уточняемого земельного участка с кадастровым номером 21:26:010101:15 :

№ п/п	Наименование характеристики земельного участка	Значение характеристики
1	2	3
1.	Адрес земельного участка	—
1.1.	Сведения о местоположении земельного участка (при отсутствии адреса) в структурированном в соответствии с федеральной информационной адресной системой виде	429282, Российская Федерация, Чувашская Республика-Чувашия, Янтиковский р-н, Яншихово-Норваши с, Мирная ул, д 26
1.2.	Дополнительные сведения о местоположении земельного участка	—
2.	Площадь земельного участка ± величина погрешности определения (вычисления) площади ($P \pm \Delta P$), м ²	2 689 ± 18,00
3.	Формула, примененная для вычисления предельной погрешности определения площади земельного участка, с подставленными значениями и итоговые (вычисленные) значения	$3,5*0,1*\sqrt{(2689)} = 18$
4.	Площадь земельного участка согласно сведениям Единого государственного реестра недвижимости (Ркад), м ²	2 689,00
5.	Оценка расхождения P и Ркад ($P - P_{кад}$), м ²	0
6.	Предельный минимальный и максимальный размеры земельного участка (Рмин и Рмакс), м ²	Рмин = 200 Рмакс = 10 000

1	2	3
7.	Вид (виды) разрешенного использования	Для ведения личного подсобного хозяйства
7.1.	Дополнительные сведения об использовании земельного участка	—
8.	Кадастровый или иной государственный учетный номер (инвентарный) здания, сооружения, объекта незавершенного строительства, расположенного на земельном участке	—
9.	Сведения о земельных участках (землях общего пользования, территории общего пользования), посредством которых обеспечивается доступ	—
10.	Иные сведения	—

4. Пояснения к сведениям об уточняемом земельном участке с кадастровым номером 21:26:010101:15 :

1.	—
----	---

1. Сведения о характерных точках границ уточняемого земельного участка с кадастровым номером 21:26:010101:19 :

Система координат МСК-21, зона 1 Зона № 1

Обозначение характерных точек границ	Координаты, м				Метод определения координат	Формулы, примененные для расчета средней квадратической погрешности определения координат характерных точек границ (Mt), с подставленными в такие формулы значениями и итоговые (вычисленные) значения Mt, м	Описание закрепления точки
	содержатся в Едином государственном реестре недвижимости		определены в результате выполнения комплексных кадастровых работ				
	X	Y	X	Y			
1	2	3	4	5	6	7	8
83	345 807,69	1 255 316,74	345 807,69	1 255 316,74	Метод спутниковых геодезических измерений (определений)	—	Закрепление отсутствует
84	345 784,87	1 255 304,16	345 784,87	1 255 304,16			
85	345 799,82	1 255 277,17	345 799,82	1 255 277,17			
86	345 811,91	1 255 256,18	345 811,91	1 255 256,18			
87	345 820,27	1 255 259,78	345 820,27	1 255 259,78			

1	2	3	4	5	6	7	8
88	345 835,18	1 255 266,63	345 835,18	1 255 266,63	Метод спутниковых геодезических измерений (определений)	—	Закрепление отсутствует
83	345 807,69	1 255 316,74	345 807,69	1 255 316,74			

2. Сведения о частях границ уточняемого земельного участка с кадастровым номером 21:26:010101:19 :

Обозначение части границ		Горизонтальное проложение (S), м	Описание прохождения части границ	Сведения о согласовании местоположения границ (согласовано/спорное)
от т.	до т.			
1	2	3	4	5
83	84	26,06	—	согласовано
84	85	30,85		
85	86	24,22		
86	87	9,10		
87	88	16,41		
88	83	57,16		

3. Сведения о характеристиках уточняемого земельного участка с кадастровым номером 21:26:010101:19 :

№ п/п	Наименование характеристики земельного участка	Значение характеристики
1	2	3
1.	Адрес земельного участка	—
1.1.	Сведения о местоположении земельного участка (при отсутствии адреса) в структурированном в соответствии с федеральной информационной адресной системой виде	429282, Российская Федерация, Чувашская Республика-Чувашия, Янтиковский р-н, Яншихово-Норваши с, Мирная ул
1.2.	Дополнительные сведения о местоположении земельного участка	—
2.	Площадь земельного участка ± величина погрешности определения (вычисления) площади ($P \pm \Delta P$), м ²	1 452 ± 13,00
3.	Формула, примененная для вычисления предельной погрешности определения площади земельного участка, с подставленными значениями и итоговые (вычисленные) значения	$3,5*0,1*\sqrt{(1452)} = 13$
4.	Площадь земельного участка согласно сведениям Единого государственного реестра недвижимости (Ркад), м ²	1 452,00
5.	Оценка расхождения P и Ркад ($P - P_{кад}$), м ²	0
6.	Предельный минимальный и максимальный размеры земельного участка (P _{мин} и P _{макс}), м ²	P _{мин} = 200 P _{макс} = 10 000

1	2	3
7.	Вид (виды) разрешенного использования	Для ведения личного подсобного хозяйства
7.1.	Дополнительные сведения об использовании земельного участка	—
8.	Кадастровый или иной государственный учетный номер (инвентарный) здания, сооружения, объекта незавершенного строительства, расположенного на земельном участке	—
9.	Сведения о земельных участках (землях общего пользования, территории общего пользования), посредством которых обеспечивается доступ	Земли (земельные участки) общего пользования
10.	Иные сведения	—

4. Пояснения к сведениям об уточняемом земельном участке с кадастровым номером 21:26:010101:19 :

1. —

1. Сведения о характерных точках границ уточняемого земельного участка с кадастровым номером 21:26:010101:41 :

Система координат МСК-21, зона 1 Зона № 1

Обозначение характерных точек границ	Координаты, м				Метод определения координат	Формулы, примененные для расчета средней квадратической погрешности определения координат характерных точек границ (Mt), с подставленными в такие формулы значениями и итоговые (вычисленные) значения Mt, м	Описание закрепления точки
	содержатся в Едином государственном реестре недвижимости		определены в результате выполнения комплексных кадастровых работ				
	X	Y	X	Y			
1	2	3	4	5	6	7	8
89	345 923,03	1 255 250,52	345 923,03	1 255 250,52	Метод спутниковых геодезических измерений (определений)	—	Закрепление отсутствует
90	345 900,39	1 255 296,32	345 900,39	1 255 296,32			
91	345 880,14	1 255 288,35	345 880,14	1 255 288,35			
92	345 902,36	1 255 242,86	345 902,36	1 255 242,86			
89	345 923,03	1 255 250,52	345 923,03	1 255 250,52			

2. Сведения о частях границ уточняемого земельного участка с кадастровым номером 21:26:010101:41 :

Обозначение части границ		Горизонтальное проложение (S), м	Описание прохождения части границ	Сведения о согласовании местоположения границ (согласовано/спорное)
от т.	до т.			
1	2	3	4	5
89	90	51,09	—	согласовано
90	91	21,76		
91	92	50,63		
92	89	22,04		

3. Сведения о характеристиках уточняемого земельного участка с кадастровым номером 21:26:010101:41 :

№ п/п	Наименование характеристики земельного участка	Значение характеристики
1	2	3
1.	Адрес земельного участка	—
1.1.	Сведения о местоположении земельного участка (при отсутствии адреса) в структурированном в соответствии с федеральной информационной адресной системой виде	429282, Российская Федерация, Чувашская Республика-Чувашия, Янтиковский р-н, Яншихово-Норвашское с/пос
1.2.	Дополнительные сведения о местоположении земельного участка	—
2.	Площадь земельного участка ± величина погрешности определения (вычисления) площади ($P \pm \Delta P$), м ²	1 109 ± 23,00
3.	Формула, примененная для вычисления предельной погрешности определения площади земельного участка, с подставленными значениями и итоговые (вычисленные) значения	$3,5*0,2*\sqrt{(1109)} = 23$
4.	Площадь земельного участка согласно сведениям Единого государственного реестра недвижимости (Ркад), м ²	1 109,00
5.	Оценка расхождения Р и Ркад ($P - P_{кад}$), м ²	0
6.	Предельный минимальный и максимальный размеры земельного участка (Рмин и Рмакс), м ²	Рмин = 200 Рмакс = 10 000
7.	Вид (виды) разрешенного использования	Для ведения личного подсобного хозяйства
7.1.	Дополнительные сведения об использовании земельного участка	—
8.	Кадастровый или иной государственный учетный номер (инвентарный) здания, сооружения, объекта незавершенного строительства, расположенного на земельном участке	—

1	2	3
9.	Сведения о земельных участках (землях общего пользования, территории общего пользования), посредством которых обеспечивается доступ	Земли (земельные участки) общего пользования
10.	Иные сведения	—

4. Пояснения к сведениям об уточняемом земельном участке с кадастровым номером 21:26:010101:41 :

1.	—
----	---

1. Сведения о характерных точках границ уточняемого земельного участка с кадастровым номером 21:26:010101:42 :
 Система координат МСК-21, зона 1 Зона № 1

Обозначение характерных точек границ	Координаты, м				Метод определения координат	Формулы, примененные для расчета средней квадратической погрешности определения координат характерных точек границ (Mt), с подставленными в такие формулы значениями и итоговые (вычисленные) значения Mt, м	Описание закрепления точки
	содержатся в Едином государственном реестре недвижимости		определены в результате выполнения комплексных кадастровых работ				
	X	Y	X	Y			
1	2	3	4	5	6	7	8
91	345 880,14	1 255 288,35	345 880,14	1 255 288,35	Метод спутниковых геодезических измерений (определений)	—	Закрепление отсутствует
93	345 877,32	1 255 286,80	345 877,32	1 255 286,80			
94	345 865,64	1 255 281,11	345 865,64	1 255 281,11			
95	345 860,49	1 255 278,48	345 860,49	1 255 278,48			
96	345 881,05	1 255 231,62	345 881,05	1 255 231,62			
97	345 883,67	1 255 232,57	345 883,67	1 255 232,57			
98	345 896,41	1 255 239,35	345 896,41	1 255 239,35			
92	345 902,36	1 255 242,86	345 902,36	1 255 242,86			

1	2	3	4	5	6	7	8
91	345 880,14	1 255 288,35	345 880,14	1 255 288,35	Метод спутниковых геодезических измерений (определений)	—	Закрепление отсутствует

2. Сведения о частях границ уточняемого земельного участка с кадастровым номером 21:26:010101:42 :

Обозначение части границ		Горизонтальное проложение (S), м	Описание прохождения части границ	Сведения о согласовании местоположения границ (согласовано/спорное)
от т.	до т.			
1	2	3	4	5
91	93	3,22	—	согласовано
93	94	12,99		
94	95	5,78		
95	96	51,17		
96	97	2,79		
97	98	14,43		
98	92	6,91		
92	91	50,63		

3. Сведения о характеристиках уточняемого земельного участка с кадастровым номером 21:26:010101:42 :

№ п/п	Наименование характеристики земельного участка	Значение характеристики
1	2	3
1.	Адрес земельного участка	—
1.1.	Сведения о местоположении земельного участка (при отсутствии адреса) в структурированном в соответствии с федеральной информационной адресной системой виде	429282, Российская Федерация, Чувашская Республика-Чувашия, Янтиковский р-н, Яншихово-Норвашское с/пос
1.2.	Дополнительные сведения о местоположении земельного участка	—
2.	Площадь земельного участка ± величина погрешности определения (вычисления) площади ($P \pm \Delta P$), м ²	1 178 ± 24,00
3.	Формула, примененная для вычисления предельной погрешности определения площади земельного участка, с подставленными значениями и итоговые (вычисленные) значения	$3,5 * 0,2 * \sqrt{1178} = 24$
4.	Площадь земельного участка согласно сведениям Единого государственного реестра недвижимости (Ркад), м ²	1 178,00
5.	Оценка расхождения P и Ркад ($P - P_{кад}$), м ²	0
6.	Предельный минимальный и максимальный размеры земельного участка (Pмин и Pмакс), м ²	Pмин = 200 Pмакс = 10 000

1	2	3
7.	Вид (виды) разрешенного использования	Для ведения личного подсобного хозяйства
7.1.	Дополнительные сведения об использовании земельного участка	—
8.	Кадастровый или иной государственный учетный номер (инвентарный) здания, сооружения, объекта незавершенного строительства, расположенного на земельном участке	—
9.	Сведения о земельных участках (землях общего пользования, территории общего пользования), посредством которых обеспечивается доступ	Земли (земельные участки) общего пользования
10.	Иные сведения	—

4. Пояснения к сведениям об уточняемом земельном участке с кадастровым номером 21:26:010101:42 :

1.	—
----	---

1. Сведения о характерных точках границ уточняемого земельного участка с кадастровым номером 21:26:010101:47 :
 Система координат МСК-21, зона 1 Зона № 1

Обозначение характерных точек границ	Координаты, м				Метод определения координат	Формулы, примененные для расчета средней квадратической погрешности определения координат характерных точек границ (Mt), с подставленными в такие формулы значениями и итоговые (вычисленные) значения Mt, м	Описание закрепления точки
	содержатся в Едином государственном реестре недвижимости		определены в результате выполнения комплексных кадастровых работ				
	X	Y	X	Y			
1	2	3	4	5	6	7	8
99	346 009,50	1 255 189,35	346 009,50	1 255 189,35	Метод спутниковых геодезических измерений (определений)	—	Закрепление отсутствует
100	346 023,66	1 255 196,63	346 023,66	1 255 196,63			
101	345 995,86	1 255 263,17	345 995,86	1 255 263,17			
102	345 979,94	1 255 258,37	345 979,94	1 255 258,37			
99	346 009,50	1 255 189,35	346 009,50	1 255 189,35			

2. Сведения о частях границ уточняемого земельного участка с кадастровым номером 21:26:010101:47 :

Обозначение части границ		Горизонтальное проложение (S), м	Описание прохождения части границ	Сведения о согласовании местоположения границ (согласовано/спорное)
от т.	до т.			
1	2	3	4	5
99	100	15,92	—	согласовано
100	101	72,11		
101	102	16,63		
102	99	75,08		

3. Сведения о характеристиках уточняемого земельного участка с кадастровым номером 21:26:010101:47 :

№ п/п	Наименование характеристики земельного участка	Значение характеристики
1	2	3
1.	Адрес земельного участка	—
1.1.	Сведения о местоположении земельного участка (при отсутствии адреса) в структурированном в соответствии с федеральной информационной адресной системой виде	429282, Российская Федерация, Чувашская Республика-Чувашия, Янтиковский р-н, Яншихово-Норвашское с/пос
1.2.	Дополнительные сведения о местоположении земельного участка	—
2.	Площадь земельного участка ± величина погрешности определения (вычисления) площади ($P \pm \Delta P$), м ²	1 193 ± 24,00
3.	Формула, примененная для вычисления предельной погрешности определения площади земельного участка, с подставленными значениями и итоговые (вычисленные) значения	$3,5*0,2*\sqrt{(1193)} = 24$
4.	Площадь земельного участка согласно сведениям Единого государственного реестра недвижимости (Ркад), м ²	1 192,00
5.	Оценка расхождения Р и Ркад ($P - P_{кад}$), м ²	1
6.	Предельный минимальный и максимальный размеры земельного участка (Рмин и Рмакс), м ²	Рмин = 200 Рмакс = 10 000
7.	Вид (виды) разрешенного использования	Для ведения личного подсобного хозяйства
7.1.	Дополнительные сведения об использовании земельного участка	—
8.	Кадастровый или иной государственный учетный номер (инвентарный) здания, сооружения, объекта незавершенного строительства, расположенного на земельном участке	—

1	2	3
9.	Сведения о земельных участках (землях общего пользования, территории общего пользования), посредством которых обеспечивается доступ	Земли (земельные участки) общего пользования
10.	Иные сведения	—

4. Пояснения к сведениям об уточняемом земельном участке с кадастровым номером 21:26:010101:47 :

1.	—
----	---

1. Сведения о характерных точках границ уточняемого земельного участка с кадастровым номером 21:26:010101:52 :
 Система координат МСК-21, зона 1 Зона № 1

Обозначение характерных точек границ	Координаты, м				Метод определения координат	Формулы, примененные для расчета средней квадратической погрешности определения координат характерных точек границ (Mt), с подставленными в такие формулы значениями и итоговые (вычисленные) значения Mt, м	Описание закрепления точки
	содержатся в Едином государственном реестре недвижимости		определены в результате выполнения комплексных кадастровых работ				
	X	Y	X	Y			
1	2	3	4	5	6	7	8
103	345 969,78	1 255 166,95	345 969,78	1 255 166,95	Метод спутниковых геодезических измерений (определений)	—	Закрепление отсутствует
104	345 934,61	1 255 256,27	345 934,61	1 255 256,27			
105	345 923,70	1 255 250,38	345 923,70	1 255 250,38			
106	345 960,21	1 255 162,18	345 960,21	1 255 162,18			
103	345 969,78	1 255 166,95	345 969,78	1 255 166,95			

2. Сведения о частях границ уточняемого земельного участка с кадастровым номером 21:26:010101:52 :

Обозначение части границ		Горизонтальное проложение (S), м	Описание прохождения части границ	Сведения о согласовании местоположения границ (согласовано/спорное)
от т.	до т.			
1	2	3	4	5
103	104	95,99	—	согласовано
104	105	12,40	—	

1	2	3	4	5
105	106	95,46	—	согласовано
106	103	10,69	—	

3. Сведения о характеристиках уточняемого земельного участка с кадастровым номером 21:26:010101:52 :

№ п/п	Наименование характеристики земельного участка	Значение характеристики
1	2	3
1.	Адрес земельного участка	—
1.1.	Сведения о местоположении земельного участка (при отсутствии адреса) в структурированном в соответствии с федеральной информационной адресной системой виде	Российская Федерация, Чувашская Республика-Чувашия, Янтиковский р-н, Яншихово-Норвашское с/п
1.2.	Дополнительные сведения о местоположении земельного участка	—
2.	Площадь земельного участка ± величина погрешности определения (вычисления) площади ($P \pm \Delta P$), м ²	1 100 ± 23,00
3.	Формула, примененная для вычисления предельной погрешности определения площади земельного участка, с подставленными значениями и итоговые (вычисленные) значения	$3,5*0,2*\sqrt{(1100)} = 23$
4.	Площадь земельного участка согласно сведениям Единого государственного реестра недвижимости (Ркад), м ²	1 100,00
5.	Оценка расхождения Р и Ркад ($P - P_{кад}$), м ²	0
6.	Предельный минимальный и максимальный размеры земельного участка (Рмин и Рмакс), м ²	Рмин = 200 Рмакс = 10 000
7.	Вид (виды) разрешенного использования	Для ведения личного подсобного хозяйства
7.1.	Дополнительные сведения об использовании земельного участка	—
8.	Кадастровый или иной государственный учетный номер (инвентарный) здания, сооружения, объекта незавершенного строительства, расположенного на земельном участке	—
9.	Сведения о земельных участках (землях общего пользования, территории общего пользования), посредством которых обеспечивается доступ	Земли (земельные участки) общего пользования
10.	Иные сведения	—

4. Пояснения к сведениям об уточняемом земельном участке с кадастровым номером 21:26:010101:52 :

1.	—
----	---

1. Сведения о характерных точках границ уточняемого земельного участка с кадастровым номером 21:26:010101:62 :
 Система координат МСК-21, зона 1 Зона № 1

Обозначение характерных точек границ	Координаты, м				Метод определения координат	Формулы, примененные для расчета средней квадратической погрешности определения координат характерных точек границ (Mt), с подставленными в такие формулы значениями и итоговые (вычисленные) значения Mt, м	Описание закрепления точки
	содержатся в Едином государственном реестре недвижимости		определены в результате выполнения комплексных кадастровых работ				
	X	Y	X	Y			
1	2	3	4	5	6	7	8
136	346 210,88	1 255 647,63	346 210,88	1 255 647,63	Метод спутниковых геодезических измерений (определений)	—	Закрепление отсутствует
137	346 173,20	1 255 736,43	346 173,20	1 255 736,43			
138	346 104,65	1 255 706,56	346 104,65	1 255 706,56			
139	346 142,19	1 255 618,08	346 142,19	1 255 618,08			
136	346 210,88	1 255 647,63	346 210,88	1 255 647,63			

2. Сведения о частях границ уточняемого земельного участка с кадастровым номером 21:26:010101:62 :

Обозначение части границ		Горизонтальное проложение (S), м	Описание прохождения части границ	Сведения о согласовании местоположения границ (согласовано/спорное)
от т.	до т.			
1	2	3	4	5
136	137	96,46	—	согласовано
137	138	74,78		
138	139	96,11		
139	136	74,78		

3. Сведения о характеристиках уточняемого земельного участка с кадастровым номером 21:26:010101:62 :

№ п/п	Наименование характеристики земельного участка	Значение характеристики
1	2	3
1	2	3

1	2	3
1.	Адрес земельного участка	—
1.1.	Сведения о местоположении земельного участка (при отсутствии адреса) в структурированном в соответствии с федеральной информационной адресной системой виде	429282, Российская Федерация, Чувашская Республика-Чувашия, Янтиковский р-н, Яншихово-Норвашское с/пос
1.2.	Дополнительные сведения о местоположении земельного участка	—
2.	Площадь земельного участка ± величина погрешности определения (вычисления) площади ($P \pm \Delta P$), м ²	7 200 ± 59,00
3.	Формула, примененная для вычисления предельной погрешности определения площади земельного участка, с подставленными значениями и итоговые (вычисленные) значения	$3,5*0,2*\sqrt{(7200)} = 59$
4.	Площадь земельного участка согласно сведениям Единого государственного реестра недвижимости (Ркад), м ²	7 200,00
5.	Оценка расхождения P и Ркад ($P - P_{кад}$), м ²	0
6.	Предельный минимальный и максимальный размеры земельного участка ($P_{мин}$ и $P_{макс}$), м ²	$P_{мин} = 200$ $P_{макс} = 10\ 000$
7.	Вид (виды) разрешенного использования	Для ведения личного подсобного хозяйства
7.1.	Дополнительные сведения об использовании земельного участка	—
8.	Кадастровый или иной государственный учетный номер (инвентарный) здания, сооружения, объекта незавершенного строительства, расположенного на земельном участке	—
9.	Сведения о земельных участках (землях общего пользования, территории общего пользования), посредством которых обеспечивается доступ	Земли (земельные участки) общего пользования
10.	Иные сведения	—
4. Пояснения к сведениям об уточняемом земельном участке с кадастровым номером		21:26:010101:62 :
1.	—	—

1. Сведения о характерных точках границ уточняемого земельного участка с кадастровым номером 21:26:010101:63 :
 Система координат МСК-21, зона 1 Зона № 1

Обозначение характерных точек границ	Координаты, м				Метод определения координат	Формулы, примененные для расчета средней квадратической погрешности определения координат характерных точек границ (Mt), с подставленными в такие формулы значениями и итоговые (вычисленные) значения Mt, м	Описание закрепления точки
	содержатся в Едином государственном реестре недвижимости		определены в результате выполнения комплексных кадастровых работ				
	X	Y	X	Y			
1	2	3	4	5	6	7	8
123	346 159,53	1 255 867,48	346 159,53	1 255 867,48	Метод спутниковых геодезических измерений (определений)	—	Закрепление отсутствует
131	346 115,18	1 255 848,65	346 115,18	1 255 848,65			
132	346 162,87	1 255 736,27	346 162,87	1 255 736,27			
129	346 220,83	1 255 761,55	346 220,83	1 255 761,55			
124	346 173,38	1 255 873,35	346 173,38	1 255 873,35			
123	346 159,53	1 255 867,48	346 159,53	1 255 867,48			

2. Сведения о частях границ уточняемого земельного участка с кадастровым номером 21:26:010101:63 :

Обозначение части границ		Горизонтальное проложение (S), м	Описание прохождения части границ	Сведения о согласовании местоположения границ (согласовано/спорное)
от т.	до т.			
1	2	3	4	5
123	131	48,18	—	согласовано
131	132	122,08		
132	129	63,23		
129	124	121,45		
124	123	15,04		

3. Сведения о характеристиках уточняемого земельного участка с кадастровым номером 21:26:010101:63 :

№ п/п	Наименование характеристики земельного участка	Значение характеристики
1	2	3

1	2	3
1.	Адрес земельного участка	—
1.1.	Сведения о местоположении земельного участка (при отсутствии адреса) в структурированном в соответствии с федеральной информационной адресной системой виде	429282, Российская Федерация, Чувашская Республика-Чувашия, Янтиковский р-н, Яншихово-Норвашское с/пос
1.2.	Дополнительные сведения о местоположении земельного участка	—
2.	Площадь земельного участка ± величина погрешности определения (вычисления) площади ($P \pm \Delta P$), м ²	7 699 ± 61,00
3.	Формула, примененная для вычисления предельной погрешности определения площади земельного участка, с подставленными значениями и итоговые (вычисленные) значения	$3,5*0,2*\sqrt{(7699)} = 61$
4.	Площадь земельного участка согласно сведениям Единого государственного реестра недвижимости (Ркад), м ²	7 700,00
5.	Оценка расхождения Р и Ркад ($P - P_{кад}$), м ²	1
6.	Предельный минимальный и максимальный размеры земельного участка ($P_{мин}$ и $P_{макс}$), м ²	$P_{мин} = 200$ $P_{макс} = 10\ 000$
7.	Вид (виды) разрешенного использования	Для ведения личного подсобного хозяйства
7.1.	Дополнительные сведения об использовании земельного участка	—
8.	Кадастровый или иной государственный учетный номер (инвентарный) здания, сооружения, объекта незавершенного строительства, расположенного на земельном участке	—
9.	Сведения о земельных участках (землях общего пользования, территории общего пользования), посредством которых обеспечивается доступ	—
10.	Иные сведения	—
4. Пояснения к сведениям об уточняемом земельном участке с кадастровым номером		21:26:010101:63 :
1.	—	—

1. Сведения о характерных точках границ уточняемого земельного участка с кадастровым номером 21:26:010101:64 :
 Система координат МСК-21, зона 1 Зона № 1

Обозначение характерных точек границ	Координаты, м				Метод определения координат	Формулы, примененные для расчета средней квадратической погрешности определения координат характерных точек границ (Mt), с подставленными в такие формулы значениями и итоговые (вычисленные) значения Mt, м	Описание закрепления точки
	содержатся в Едином государственном реестре недвижимости		определены в результате выполнения комплексных кадастровых работ				
	X	Y	X	Y			
1	2	3	4	5	6	7	8
131	346 115,18	1 255 848,65	346 115,18	1 255 848,65	Метод спутниковых геодезических измерений (определений)	—	Закрепление отсутствует
133	346 085,23	1 255 835,95	346 085,23	1 255 835,95			
2	346 058,76	1 255 824,71	346 058,76	1 255 824,71			
1	346 106,69	1 255 711,78	346 106,69	1 255 711,78			
132	346 162,87	1 255 736,27	346 162,87	1 255 736,27			
131	346 115,18	1 255 848,65	346 115,18	1 255 848,65			

2. Сведения о частях границ уточняемого земельного участка с кадастровым номером 21:26:010101:64 :

Обозначение части границ		Горизонтальное проложение (S), м	Описание прохождения части границ	Сведения о согласовании местоположения границ (согласовано/спорное)
от т.	до т.			
1	2	3	4	5
131	133	32,53	—	согласовано
133	2	28,76		
2	1	122,68		
1	132	61,29		
132	131	122,08		

3. Сведения о характеристиках уточняемого земельного участка с кадастровым номером 21:26:010101:64 :

№ п/п	Наименование характеристики земельного участка	Значение характеристики
1	2	3
1	2	3

1	2	3
1.	Адрес земельного участка	—
1.1.	Сведения о местоположении земельного участка (при отсутствии адреса) в структурированном в соответствии с федеральной информационной адресной системой виде	Российская Федерация, Чувашская Республика-Чувашия, Янтиковский р-н, Яншихово-Норвашское с/п
1.2.	Дополнительные сведения о местоположении земельного участка	—
2.	Площадь земельного участка ± величина погрешности определения (вычисления) площади ($P \pm \Delta P$), м ²	7 500 ± 61,00
3.	Формула, примененная для вычисления предельной погрешности определения площади земельного участка, с подставленными значениями и итоговые (вычисленные) значения	$3,5*0,2*\sqrt{(7500)} = 61$
4.	Площадь земельного участка согласно сведениям Единого государственного реестра недвижимости (Ркад), м ²	7 500,00
5.	Оценка расхождения P и Ркад ($P - P_{кад}$), м ²	0
6.	Предельный минимальный и максимальный размеры земельного участка (Pмин и Pмакс), м ²	Pмин = 200 Pмакс = 10 000
7.	Вид (виды) разрешенного использования	Для ведения личного подсобного хозяйства
7.1.	Дополнительные сведения об использовании земельного участка	—
8.	Кадастровый или иной государственный учетный номер (инвентарный) здания, сооружения, объекта незавершенного строительства, расположенного на земельном участке	—
9.	Сведения о земельных участках (землях общего пользования, территории общего пользования), посредством которых обеспечивается доступ	Земли (земельные участки) общего пользования
10.	Иные сведения	—
4. Пояснения к сведениям об уточняемом земельном участке с кадастровым номером		21:26:010101:64 :
1.	—	—

1. Сведения о характерных точках границ уточняемого земельного участка с кадастровым номером 21:26:010101:65 :
 Система координат МСК-21, зона 1 Зона № 1

Обозначение характерных точек границ	Координаты, м				Метод определения координат	Формулы, примененные для расчета средней квадратической погрешности определения координат характерных точек границ (Mt), с подставленными в такие формулы значениями и итоговые (вычисленные) значения Mt, м	Описание закрепления точки
	содержатся в Едином государственном реестре недвижимости		определены в результате выполнения комплексных кадастровых работ				
	X	Y	X	Y			
1	2	3	4	5	6	7	8
122	346 119,44	1 255 961,82	346 119,44	1 255 961,82	Метод спутниковых геодезических измерений (определений)	—	Закрепление отсутствует
140	346 105,92	1 255 954,48	346 105,92	1 255 954,48			
141	346 054,88	1 255 907,34	346 054,88	1 255 907,34			
133	346 085,23	1 255 835,95	346 085,23	1 255 835,95			
131	346 115,18	1 255 848,65	346 115,18	1 255 848,65			
123	346 159,53	1 255 867,48	346 159,53	1 255 867,48			
122	346 119,44	1 255 961,82	346 119,44	1 255 961,82			

2. Сведения о частях границ уточняемого земельного участка с кадастровым номером 21:26:010101:65 :

Обозначение части границ		Горизонтальное проложение (S), м	Описание прохождения части границ	Сведения о согласовании местоположения границ (согласовано/спорное)
от т.	до т.			
1	2	3	4	5
122	140	15,38	—	согласовано
140	141	69,48		
141	133	77,57		
133	131	32,53		
131	123	48,18		
123	122	102,50		

3. Сведения о характеристиках уточняемого земельного участка с кадастровым номером <u>21:26:010101:65</u> :		
№ п/п	Наименование характеристики земельного участка	Значение характеристики
1	2	3
1.	Адрес земельного участка	—
1.1.	Сведения о местоположении земельного участка (при отсутствии адреса) в структурированном в соответствии с федеральной информационной адресной системой виде	429282, Российская Федерация, Чувашская Республика-Чувашия, Янтиковский р-н, Яншихово-Норвашское с/пос
1.2.	Дополнительные сведения о местоположении земельного участка	—
2.	Площадь земельного участка ± величина погрешности определения (вычисления) площади ($P \pm \Delta P$), м ²	7 400 ± 60,00
3.	Формула, примененная для вычисления предельной погрешности определения площади земельного участка, с подставленными значениями и итоговые (вычисленные) значения	$3,5*0,2*\sqrt{(7400)} = 60$
4.	Площадь земельного участка согласно сведениям Единого государственного реестра недвижимости (Ркад), м ²	7 400,00
5.	Оценка расхождения Р и Ркад ($P - P_{кад}$), м ²	0
6.	Предельный минимальный и максимальный размеры земельного участка (Рмин и Рмакс), м ²	Рмин = 200 Рмакс = 10 000
7.	Вид (виды) разрешенного использования	Для ведения личного подсобного хозяйства
7.1.	Дополнительные сведения об использовании земельного участка	—
8.	Кадастровый или иной государственный учетный номер (инвентарный) здания, сооружения, объекта незавершенного строительства, расположенного на земельном участке	—
9.	Сведения о земельных участках (землях общего пользования, территории общего пользования), посредством которых обеспечивается доступ	Земли (земельные участки) общего пользования
10.	Иные сведения	—
4. Пояснения к сведениям об уточняемом земельном участке с кадастровым номером <u>21:26:010101:65</u> :		
1.	—	—

1. Сведения о характерных точках границ уточняемого земельного участка с кадастровым номером <u>21:26:010101:66</u> :							
Система координат <u>МСК-21, зона 1</u>		Зона № <u>1</u>					
Обозначение характерных точек границ	Координаты, м				Метод определения координат	Формулы, примененные для расчета средней квадратической погрешности определения координат характерных точек границ (Mt), с подставленными в такие формулы значениями и итоговые (вычисленные) значения Mt, м	Описание закрепления точки
	содержатся в Едином государственном реестре недвижимости		определены в результате выполнения комплексных кадастровых работ				
	X	Y	X	Y			
1	2	3	4	5	6	7	8
108	346 220,60	1 255 757,11	346 220,60	1 255 757,11	Метод спутниковых геодезических измерений (определений)	—	Закрепление отсутствует
142	346 220,52	1 255 757,29	346 220,52	1 255 757,29			
137	346 173,20	1 255 736,43	346 173,20	1 255 736,43			
136	346 210,88	1 255 647,63	346 210,88	1 255 647,63			
109	346 258,38	1 255 668,08	346 258,38	1 255 668,08			
108	346 220,60	1 255 757,11	346 220,60	1 255 757,11			
2. Сведения о частях границ уточняемого земельного участка с кадастровым номером <u>21:26:010101:66</u> :							
Обозначение части границ		Горизонтальное проложение (S), м	Описание прохождения части границ	Сведения о согласовании местоположения границ (согласовано/спорное)			
от т.	до т.						
1	2	3	4	5			
108	142	0,20	—	согласовано			
142	137	51,71					
137	136	96,46					
136	109	51,72					
109	108	96,71					
3. Сведения о характеристиках уточняемого земельного участка с кадастровым номером <u>21:26:010101:66</u> :							
№ п/п	Наименование характеристики земельного участка		Значение характеристики				
1	2		3				

1	2	3
1.	Адрес земельного участка	—
1.1.	Сведения о местоположении земельного участка (при отсутствии адреса) в структурированном в соответствии с федеральной информационной адресной системой виде	429282, Российская Федерация, Чувашская Республика-Чувашия, Янтиковский р-н, Яншихово-Норвашское с/пос
1.2.	Дополнительные сведения о местоположении земельного участка	—
2.	Площадь земельного участка ± величина погрешности определения (вычисления) площади ($P \pm \Delta P$), м ²	5 000 ± 49,00
3.	Формула, примененная для вычисления предельной погрешности определения площади земельного участка, с подставленными значениями и итоговые (вычисленные) значения	$3,5*0,2*\sqrt{(5000)} = 49$
4.	Площадь земельного участка согласно сведениям Единого государственного реестра недвижимости (Ркад), м ²	5 000,00
5.	Оценка расхождения P и Ркад ($P - P_{кад}$), м ²	0
6.	Предельный минимальный и максимальный размеры земельного участка ($P_{мин}$ и $P_{макс}$), м ²	$P_{мин} = 200$ $P_{макс} = 10\ 000$
7.	Вид (виды) разрешенного использования	Для ведения личного подсобного хозяйства
7.1.	Дополнительные сведения об использовании земельного участка	—
8.	Кадастровый или иной государственный учетный номер (инвентарный) здания, сооружения, объекта незавершенного строительства, расположенного на земельном участке	—
9.	Сведения о земельных участках (землях общего пользования, территории общего пользования), посредством которых обеспечивается доступ	Земли (земельные участки) общего пользования
10.	Иные сведения	—
4. Пояснения к сведениям об уточняемом земельном участке с кадастровым номером		21:26:010101:66 :
1.	—	—

1. Сведения о характерных точках границ уточняемого земельного участка с кадастровым номером 21:26:010101:67 :
 Система координат МСК-21, зона 1 Зона № 1

Обозначение характерных точек границ	Координаты, м				Метод определения координат	Формулы, примененные для расчета средней квадратической погрешности определения координат характерных точек границ (Mt), с подставленными в такие формулы значениями и итоговые (вычисленные) значения Mt, м	Описание закрепления точки
	содержатся в Едином государственном реестре недвижимости		определены в результате выполнения комплексных кадастровых работ				
	X	Y	X	Y			
1	2	3	4	5	6	7	8
138	346 104,65	1 255 706,56	346 104,65	1 255 706,56	Метод спутниковых геодезических измерений (определений)	—	Закрепление отсутствует
143	346 044,79	1 255 680,48	346 044,79	1 255 680,48			
144	346 069,08	1 255 590,56	346 069,08	1 255 590,56			
145	346 069,40	1 255 586,81	346 069,40	1 255 586,81			
139	346 142,19	1 255 618,08	346 142,19	1 255 618,08			
138	346 104,65	1 255 706,56	346 104,65	1 255 706,56			

2. Сведения о частях границ уточняемого земельного участка с кадастровым номером 21:26:010101:67 :

Обозначение части границ		Горизонтальное проложение (S), м	Описание прохождения части границ	Сведения о согласовании местоположения границ (согласовано/спорное)
от т.	до т.			
1	2	3	4	5
138	143	65,29	—	согласовано
143	144	93,14		
144	145	3,76		
145	139	79,22		
139	138	96,11		

3. Сведения о характеристиках уточняемого земельного участка с кадастровым номером 21:26:010101:67 :

№ п/п	Наименование характеристики земельного участка	Значение характеристики
1	2	3

1	2	3
1.	Адрес земельного участка	—
1.1.	Сведения о местоположении земельного участка (при отсутствии адреса) в структурированном в соответствии с федеральной информационной адресной системой виде	429282, Российская Федерация, Чувашская Республика-Чувашия, Янтиковский р-н, Яншихово-Норвашское с/пос
1.2.	Дополнительные сведения о местоположении земельного участка	—
2.	Площадь земельного участка ± величина погрешности определения (вычисления) площади ($P \pm \Delta P$), м ²	6 900 ± 58,00
3.	Формула, примененная для вычисления предельной погрешности определения площади земельного участка, с подставленными значениями и итоговые (вычисленные) значения	$3,5*0,2*\sqrt{(6900)} = 58$
4.	Площадь земельного участка согласно сведениям Единого государственного реестра недвижимости (Ркад), м ²	6 900,00
5.	Оценка расхождения Р и Ркад ($P - P_{кад}$), м ²	0
6.	Предельный минимальный и максимальный размеры земельного участка ($P_{мин}$ и $P_{макс}$), м ²	$P_{мин} = 200$ $P_{макс} = 10\ 000$
7.	Вид (виды) разрешенного использования	Для ведения личного подсобного хозяйства
7.1.	Дополнительные сведения об использовании земельного участка	—
8.	Кадастровый или иной государственный учетный номер (инвентарный) здания, сооружения, объекта незавершенного строительства, расположенного на земельном участке	—
9.	Сведения о земельных участках (землях общего пользования, территории общего пользования), посредством которых обеспечивается доступ	Земли (земельные участки) общего пользования
10.	Иные сведения	—
4. Пояснения к сведениям об уточняемом земельном участке с кадастровым номером		21:26:010101:67 :
1.	—	—

1. Сведения о характерных точках границ уточняемого земельного участка с кадастровым номером 21:26:010101:69 :
 Система координат МСК-21, зона 1 Зона № 1

Обозначение характерных точек границ	Координаты, м				Метод определения координат	Формулы, примененные для расчета средней квадратической погрешности определения координат характерных точек границ (Mt), с подставленными в такие формулы значениями и итоговые (вычисленные) значения Mt, м	Описание закрепления точки
	содержатся в Едином государственном реестре недвижимости		определены в результате выполнения комплексных кадастровых работ				
	X	Y	X	Y			
1	2	3	4	5	6	7	8
107	346 278,32	1 255 782,28	346 278,32	1 255 782,28	Метод спутниковых геодезических измерений (определений)	—	Закрепление отсутствует
108	346 220,60	1 255 757,11	346 220,60	1 255 757,11			
109	346 258,38	1 255 668,08	346 258,38	1 255 668,08			
110	346 316,23	1 255 692,97	346 316,23	1 255 692,97			
107	346 278,32	1 255 782,28	346 278,32	1 255 782,28			

2. Сведения о частях границ уточняемого земельного участка с кадастровым номером 21:26:010101:69 :

Обозначение части границ		Горизонтальное проложение (S), м	Описание прохождения части границ	Сведения о согласовании местоположения границ (согласовано/спорное)
от т.	до т.			
1	2	3	4	5
107	108	62,97	—	согласовано
108	109	96,71		
109	110	62,98		
110	107	97,02		

3. Сведения о характеристиках уточняемого земельного участка с кадастровым номером 21:26:010101:69 :

№ п/п	Наименование характеристики земельного участка	Значение характеристики
1	2	3
1	2	3

1	2	3
1.	Адрес земельного участка	—
1.1.	Сведения о местоположении земельного участка (при отсутствии адреса) в структурированном в соответствии с федеральной информационной адресной системой виде	429282, Российская Федерация, Чувашская Республика-Чувашия, Янтиковский р-н, Яншихово-Норваши с, Ленина ул
1.2.	Дополнительные сведения о местоположении земельного участка	—
2.	Площадь земельного участка ± величина погрешности определения (вычисления) площади ($P \pm \Delta P$), м ²	6 100 ± 55,00
3.	Формула, примененная для вычисления предельной погрешности определения площади земельного участка, с подставленными значениями и итоговые (вычисленные) значения	$3,5*0,2*\sqrt{(6100)} = 55$
4.	Площадь земельного участка согласно сведениям Единого государственного реестра недвижимости (Ркад), м ²	6 100,00
5.	Оценка расхождения P и Ркад ($P - P_{кад}$), м ²	0
6.	Предельный минимальный и максимальный размеры земельного участка ($P_{мин}$ и $P_{макс}$), м ²	$P_{мин} = 200$ $P_{макс} = 10\ 000$
7.	Вид (виды) разрешенного использования	Для ведения личного подсобного хозяйства
7.1.	Дополнительные сведения об использовании земельного участка	—
8.	Кадастровый или иной государственный учетный номер (инвентарный) здания, сооружения, объекта незавершенного строительства, расположенного на земельном участке	—
9.	Сведения о земельных участках (землях общего пользования, территории общего пользования), посредством которых обеспечивается доступ	Земли (земельные участки) общего пользования
10.	Иные сведения	—
4. Пояснения к сведениям об уточняемом земельном участке с кадастровым номером		21:26:010101:69 :
1.	—	—

1. Сведения о характерных точках границ уточняемого земельного участка с кадастровым номером 21:26:010101:70 :
 Система координат МСК-21, зона 1 Зона № 1

Обозначение характерных точек границ	Координаты, м				Метод определения координат	Формулы, примененные для расчета средней квадратической погрешности определения координат характерных точек границ (Mt), с подставленными в такие формулы значениями и итоговые (вычисленные) значения Mt, м	Описание закрепления точки
	содержатся в Едином государственном реестре недвижимости		определены в результате выполнения комплексных кадастровых работ				
	X	Y	X	Y			
1	2	3	4	5	6	7	8
124	346 173,38	1 255 873,35	346 173,38	1 255 873,35	Метод спутниковых геодезических измерений (определений)	—	Закрепление отсутствует
129	346 220,83	1 255 761,55	346 220,83	1 255 761,55			
130	346 276,81	1 255 785,98	346 276,81	1 255 785,98			
125	346 229,60	1 255 897,23	346 229,60	1 255 897,23			
124	346 173,38	1 255 873,35	346 173,38	1 255 873,35			

2. Сведения о частях границ уточняемого земельного участка с кадастровым номером 21:26:010101:70 :

Обозначение части границ		Горизонтальное проложение (S), м	Описание прохождения части границ	Сведения о согласовании местоположения границ (согласовано/спорное)
от т.	до т.			
1	2	3	4	5
124	129	121,45	—	согласовано
129	130	61,08		
130	125	120,85		
125	124	61,08		

3. Сведения о характеристиках уточняемого земельного участка с кадастровым номером 21:26:010101:70 :

№ п/п	Наименование характеристики земельного участка	Значение характеристики
1	2	3
1	2	3

1	2	3
1.	Адрес земельного участка	—
1.1.	Сведения о местоположении земельного участка (при отсутствии адреса) в структурированном в соответствии с федеральной информационной адресной системой виде	429282, Российская Федерация, Чувашская Республика-Чувашия, Янтиковский р-н, Яншихово-Норвашское с/пос
1.2.	Дополнительные сведения о местоположении земельного участка	—
2.	Площадь земельного участка ± величина погрешности определения (вычисления) площади ($P \pm \Delta P$), м ²	7 400 ± 60,00
3.	Формула, примененная для вычисления предельной погрешности определения площади земельного участка, с подставленными значениями и итоговые (вычисленные) значения	$3,5*0,2*\sqrt{(7400)} = 60$
4.	Площадь земельного участка согласно сведениям Единого государственного реестра недвижимости (Ркад), м ²	7 400,00
5.	Оценка расхождения Р и Ркад ($P - P_{кад}$), м ²	0
6.	Предельный минимальный и максимальный размеры земельного участка ($P_{мин}$ и $P_{макс}$), м ²	$P_{мин} = 200$ $P_{макс} = 10\ 000$
7.	Вид (виды) разрешенного использования	Для ведения личного подсобного хозяйства
7.1.	Дополнительные сведения об использовании земельного участка	—
8.	Кадастровый или иной государственный учетный номер (инвентарный) здания, сооружения, объекта незавершенного строительства, расположенного на земельном участке	—
9.	Сведения о земельных участках (землях общего пользования, территории общего пользования), посредством которых обеспечивается доступ	Земли (земельные участки) общего пользования
10.	Иные сведения	—
4. Пояснения к сведениям об уточняемом земельном участке с кадастровым номером		21:26:010101:70 :
1.	—	—

1. Сведения о характерных точках границ уточняемого земельного участка с кадастровым номером 21:26:010101:71 :
 Система координат МСК-21, зона 1 Зона № 1

Обозначение характерных точек границ	Координаты, м				Метод определения координат	Формулы, примененные для расчета средней квадратической погрешности определения координат характерных точек границ (Mt), с подставленными в такие формулы значениями и итоговые (вычисленные) значения Mt, м	Описание закрепления точки
	содержатся в Едином государственном реестре недвижимости		определены в результате выполнения комплексных кадастровых работ				
	X	Y	X	Y			
1	2	3	4	5	6	7	8
139	346 142,19	1 255 618,08	346 142,19	1 255 618,08	Метод спутниковых геодезических измерений (определений)	—	Закрепление отсутствует
145	346 069,40	1 255 586,81	346 069,40	1 255 586,81			
146	346 074,79	1 255 511,63	346 074,79	1 255 511,63			
147	346 185,10	1 255 555,76	346 185,10	1 255 555,76			
148	346 153,21	1 255 622,82	346 153,21	1 255 622,82			
139	346 142,19	1 255 618,08	346 142,19	1 255 618,08			

2. Сведения о частях границ уточняемого земельного участка с кадастровым номером 21:26:010101:71 :

Обозначение части границ		Горизонтальное проложение (S), м	Описание прохождения части границ	Сведения о согласовании местоположения границ (согласовано/спорное)
от т.	до т.			
1	2	3	4	5
139	145	79,22	—	согласовано
145	146	75,37		
146	147	118,81		
147	148	74,26		
148	139	12,00		

3. Сведения о характеристиках уточняемого земельного участка с кадастровым номером 21:26:010101:71 :

№ п/п	Наименование характеристики земельного участка	Значение характеристики
1	2	3

1	2	3
1.	Адрес земельного участка	—
1.1.	Сведения о местоположении земельного участка (при отсутствии адреса) в структурированном в соответствии с федеральной информационной адресной системой виде	Российская Федерация, Чувашская Республика-Чувашия, Янтиковский р-н, Яншихово-Норвашское с/п
1.2.	Дополнительные сведения о местоположении земельного участка	—
2.	Площадь земельного участка ± величина погрешности определения (вычисления) площади ($P \pm \Delta P$), м ²	7 650 ± 61,00
3.	Формула, примененная для вычисления предельной погрешности определения площади земельного участка, с подставленными значениями и итоговые (вычисленные) значения	$3,5*0,2*\sqrt{(7650)} = 61$
4.	Площадь земельного участка согласно сведениям Единого государственного реестра недвижимости (Ркад), м ²	7 650,00
5.	Оценка расхождения Р и Ркад ($P - P_{кад}$), м ²	0
6.	Предельный минимальный и максимальный размеры земельного участка ($P_{мин}$ и $P_{макс}$), м ²	$P_{мин} = 200$ $P_{макс} = 10\ 000$
7.	Вид (виды) разрешенного использования	Для ведения личного подсобного хозяйства
7.1.	Дополнительные сведения об использовании земельного участка	—
8.	Кадастровый или иной государственный учетный номер (инвентарный) здания, сооружения, объекта незавершенного строительства, расположенного на земельном участке	—
9.	Сведения о земельных участках (землях общего пользования, территории общего пользования), посредством которых обеспечивается доступ	Земли (земельные участки) общего пользования
10.	Иные сведения	—
4. Пояснения к сведениям об уточняемом земельном участке с кадастровым номером		21:26:010101:71 :
1.	—	—

1. Сведения о характерных точках границ уточняемого земельного участка с кадастровым номером 21:26:010101:72 :
 Система координат МСК-21, зона 1 Зона № 1

Обозначение характерных точек границ	Координаты, м				Метод определения координат	Формулы, примененные для расчета средней квадратической погрешности определения координат характерных точек границ (Mt), с подставленными в такие формулы значениями и итоговые (вычисленные) значения Mt, м	Описание закрепления точки
	содержатся в Едином государственном реестре недвижимости		определены в результате выполнения комплексных кадастровых работ				
	X	Y	X	Y			
1	2	3	4	5	6	7	8
115	346 241,59	1 255 344,27	346 241,59	1 255 344,27	Метод спутниковых геодезических измерений (определений)	—	Закрепление отсутствует
116	346 272,05	1 255 326,77	346 272,05	1 255 326,77			
117	346 296,81	1 255 309,16	346 296,81	1 255 309,16			
118	346 322,41	1 255 291,76	346 322,41	1 255 291,76			
119	346 383,05	1 255 327,73	346 383,05	1 255 327,73			
120	346 349,69	1 255 406,80	346 349,69	1 255 406,80			
121	346 293,23	1 255 364,34	346 293,23	1 255 364,34			
115	346 241,59	1 255 344,27	346 241,59	1 255 344,27			

2. Сведения о частях границ уточняемого земельного участка с кадастровым номером 21:26:010101:72 :

Обозначение части границ		Горизонтальное проложение (S), м	Описание прохождения части границ	Сведения о согласовании местоположения границ (согласовано/спорное)
от т.	до т.			
1	2	3	4	5
115	116	35,13	—	согласовано
116	117	30,38		
117	118	30,95		
118	119	70,51		

1	2	3	4	5
119	120	85,82	—	согласовано
120	121	70,64		
121	115	55,40		

3. Сведения о характеристиках уточняемого земельного участка с кадастровым номером 21:26:010101:72 :

№ п/п	Наименование характеристики земельного участка	Значение характеристики
1	2	3
1.	Адрес земельного участка	—
1.1.	Сведения о местоположении земельного участка (при отсутствии адреса) в структурированном в соответствии с федеральной информационной адресной системой виде	Российская Федерация, Чувашская Республика-Чувашия, Янтиковский р-н, Яншихово-Норвашское с/п
1.2.	Дополнительные сведения о местоположении земельного участка	—
2.	Площадь земельного участка ± величина погрешности определения (вычисления) площади ($P \pm \Delta P$), м ²	7 750 ± 62,00
3.	Формула, примененная для вычисления предельной погрешности определения площади земельного участка, с подставленными значениями и итоговые (вычисленные) значения	$3,5*0,2*\sqrt{(7750)} = 62$
4.	Площадь земельного участка согласно сведениям Единого государственного реестра недвижимости (Ркад), м ²	7 750,00
5.	Оценка расхождения Р и Ркад ($P - P_{кад}$), м ²	0
6.	Предельный минимальный и максимальный размеры земельного участка (Рмин и Рмакс), м ²	Рмин = 200 Рмакс = 10 000
7.	Вид (виды) разрешенного использования	Для ведения личного подсобного хозяйства
7.1.	Дополнительные сведения об использовании земельного участка	—
8.	Кадастровый или иной государственный учетный номер (инвентарный) здания, сооружения, объекта незавершенного строительства, расположенного на земельном участке	—
9.	Сведения о земельных участках (землях общего пользования, территории общего пользования), посредством которых обеспечивается доступ	Земли (земельные участки) общего пользования
10.	Иные сведения	—

4. Пояснения к сведениям об уточняемом земельном участке с кадастровым номером 21:26:010101:72 :

1.	—
----	---

1. Сведения о характерных точках границ уточняемого земельного участка с кадастровым номером 21:26:010101:73 :
 Система координат МСК-21, зона 1 Зона № 1

Обозначение характерных точек границ	Координаты, м				Метод определения координат	Формулы, примененные для расчета средней квадратической погрешности определения координат характерных точек границ (Mt), с подставленными в такие формулы значениями и итоговые (вычисленные) значения Mt, м	Описание закрепления точки
	содержатся в Едином государственном реестре недвижимости		определены в результате выполнения комплексных кадастровых работ				
	X	Y	X	Y			
1	2	3	4	5	6	7	8
111	346 381,42	1 255 538,85	346 381,42	1 255 538,85	Метод спутниковых геодезических измерений (определений)	—	Закрепление отсутствует
112	346 346,92	1 255 620,22	346 346,92	1 255 620,22			
113	346 272,53	1 255 589,42	346 272,53	1 255 589,42			
114	346 306,87	1 255 508,42	346 306,87	1 255 508,42			
111	346 381,42	1 255 538,85	346 381,42	1 255 538,85			

2. Сведения о частях границ уточняемого земельного участка с кадастровым номером 21:26:010101:73 :

Обозначение части границ		Горизонтальное проложение (S), м	Описание прохождения части границ	Сведения о согласовании местоположения границ (согласовано/спорное)
от т.	до т.			
1	2	3	4	5
111	112	88,38	—	согласовано
112	113	80,51		
113	114	87,98		
114	111	80,52		

3. Сведения о характеристиках уточняемого земельного участка с кадастровым номером 21:26:010101:73 :

№ п/п	Наименование характеристики земельного участка	Значение характеристики
1	2	3
1	2	3

1	2	3
1.	Адрес земельного участка	—
1.1.	Сведения о местоположении земельного участка (при отсутствии адреса) в структурированном в соответствии с федеральной информационной адресной системой виде	Российская Федерация, Чувашская Республика-Чувашия, Янтиковский р-н, Яншихово-Норвашское с/п
1.2.	Дополнительные сведения о местоположении земельного участка	—
2.	Площадь земельного участка ± величина погрешности определения (вычисления) площади ($P \pm \Delta P$), м ²	7 100 ± 59,00
3.	Формула, примененная для вычисления предельной погрешности определения площади земельного участка, с подставленными значениями и итоговые (вычисленные) значения	$3,5*0,2*\sqrt{(7100)} = 59$
4.	Площадь земельного участка согласно сведениям Единого государственного реестра недвижимости (Ркад), м ²	7 100,00
5.	Оценка расхождения Р и Ркад ($P - P_{кад}$), м ²	0
6.	Предельный минимальный и максимальный размеры земельного участка ($P_{мин}$ и $P_{макс}$), м ²	$P_{мин} = 200$ $P_{макс} = 10\ 000$
7.	Вид (виды) разрешенного использования	Для ведения личного подсобного хозяйства
7.1.	Дополнительные сведения об использовании земельного участка	—
8.	Кадастровый или иной государственный учетный номер (инвентарный) здания, сооружения, объекта незавершенного строительства, расположенного на земельном участке	—
9.	Сведения о земельных участках (землях общего пользования, территории общего пользования), посредством которых обеспечивается доступ	Земли (земельные участки) общего пользования
10.	Иные сведения	—
4. Пояснения к сведениям об уточняемом земельном участке с кадастровым номером		21:26:010101:73 :
1.	—	—

1. Сведения о характерных точках границ уточняемого земельного участка с кадастровым номером 21:26:010101:74 :
 Система координат МСК-21, зона 1 Зона № 1

Обозначение характерных точек границ	Координаты, м				Метод определения координат	Формулы, примененные для расчета средней квадратической погрешности определения координат характерных точек границ (Mt), с подставленными в такие формулы значениями и итоговые (вычисленные) значения Mt, м	Описание закрепления точки
	содержатся в Едином государственном реестре недвижимости		определены в результате выполнения комплексных кадастровых работ				
	X	Y	X	Y			
1	2	3	4	5	6	7	8
122	346 119,44	1 255 961,82	346 119,44	1 255 961,82	Метод спутниковых геодезических измерений (определений)	—	Закрепление отсутствует
123	346 159,53	1 255 867,48	346 159,53	1 255 867,48			
124	346 173,38	1 255 873,35	346 173,38	1 255 873,35			
125	346 229,60	1 255 897,23	346 229,60	1 255 897,23			
126	346 200,55	1 255 965,51	346 200,55	1 255 965,51			
127	346 190,86	1 255 988,29	346 190,86	1 255 988,29			
128	346 173,58	1 255 991,22	346 173,58	1 255 991,22			
122	346 119,44	1 255 961,82	346 119,44	1 255 961,82			

2. Сведения о частях границ уточняемого земельного участка с кадастровым номером 21:26:010101:74 :

Обозначение части границ		Горизонтальное проложение (S), м	Описание прохождения части границ	Сведения о согласовании местоположения границ (согласовано/спорное)
от т.	до т.			
1	2	3	4	5
122	123	102,50	—	согласовано
123	124	15,04		
124	125	61,08		
125	126	74,20		

1	2	3	4	5
126	127	24,76	—	согласовано
127	128	17,53		
128	122	61,61		

3. Сведения о характеристиках уточняемого земельного участка с кадастровым номером 21:26:010101:74 :

№ п/п	Наименование характеристики земельного участка	Значение характеристики
1	2	3
1.	Адрес земельного участка	—
1.1.	Сведения о местоположении земельного участка (при отсутствии адреса) в структурированном в соответствии с федеральной информационной адресной системой виде	Российская Федерация, Чувашская Республика-Чувашия, Янтиковский р-н, Яншихово-Норвашское с/п
1.2.	Дополнительные сведения о местоположении земельного участка	—
2.	Площадь земельного участка ± величина погрешности определения (вычисления) площади ($P \pm \Delta P$), м ²	8 000 ± 63,00
3.	Формула, примененная для вычисления предельной погрешности определения площади земельного участка, с подставленными значениями и итоговые (вычисленные) значения	$3,5 * 0,2 * \sqrt{(8000)} = 63$
4.	Площадь земельного участка согласно сведениям Единого государственного реестра недвижимости (Ркад), м ²	8 000,00
5.	Оценка расхождения Р и Ркад ($P - P_{кад}$), м ²	0
6.	Предельный минимальный и максимальный размеры земельного участка (Рмин и Рмакс), м ²	Рмин = 200 Рмакс = 10 000
7.	Вид (виды) разрешенного использования	Для ведения личного подсобного хозяйства
7.1.	Дополнительные сведения об использовании земельного участка	—
8.	Кадастровый или иной государственный учетный номер (инвентарный) здания, сооружения, объекта незавершенного строительства, расположенного на земельном участке	—
9.	Сведения о земельных участках (землях общего пользования, территории общего пользования), посредством которых обеспечивается доступ	Земли (земельные участки) общего пользования
10.	Иные сведения	—

4. Пояснения к сведениям об уточняемом земельном участке с кадастровым номером 21:26:010101:74 :

1.	—
----	---

Сведения об образуемых земельных участках

1. Сведения о характерных точках границ образуемого земельного участка _____ :

_____ обозначение земельного участка

Система координат _____

Зона № _____

Обозначение характерных точек границ	Координаты, м		Метод определения координат	Формулы, примененные для расчета средней квадратической погрешности определения координат характерных точек границ (Mt), с подставленными в такие формулы значениями и итоговые (вычисленные) значения Mt, м	Описание закрепления точки
	X	Y			
1	2	3	4	5	6

2. Сведения о частях границ образуемого земельного участка _____ :

_____ обозначение земельного участка

Обозначение части границ		Горизонтальное проложение (S), м	Описание прохождения части границ	Сведения о согласовании местоположения границ (согласовано/спорное)
от т.	до т.			
1	2	3	4	5

3. Сведения о характеристиках образуемого земельного участка _____ :

_____ обозначение земельного участка

№ п/п	Наименование характеристики земельного участка	Значение характеристики
1	2	3
1.	Адрес земельного участка	
1.1.	Сведения о местоположении земельного участка (при отсутствии адреса) в структурированном в соответствии с федеральной информационной адресной системой виде	
1.2.	Дополнительные сведения о местоположении земельного участка	
2.	Категория земель	
3.	Вид (виды) разрешенного использования	
3.1.	Дополнительные сведения об использовании земельного участка	
4.	Реестровый номер границ территориальной зоны или в случае отсутствия такого реестрового номера ее индивидуальное обозначение (вид, тип, номер, индекс)	
5.	Площадь земельного участка ± величина погрешности определения (вычисления) площади ($P \pm \Delta P$), м ²	

1	2	3
6.	Формула, примененная для вычисления предельной погрешности определения площади земельного участка, с подставленными значениями и итоговые (вычисленные) значения	
7.	Предельный минимальный и максимальный размеры земельного участка (Рмин) и (Рмакс), м ²	
8.	Кадастровый или иной государственный учетный номер (инвентарный) объекта недвижимости, расположенного на образуемом земельном участке	
9.	Кадастровые номера исходных земельных участков	
9.1.	Кадастровый номер входящего в состав земельного участка, представляющего собой единое землепользование (номер контура многоконтурного земельного участка), преобразование которого осуществляется	
9.2.	Кадастровые номера земельных участков, исключаемых из состава измененного (исходного) земельного участка, представляющего собой единое землепользование	
9.3.	Кадастровый или иной государственный учетный номер (инвентарный) объекта недвижимости, расположенного на измененном земельном участке	
10.	Условный номер земельного участка	
11.	Учетный номер проекта межевания территории	
12.	Дополнительные сведения об образовании земельного участка	
13.	Сведения о земельных участках (землях общего пользования, территории общего пользования), посредством которых обеспечивается доступ	
14.	Иные сведения	
4. Пояснения к сведениям об образуемом земельном участке _____ : обозначение земельного участка		
1.		

Сведения об уточняемых земельных участках, необходимые для исправления реестровых ошибок в сведениях о местоположении их границ

1. Сведения о характерных точках границ уточняемого земельного участка с кадастровым номером _____ :

Система координат _____ Зона № _____

Обозначение характерных точек границ	Координаты, м				Метод определения координат	Формулы, примененные для расчета средней квадратической погрешности определения координат характерных точек границ (Mt), с подставленными в такие формулы значениями и итоговые (вычисленные) значения Mt, м	Описание закрепления точки
	содержатся в Едином государственном реестре недвижимости		определены в результате выполнения комплексных кадастровых работ				
	X	Y	X	Y			
1	2	3	4	5	6	7	8

2. Сведения о частях границ уточняемого земельного участка с кадастровым номером _____ :

Обозначение части границ		Горизонтальное проложение (S), м	Описание прохождения части границ	Сведения о согласовании местоположения границ (согласовано/спорное)
от т.	до т.			
1	2	3	4	5

3. Сведения о характеристиках уточняемого земельного участка с кадастровым номером _____ :

№ п/п	Наименование характеристики	Значение характеристики
1	2	3
1.	Адрес земельного участка	
1.1.	Сведения о местоположении земельного участка (при отсутствии адреса) в структурированном в соответствии с федеральной информационной адресной системой виде	
1.2.	Дополнительные сведения о местоположении земельного участка	
2.	Площадь земельного участка ± величина погрешности определения (вычисления) площади ($P \pm \Delta P$), м ²	
3.	Формула, примененная для вычисления предельной погрешности определения площади земельного участка, с подставленными значениями и итоговые (вычисленные) значения	
4.	Площадь земельного участка согласно сведениям Единого государственного реестра недвижимости (P _{кад}), м ²	
5.	Оценка расхождения P и P _{кад} ($P - P_{кад}$), м ²	

1	2	3
6.	Предельный минимальный и максимальный размеры земельного участка (Р _{мин} и Р _{макс}), м ²	Р _{мин} = Р _{макс} =
7.	Кадастровый или иной государственный учетный номер (инвентарный) здания, сооружения, объекта незавершенного строительства, расположенного на земельном участке	
8.	Вид (виды) разрешенного использования	
8.1.	Дополнительные сведения об использовании земельного участка	
9.	Сведения о земельных участках (землях общего пользования, территории общего пользования), посредством которых обеспечивается доступ	
10.	Иные сведения	
4. Пояснения к сведениям об уточняемом земельном участке с кадастровым номером _____ :		
1.		

Описание местоположения здания, сооружения, объекта незавершенного строительства на земельном участке

1. Сведения о характерных точках контура объекта недвижимости с кадастровым номером 21:26:010101:300 :

Система координат МСК-21, зона 1 Зона № 1

Обозначение характерных точек границ	Содержатся в Едином государственном реестре недвижимости			Определены в ходе выполнения комплексных кадастровых работ			Метод определения координат	Формулы, примененные для расчета средней квадратической погрешности определения координат характерных точек (Mt), м, с подставленными в такие формулы значениями и итоговые (вычисленные) значения Mt, м
	координаты, м		Радиус, м	координаты, м		Радиус, м		
	X	Y	R	X	Y	R		
1	2	3	4	5	6	7	8	9
—	—	—	—	—	—	—	—	—
—	—	—	—	—	—	—		
—	—	—	—	—	—	—		
—	—	—	—	—	—	—		
—	—	—	—	—	—	—		
—	—	—	—	—	—	—		
—	—	—	—	—	—	—		
—	—	—	—	—	—	—		

2. Сведения о характеристиках объекта недвижимости с кадастровым номером 21:26:010101:300 :

№ п/п	Наименование характеристики	Значение характеристики
1	2	3
1.	Вид объекта недвижимости	Здание
2.	Ранее присвоенный государственный учетный номер (инвентарный) здания, сооружения, объекта незавершенного строительства	—
3.	Кадастровый номер земельного участка (земельных участков), в границах которого (которых) расположены здание, сооружение, объект незавершенного строительства	21:26:010101:17
4.	Уникальный учетный номер кадастрового квартала, в границах которого расположены здание, сооружение, объект незавершенного строительства	21:26:010101

1	2	3
5.	Адрес здания, сооружения, объекта незавершенного строительства	—
5.1.	Сведения о местоположении здания, сооружения, объекта незавершенного строительства (при отсутствии адреса) в структурированном в соответствии с федеральной информационной адресной системой виде	429282, Российская Федерация, Чувашская Республика-Чувашия, Янтиковский р-н, Яншихово-Норвашское с/п, Яншихово-Норваши с, Мирная ул, д 22
5.2.	Дополнительные сведения о местоположении	—
6.	Иные сведения	—

3. Пояснения к сведениям об объекте недвижимости с кадастровым номером 21:26:010101:300 :

1.	—
----	---

1. Сведения о характерных точках контура объекта недвижимости с кадастровым номером 21:26:010101:301 :

Система координат	<u>МСК-21, зона 1</u>	Зона №	<u>1</u>
-------------------	-----------------------	--------	----------

Обозначение характерных точек границ	Содержатся в Едином государственном реестре недвижимости			Определены в ходе выполнения комплексных кадастровых работ			Метод определения координат	Формулы, примененные для расчета средней квадратической погрешности определения координат характерных точек (Mt), м, с подставленными в такие формулы значениями и итоговые (вычисленные) значения Mt, м
	координаты, м		Радиус, м	координаты, м		Радиус, м		
	X	Y	R	X	Y	R		
1	2	3	4	5	6	7	8	9
—	—	—	—	—	—	—	—	—
—	—	—	—	—	—	—		
—	—	—	—	—	—	—		
—	—	—	—	—	—	—		
—	—	—	—	—	—	—		

2. Сведения о характеристиках объекта недвижимости с кадастровым номером 21:26:010101:301 :

№ п/п	Наименование характеристики	Значение характеристики
1	2	3
1.	Вид объекта недвижимости	Здание
2.	Ранее присвоенный государственный учетный номер (инвентарный) здания, сооружения, объекта незавершенного строительства	—

1	2	3
3.	Кадастровый номер земельного участка (земельных участков), в границах которого (которых) расположены здание, сооружение, объект незавершенного строительства	21:26:010101:16
4.	Уникальный учетный номер кадастрового квартала, в границах которого расположены здание, сооружение, объект незавершенного строительства	21:26:010101
5.	Адрес здания, сооружения, объекта незавершенного строительства	—
5.1.	Сведения о местоположении здания, сооружения, объекта незавершенного строительства (при отсутствии адреса) в структурированном в соответствии с федеральной информационной адресной системой виде	429282, Российская Федерация, Чувашская Республика-Чувашия, Янтиковский р-н, Яншихово-Норвашское с/пос, Яншихово-Норваши с, Мирная ул, д 24
5.2.	Дополнительные сведения о местоположении	—
6.	Иные сведения	—
3. Пояснения к сведениям об объекте недвижимости с кадастровым номером		<u>21:26:010101:301</u> :
1.		—

**Сведения о зданиях, сооружениях, объектах незавершенного строительства,
необходимые для исправления реестровых ошибок в сведениях об описании их местоположения**

1. Сведения о характерных точках контура _____
 вид объекта недвижимости (здание, сооружение, объект незавершенного строительства)
 с кадастровым номером _____:

Система координат _____ Зона № _____

Обозначение характерных точек границ	Содержатся в Едином государственном реестре недвижимости			Определены в ходе выполнения комплексных кадастровых работ			Метод определения координат	Формулы, примененные для расчета средней квадратической погрешности определения координат характерных точек (Mt), м, с подставленными в такие формулы значениями и итоговые (вычисленные) значения Mt, м
	координаты, м		Радиус, м	координаты, м		Радиус, м		
	X	Y	R	X	Y	R		
1	2	3	4	5	6	7	8	9

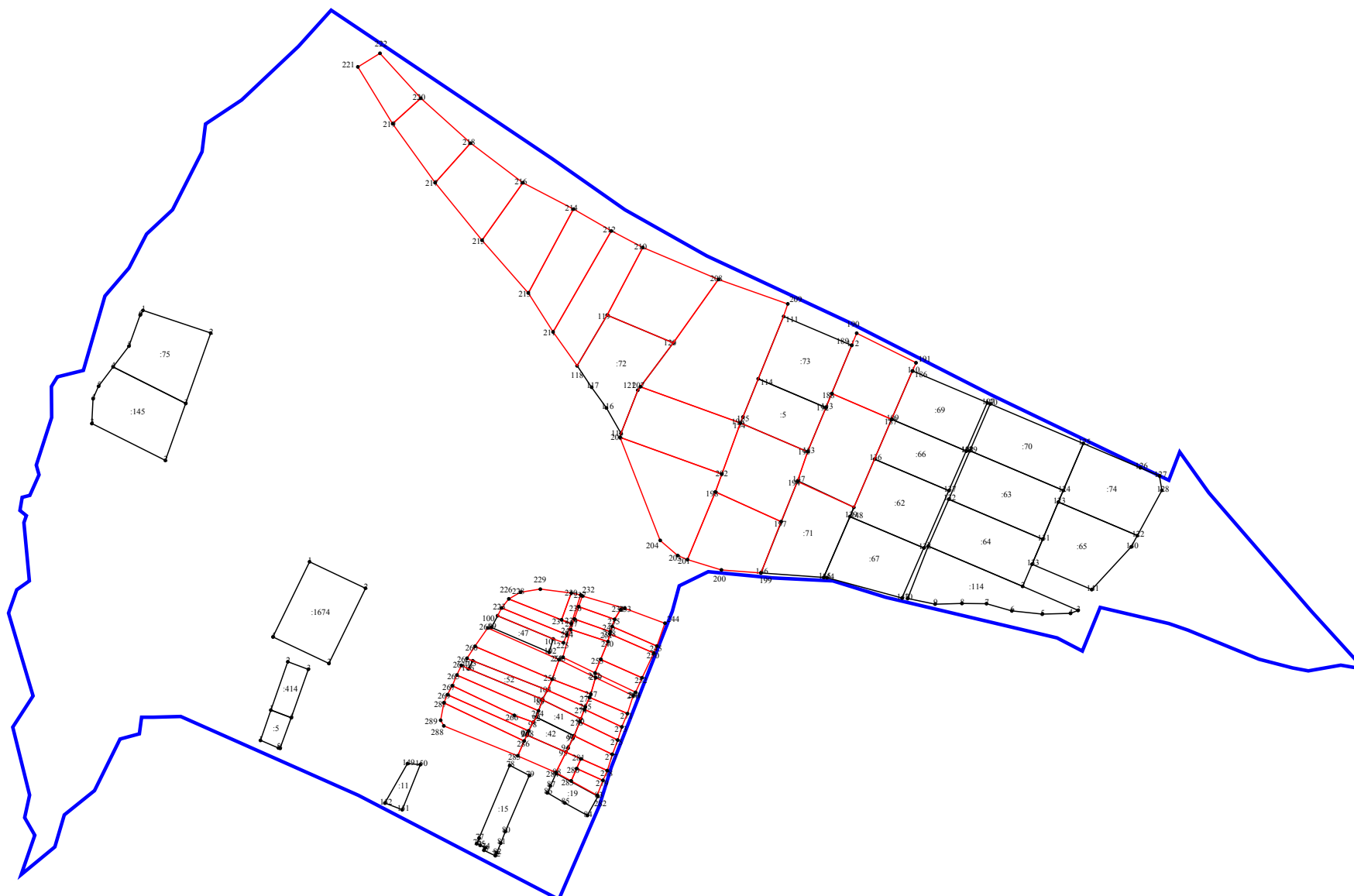
2. Иные сведения об объекте недвижимости с кадастровым номером _____:

1. _____

3. Пояснения к сведениям об объекте недвижимости с кадастровым номером _____:






1. _____

Схема границ земельных участков



Масштаб 1:7 000

Условные обозначения:

-  - Вновь образованная часть границы, сведения о которой достаточны для определения ее местоположения
-  - Часть границы, сведения ЕГРН о которой позволяют однозначно определить ее положение на местности
-  - Граница кадастрового квартала
-  - Кадастровый номер земельного участка
-  - Номер кадастрового квартала

