



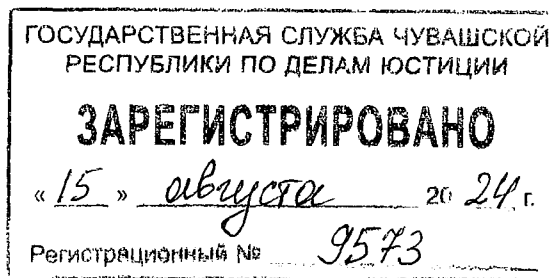
ЧАВАШ РЕСПУБЛИКИН КУЛЬТУРА,
НАЦИОНАЛЬНОСЕН ЁСЕСЕН ТАТА
АРХИВ ЁСЕН МИНИСТЕРВИ

МИНИСТЕРСТВО КУЛЬТУРЫ,
ПО ДЕЛАМ НАЦИОНАЛЬНОСТЕЙ И
АРХИВНОГО ДЕЛА ЧУВАШСКОЙ РЕСПУБЛИКИ

ПРИКАЗ
19.07.2024 № 01-05/431
Шупашкар хули

ПРИКАЗ
19.07.2024 № 01-05/431
г. Чебоксары

Об утверждении границ территории объекта культурного наследия (памятника истории и культуры) регионального (республиканского) значения «Христорожественская церковь», 1888 г., расположенного по адресу: Чувашская Республика, Комсомольский муниципальный округ, с. Шерауты, ул. Кузьмина, д. 11



В соответствии с Федеральным законом от 25 июня 2002 г. № 73-ФЗ «Об объектах культурного наследия (памятниках истории и культуры) народов Российской Федерации», Законом Чувашской Республики от 12 апреля 2005 г. № 10 «Об объектах культурного наследия (памятниках истории и культуры) в Чувашской Республике», постановлением Кабинета Министров Чувашской Республики от 4 июня 2012 г. № 216 «Вопросы Министерства культуры, по делам национальностей и архивного дела Чувашской Республики» п р и к а з ы в а ю:

1. Утвердить прилагаемые границы территории объекта культурного наследия (памятника истории и культуры) регионального (республиканского) значения «Христорожественская церковь», 1888 г., расположенного по адресу: Чувашская Республика, Комсомольский муниципальный округ, с. Шерауты, ул. Кузьмина, д. 11, принятого на государственную охрану постановлением Совета Министров Чувашской Республики от 29 октября 1993 г. № 372 «О дополнении списка памятников истории и культуры местного (Чувашской Республики) значения, подлежащих государственной охране».

2. Контроль за исполнением настоящего приказа возложить на первого заместителя министра культуры, по делам национальностей и архивного дела Чувашской Республики, курирующего соответствующее направление деятельности.

3. Настоящий приказ вступает в силу через десять дней после дня его официального опубликования.

И.о. министра

Т.В. Казакова

Утверждены
приказом Министерства культуры,
по делам национальностей и архивного дела
Чувашской Республики
от 19.07.2024 № 01-05/431

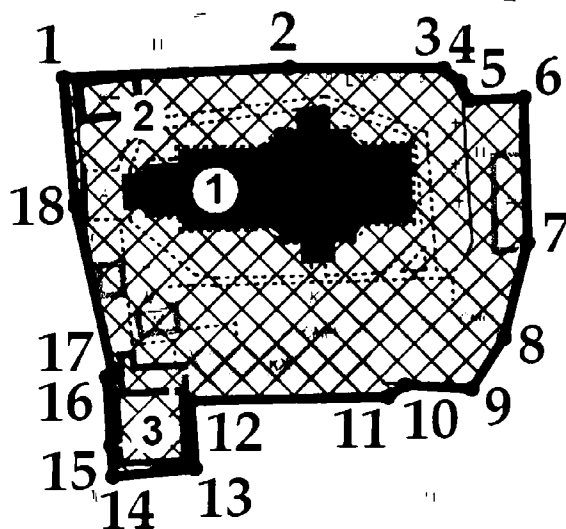
Границы

территории объекта культурного наследия (памятника истории и культуры)
регионального (республиканского) значения «Христорождественская
церковь», 1888 г., расположенного по адресу: Чувашская Республика,
Комсомольский муниципальный округ, с. Шерауты, ул. Кузьмина, д. 11

Схема границ территории объекта культурного наследия (памятника истории
и культуры) регионального (республиканского) значения «Христорождественская
церковь», 1888 г., расположенного по адресу: Чувашская Республика,
Комсомольский муниципальный округ, с. Шерауты, ул. Кузьмина, д. 11 (далее -
объект культурного наследия):



М 1:1000



Условные обозначения



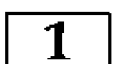
Объект культурного наследия



Территория объекта культурного наследия



Граница территории объекта культурного наследия



Нумерация точек координатной привязки границы территории
объекта культурного наследия

Координаты
характерных точек границ территории объекта культурного наследия
в местной системе координат МСК-21

Номера точек	Координаты	
	X	Y
1	297072.16	1237696.30
2	297073.51	1237725.67
3	297073.43	1237745.73
4	297071.66	1237747.90
5	297069.24	1237749.03
6	297069.63	1237756.23
7	297050.80	1237756.71
8	297038.38	1237753.61
9	297031.76	1237749.41
10	297032.34	1237740.74
11	297030.75	1237738.50
12	297030.22	1237712.89
13	297021.45	1237713.42
14	297020.40	1237702.70
15	297024.46	1237702.43
16	297033.33	1237701.85
17	297033.34	1237702.75
18	297055.60	1237697.76
1	297072.16	1237696.30

Площадь – 2445,45 кв.м.

Периметр – 211,52 м.