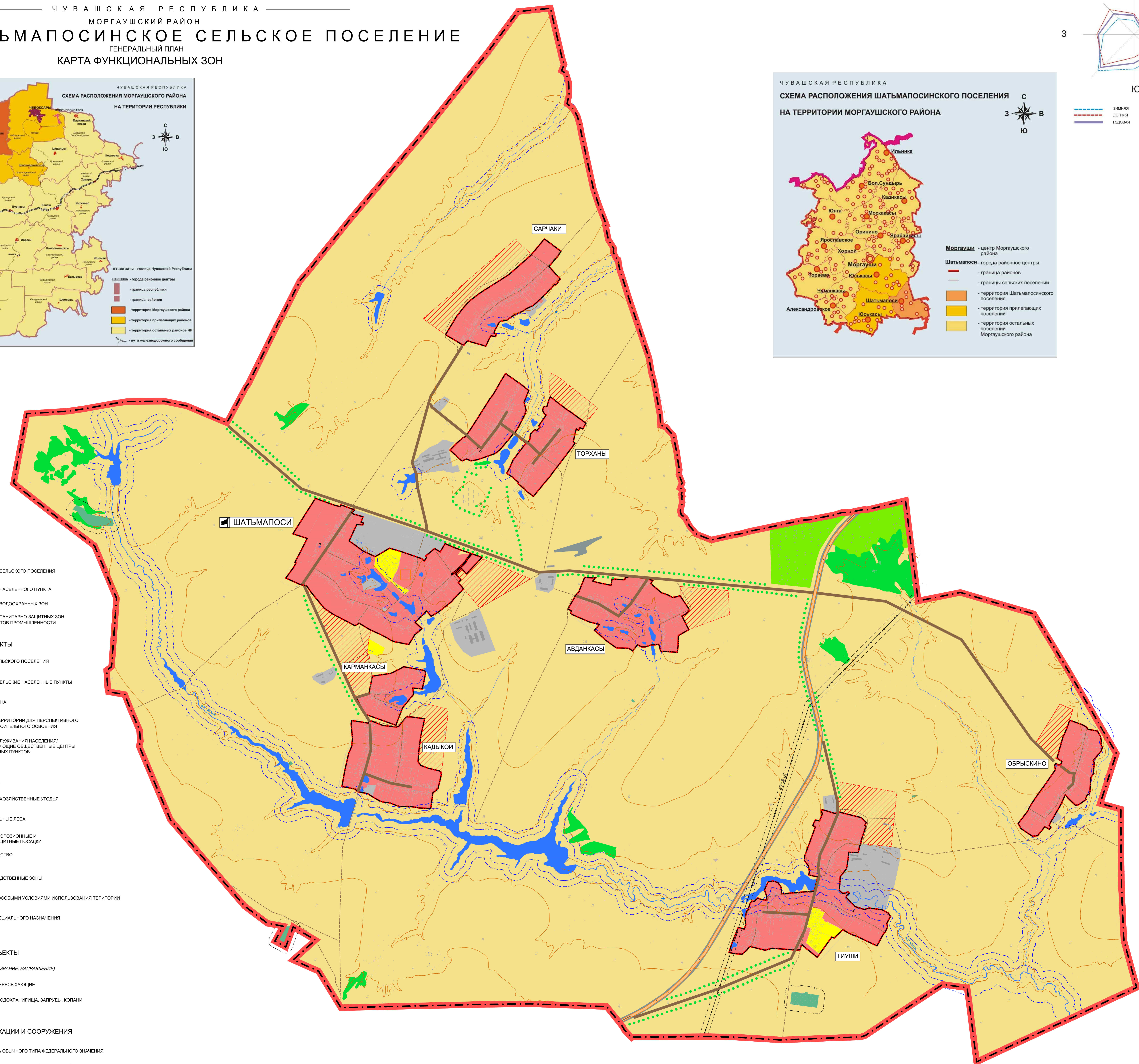
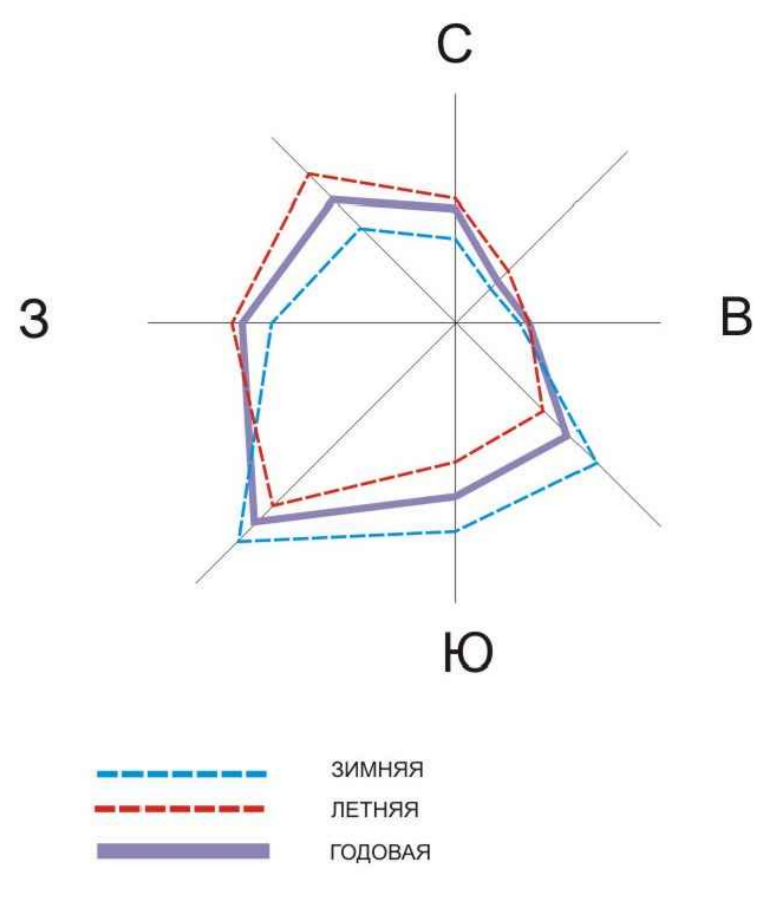
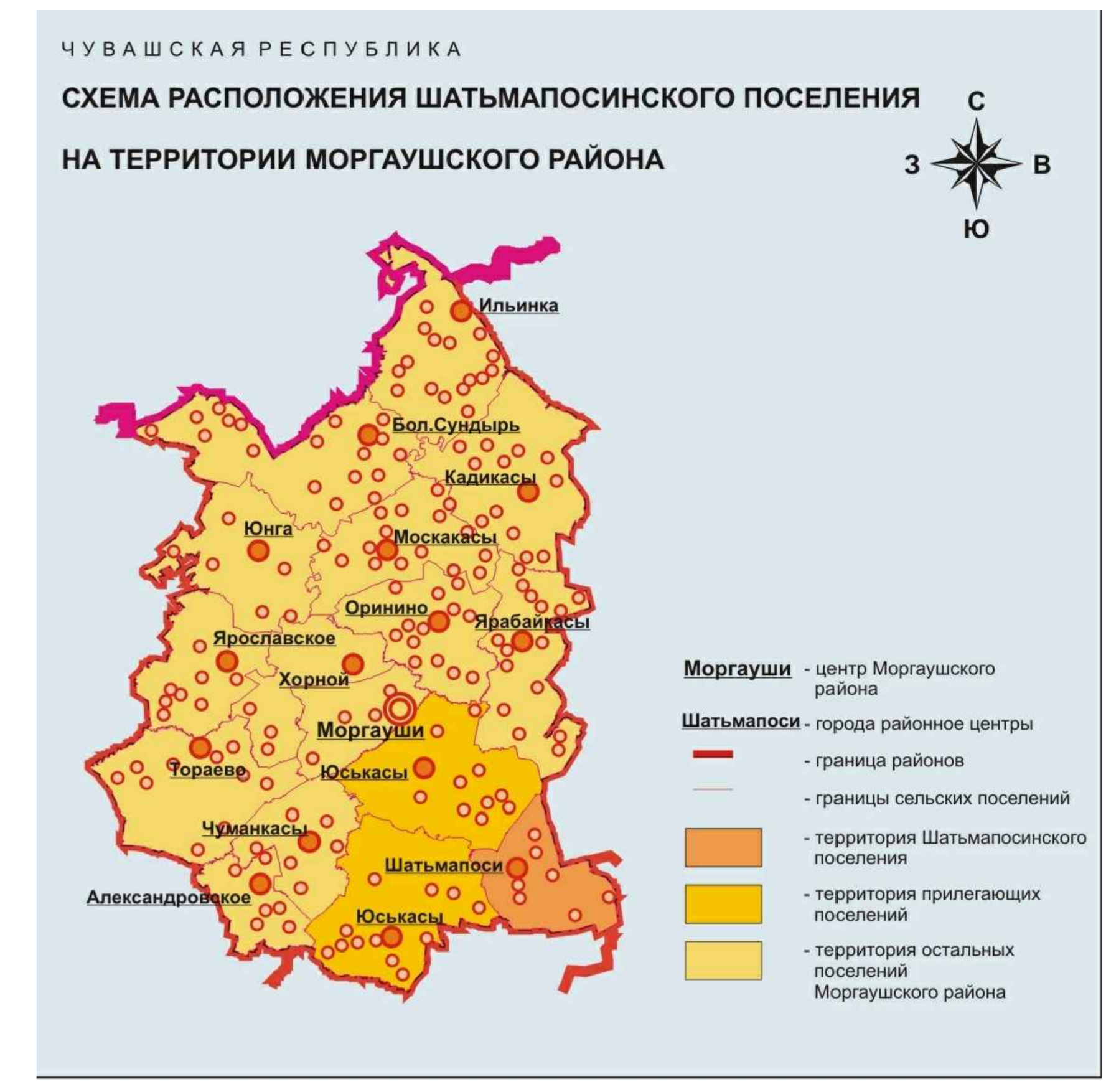
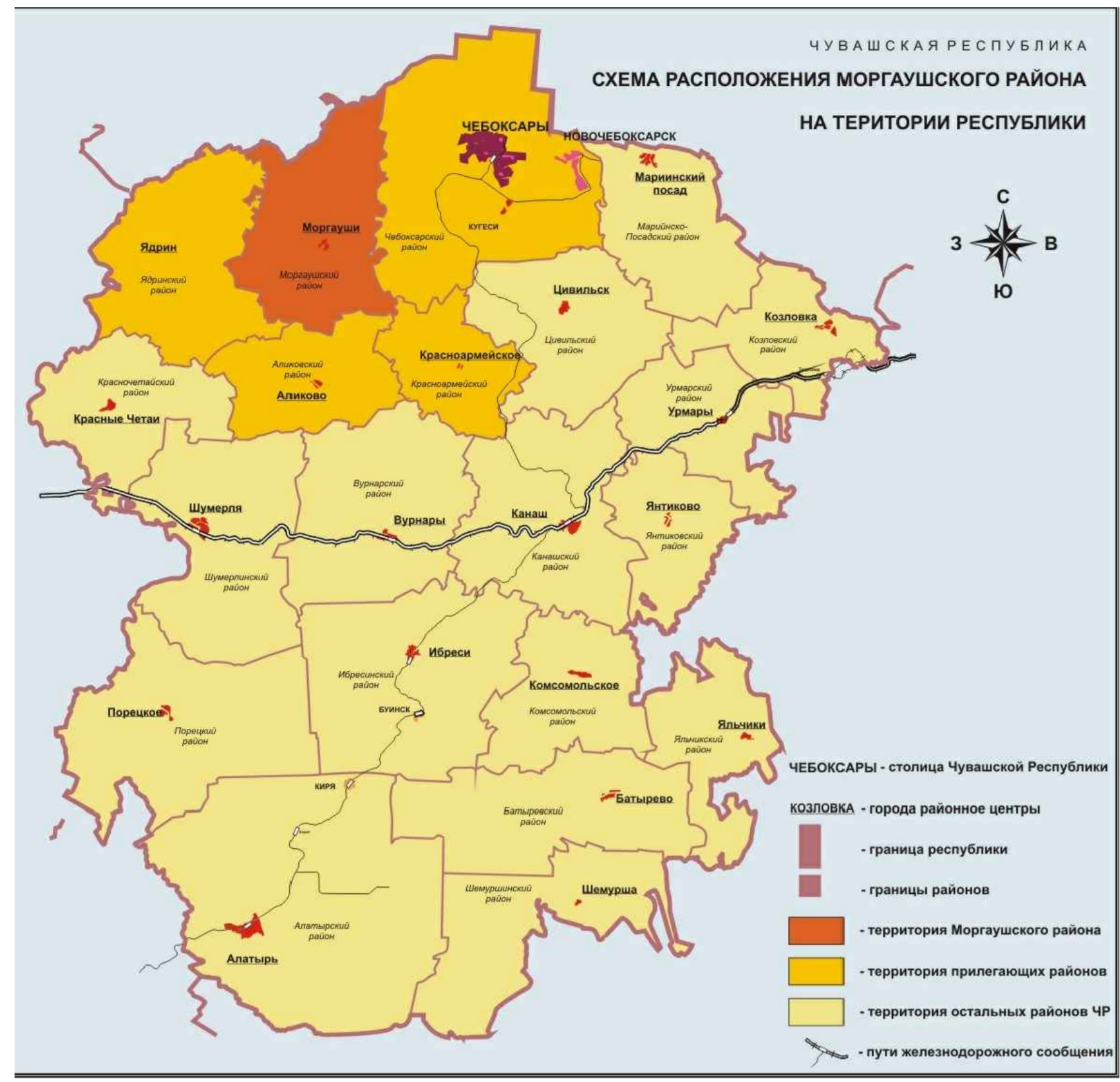


ЧУВАШСКАЯ РЕСПУБЛИКА
 МОРГАУШСКИЙ РАЙОН
ШАТЬМАПОСИНСКОЕ СЕЛЬСКОЕ ПОСЕЛЕНИЕ
 ГЕНЕРАЛЬНЫЙ ПЛАН
 КАРТА ФУНКЦИОНАЛЬНЫХ ЗОН



- ЭКСПЛИКАЦИЯ**
- ГРАНИЦЫ**
- ГРАНИЦА СЕЛЬСКОГО ПОСЕЛЕНИЯ
 - ГРАНИЦА НАСЕЛЕННОГО ПУНКТА
 - ГРАНИЦА ВОДООХРАННЫХ ЗОН
 - ГРАНИЦА САНИТАРНО-ЗАЩИТНЫХ ЗОН ОТ ОБЪЕКТОВ ПРОМЫШЛЕННОСТИ
- НАСЕЛЕННЫЕ ПУНКТЫ**
- ШАТЬМАПОСИ - ЦЕНТР СЕЛЬСКОГО ПОСЕЛЕНИЯ
 - ТОРХАНЫ - ПРОЧИЕ СЕЛЬСКИЕ НАСЕЛЕННЫЕ ПУНКТЫ
 - ЖИЛАЯ ЗОНА
 - ▨ РЕЗЕРВ ТЕРРИТОРИИ ДЛЯ ПЕРСПЕКТИВНОГО ГРАДОСТРОИТЕЛЬНОГО ОСВОЕНИЯ
 - ЗОНА ОБСЛУЖИВАНИЯ НАСЕЛЕНИЯ/ СУЩЕСТВУЮЩИЕ ОБЩЕСТВЕННЫЕ ЦЕНТРЫ НАСЕЛЕННЫХ ПУНКТОВ
- ТЕРРИТОРИИ**
- СЕЛЬСКОХОЗЯЙСТВЕННЫЕ УГОДЬЯ
 - ФЕДЕРАЛЬНЫЕ ЛЕСА
 - ПРОТИВОЭРОЗИОННЫЕ И ВЕТРОЗАЩИТНЫЕ ПОСАДКИ
 - САДОВОДСТВО
 - ПРОИЗВОДСТВЕННЫЕ ЗОНЫ
 - ЗОНЫ С ОСОБЫМИ УСЛОВИЯМИ ИСПОЛЬЗОВАНИЯ ТЕРРИТОРИИ
 - ЗОНА СПЕЦИАЛЬНОГО НАЗНАЧЕНИЯ
- ВОДНЫЕ ОБЪЕКТЫ**
- РЕКИ (НАЗВАНИЕ, НАПРАВЛЕНИЕ)
 - РУЧЬИ ПЕРЕСЕКАЮЩИЕ
 - ОЗЕРА, ВОДОХРАНИЛИЩА, ЗАПРУДЫ, КОПАНИ
- ТРАНСПОРТНЫЕ КОММУНИКАЦИИ И СООРУЖЕНИЯ**
- ДОРОГА ОБЫЧНОГО ТИПА ФЕДЕРАЛЬНОГО ЗНАЧЕНИЯ
 - МЕСТНЫЕ АВТОДОРОГИ С ТВЕРДЫМ ПОКРЫТИЕМ
 - АВТОДОРОГИ С ГРУНТОВЫМ ПОКРЫТИЕМ
- ИНЖЕНЕРНЫЕ КОММУНИКАЦИИ И СООРУЖЕНИЯ**
- ЛЭП - 500 кВт

Имя		Фамилия		Подпись		Дата	
Имя	Фамилия	Имя	Фамилия	Имя	Фамилия	Имя	Фамилия
№ документа	№ документа	№ документа	№ документа	№ документа	№ документа	№ документа	№ документа
Исполнитель	М.П. (подпись)	Исполнитель	М.П. (подпись)	Исполнитель	М.П. (подпись)	Исполнитель	М.П. (подпись)
№ копий	Томкопия Л.И.	№ копий	Томкопия Л.И.	№ копий	Томкопия Л.И.	№ копий	Томкопия Л.И.
Шат'мапосинское сельское поселение Моргуашского района Чувашской Республики				Генеральный план Шат'мапосинского сельского поселения Моргуашского района Чувашской Республики			
Карта функциональных зон				Масштаб 1:10000			
Страница	Лист	Листов	Страница	Лист	Листов	Страница	Лист
1	1	1	1	1	1	1	1
ООО НПП "Империум"							