



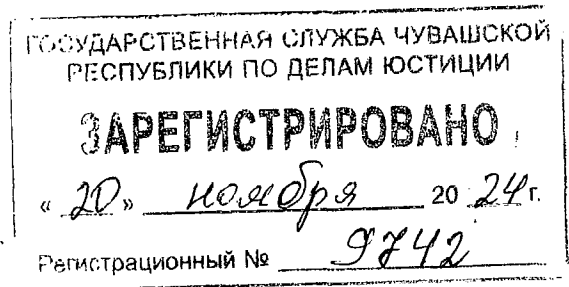
ЧАВАШ РЕСПУБЛИКИН КУЛЬТУРА,
НАЦИОНАЛЬНОСЕН ЁСЁСЕН ТАТА
АРХИВ ЁСЁН МИНИСТЕРВИ

МИНИСТЕРСТВО КУЛЬТУРЫ,
ПО ДЕЛАМ НАЦИОНАЛЬНОСТЕЙ И
АРХИВНОГО ДЕЛА ЧУВАШСКОЙ РЕСПУБЛИКИ

ПРИКАЗ
28.10.2024 № 01-05/576
Шупашкар хули

ПРИКАЗ
28.10.2024 № 01-05/576
г. Чебоксары

Об утверждении границ территории объекта культурного наследия (памятника истории и культуры) регионального (республиканского) значения «Каменный одноэтажный дом», конец XIX – начало XX вв., расположенного по адресу: Чувашская Республика, Порецкий муниципальный округ, с. Порецкое, ул. Октябрьская, д. 23



В соответствии с Федеральным законом от 25 июня 2002 г. № 73-ФЗ «Об объектах культурного наследия (памятниках истории и культуры) народов Российской Федерации», Законом Чувашской Республики от 12 апреля 2005 г. № 10 «Об объектах культурного наследия (памятниках истории и культуры) в Чувашской Республике», постановлением Кабинета Министров Чувашской Республики от 4 июня 2012 г. № 216 «Вопросы Министерства культуры, по делам национальностей и архивного дела Чувашской Республики» п р и к а з ы в а ю:

1. Утвердить прилагаемые границы территории объекта культурного наследия (памятника истории и культуры) регионального (республиканского) значения «Каменный одноэтажный дом», конец XIX – начало XX вв., расположенного по адресу: Чувашская Республика, Порецкий муниципальный округ, с. Порецкое, ул. Октябрьская, д. 23, принятого на государственную охрану постановлением Совета Министров Чувашской АССР от 23 октября 1990 г. № 299 «О дополнении списка памятников истории и культуры местного (АССР) значения, подлежащих государственной охране».

2. Контроль за исполнением настоящего приказа возложить на первого заместителя министра культуры, по делам национальностей и архивного дела Чувашской Республики, курирующего соответствующее направление деятельности.

3. Настоящий приказ вступает в силу через десять дней после дня его официального опубликования.

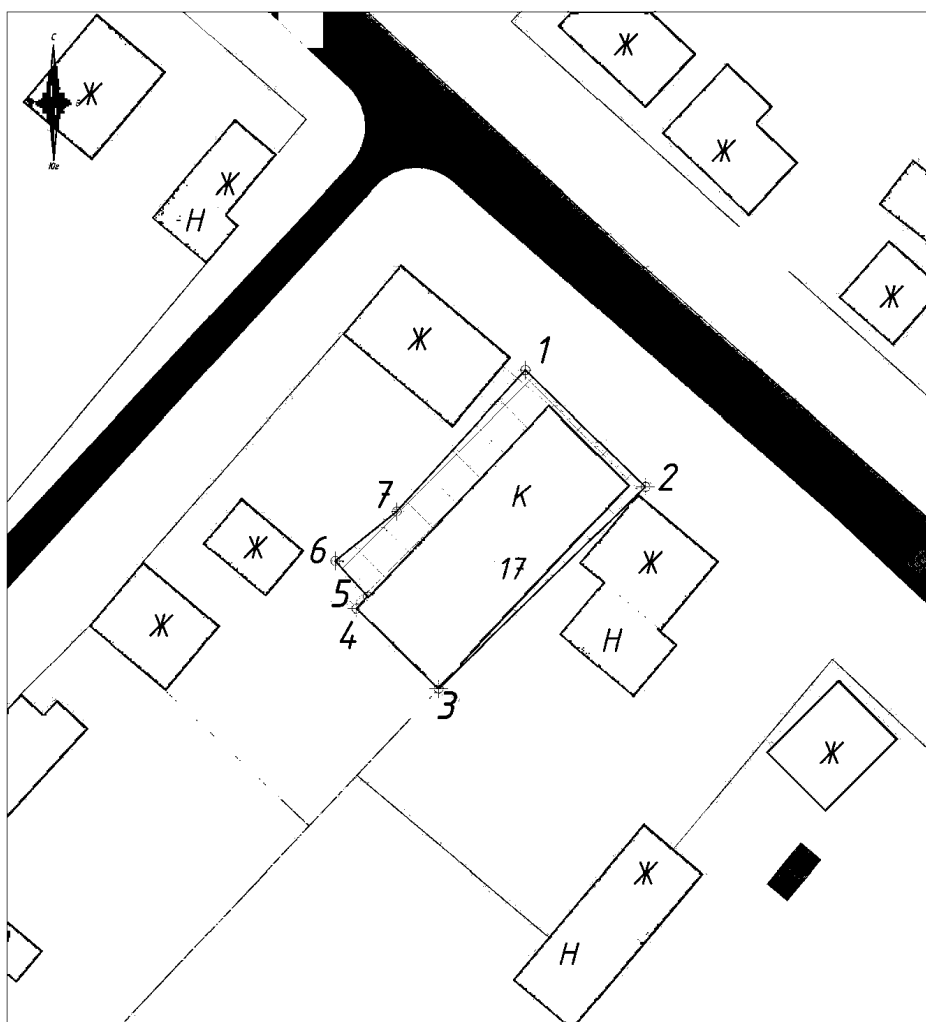
Министр

С.А. Каликова

Утверждены
приказом Министерства культуры,
по делам национальностей и архивного дела
Чувашской Республики
от 28.10.2024 № 01-05/576




Границы территории объекта культурного наследия (памятника истории и культуры) регионального (республиканского) значения «Каменный одноэтажный дом», конец XIX – начало XX вв., расположенного по адресу: Чувашская Республика, Порецкий муниципальный округ, с. Порецкое, ул. Октябрьская, д. 23

Схема границ территории объекта культурного наследия (памятника истории и культуры) регионального (республиканского) значения «Каменный одноэтажный дом», конец XIX – начало XX вв., расположенного по адресу: Чувашская Республика, Порецкий муниципальный округ, с. Порецкое, ул. Октябрьская, д. 23 (далее - объект культурного наследия):



Масштаб 1:500

Условные обозначения:

-  Объект культурного наследия регионального значения
-  Границы территории объекта культурного наследия
-  +1 Номер характерной (поворотной) точки границ территории объекта культурного наследия

**Координаты
характерных точек границ территории объекта культурного наследия
в местной системе координат МСК-21**

Номера точек	Координаты	
	X	Y
1	305633.05	1172509.02
2	305620.38	1172522.05
3	305598.43	1172499.52
4	305607.11	1172490.55
5	305608.42	1172491.78
6	305612.30	1172488.25
7	305617.68	1172494.95
1	305633.05	1172509.02

Текстовое описание границ территории объекта культурного наследия

Прохождение границы		Описание прохождения границы
от точки	до точки	
1	2	от точки 1 на юго-восток 18,17 м до точки 2
2	3	от точки 2 на юго-запад 31,46 м до точки 3
3	4	от точки 3 на северо-запад 12,48 м до точки 4
4	5	от точки 4 на северо-восток 1,80 м до точки 5
5	6	от точки 5 на северо-запад 5,25 м до точки 6
6	7	от точки 6 на северо-восток 8,59 м до точки 7
7	1	от точки 7 на северо-восток 20,84 м до точки 1