

## КАРТА-ПЛАН ТЕРРИТОРИИ

### Пояснительная записка

#### 1. Сведения о территории выполнения комплексных кадастровых работ:

*Квартал 21:12:152401*

(наименование субъекта Российской Федерации, муниципального образования, населенного пункта, уникальные учетные номера кадастровых кварталов, иные сведения, позволяющие определить местоположение территории, на которой выполняются комплексные кадастровые работы, например, наименование садоводческого или огороднического некоммерческого товарищества, гаражного кооператива, элемента планировочной структуры)

#### 2. Основания выполнения комплексных кадастровых работ:

Наименование, дата и номер документа, на основании которого выполняются комплексные кадастровые работы:

*ПРОЧИЕ № 2024.135 от 11 марта 2024 г., выдан Администрацией Козловского муниципального округа Чувашской Республики*

#### 3. Дата подготовки карты-плана территории: 21 октября 2024 г.

#### 4. Сведения о заказчике(ах) комплексных кадастровых работ:

В отношении юридического лица, органа местного самоуправления муниципального района, муниципального округа или городского округа либо уполномоченного исполнительного органа государственной власти субъекта Российской Федерации:

полное или сокращенное (в случае, если имеется) наименование: Администрация Козловского муниципального округа Чувашской Республики

основной государственный регистрационный номер: 1222100008426

идентификационный номер налогоплательщика: 2100001964

В отношении физического лица или представителя физических или юридических лиц:

фамилия, имя, отчество (последнее - при наличии): —

страховой номер индивидуального лицевого счета в системе обязательного пенсионного страхования Российской Федерации (СНИЛС): —

Наименование и реквизиты документа, подтверждающие полномочия представителя заказчика(ов) комплексных кадастровых работ:

—

Адрес электронной почты (для направления уведомления о результатах внесения сведений в Единый государственный реестр недвижимости):

—

#### 5. Сведения об исполнителе комплексных кадастровых работ:

Полное или сокращенное (в случае, если имеется) наименование и адрес юридического лица, с которым заключен государственный или муниципальный контракт либо договор подряда на выполнение комплексных кадастровых работ:  
*ООО "ККИ", адрес: 305004, Курская обл, Курск г, Карла Маркса ул, д 17, офис 1*

Фамилия, имя, отчество кадастрового инженера (последнее - при наличии): *Верёвкин Николай Сергеевич*  
и основной государственный регистрационный номер кадастрового инженера индивидуального предпринимателя (ОГРНИП): *-*

Страховой номер индивидуального лицевого счета в системе обязательного пенсионного страхования Российской Федерации (СНИЛС) кадастрового инженера: *048-123-069-36*

Уникальный реестровый номер кадастрового инженера в реестре саморегулируемой организации кадастровых инженеров и дата внесения сведений о физическом лице в такой реестр: *1661, 10 июня 2016 г.*

Полное или (в случае, если имеется) сокращенное наименование саморегулируемой организации кадастровых инженеров, членом которой является кадастровый инженер:  
*Ассоциация СРО "ОПКД"*

Контактный телефон: *+7 (4712) 74-62-52, +7 (473) 229-33-34*

Почтовый адрес и адрес электронной почты, по которым осуществляется связь с кадастровым инженером:  
*305004, Курская обл, Курск г, Карла Маркса ул, д 17, офис 1, rosreestr@kcki.ru*

**6. Перечень документов, использованных при подготовке карты-плана территории:**

№ п/п	Реквизиты документа				
	Вид	Дата	Номер	Наименование	Иные сведения
1	2	3	4	5	6
1	ПРОЧИЕ, выдан: Собранием депутатов Аттиковского сельского поселения Козловского района Чувашской Республики	16 января 2017 г.	49/2	Правила землепользования и застройки Аттиковского сельского поселения Козловского района Чувашской Республики	—
2	ПРОЧИЕ, выдан: ООО "ККИ"	21 апреля 2024 г.	б/н	Текстная часть КПТР	—
3	Кадастровый план территории, выдан: ФГИС ЕГРН	11 мая 2022 г.	99/2022/466339427	Кадастровый план территории	—

**7. Пояснения к карте-плану территории:**

Сведения о заказчике  
Администрация Козловского муниципального округа Чувашской Республики

<b>Сведения о кадастровом инженерере</b>
Кадастровый инженер Верёвкин Николай Сергеевич. Адрес электронной почты <a href="mailto:rosreestr@kkki.ru">rosreestr@kkki.ru</a> . Телефон +7 (4712) 74-62-52, доб. 1. Ассоциация СРО «ОПКД». Уникальный регистрационный номер члена саморегулируемой организации кадастровых инженеров в реестре членов саморегулируемой организации кадастровых инженеров - №1661. Дата внесения сведений о физическом лице в реестр членов саморегулируемой организации кадастровых инженеров - 10.06.2016.
<b>Основания выполнения комплексных кадастровых работ</b>
Кадастровые работы в отношении квартала, являющего объектом ККР в настоящем карта-плане территории, выполнены на основании заключенного Контракта № 14 (реестровая запись в ЕИС 0815500005240013530001 от 11.03.2023, заключенного между ООО "ККИ" и Администрацией Козловского муниципального округа Чувашской Республики.
<b>Перечень документов, использованных при подготовке карты-плана территории</b>
В соответствии с ч.3 ст. 42.6 Федерального закона от 24.07.2007 N 221-ФЗ (ред. от 01.05.2022) "О кадастровой деятельности" для определения местоположения границ земельных участков при выполнении комплексных кадастровых работ использовались ситуационные планы, содержащиеся в технических паспортах расположенных на земельных участках объектов недвижимости, хранившихся по состоянию на 1 января 2013 года в органах и организациях по государственному техническому учету и технической инвентаризации в составе учетно-технической документации об объектах государственного технического учета и технической инвентаризации. При подготовке настоящего карта-плана территории использованы сведения из ЕГРН (выписки на объекты недвижимости, а также выписки на объекты в пределах кадастрового квартала территории).
<b>Сведения о геодезической основе, использованной при подготовке карты-плана территории</b>
В ходе проведения полевых работ использованы сведения о пункта ГГС, полученные из выписки №170-7388/2024-В от 19 марта 2024 года . Отчет о состоянии геодезических пунктов включен в состав настоящего карта-плана.
<b>Сведения о средствах измерений</b>
В ходе выполнения ККР для определения координат использовался метод спутниковых геодезических измерений (определений) с помощью спутникового геодезического оборудования.
<b>ПОЯСНИТЕЛЬНАЯ ЗАПИСКА</b>
1. Комплексные кадастровые работы выполнены в рамках исполнения муниципального контракта №14 от 11.03.2024 Заказчик: Казенное учреждение Чувашской Республики "Региональный центр закупок Чувашской Республики". Участник: ООО "ККИ", кадастровый квартал 21:12:152401.
2. Общее количество объектов в кадастровом квартале после проведения ККР составляет 189 (сто восемьдесят девять) объектов, из них, согласно сведений ЕГРН - 189 (сто восемьдесят девять) объектов недвижимости на момент проведения ККР.
3. Всего земельных участков - 103 (сто три) объектов, в том числе 1 (один) объект, сведения о которых содержатся в ЕГРН. Из них: 1 (один) - исправлена реестровая ошибка, 0 (ноль) - границы установлены в соответствии с требованиями действующего законодательства. Всего участков без границ - 102 (сто две) из них: 6 (шесть) - уточнено местоположение границ и площади в рамках ККР; 0 (ноль) - дублирующие сведения в отношении существующих объектов в ЕГРН; 0 (ноль) - фактически расположен(ы) в другом квартале; 0 (0) - требует снятия с учета; 1 (один) - уменьшаются более чем на 10% от площади, указанной в ЕГРН при отсутствии согласия правообладателя. Развернутая информация о кадастровых номерах земельных участков (дубли, в другом квартале, подлежащие исключению) расположена в соответствующем разделе пояснительной записки.

4. Всего объектов капитального строительства: 86 (восемьдесят шесть) объектов, в том числе: сведения о границах содержатся в ЕГРН - 0 (ноль) объектов, из них: 0 (ноль) объектов - исправлена реестровая ошибка; 0 (ноль) объектов - координаты объектов установлены в соответствии с требованиями действующего законодательства. Всего объектов капитального строительства без границ - 86 (восемьдесят шесть), из них: 4 (четыре) - уточнено в настоящем карта-плане территории; 0 (ноль) - дублирующие объекты; 0 (ноль) - фактически расположены в других кварталах; 0 (ноль) - отсутствуют на земельном участке по причине прекращения существования (в том числе разрушены); 0 (ноль) - подлежат снятию с учета в ЕГРН. 0 (ноль) - уточнены в других КПТР в отношении квартала (кварталов): Нет данных. Развернутая информация о кадастровых объектах капитального строительства (дубли, в другом квартале, подлежащие исключению) расположена в соответствующем разделе пояснительной записки.

5. В рамках проведения комплексных кадастровых работ на территории работ поданы запросы в региональное Управление Федеральной службы государственной регистрации, кадастра и картографии о предоставлении картографических материалов, землеустроительных и межевых дел в отношении уточняемых земельных участков.

6. При заполнении сведений о характерных точках границ земельных участков заполняются обозначения характерных и уточняемых точек. Для обозначения уточняемых точек используется сочетание строчной буквы "н" русского алфавита, числа, записанного арабскими цифрами, и заглавной буквы "У" русского алфавита (например, н1У) - для новых точек границ земельных участков; сочетание строчной буквы "н" русского алфавита, числа, записанного арабскими цифрами, и заглавной буквы "О" русского алфавита (например, н1О) - для новых точек контура здания, сооружения, объекта незавершенного строительства. При формировании карта-плана территории указанное обозначение точек не предусмотрено XML-схемой. В электронный документ для всех точек будет выгружено обозначение в формате числа.

7. По сведениям Единого государственного реестра недвижимости на земельных участках имеются части, которые при уточнении не полностью входят в границы уточняемых земельных участков. Однако в соответствии со статьей 42.1 Федерального закона от 24.07.2007 N 221-ФЗ в результате выполнения комплексных кадастровых работ: 1) осуществляется уточнение местоположения границ земельных участков; 2) осуществляется установление или уточнение местоположения на земельных участках зданий, сооружений, объектов незавершенного строительства, указанных в части 1 настоящей статьи; 3) обеспечивается образование земельных участков, на которых расположены здания, в том числе многоквартирные дома, сооружения, за исключением сооружений, являющихся линейными объектами; 4) обеспечивается образование земельных участков общего пользования, занятых площадями, улицами, проездами, набережными, скверами, бульварами, водными объектами, пляжами и другими объектами; 5) обеспечивается исправление реестровых ошибок в сведениях Единого государственного реестра недвижимости о местоположении границ земельных участков и контуров зданий, сооружений, объектов незавершенного строительства. Таким образом, формирование или изменение частей земельных участков (чзу) не входит в комплексные кадастровые работы, координаты частей не подразумеваются актуальной XML-схемой карта-плана территории

8. Данные о кадастровом инженеру, подготовившем карта-план территории. Кадастровый инженер Верёвкин Николай Сергеевич. Ассоциация СРО «ОПКД», уникальный регистрационный номер члена саморегулируемой организации кадастровых инженеров в реестре членов саморегулируемой организации кадастровых инженеров №1661 от 10.06.2016. Электронная почта: kadastr@kkki.ru, телефон +7 (4712) 74-62-52, внутр. 701.

#### Сведения об уточняемых земельных участках

1. В отношении территории, в границах которой проводятся комплексные кадастровые работы (кадастровый квартал 21:12:152401) решением Собрании депутатов Андреево-Базарского сельского поселения Козловского района Чувашской Республики от 27.01.2017 №42/1, утверждены правила землепользования и застройки. Ссылка на источник официального опубликования: <https://gov.cap.ru>.

2. Согласно утвержденным правилам землепользования и застройки установлены границы соответствующих территориальных зон. В соответствии с ПЗЗ

установлены следующие предельные размеры для территориальных зон.

2.1. В зоне Ж-1 - Зона застройки индивидуальными жилыми домами, для участков с видом разрешенного использования "Для ведения личного подсобного хозяйства" минимальный размер составляет 1500 м<sup>2</sup>, максимальный размер - 2500м<sup>2</sup>. В пределах указанной зоны расположены следующие земельные участки с указанным ВРИ:21:12:152401:171; 21:12:152401:176; 21:12:152401:178; 21:12:152401:179; 21:12:152401:184; 21:12:152401:229.

3. В ходе ККР в настоящем карта-плане территории уточнено 6 (шесть) земельных участков. Ниже перечень уточненных объектов: 21:12:152401:171; 21:12:152401:176; 21:12:152401:178; 21:12:152401:179; 21:12:152401:184; 21:12:152401:229.

4. В соответствии с п. 37 Требований, формула -  $3,5 \cdot M_t \cdot \sqrt{P}$ , примененная для вычисления предельной погрешности определения площади земельного участка, в общем виде, а также с подставленными значениями и итоговые (вычисленные) значения указана соответствующей строке 3 реквизита "3" "Сведения об уточняемых земельных участках".

5. В настоящем проекте КПТр не завершена работа в отношении 40 (сорок один) земельных участков, работа в отношении которых не завершена. Перечень проблемных вопросов передан Заказчику для совместной проработки.

8.1. В отношении 40 (сорок) земельных участков в ЕГРН отсутствуют полные сведения об адресе, позволяющие определить местоположение участка (неполный адрес). В отношении указанных ниже участков в ЕГРН также присутствуют сведения о правообладателе. В настоящий момент проводится работа по установлению контакта с правообладателем для завершения работ. Перечень таких участков:

- 1) Земельный участок с кадастровым номером 21:12:152401:10, расположенный по сведениям ЕГРН по адресу: Чувашская Республика - Чувашия, р-н Козловский, с/пос. Аттиковское, д. Чешлама, ул. Ленина. Правообладатель: сведения в ЕГРН о зарегистрированном праве отсутствуют.
- 2) Земельный участок с кадастровым номером 21:12:152401:137, расположенный по сведениям ЕГРН по адресу: Чувашская Республика - Чувашия, р-н Козловский, с/пос Аттиковское. Правообладатель: сведения в ЕГРН о зарегистрированном праве отсутствуют.
- 3) Земельный участок с кадастровым номером 21:12:152401:138, расположенный по сведениям ЕГРН по адресу: Чувашская Республика - Чувашия, р-н Козловский, с/пос Аттиковское. Правообладатель: сведения в ЕГРН о зарегистрированном праве отсутствуют.
- 4) Земельный участок с кадастровым номером 21:12:152401:139, расположенный по сведениям ЕГРН по адресу: Чувашская Республика - Чувашия, р-н Козловский, с/пос Аттиковское. Правообладатель: сведения в ЕГРН о зарегистрированном праве отсутствуют.
- 5) Земельный участок с кадастровым номером 21:12:152401:140, расположенный по сведениям ЕГРН по адресу: Чувашская Республика - Чувашия, р-н Козловский, с/пос Аттиковское. Правообладатель: сведения в ЕГРН о зарегистрированном праве отсутствуют.
- 6) Земельный участок с кадастровым номером 21:12:152401:141, расположенный по сведениям ЕГРН по адресу: Чувашская Республика - Чувашия, р-н Козловский, с/пос Аттиковское. Правообладатель: сведения в ЕГРН о зарегистрированном праве отсутствуют.
- 7) Земельный участок с кадастровым номером 21:12:152401:142, расположенный по сведениям ЕГРН по адресу: Чувашская Республика - Чувашия, р-н Козловский, с/пос Аттиковское. Правообладатель: сведения в ЕГРН о зарегистрированном праве отсутствуют.
- 8) Земельный участок с кадастровым номером 21:12:152401:143, расположенный по сведениям ЕГРН по адресу: Чувашская Республика - Чувашия, р-н Козловский, с/пос Аттиковское. Правообладатель: сведения в ЕГРН о зарегистрированном праве отсутствуют.
- 9) Земельный участок с кадастровым номером 21:12:152401:144, расположенный по сведениям ЕГРН по адресу: Чувашская Республика - Чувашия, р-н Козловский, с/пос Аттиковское. Правообладатель: сведения в ЕГРН о зарегистрированном праве отсутствуют.
- 10) Земельный участок с кадастровым номером 21:12:152401:146, расположенный по сведениям ЕГРН по адресу: Чувашская Республика - Чувашия, р-н Козловский, с/пос Аттиковское. Правообладатель: сведения в ЕГРН о зарегистрированном праве отсутствуют.
- 11) Земельный участок с кадастровым номером 21:12:152401:147, расположенный по сведениям ЕГРН по адресу: Чувашская Республика - Чувашия, р-н Козловский, с/пос Аттиковское. Правообладатель: сведения в ЕГРН о зарегистрированном праве отсутствуют.



- 32) Земельный участок с кадастровым номером 21:12:152401:237, расположенный по сведениям ЕГРН по адресу: Чувашская Республика - Чувашия, р-н Козловский, с/пос. Аттиковское. Правообладатель: сведения в ЕГРН о зарегистрированном праве отсутствуют.
- 33) Земельный участок с кадастровым номером 21:12:152401:293, расположенный по сведениям ЕГРН по адресу: Чувашская Республика - Чувашия, р-н Козловский, с/пос. Аттиковское, д. Чешлама, ул. Пролетарская. Правообладатель: сведения в ЕГРН о зарегистрированном праве отсутствуют.
- 34) Земельный участок с кадастровым номером 21:12:152401:294, расположенный по сведениям ЕГРН по адресу: Чувашская Республика - Чувашия, р-н Козловский, с/пос Аттиковское. Правообладатель: сведения в ЕГРН о зарегистрированном праве отсутствуют.
- 35) Земельный участок с кадастровым номером 21:12:152401:296, расположенный по сведениям ЕГРН по адресу: Чувашская Республика - Чувашия, р-н Козловский, с/пос Аттиковское. Правообладатель: сведения в ЕГРН о зарегистрированном праве отсутствуют.
- 36) Земельный участок с кадастровым номером 21:12:152401:297, расположенный по сведениям ЕГРН по адресу: Чувашская Республика - Чувашия, р-н Козловский, с/пос Аттиковское, д. Чешлама. Правообладатель: сведения в ЕГРН о зарегистрированном праве отсутствуют.
- 37) Земельный участок с кадастровым номером 21:12:152401:32, расположенный по сведениям ЕГРН по адресу: Чувашская Республика - Чувашия, р-н Козловский, с/пос. Аттиковское, д. Чешлама. Правообладатель: сведения в ЕГРН о зарегистрированном праве отсутствуют.
- 38) Земельный участок с кадастровым номером 21:12:152401:324, расположенный по сведениям ЕГРН по адресу: Чувашская Республика - Чувашия, р-н Козловский, с/пос Аттиковское, д. Чешлама, ул. Ленина. Правообладатель: сведения в ЕГРН о зарегистрированном праве отсутствуют.
- 39) Земельный участок с кадастровым номером 21:12:152401:40, расположенный по сведениям ЕГРН по адресу: Чувашская Республика - Чувашия, р-н Козловский, с/пос. Аттиковское, д. Чешлама, ул. Пролетарская. Правообладатель: сведения в ЕГРН о зарегистрированном праве отсутствуют.
- 40) Земельный участок с кадастровым номером 21:12:152401:75, расположенный по сведениям ЕГРН по адресу: Чувашская Республика - Чувашия, р-н Козловский, с/пос. Аттиковское, д. Чешлама. Правообладатель: сведения в ЕГРН о зарегистрированном праве отсутствуют.

**Сведения об уточняемых земельных участках, необходимые для исправления реестровых ошибок в сведениях о местоположении их границ**

1. В отношении территории, в границах которой проводятся комплексные кадастровые работы (кадастровый квартал 21:12:152401) решением Собрания депутатов Андреево-Базарского сельского поселения Козловского района Чувашской Республики от 27.01.2017 №42/1, утверждены правила землепользования и застройки. Ссылка на источник официального опубликования: <https://gov.cap.ru>.

2. Согласно утвержденным правилам землепользования и застройки установлены границы соответствующих территориальных зон. В соответствии с ПЗЗ установлены следующие предельные размеры для территориальных зон.

2.1. В зоне Ж-1 - Зона застройки индивидуальными жилыми домами, для участков с видом разрешенного использования "Для индивидуального жилищного строительства" минимальный размер составляет 1000 м<sup>2</sup>, максимальный размер - 1500м<sup>2</sup>. В пределах указанной зоны расположены следующие земельные участки с указанным ВРИ:21:12:152401:182

3. В ходе ККР в настоящем карта-плане территории исправлено местоположение 1 (один) земельных участков. Описание выявленных реестровых ошибок и обоснование квалификации соответствующих сведений как ошибочных приводятся в строке "Иные сведения" реквизита "3" раздела "Сведения об уточняемых земельных участках, необходимые для исправления реестровых ошибок в сведениях о местоположении их границ".

4. В ходе ККР в настоящем карта-плане территории исправлена реестровая ошибка в отношении 1 (один) земельных участков. Ниже перечень исправленных объектов:  
21:12:152401:182.

5. В рамках ККР произведено исправление местоположения границ в связи с несоответствием местоположения границ согласно ЕГРН и фактических границ, выраженным в смещении границ, невключении характерных точек границ, а также несоответствием длин линий и конфигурации земельного участка относительно фактических границ и исходных документов. Вышеперечисленные несоответствия следует квалифицировать как реестровую ошибку в местоположении границ земельного участка.

6. В соответствии с п. 37 Требований, формула -  $3,5 * M_t * \sqrt{P}$ , примененная для вычисления предельной погрешности определения площади земельного участка, в общем виде, а также с подставленными значениями и итоговые (вычисленные) значения указана соответствующей строке 3 реквизита "3" "Сведения об уточняемых земельных участках, необходимые для исправления реестровых ошибок в сведениях о местоположении их границ".

**Описание местоположения здания, сооружения, объекта незавершенного строительства на земельном участке**

1. В ходе ККР в настоящем карта-плане территории уточнено 4 (четыре) объектов капитального строительства. Ниже перечень уточненных объектов:  
21:12:152401:252; 21:12:152401:284; 21:12:152401:289; 21:12:152401:312.

**Сведения о пунктах геодезической сети и средствах измерений**

**1. Сведения о пунктах геодезической сети:**

№ п/п	Вид геодезической сети	Название пункта геодезической сети и тип знака	Система координат пункта геодезической сети	Координаты пункта, м		Дата обследования 19 марта 2024 г.		
						Сведения о состоянии		
				Х	У	наружного знака пункта	центра пункта	марки центра пункта
1	2	3	4	5	6	7	8	9
1	ГГС. 3 класс	Сирекли, пирамида	МСК-21, зона 1	618 614,99	9 313 664,23	Сохранился	Сохранился	Сохранился



1	2	3	4	5	6	7	8	9
2	ГГС. 2 класс	Еметкино, пирамида	МСК-21, зона 1	6 191 768,83	9 313 634,70	Сохранился	Сохранился	Сохранился
3	ГГС. 3 класс	Верх.Курган, пирамида		6 190 335,84	9 330 052,22			

**2. Сведения об использованных средствах измерений:**

№ п/п	Наименование и обозначение типа средства измерений - прибора (инструмента, аппаратуры)	Заводской или серийный номер средства измерений	Реквизиты свидетельства о поверке прибора (инструмента, аппаратуры) и (или) срок действия поверки
1	2	3	4
1	Аппаратура геодезическая спутниковая Galaxy G1	AG1099117315555QSS	С-ГСХ/24-11-2023/297068513

**Сведения об уточняемых земельных участках**

**1. Сведения о характерных точках границ уточняемого земельного участка с кадастровым номером** 21:12:152401:76 :  
 Система координат МСК-21, зона 1 Зона № 1

Обозначение характерных точек границ	Координаты, м				Метод определения координат	Формулы, примененные для расчета средней квадратической погрешности определения координат характерных точек границ (Mt), с подставленными в такие формулы значениями и итоговые (вычисленные) значения Mt, м	Описание закрепления точки
	содержатся в Едином государственном реестре недвижимости		определены в результате выполнения комплексных кадастровых работ				
	X	Y	X	Y			
1	2	3	4	5	6	7	8
н1579У	—	—	366 811,91	1 284 022,18	—	—	—
н1580У	—	—	366 838,18	1 284 016,61			
н1581У	—	—	366 845,38	1 284 047,25			
н1582У	—	—	366 848,55	1 284 046,96			
н1583У	—	—	366 858,24	1 284 095,53			
н1584У	—	—	366 837,22	1 284 098,59			
н1585У	—	—	366 819,98	1 284 097,57			
н1586У	—	—	366 812,83	1 284 037,47			
н1587У	—	—	366 818,81	1 284 036,37			
н1588У	—	—	366 817,43	1 284 030,34			
н1589У	—	—	366 812,84	1 284 031,04			
н1579У	—	—	366 811,91	1 284 022,18			

**2. Сведения о частях границ уточняемого земельного участка с кадастровым номером** 21:12:152401:76 :

Обозначение части границ		Горизонтальное проложение (S), м	Описание прохождения части границ	Сведения о согласовании местоположения границ (согласовано/спорное)
от т.	до т.			
1	2	3	4	5
н1579У	н1580У	26,85	—	согласовано
н1580У	н1581У	31,47		
н1581У	н1582У	3,18		
н1582У	н1583У	49,53		
н1583У	н1584У	21,24		
н1584У	н1585У	17,27		

1	2	3	4	5
н1585У	н1586У	60,52	—	согласовано
н1586У	н1587У	6,08		
н1587У	н1588У	6,19		
н1588У	н1589У	4,64		
н1589У	н1579У	8,91		

**3. Сведения о характеристиках уточняемого земельного участка с кадастровым номером** 21:12:152401:76 :

№ п/п	Наименование характеристики земельного участка	Значение характеристики
1	2	3
1.	Адрес земельного участка	—
1.1.	Сведения о местоположении земельного участка (при отсутствии адреса) в структурированном в соответствии с федеральной информационной адресной системой виде	Российская Федерация, Чувашская Республика-Чувашия, Козловский р-н, Чешлама д, Ленина ул
1.2.	Дополнительные сведения о местоположении земельного участка	—
2.	Площадь земельного участка ± величина погрешности определения (вычисления) площади ( $P \pm \Delta P$ ), м <sup>2</sup>	2 626 ± 18,00
3.	Формула, примененная для вычисления предельной погрешности определения площади земельного участка, с подставленными значениями и итоговые (вычисленные) значения	$3,5*0,10*\sqrt{(2\ 626,00)} = 18$
4.	Площадь земельного участка согласно сведениям Единого государственного реестра недвижимости (Ркад), м <sup>2</sup>	2 600,00
5.	Оценка расхождения Р и Ркад ( $P - P_{кад}$ ), м <sup>2</sup>	26
6.	Предельный минимальный и максимальный размеры земельного участка ( $P_{мин}$ и $P_{макс}$ ), м <sup>2</sup>	— —
7.	Вид (виды) разрешенного использования	Для ведения личного подсобного хозяйства. Для ведения личного подсобного хозяйства
7.1.	Дополнительные сведения об использовании земельного участка	—
8.	Кадастровый или иной государственный учетный номер (инвентарный) здания, сооружения, объекта незавершенного строительства, расположенного на земельном участке	—
9.	Сведения о земельных участках (землях общего пользования, территории общего пользования), посредством которых обеспечивается доступ	—
10.	Иные сведения	—

**4. Пояснения к сведениям об уточняемом земельном участке с кадастровым номером** 21:12:152401:76 :

1.	—
----	---

**1. Сведения о характерных точках границ уточняемого земельного участка с кадастровым номером** 21:12:152401:170 :  
 Система координат МСК-21, зона 1 Зона № 1

Обозначение характерных точек границ	Координаты, м				Метод определения координат	Формулы, примененные для расчета средней квадратической погрешности определения координат характерных точек границ (Mt), с подставленными в такие формулы значениями и итоговые (вычисленные) значения Mt, м	Описание закрепления точки
	содержатся в Едином государственном реестре недвижимости		определены в результате выполнения комплексных кадастровых работ				
	X	Y	X	Y			
1	2	3	4	5	6	7	8
н1510У	—	—	366 377,25	1 284 081,86	—	—	—
н1511У	—	—	366 366,65	1 284 083,40			
н1512У	—	—	366 366,24	1 284 080,36			
н1513У	—	—	366 350,40	1 284 082,48			
н1518У	—	—	366 347,67	1 284 066,27			
н1514У	—	—	366 324,78	1 283 956,96			
н1517У	—	—	366 341,47	1 283 954,07			
н1515У	—	—	366 349,47	1 283 953,25			
н1516У	—	—	366 355,96	1 283 983,54			
н1519У	—	—	366 374,99	1 284 071,27			
н1521У	—	—	366 376,85	1 284 080,00			
н1510У	—	—	366 377,25	1 284 081,86			

**2. Сведения о частях границ уточняемого земельного участка с кадастровым номером** 21:12:152401:170 :

Обозначение части границ		Горизонтальное проложение (S), м	Описание прохождения части границ	Сведения о согласовании местоположения границ (согласовано/спорное)
от т.	до т.			
1	2	3	4	5
н1510У	н1511У	10,71	—	согласовано
н1511У	н1512У	3,07		
н1512У	н1513У	15,98		
н1513У	н1518У	16,44		
н1518У	н1514У	111,68		
н1514У	н1517У	16,94		

1	2	3	4	5
н1517У	н1515У	8,04	—	согласовано
н1515У	н1516У	30,98		
н1516У	н1519У	89,77		
н1519У	н1521У	8,93		
н1521У	н1510У	1,90		

**3. Сведения о характеристиках уточняемого земельного участка с кадастровым номером** 21:12:152401:170 :

№ п/п	Наименование характеристики земельного участка	Значение характеристики
1	2	3
1.	Адрес земельного участка	—
1.1.	Сведения о местоположении земельного участка (при отсутствии адреса) в структурированном в соответствии с федеральной информационной адресной системой виде	Российская Федерация, Чувашская Республика-Чувашия, Козловский р-н, Чешлама д, Ленина ул
1.2.	Дополнительные сведения о местоположении земельного участка	—
2.	Площадь земельного участка ± величина погрешности определения (вычисления) площади ( $P \pm \Delta P$ ), м <sup>2</sup>	3 292 ± 20,00
3.	Формула, примененная для вычисления предельной погрешности определения площади земельного участка, с подставленными значениями и итоговые (вычисленные) значения	$3,5 * 0,10 * \sqrt{(3\ 292,00)} = 20$
4.	Площадь земельного участка согласно сведениям Единого государственного реестра недвижимости (Ркад), м <sup>2</sup>	3 700,00
5.	Оценка расхождения Р и Ркад ( $P - P_{кад}$ ), м <sup>2</sup>	408
6.	Предельный минимальный и максимальный размеры земельного участка (Рмин и Рмакс), м <sup>2</sup>	— —
7.	Вид (виды) разрешенного использования	Для ведения личного подсобного хозяйства. Для ведения личного подсобного хозяйства
7.1.	Дополнительные сведения об использовании земельного участка	—
8.	Кадастровый или иной государственный учетный номер (инвентарный) здания, сооружения, объекта незавершенного строительства, расположенного на земельном участке	—
9.	Сведения о земельных участках (землях общего пользования, территории общего пользования), посредством которых обеспечивается доступ	—
10.	Иные сведения	—

**4. Пояснения к сведениям об уточняемом земельном участке с кадастровым номером** 21:12:152401:170 :

1.	—
----	---

**1. Сведения о характерных точках границ уточняемого земельного участка с кадастровым номером** 21:12:152401:171 :  
Система координат МСК-21, зона 1 Зона № 1

Обозначение характерных точек границ	Координаты, м				Метод определения координат	Формулы, примененные для расчета средней квадратической погрешности определения координат характерных точек границ (Mt), с подставленными в такие формулы значениями и итоговые (вычисленные) значения Mt, м	Описание закрепления точки
	содержатся в Едином государственном реестре недвижимости		определены в результате выполнения комплексных кадастровых работ				
	X	Y	X	Y			
1	2	3	4	5	6	7	8
н1520У	—	—	366 400,74	1 284 076,63	—	—	—
н1521У	—	—	366 376,85	1 284 080,00			
н1516У	—	—	366 355,96	1 283 983,54			
н1522У	—	—	366 379,86	1 283 978,39			
н1291У	—	—	366 388,09	1 284 008,70			
н1520У	—	—	366 400,74	1 284 076,63			

**2. Сведения о частях границ уточняемого земельного участка с кадастровым номером** 21:12:152401:171 :

Обозначение части границ		Горизонтальное проложение (S), м	Описание прохождения части границ	Сведения о согласовании местоположения границ (согласовано/спорное)
от т.	до т.			
1	2	3	4	5
н1520У	н1521У	24,13	—	согласовано
н1521У	н1516У	98,70		
н1516У	н1522У	24,45		
н1522У	н1291У	31,41		
н1291У	н1520У	69,10		

**3. Сведения о характеристиках уточняемого земельного участка с кадастровым номером** 21:12:152401:171 :

№ п/п	Наименование характеристики земельного участка	Значение характеристики
1	2	3

1	2	3
1.	Адрес земельного участка	—
1.1.	Сведения о местоположении земельного участка (при отсутствии адреса) в структурированном в соответствии с федеральной информационной адресной системой виде	Российская Федерация, Чувашская Республика-Чувашия, Козловский р-н, Чешлама д, Ленина ул
1.2.	Дополнительные сведения о местоположении земельного участка	—
2.	Площадь земельного участка ± величина погрешности определения (вычисления) площади ( $P \pm \Delta P$ ), м <sup>2</sup>	2 503 ± 18,00
3.	Формула, примененная для вычисления предельной погрешности определения площади земельного участка, с подставленными значениями и итоговые (вычисленные) значения	$3,5*0,10*\sqrt{(2\ 503,00)} = 18$
4.	Площадь земельного участка согласно сведениям Единого государственного реестра недвижимости (Ркад), м <sup>2</sup>	2 500,00
5.	Оценка расхождения P и Ркад ( $P - P_{кад}$ ), м <sup>2</sup>	3
6.	Предельный минимальный и максимальный размеры земельного участка (Рмин и Рмакс), м <sup>2</sup>	— —
7.	Вид (виды) разрешенного использования	Для ведения личного подсобного хозяйства. Для ведения личного подсобного хозяйства
7.1.	Дополнительные сведения об использовании земельного участка	—
8.	Кадастровый или иной государственный учетный номер (инвентарный) здания, сооружения, объекта незавершенного строительства, расположенного на земельном участке	—
9.	Сведения о земельных участках (землях общего пользования, территории общего пользования), посредством которых обеспечивается доступ	—
10.	Иные сведения	—
<b>4. Пояснения к сведениям об уточняемом земельном участке с кадастровым номером</b>		<b>21:12:152401:171</b> :
1.	—	—

**1. Сведения о характерных точках границ уточняемого земельного участка с кадастровым номером** 21:12:152401:176 :  
 Система координат МСК-21, зона 1 Зона № 1

Обозначение характерных точек границ	Координаты, м				Метод определения координат	Формулы, примененные для расчета средней квадратической погрешности определения координат характерных точек границ (Mt), с подставленными в такие формулы значениями и итоговые (вычисленные) значения Mt, м	Описание закрепления точки
	содержатся в Едином государственном реестре недвижимости		определены в результате выполнения комплексных кадастровых работ				
	X	Y	X	Y			
1	2	3	4	5	6	7	8
н1523У	—	—	366 496,67	1 284 062,67	—	—	—
н1524У	—	—	366 469,88	1 284 068,43			
н1525У	—	—	366 463,65	1 284 044,72			
н1526У	—	—	366 435,48	1 283 937,61			
н1527У	—	—	366 460,98	1 283 932,38			
н1523У	—	—	366 496,67	1 284 062,67			

**2. Сведения о частях границ уточняемого земельного участка с кадастровым номером** 21:12:152401:176 :

Обозначение части границ		Горизонтальное проложение (S), м	Описание прохождения части границ	Сведения о согласовании местоположения границ (согласовано/спорное)
от т.	до т.			
1	2	3	4	5
н1523У	н1524У	27,40	—	согласовано
н1524У	н1525У	24,51		
н1525У	н1526У	110,75		
н1526У	н1527У	26,03		
н1527У	н1523У	135,09		

**3. Сведения о характеристиках уточняемого земельного участка с кадастровым номером** 21:12:152401:176 :

№ п/п	Наименование характеристики земельного участка	Значение характеристики
1	2	3
1	2	3



1	2	3
1.	Адрес земельного участка	—
1.1.	Сведения о местоположении земельного участка (при отсутствии адреса) в структурированном в соответствии с федеральной информационной адресной системой виде	Российская Федерация, Чувашская Республика-Чувашия, Козловский р-н, Чешлама д, Ленина ул
1.2.	Дополнительные сведения о местоположении земельного участка	—
2.	Площадь земельного участка ± величина погрешности определения (вычисления) площади ( $P \pm \Delta P$ ), м <sup>2</sup>	3 606 ± 21,00
3.	Формула, примененная для вычисления предельной погрешности определения площади земельного участка, с подставленными значениями и итоговые (вычисленные) значения	$3,5*0,10*\sqrt{(3\ 606,00)} = 21$
4.	Площадь земельного участка согласно сведениям Единого государственного реестра недвижимости (Ркад), м <sup>2</sup>	3 400,00
5.	Оценка расхождения Р и Ркад ( $P - P_{кад}$ ), м <sup>2</sup>	206
6.	Предельный минимальный и максимальный размеры земельного участка ( $P_{мин}$ и $P_{макс}$ ), м <sup>2</sup>	— —
7.	Вид (виды) разрешенного использования	Для ведения личного подсобного хозяйства. Для ведения личного подсобного хозяйства
7.1.	Дополнительные сведения об использовании земельного участка	—
8.	Кадастровый или иной государственный учетный номер (инвентарный) здания, сооружения, объекта незавершенного строительства, расположенного на земельном участке	—
9.	Сведения о земельных участках (землях общего пользования, территории общего пользования), посредством которых обеспечивается доступ	—
10.	Иные сведения	—
<b>4. Пояснения к сведениям об уточняемом земельном участке с кадастровым номером</b>		<b>21:12:152401:176</b> :
1.	—	—

**1. Сведения о характерных точках границ уточняемого земельного участка с кадастровым номером** 21:12:152401:178 :  
 Система координат МСК-21, зона 1 Зона № 1

Обозначение характерных точек границ	Координаты, м				Метод определения координат	Формулы, примененные для расчета средней квадратической погрешности определения координат характерных точек границ (Mt), с подставленными в такие формулы значениями и итоговые (вычисленные) значения Mt, м	Описание закрепления точки
	содержатся в Едином государственном реестре недвижимости		определены в результате выполнения комплексных кадастровых работ				
	X	Y	X	Y			
1	2	3	4	5	6	7	8
н1533У	—	—	366 496,09	1 284 060,58	—	0,10	—
н1534У	—	—	366 481,09	1 284 005,79			
н1535У	—	—	366 505,62	1 283 999,07			
н1528У	—	—	366 514,17	1 284 030,28			
н1529У	—	—	366 521,73	1 284 058,13			
н1530У	—	—	366 505,64	1 284 061,55			
н1531У	—	—	366 503,49	1 284 059,66			
н1532У	—	—	366 499,66	1 284 059,66			
н1533У	—	—	366 496,09	1 284 060,58			

**2. Сведения о частях границ уточняемого земельного участка с кадастровым номером** 21:12:152401:178 :

Обозначение части границ		Горизонтальное проложение (S), м	Описание прохождения части границ	Сведения о согласовании местоположения границ (согласовано/спорное)
от т.	до т.			
1	2	3	4	5
н1533У	н1534У	56,81	—	согласовано
н1534У	н1535У	25,43		
н1535У	н1528У	32,36		
н1528У	н1529У	28,86		
н1529У	н1530У	16,45		
н1530У	н1531У	2,86		
н1531У	н1532У	3,83		
н1532У	н1533У	3,69		

**3. Сведения о характеристиках уточняемого земельного участка с кадастровым номером** 21:12:152401:178 :

№ п/п	Наименование характеристики земельного участка	Значение характеристики
-------	--	-------------------------

1	2	3
1.	Адрес земельного участка	—
1.1.	Сведения о местоположении земельного участка (при отсутствии адреса) в структурированном в соответствии с федеральной информационной адресной системой виде	Российская Федерация, Чувашская Республика-Чувашия, Козловский р-н, Аттиковское с/п, Чешлама д, Ленина ул
1.2.	Дополнительные сведения о местоположении земельного участка	—
2.	Площадь земельного участка ± величина погрешности определения (вычисления) площади ( $P \pm \Delta P$ ), м <sup>2</sup>	1 515 ± 14,00
3.	Формула, примененная для вычисления предельной погрешности определения площади земельного участка, с подставленными значениями и итоговые (вычисленные) значения	$3,5*0,10*\sqrt{(1\ 515,00)} = 14$
4.	Площадь земельного участка согласно сведениям Единого государственного реестра недвижимости (Ркад), м <sup>2</sup>	1 500,00
5.	Оценка расхождения Р и Ркад ( $P - P_{кад}$ ), м <sup>2</sup>	15
6.	Предельный минимальный и максимальный размеры земельного участка (Рмин и Рмакс), м <sup>2</sup>	— —
7.	Вид (виды) разрешенного использования	Для индивидуальной жилой застройки. Для содержания жилого дома
7.1.	Дополнительные сведения об использовании земельного участка	—
8.	Кадастровый или иной государственный учетный номер (инвентарный) здания, сооружения, объекта незавершенного строительства, расположенного на земельном участке	—
9.	Сведения о земельных участках (землях общего пользования, территории общего пользования), посредством которых обеспечивается доступ	—
10.	Иные сведения	—
<b>4. Пояснения к сведениям об уточняемом земельном участке с кадастровым номером</b>		<b>21:12:152401:178</b> :
1.	—	—

**1. Сведения о характерных точках границ уточняемого земельного участка с кадастровым номером** 21:12:152401:179 :  
 Система координат МСК-21, зона 1 Зона № 1

Обозначение характерных точек границ	Координаты, м				Метод определения координат	Формулы, примененные для расчета средней квадратической погрешности определения координат характерных точек границ (Mt), с подставленными в такие формулы значениями и итоговые (вычисленные) значения Mt, м	Описание закрепления точки
	содержатся в Едином государственном реестре недвижимости		определены в результате выполнения комплексных кадастровых работ				
	X	Y	X	Y			
1	2	3	4	5	6	7	8
н1536У	—	—	366 600,38	1 284 046,71	—	—	—
н1537У	—	—	366 585,94	1 284 049,42			
н1538У	—	—	366 585,09	1 284 046,52			
н1539У	—	—	366 579,15	1 284 047,59			
н1540У	—	—	366 579,64	1 284 050,26			
н1541У	—	—	366 573,91	1 284 051,29			
н1542У	—	—	366 573,15	1 284 047,07			
н1543У	—	—	366 568,01	1 284 027,45			
н1544У	—	—	366 553,53	1 283 972,15			
н1545У	—	—	366 548,33	1 283 952,29			
н1546У	—	—	366 573,96	1 283 945,58			
н1547У	—	—	366 590,98	1 284 009,26			
н1536У	—	—	366 600,38	1 284 046,71			

**2. Сведения о частях границ уточняемого земельного участка с кадастровым номером** 21:12:152401:179 :

Обозначение части границ		Горизонтальное проложение (S), м	Описание прохождения части границ	Сведения о согласовании местоположения границ (согласовано/спорное)
от т.	до т.			
1	2	3	4	5
н1536У	н1537У	14,69	—	согласовано
н1537У	н1538У	3,02		
н1538У	н1539У	6,04		
н1539У	н1540У	2,71		
н1540У	н1541У	5,82		
н1541У	н1542У	4,29		

1	2	3	4	5
н1542У	н1543У	20,28	—	согласовано
н1543У	н1544У	57,16		
н1544У	н1545У	20,53		
н1545У	н1546У	26,49		
н1546У	н1547У	65,92		
н1547У	н1536У	38,61		

**3. Сведения о характеристиках уточняемого земельного участка с кадастровым номером** 21:12:152401:179 :

№ п/п	Наименование характеристики земельного участка	Значение характеристики
1	2	3
1.	Адрес земельного участка	—
1.1.	Сведения о местоположении земельного участка (при отсутствии адреса) в структурированном в соответствии с федеральной информационной адресной системой виде	Российская Федерация, Чувашская Республика-Чувашия, Козловский р-н, Аттиковское с/пос, Чешлама д, Ленина ул, д 23
1.2.	Дополнительные сведения о местоположении земельного участка	—
2.	Площадь земельного участка ± величина погрешности определения (вычисления) площади ( $P \pm \Delta P$ ), м <sup>2</sup>	2 741 ± 18,00
3.	Формула, примененная для вычисления предельной погрешности определения площади земельного участка, с подставленными значениями и итоговые (вычисленные) значения	$3,5*0,10*\sqrt{(2\ 741,00)} = 18$
4.	Площадь земельного участка согласно сведениям Единого государственного реестра недвижимости (Ркад), м <sup>2</sup>	2 736,00
5.	Оценка расхождения Р и Ркад ( $P - P_{кад}$ ), м <sup>2</sup>	5
6.	Предельный минимальный и максимальный размеры земельного участка (Рмин и Рмакс), м <sup>2</sup>	— —
7.	Вид (виды) разрешенного использования	Для ведения личного подсобного хозяйства. Для ведения личного подсобного хозяйства
7.1.	Дополнительные сведения об использовании земельного участка	—
8.	Кадастровый или иной государственный учетный номер (инвентарный) здания, сооружения, объекта незавершенного строительства, расположенного на земельном участке	—
9.	Сведения о земельных участках (землях общего пользования, территории общего пользования), посредством которых обеспечивается доступ	—
10.	Иные сведения	—

**4. Пояснения к сведениям об уточняемом земельном участке с кадастровым номером** 21:12:152401:179 :

1. —

**1. Сведения о характерных точках границ уточняемого земельного участка с кадастровым номером** 21:12:152401:184 :

Система координат МСК-21, зона 1 Зона № 1

Обозначение характерных точек границ	Координаты, м				Метод определения координат	Формулы, примененные для расчета средней квадратической погрешности определения координат характерных точек границ (Mt), с подставленными в такие формулы значениями и итоговые (вычисленные) значения Mt, м	Описание закрепления точки
	содержатся в Едином государственном реестре недвижимости		определены в результате выполнения комплексных кадастровых работ				
	X	Y	X	Y			
1	2	3	4	5	6	7	8
н1375У	—	—	366 625,64	1 284 040,62	—	—	—
н1554У	—	—	366 617,61	1 284 042,65			
н1555У	—	—	366 615,92	1 284 039,10			
н1556У	—	—	366 607,48	1 284 041,17			
н1557У	—	—	366 608,41	1 284 044,98			
н1536У	—	—	366 600,38	1 284 046,71			
н1557У	—	—	366 585,84	1 283 990,04			
н1558У	—	—	366 611,47	1 283 983,76			
н1375У	—	—	366 625,64	1 284 040,62			

**2. Сведения о частях границ уточняемого земельного участка с кадастровым номером** 21:12:152401:184 :

Обозначение части границ		Горизонтальное проложение (S), м	Описание прохождения части границ	Сведения о согласовании местоположения границ (согласовано/спорное)
от т.	до т.			
1	2	3	4	5
н1375У	н1554У	8,28	—	согласовано
н1554У	н1555У	3,93		
н1555У	н1556У	8,69		
н1556У	н1557У	3,92		
н1557У	н1536У	8,21		
н1536У	н1557У	58,51		
н1557У	н1558У	26,39		
н1558У	н1375У	58,60		

3. Сведения о характеристиках уточняемого земельного участка с кадастровым номером <u>21:12:152401:184</u> :		
№ п/п	Наименование характеристики земельного участка	Значение характеристики
1	2	3
1.	Адрес земельного участка	—
1.1.	Сведения о местоположении земельного участка (при отсутствии адреса) в структурированном в соответствии с федеральной информационной адресной системой виде	Российская Федерация, Чувашская Республика-Чувашия, Козловский р-н, Аттиковское с/пос, Чешлама д, Ленина ул, д 25
1.2.	Дополнительные сведения о местоположении земельного участка	—
2.	Площадь земельного участка ± величина погрешности определения (вычисления) площади ( $P \pm \Delta P$ ), м <sup>2</sup>	1 500 ± 14,00
3.	Формула, примененная для вычисления предельной погрешности определения площади земельного участка, с подставленными значениями и итоговые (вычисленные) значения	$3,5*0,10*\sqrt{(1\ 500,00)} = 14$
4.	Площадь земельного участка согласно сведениям Единого государственного реестра недвижимости (Ркад), м <sup>2</sup>	1 484,00
5.	Оценка расхождения Р и Ркад ( $P - P_{кад}$ ), м <sup>2</sup>	16
6.	Предельный минимальный и максимальный размеры земельного участка (Рмин и Рмакс), м <sup>2</sup>	— —
7.	Вид (виды) разрешенного использования	Для ведения личного подсобного хозяйства. Для ведения личного подсобного хозяйства
7.1.	Дополнительные сведения об использовании земельного участка	—
8.	Кадастровый или иной государственный учетный номер (инвентарный) здания, сооружения, объекта незавершенного строительства, расположенного на земельном участке	—
9.	Сведения о земельных участках (землях общего пользования, территории общего пользования), посредством которых обеспечивается доступ	—
10.	Иные сведения	—
4. Пояснения к сведениям об уточняемом земельном участке с кадастровым номером <u>21:12:152401:184</u> :		
1.	—	—

**1. Сведения о характерных точках границ уточняемого земельного участка с кадастровым номером** 21:12:152401:229 :  
 Система координат МСК-21, зона 1 Зона № 1

Обозначение характерных точек границ	Координаты, м				Метод определения координат	Формулы, примененные для расчета средней квадратической погрешности определения координат характерных точек границ (Mt), с подставленными в такие формулы значениями и итоговые (вычисленные) значения Mt, м	Описание закрепления точки
	содержатся в Едином государственном реестре недвижимости		определены в результате выполнения комплексных кадастровых работ				
	X	Y	X	Y			
1	2	3	4	5	6	7	8
н15900	—	—	367 252,73	1 283 997,79	Метод спутниковых геодезических измерений (определений)	—	Нет закрепления
н15910	—	—	367 254,73	1 283 973,11			
н15920	—	—	367 251,92	1 283 972,62			
н15930	—	—	367 253,47	1 283 950,41			
н15940	—	—	367 285,87	1 283 952,67			
н15950	—	—	367 285,63	1 283 961,08			
н15960	—	—	367 283,11	1 284 000,73			
н15900	—	—	367 252,73	1 283 997,79			

**2. Сведения о частях границ уточняемого земельного участка с кадастровым номером** 21:12:152401:229 :

Обозначение части границ		Горизонтальное проложение (S), м	Описание прохождения части границ	Сведения о согласовании местоположения границ (согласовано/спорное)
от т.	до т.			
1	2	3	4	5
н15900	н15910	24,76	—	согласовано
н15910	н15920	2,85		
н15920	н15930	22,26		
н15930	н15940	32,48		



1	2	3	4	5
н15940	н15950	8,41	—	согласовано
н15950	н15960	39,73		
н15960	н15900	30,52		

**3. Сведения о характеристиках уточняемого земельного участка с кадастровым номером** 21:12:152401:229 :

№ п/п	Наименование характеристики земельного участка	Значение характеристики
1	2	3
1.	Адрес земельного участка	—
1.1.	Сведения о местоположении земельного участка (при отсутствии адреса) в структурированном в соответствии с федеральной информационной адресной системой виде	Российская Федерация, Чувашская Республика-Чувашия, Козловский р-н, Чешлама д, Ленина ул
1.2.	Дополнительные сведения о местоположении земельного участка	—
2.	Площадь земельного участка ± величина погрешности определения (вычисления) площади ( $P \pm \Delta P$ ), м <sup>2</sup>	1 502 ± 14,00
3.	Формула, примененная для вычисления предельной погрешности определения площади земельного участка, с подставленными значениями и итоговые (вычисленные) значения	$3,5*0,10*\sqrt{(1\ 502,00)} = 14$
4.	Площадь земельного участка согласно сведениям Единого государственного реестра недвижимости (Ркад), м <sup>2</sup>	1 500,00
5.	Оценка расхождения Р и Ркад ( $P - P_{кад}$ ), м <sup>2</sup>	2
6.	Предельный минимальный и максимальный размеры земельного участка (Рмин и Рмакс), м <sup>2</sup>	— —
7.	Вид (виды) разрешенного использования	Для ведения личного подсобного хозяйства. Для ведения личного подсобного хозяйства
7.1.	Дополнительные сведения об использовании земельного участка	—
8.	Кадастровый или иной государственный учетный номер (инвентарный) здания, сооружения, объекта незавершенного строительства, расположенного на земельном участке	—
9.	Сведения о земельных участках (землях общего пользования, территории общего пользования), посредством которых обеспечивается доступ	—
10.	Иные сведения	—

**4. Пояснения к сведениям об уточняемом земельном участке с кадастровым номером** 21:12:152401:229 :

1.	—
----	---

### Сведения об образуемых земельных участках

**1. Сведения о характерных точках границ образуемого земельного участка** \_\_\_\_\_ :

\_\_\_\_\_ обозначение земельного участка

Система координат \_\_\_\_\_

Зона № \_\_\_\_\_

Обозначение характерных точек границ	Координаты, м		Метод определения координат	Формулы, примененные для расчета средней квадратической погрешности определения координат характерных точек границ (Mt), с подставленными в такие формулы значениями и итоговые (вычисленные) значения Mt, м	Описание закрепления точки
	X	Y			
1	2	3	4	5	6

**2. Сведения о частях границ образуемого земельного участка** \_\_\_\_\_ :

\_\_\_\_\_ обозначение земельного участка

Обозначение части границ		Горизонтальное проложение (S), м	Описание прохождения части границ	Сведения о согласовании местоположения границ (согласовано/спорное)
от т.	до т.			
1	2	3	4	5

**3. Сведения о характеристиках образуемого земельного участка** \_\_\_\_\_ :

\_\_\_\_\_ обозначение земельного участка

№ п/п	Наименование характеристики земельного участка	Значение характеристики
1	2	3
1.	Адрес земельного участка	
1.1.	Сведения о местоположении земельного участка (при отсутствии адреса) в структурированном в соответствии с федеральной информационной адресной системой виде	
1.2.	Дополнительные сведения о местоположении земельного участка	
2.	Категория земель	
3.	Вид (виды) разрешенного использования	
3.1.	Дополнительные сведения об использовании земельного участка	
4.	Реестровый номер границ территориальной зоны или в случае отсутствия такого реестрового номера ее индивидуальное обозначение (вид, тип, номер, индекс)	
5.	Площадь земельного участка ± величина погрешности определения (вычисления) площади ( $P \pm \Delta P$ ), м <sup>2</sup>	

1	2	3
6.	Формула, примененная для вычисления предельной погрешности определения площади земельного участка, с подставленными значениями и итоговые (вычисленные) значения	
7.	Предельный минимальный и максимальный размеры земельного участка (Рмин) и (Рмакс), м <sup>2</sup>	
8.	Кадастровый или иной государственный учетный номер (инвентарный) объекта недвижимости, расположенного на образуемом земельном участке	
9.	Кадастровые номера исходных земельных участков	
9.1.	Кадастровый номер входящего в состав земельного участка, представляющего собой единое землепользование (номер контура многоконтурного земельного участка), преобразование которого осуществляется	
9.2.	Кадастровые номера земельных участков, исключаемых из состава измененного (исходного) земельного участка, представляющего собой единое землепользование	
9.3.	Кадастровый или иной государственный учетный номер (инвентарный) объекта недвижимости, расположенного на измененном земельном участке	
10.	Условный номер земельного участка	
11.	Учетный номер проекта межевания территории	
12.	Дополнительные сведения об образовании земельного участка	
13.	Сведения о земельных участках (землях общего пользования, территории общего пользования), посредством которых обеспечивается доступ	
14.	Иные сведения	
<b>4. Пояснения к сведениям об образуемом земельном участке</b> _____ : обозначение земельного участка		
1.		

**Сведения об уточняемых земельных участках, необходимые для исправления реестровых ошибок в сведениях о местоположении их границ**

**1. Сведения о характерных точках границ уточняемого земельного участка с кадастровым номером \_\_\_\_\_ :**

Система координат \_\_\_\_\_ Зона № \_\_\_\_\_

Обозначение характерных точек границ	Координаты, м				Метод определения координат	Формулы, примененные для расчета средней квадратической погрешности определения координат характерных точек границ (Mt), с подставленными в такие формулы значениями и итоговые (вычисленные) значения Mt, м	Описание закрепления точки
	содержатся в Едином государственном реестре недвижимости		определены в результате выполнения комплексных кадастровых работ				
	X	Y	X	Y			
1	2	3	4	5	6	7	8

**2. Сведения о частях границ уточняемого земельного участка с кадастровым номером \_\_\_\_\_ :**

Обозначение части границ		Горизонтальное проложение (S), м	Описание прохождения части границ	Сведения о согласовании местоположения границ (согласовано/спорное)
от т.	до т.			
1	2	3	4	5

**3. Сведения о характеристиках уточняемого земельного участка с кадастровым номером \_\_\_\_\_ :**

№ п/п	Наименование характеристики	Значение характеристики
1	2	3
1.	Адрес земельного участка	
1.1.	Сведения о местоположении земельного участка (при отсутствии адреса) в структурированном в соответствии с федеральной информационной адресной системой виде	
1.2.	Дополнительные сведения о местоположении земельного участка	
2.	Площадь земельного участка ± величина погрешности определения (вычисления) площади ( $P \pm \Delta P$ ), м <sup>2</sup>	
3.	Формула, примененная для вычисления предельной погрешности определения площади земельного участка, с подставленными значениями и итоговые (вычисленные) значения	
4.	Площадь земельного участка согласно сведениям Единого государственного реестра недвижимости ( $P_{\text{кад}}$ ), м <sup>2</sup>	
5.	Оценка расхождения P и $P_{\text{кад}}$ ( $P - P_{\text{кад}}$ ), м <sup>2</sup>	

1	2	3
6.	Предельный минимальный и максимальный размеры земельного участка ( $R_{\text{мин}}$ и $R_{\text{макс}}$ ), м <sup>2</sup>	$R_{\text{мин}} =$ $R_{\text{макс}} =$
7.	Кадастровый или иной государственный учетный номер (инвентарный) здания, сооружения, объекта незавершенного строительства, расположенного на земельном участке	
8.	Вид (виды) разрешенного использования	
8.1.	Дополнительные сведения об использовании земельного участка	
9.	Сведения о земельных участках (землях общего пользования, территории общего пользования), посредством которых обеспечивается доступ	
10.	Иные сведения	
<b>4. Пояснения к сведениям об уточняемом земельном участке с кадастровым номером _____ :</b>		
1.		

**Описание местоположения здания, сооружения, объекта незавершенного строительства на земельном участке**

**1. Сведения о характерных точках контура объекта недвижимости с кадастровым номером** 21:12:000000:2313 :

Система координат МСК-21, зона 1 Зона № 1

Обозначение характерных точек границ	Содержатся в Едином государственном реестре недвижимости			Определены в ходе выполнения комплексных кадастровых работ			Метод определения координат	Формулы, примененные для расчета средней квадратической погрешности определения координат характерных точек (Mt), м, с подставленными в такие формулы значениями и итоговые (вычисленные) значения Mt, м
	координаты, м		Радиус, м	координаты, м		Радиус, м		
	X	Y	R	X	Y	R		
1	2	3	4	5	6	7	8	9
н15750	—	—	—	366 827,10	1 284 022,03	—	Метод спутниковых геодезических измерений (определений)	—
н15760	—	—	—	366 828,51	1 284 028,41	—		
н15770	—	—	—	366 817,59	1 284 030,82	—		
н15780	—	—	—	366 816,18	1 284 024,44	—		
н15750	—	—	—	366 827,10	1 284 022,03	—		

**2. Сведения о характеристиках объекта недвижимости с кадастровым номером** 21:12:000000:2313 :

№ п/п	Наименование характеристики	Значение характеристики
1	2	3
1.	Вид объекта недвижимости	Здание
2.	Ранее присвоенный государственный учетный номер (инвентарный) здания, сооружения, объекта незавершенного строительства	—
3.	Кадастровый номер земельного участка (земельных участков), в границах которого (которых) расположены здание, сооружение, объект незавершенного строительства	21:12:152401:76
4.	Уникальный учетный номер кадастрового квартала, в границах которого расположены здание, сооружение, объект незавершенного строительства	21:12:152401

1	2	3
5.	Адрес здания, сооружения, объекта незавершенного строительства	—
5.1.	Сведения о местоположении здания, сооружения, объекта незавершенного строительства (при отсутствии адреса) в структурированном в соответствии с федеральной информационной адресной системой виде	Российская Федерация, Чувашская Республика-Чувашия, Козловский р-н, Аттиковское с/пос, Чешлама д, Ленина ул, д 34
5.2.	Дополнительные сведения о местоположении	—
6.	Иные сведения	—

**3. Пояснения к сведениям об объекте недвижимости с кадастровым номером** 21:12:000000:2313 :

1.	—
----	---

**1. Сведения о характерных точках контура объекта недвижимости с кадастровым номером** 21:12:152401:252 :

Система координат	<u>МСК-21, зона 1</u>	Зона №	<u>1</u>
-------------------	-----------------------	--------	----------

Обозначение характерных точек границ	Содержатся в Едином государственном реестре недвижимости			Определены в ходе выполнения комплексных кадастровых работ			Метод определения координат	Формулы, примененные для расчета средней квадратической погрешности определения координат характерных точек (Mt), м, с подставленными в такие формулы значениями и итоговые (вычисленные) значения Mt, м
	координаты, м		Радиус, м	координаты, м		Радиус, м		
	X	Y	R	X	Y	R		
1	2	3	4	5	6	7	8	9
н15710	—	—	—	366 368,21	1 284 099,96	—	Метод спутниковых геодезических измерений (определений)	—
н15720	—	—	—	366 369,19	1 284 108,34	—		
н15730	—	—	—	366 363,91	1 284 108,96	—		
н15740	—	—	—	366 362,93	1 284 100,58	—		
н15710	—	—	—	366 368,21	1 284 099,96	—		

**2. Сведения о характеристиках объекта недвижимости с кадастровым номером** 21:12:152401:252 :

№ п/п	Наименование характеристики	Значение характеристики
1	2	3
1.	Вид объекта недвижимости	Здание

1	2	3
2.	Ранее присвоенный государственный учетный номер (инвентарный) здания, сооружения, объекта незавершенного строительства	—
3.	Кадастровый номер земельного участка (земельных участков), в границах которого (которых) расположены здание, сооружение, объект незавершенного строительства	21:12:152402:329
4.	Уникальный учетный номер кадастрового квартала, в границах которого расположены здание, сооружение, объект незавершенного строительства	21:12:152401
5.	Адрес здания, сооружения, объекта незавершенного строительства	—
5.1.	Сведения о местоположении здания, сооружения, объекта незавершенного строительства (при отсутствии адреса) в структурированном в соответствии с федеральной информационной адресной системой виде	Российская Федерация, Чувашская Республика-Чувашия, Козловский р-н, Чешлама д, Ленина ул, д 8
5.2.	Дополнительные сведения о местоположении	—
6.	Иные сведения	—

**3. Пояснения к сведениям об объекте недвижимости с кадастровым номером** 21:12:152401:252 :

1.	—
----	---

**1. Сведения о характерных точках контура объекта недвижимости с кадастровым номером** 21:12:152401:264 :

Система координат		МСК-21, зона 1					Зона № 1	
Обозначение характерных точек границ	Содержатся в Едином государственном реестре недвижимости			Определены в ходе выполнения комплексных кадастровых работ			Метод определения координат	Формулы, примененные для расчета средней квадратической погрешности определения координат характерных точек (Mt), м, с подставленными в такие формулы значениями и итоговые (вычисленные) значения Mt, м
	координаты, м		Радиус, м	координаты, м		Радиус, м		
	X	Y	R	X	Y	R		
1	2	3	4	5	6	7	8	9
н15710	—	—	—	366 368,21	1 284 099,96	—	Метод спутниковых геодезических измерений (определений)	—
н15720	—	—	—	366 369,19	1 284 108,34	—		
н15730	—	—	—	366 363,91	1 284 108,96	—		



1	2	3	4	5	6	7	8	9
н15740	—	—	—	366 362,93	1 284 100,58	—	Метод спутниковых геодезических измерений (определений)	—
н15710	—	—	—	366 368,21	1 284 099,96	—		

**2. Сведения о характеристиках объекта недвижимости с кадастровым номером** 21:12:152401:264 :

№ п/п	Наименование характеристики	Значение характеристики
1	2	3
1.	Вид объекта недвижимости	Здание
2.	Ранее присвоенный государственный учетный номер (инвентарный) здания, сооружения, объекта незавершенного строительства	—
3.	Кадастровый номер земельного участка (земельных участков), в границах которого (которых) расположены здание, сооружение, объект незавершенного строительства	21:12:152402:329
4.	Уникальный учетный номер кадастрового квартала, в границах которого расположены здание, сооружение, объект незавершенного строительства	21:12:152401
5.	Адрес здания, сооружения, объекта незавершенного строительства	—
5.1.	Сведения о местоположении здания, сооружения, объекта незавершенного строительства (при отсутствии адреса) в структурированном в соответствии с федеральной информационной адресной системой виде	Российская Федерация, Чувашская Республика-Чувашия, Козловский р-н, Чешлама д, Ленина ул, д 8
5.2.	Дополнительные сведения о местоположении	—
6.	Иные сведения	—

**3. Пояснения к сведениям об объекте недвижимости с кадастровым номером** 21:12:152401:264 :

1.	—
----	---

**1. Сведения о характерных точках контура объекта недвижимости с кадастровым номером** 21:12:152401:284 :

Система координат		МСК-21, зона 1					Зона № 1	
Обозначение характерных точек границ	Содержатся в Едином государственном реестре недвижимости			Определены в ходе выполнения комплексных кадастровых работ			Метод определения координат	Формулы, примененные для расчета средней квадратической погрешности определения координат характерных точек (Mt), м, с подставленными в такие формулы значениями и итоговые (вычисленные) значения Mt, м
	координаты, м		Радиус, м	координаты, м		Радиус, м		
	X	Y	R	X	Y	R		
1	2	3	4	5	6	7	8	9
н15630	—	—	—	366 590,03	1 284 031,21	—	Метод спутниковых геодезических измерений (определений)	—
н15640	—	—	—	366 592,52	1 284 043,86	—		
н15650	—	—	—	366 585,52	1 284 045,24	—		
н15660	—	—	—	366 583,04	1 284 032,58	—		
н15630	—	—	—	366 590,03	1 284 031,21	—		

**2. Сведения о характеристиках объекта недвижимости с кадастровым номером** 21:12:152401:284 :

№ п/п	Наименование характеристики	Значение характеристики
1	2	3
1.	Вид объекта недвижимости	Здание
2.	Ранее присвоенный государственный учетный номер (инвентарный) здания, сооружения, объекта незавершенного строительства	—
3.	Кадастровый номер земельного участка (земельных участков), в границах которого (которых) расположены здание, сооружение, объект незавершенного строительства	21:12:152401:179
4.	Уникальный учетный номер кадастрового квартала, в границах которого расположены здание, сооружение, объект незавершенного строительства	21:12:152401

1	2	3
5.	Адрес здания, сооружения, объекта незавершенного строительства	—
5.1.	Сведения о местоположении здания, сооружения, объекта незавершенного строительства (при отсутствии адреса) в структурированном в соответствии с федеральной информационной адресной системой виде	Российская Федерация, Чувашская Республика-Чувашия, Козловский р-н, Чешлама д, Ленина ул, д 23
5.2.	Дополнительные сведения о местоположении	—
6.	Иные сведения	—

**3. Пояснения к сведениям об объекте недвижимости с кадастровым номером** 21:12:152401:284 :

1.	—
----	---

**1. Сведения о характерных точках контура объекта недвижимости с кадастровым номером** 21:12:152401:289 :

Система координат	<u>МСК-21, зона 1</u>	Зона №	<u>1</u>
-------------------	-----------------------	--------	----------

Обозначение характерных точек границ	Содержатся в Едином государственном реестре недвижимости			Определены в ходе выполнения комплексных кадастровых работ			Метод определения координат	Формулы, примененные для расчета средней квадратической погрешности определения координат характерных точек (Mt), м, с подставленными в такие формулы значениями и итоговые (вычисленные) значения Mt, м
	координаты, м		Радиус, м	координаты, м		Радиус, м		
	X	Y	R	X	Y	R		
1	2	3	4	5	6	7	8	9
н15670	—	—	—	366 571,58	1 284 070,22	—	Метод спутниковых геодезических измерений (определений)	—
н15680	—	—	—	366 574,03	1 284 084,57	—		
н15690	—	—	—	366 567,66	1 284 085,66	—		
н15700	—	—	—	366 565,20	1 284 071,30	—		
н15670	—	—	—	366 571,58	1 284 070,22	—		

**2. Сведения о характеристиках объекта недвижимости с кадастровым номером** 21:12:152401:289 :

№ п/п	Наименование характеристики	Значение характеристики
1	2	3
1.	Вид объекта недвижимости	Здание

1	2	3
2.	Ранее присвоенный государственный учетный номер (инвентарный) здания, сооружения, объекта незавершенного строительства	—
3.	Кадастровый номер земельного участка (земельных участков), в границах которого (которых) расположены здание, сооружение, объект незавершенного строительства	21:12:152401:83
4.	Уникальный учетный номер кадастрового квартала, в границах которого расположены здание, сооружение, объект незавершенного строительства	21:12:152401
5.	Адрес здания, сооружения, объекта незавершенного строительства	—
5.1.	Сведения о местоположении здания, сооружения, объекта незавершенного строительства (при отсутствии адреса) в структурированном в соответствии с федеральной информационной адресной системой виде	Российская Федерация, Чувашская Республика-Чувашия, Козловский р-н, Чешлама д, Ленина ул, д 20
5.2.	Дополнительные сведения о местоположении	—
6.	Иные сведения	—

**3. Пояснения к сведениям об объекте недвижимости с кадастровым номером** 21:12:152401:289 :

1.	—
----	---

**1. Сведения о характерных точках контура объекта недвижимости с кадастровым номером** 21:12:152401:312 :

Система координат МСК-21, зона 1 Зона № 1

Обозначение характерных точек границ	Содержатся в Едином государственном реестре недвижимости			Определены в ходе выполнения комплексных кадастровых работ			Метод определения координат	Формулы, примененные для расчета средней квадратической погрешности определения координат характерных точек (Mt), м, с подставленными в такие формулы значениями и итоговые (вычисленные) значения Mt, м
	координаты, м		Радиус, м	координаты, м		Радиус, м		
	X	Y	R	X	Y	R		
1	2	3	4	5	6	7	8	9
н15590	—	—	—	366 423,62	1 284 091,68	—	Метод спутниковых геодезических измерений (определений)	—
н15600	—	—	—	366 425,46	1 284 104,81	—		
н15610	—	—	—	366 419,02	1 284 105,71	—		

1	2	3	4	5	6	7	8	9
н1562О	—	—	—	366 417,18	1 284 092,58	—	Метод спутниковых геодезических измерений (определений)	—
н1559О	—	—	—	366 423,62	1 284 091,68	—		

**2. Сведения о характеристиках объекта недвижимости с кадастровым номером** 21:12:152401:312 :

№ п/п	Наименование характеристики	Значение характеристики
1	2	3
1.	Вид объекта недвижимости	Здание
2.	Ранее присвоенный государственный учетный номер (инвентарный) здания, сооружения, объекта незавершенного строительства	—
3.	Кадастровый номер земельного участка (земельных участков), в границах которого (которых) расположены здание, сооружение, объект незавершенного строительства	21:12:152401:174
4.	Уникальный учетный номер кадастрового квартала, в границах которого расположены здание, сооружение, объект незавершенного строительства	21:12:152401
5.	Адрес здания, сооружения, объекта незавершенного строительства	—
5.1.	Сведения о местоположении здания, сооружения, объекта незавершенного строительства (при отсутствии адреса) в структурированном в соответствии с федеральной информационной адресной системой виде	Российская Федерация, Чувашская Республика-Чувашия, Козловский р-н, Чешлама д, Ленина ул, д 12
5.2.	Дополнительные сведения о местоположении	—
6.	Иные сведения	—

**3. Пояснения к сведениям об объекте недвижимости с кадастровым номером** 21:12:152401:312 :

1.	—
----	---

**Сведения о зданиях, сооружениях, объектах незавершенного строительства,  
необходимые для исправления реестровых ошибок в сведениях об описании их местоположения**

**1. Сведения о характерных точках контура** \_\_\_\_\_  
 вид объекта недвижимости (здание, сооружение, объект незавершенного строительства)  
 с кадастровым номером \_\_\_\_\_ :

Система координат \_\_\_\_\_ Зона № \_\_\_\_\_

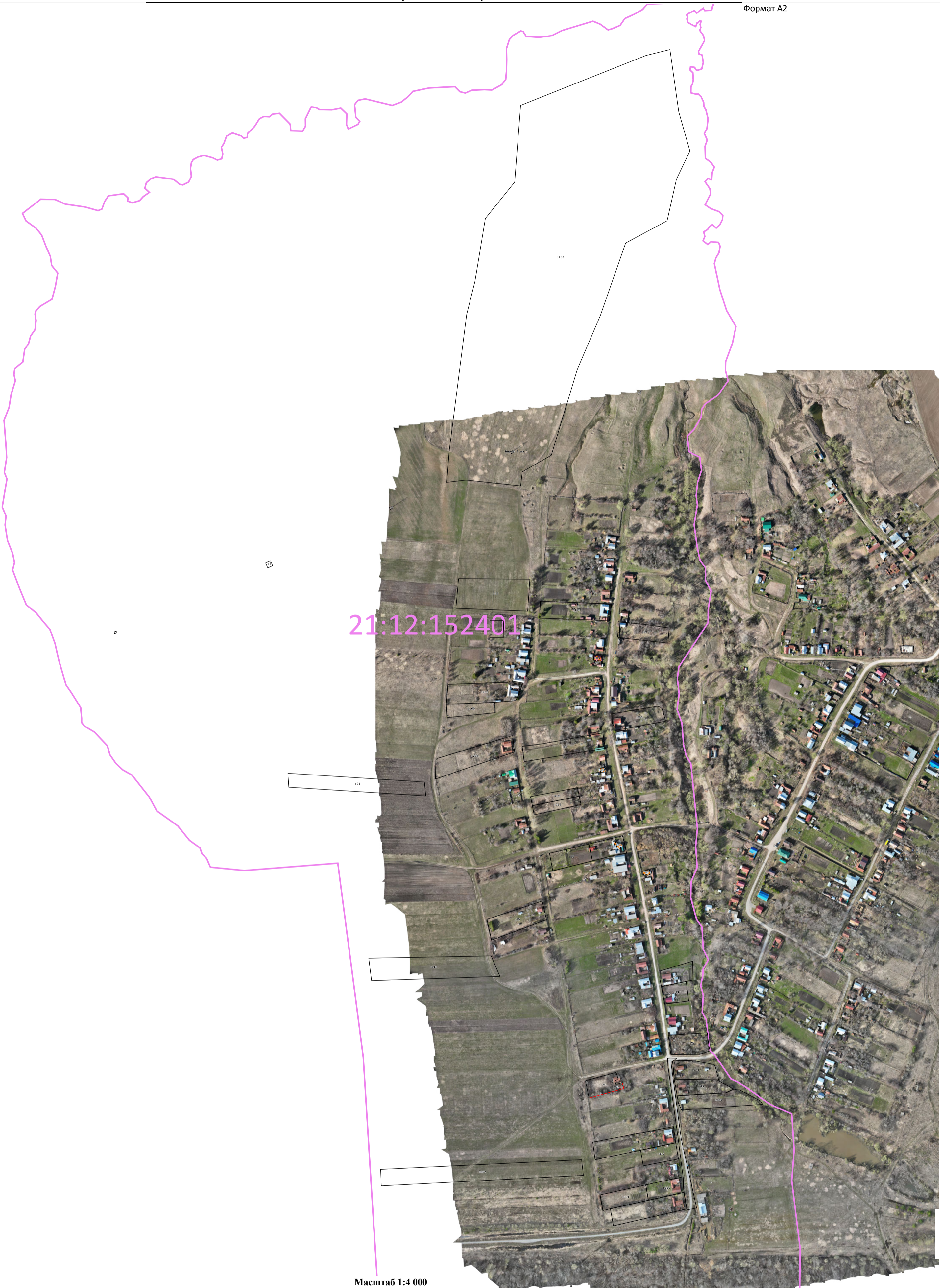
Обозначение характерных точек границ	Содержатся в Едином государственном реестре недвижимости			Определены в ходе выполнения комплексных кадастровых работ			Метод определения координат	Формулы, примененные для расчета средней квадратической погрешности определения координат характерных точек (Mt), м, с подставленными в такие формулы значениями и итоговые (вычисленные) значения Mt, м
	координаты, м		Радиус, м	координаты, м		Радиус, м		
	X	Y	R	X	Y	R		
1	2	3	4	5	6	7	8	9

**2. Иные сведения об объекте недвижимости с кадастровым номером** \_\_\_\_\_ :

1. \_\_\_\_\_

**3. Пояснения к сведениям об объекте недвижимости с кадастровым номером** \_\_\_\_\_ :

1. \_\_\_\_\_



21:12:152401

Масштаб 1:4 000

Условные обозначения:

- : 5010** - Участок с границами в ЕГРН
- : 5025** - Здание/сооружение с координатами в ЕГРН
- 7** - Существующая в ЕГРН точка
- Граница территориальной зоны

- : 81** - Уточняемый в ходе ККР участок
- : 456** - Уточняемое в ходе ККР здание/сооружение
- Существующая в ЕГРН граница участка / контур здания

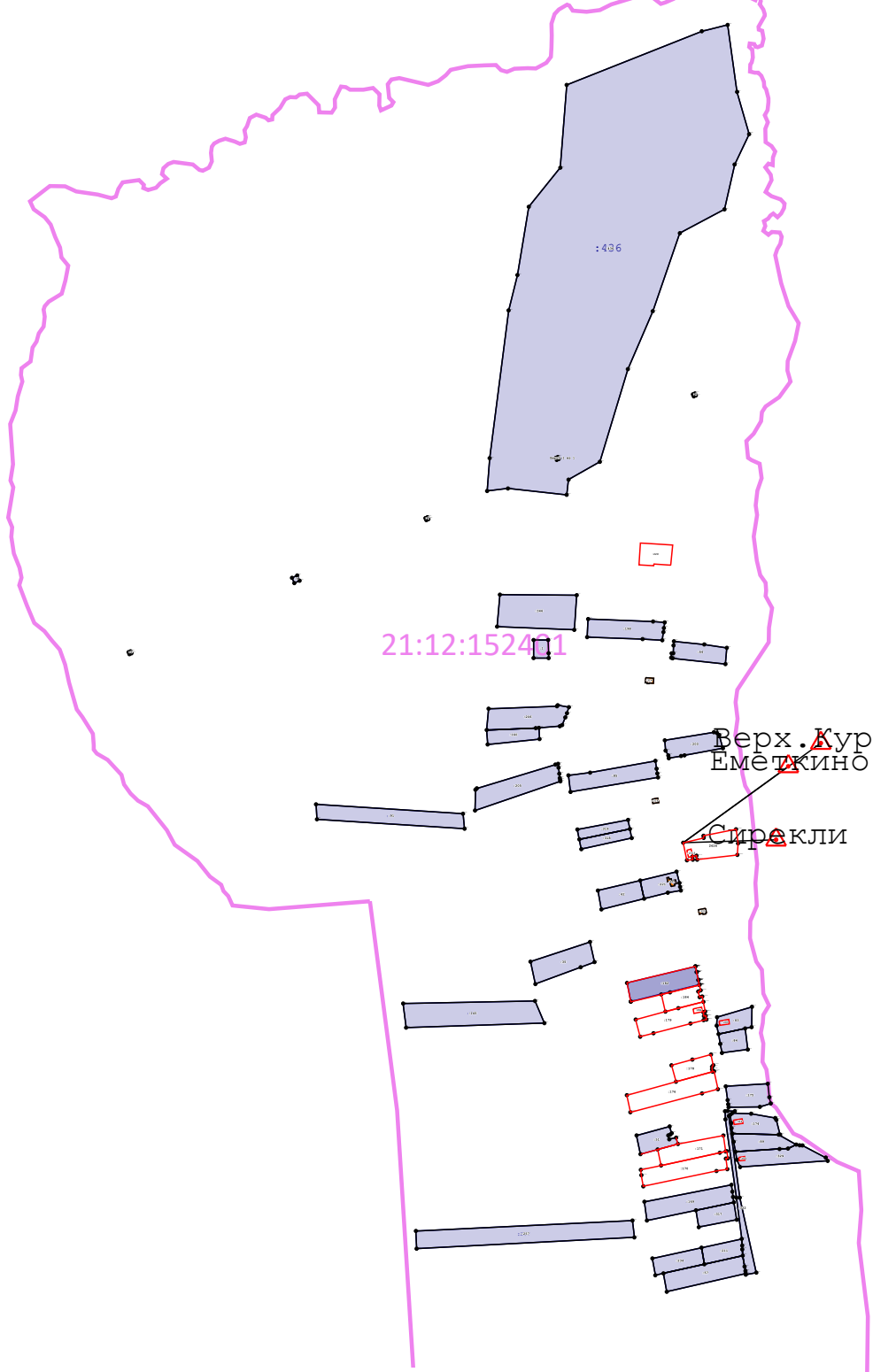
- : 70** - Исправляемый в ходе ККР участок
- н6** - Новая точка в карта-плане
- Новая граница участка / контур здания в карта-плане

### Схема геодезических построений

Система координат: МСК-21, зона 1




Метод определения координат: метод спутниковых геодезических измерений (определений)

Погрешность точки обоснования: 0,1 м



Масштаб 1:10 000

#### Условные обозначения:

-  - вновь образованная часть границы, сведения о которой достаточны для определения ее местоположения
-  - Новая точка в земельном участке
-  - Пункт геодезической сети

н20390У

Остапово