


Филиал публично-правовой компании "Роскадастр" по Чувашской Республике - Чувашии
полное наименование органа регистрации прав
Выписка из Единого государственного реестра недвижимости об объекте недвижимости

Сведения о характеристиках объекта недвижимости

На основании запроса от 20.03.2024, поступившего на рассмотрение 20.03.2024, сообщаем, что согласно записям Единого государственного реестра недвижимости:

Раздел 1 Лист 1

Земельный участок			
вид объекта недвижимости			
Лист № 1 раздела 1	Всего листов раздела 1: 4	Всего разделов: 5	Всего листов выписки: 11
20.03.2024г. № КУВИ-001/2024-80112160			
Кадастровый номер:	21:21:181202:192		
Номер кадастрового квартала:	21:21:181202		
Дата присвоения кадастрового номера:	10.10.2023		
Ранее присвоенный государственный учетный номер:	данные отсутствуют		
Местоположение:	Чувашская Республика - Чувашия, Чебоксарский муниципальный округ, с/п Шинерпосинское		
Площадь:	46499 +/- 97		
Кадастровая стоимость, руб.:	5059556.19		
Кадастровые номера расположенных в пределах земельного участка объектов недвижимости:	данные отсутствуют		
Кадастровые номера объектов недвижимости, из которых образован объект недвижимости:	данные отсутствуют		
Кадастровые номера образованных объектов недвижимости:	данные отсутствуют		
Категория земель:	Земли сельскохозяйственного назначения		
Виды разрешенного использования:	Садоводство		
Сведения о кадастровом инженере:	Семенов Александр Иванович, СНИЛС 057-220-919 48, договор на выполнение кадастровых работ от 25.05.2023 № 91, дата завершения кадастровых работ: 07.09.2023		
Сведения о лесах, водных объектах и об иных природных объектах, расположенных в пределах земельного участка:	данные отсутствуют		

полное наименование должности	 ДОКУМЕНТ ПОДПИСАН ЭЛЕКТРОННОЙ ПОДПИСЬЮ Сертификат: 00ВВ056В7401СВ38D2В3576АСDC8425108 Владелец: ФЕДЕРАЛЬНАЯ СЛУЖБА ГОСУДАРСТВЕННОЙ РЕГИСТРАЦИИ, КАДАСТРА И КАРТОГРАФИИ Действителен: с 27.06.2023 по 19.09.2024	инициалы, фамилия

Земельный участок			
вид объекта недвижимости			
Лист № 2 раздела 1	Всего листов раздела 1: 4	Всего разделов: 5	Всего листов выписки: 11
20.03.2024г. № КУВИ-001/2024-80112160			
Кадастровый номер:		21:21:181202:192	
Сведения о том, что земельный участок полностью расположен в границах зоны с особыми условиями использования территории, территории объекта культурного наследия, публичного сервитута:		Земельный участок полностью расположен в границах зоны с реестровым номером 21:21-6.1044 от 11.12.2017, ограничение использования земельного участка в пределах зоны: Ограничения изложены в СанПин 2.1.4.1110-02 "Зона санитарной охраны источников водоснабжения и водопроводов хозяйственно-питьевого назначения". На основании Федерального закона от 30 марта 1999 года N 52-ФЗ "О санитарно-эпидемиологическом благополучии населения" и "Положения о государственном санитарно-эпидемиологическом нормировании", утвержденного постановлением Правительства Российской Федерации от 24 июля 2000 года N 554, в соответствии СанПиН 2.1.4.1110-02 «Зоны санитарной охраны источников водоснабжения и водопроводов питьевого назначения»: в пределах третьего пояса подлежат выполнению следующие мероприятия: - выявление, тампонирувание или восстановление всех старых, бездействующих, дефектных или неправильно эксплуатируемых скважин, представляющих опасность в части возможности загрязнения водоносных горизонтов; - бурение новых скважин и новое строительство, связанное с нарушением почвенного покрова, производится при обязательном согласовании с центром государственного санитарно-эпидемиологического надзора; На территории третьего пояса запрещается: -размещение кладбищ, скотомогильников, полей ассенизации, полей фильтрации, силосных ям, животноводческих предприятий и других объектов, обуславливающих микробное загрязнение подземных вод; -применение удобрений и ядохимикатов; - размещение складов горюче-смазочных материалов, ядохимикатов и минеральных удобрений, накопителей промстоков, шламоохранилищ и других объектов, которые могут вызвать химическое загрязнение источника водоснабжения; - загрязнение территории нечистотами, мусором, навозом, промышленными отходами; -рубка леса главного пользования и реконструкции; - запрещается закачка отработанных вод в подземные горизонты, подземное складирование отходов и разработка недр земли., вид/наименование: Зона санитарной охраны третьего пояса водозаборных скважин №1а, №2, №3, №5б, №6 ОАО «Чувашский бройлер», расположенных в 2,5 км юго-восточнее д. Шинерпоси Чебоксарского района Чувашской Республики, тип: Зона санитарной охраны источников водоснабжения и водопроводов питьевого назначения, номер: -, решения: 1. дата решения: 10.11.2017, номер решения: -, наименование ОГВ/ОМСУ: - 2. дата решения: 01.09.2015, номер решения: 809, наименование ОГВ/ОМСУ: Министерство природных ресурсов и экологии Чувашской Республики	
Сведения о том, что земельный участок расположен в границах особой экономической зоны, территории опережающего социально-экономического развития, зоны территориального развития в Российской Федерации, игровой зоны:		данные отсутствуют	
Сведения о том, что земельный участок расположен в границах особо охраняемой природной территории, охотничьих угодий, лесничеств:		данные отсутствуют	
Сведения о результатах проведения государственного земельного надзора:		данные отсутствуют	




ДОКУМЕНТ ПОДПИСАН
ЭЛЕКТРОННОЙ ПОДПИСЬЮ

Сертификат: 00ВВ056В7401СВ38D2В3576АСDС8425108

Владелец: ФЕДЕРАЛЬНАЯ СЛУЖБА ГОСУДАРСТВЕННОЙ
РЕГИСТРАЦИИ, КАДАСТРА И КАРТОГРАФИИ
Действителен: с 27.06.2023 по 19.09.2024

полное наименование должности

инициалы, фамилия

Земельный участок			
вид объекта недвижимости			
Лист № 3 раздела 1	Всего листов раздела 1: 4	Всего разделов: 5	Всего листов выписки: 11
20.03.2024г. № КУВИ-001/2024-80112160			
Кадастровый номер:	21:21:181202:192		
Сведения о расположении земельного участка в границах территории, в отношении которой утвержден проект межевания территории:	данные отсутствуют		
Условный номер земельного участка:	данные отсутствуют		
Сведения о принятии акта и (или) заключении договора, предусматривающих предоставление в соответствии с земельным законодательством исполнительным органом государственным органом власти или органом местного самоуправления, находящегося в государственной или муниципальной собственности земельного участка для строительства наемного дома социального использования или наемного дома коммерческого использования:	данные отсутствуют		
Сведения о том, что земельный участок или земельные участки образованы на основании решения об изъятии земельного участка и (или) расположенного на нем объекта недвижимости для государственных или муниципальных нужд:	данные отсутствуют		
Сведения о том, что земельный участок образован из земель или земельного участка, государственная собственность на которые не разграничена:	Земельный участок образован из земель или земельного участка, государственная собственность на которые не разграничена. В соответствии с Федеральным законом от 25 октября 2001 г. № 137-ФЗ "О введении в действие Земельного кодекса Российской Федерации" орган Администрации Чебоксарского муниципального округа Чувашской Республики уполномочен на распоряжение таким земельным участком.		
Сведения о наличии земельного спора о местоположении границ земельных участков:	данные отсутствуют		
Статус записи об объекте недвижимости:	Сведения об объекте недвижимости имеют статус "актуальные"		
Особые отметки:	Сведения об ограничениях права на объект недвижимости, обременениях данного объекта, не зарегистрированных в реестре прав, ограничений прав и обременений недвижимого имущества: вид ограничения (обременения): ограничения прав на земельный участок, предусмотренные статьей 56 Земельного кодекса Российской Федерации; срок действия: с 10.10.2023; реквизиты документа-основания: текстовое и графическое описание охранной зоны от 10.11.2017 № - выдан: -; приказ "Об утверждении Проекта зон санитарной охраны по скважинам водозабора ОАО "Чувашский бройлер" Чебоксарского района и установлении границ и режима зон санитарной охраны скважин водозабора ОАО "Чувашский бройлер" Чебоксарского района от 01.09.2015 № 809 выдан: Министерство природных ресурсов и экологии Чувашской Республики. Земельный участок подлежит снятию с государственного кадастрового учета по истечении пяти лет со дня его государственного кадастрового учета, если на него не будут зарегистрированы права. Сведения, необходимые для		
полное наименование должности	 ДОКУМЕНТ ПОДПИСАН ЭЛЕКТРОННОЙ ПОДПИСЬЮ Сертификат: 00BV056B7401CB38D2B3576ACDC8425108 Владелец: ФЕДЕРАЛЬНАЯ СЛУЖБА ГОСУДАРСТВЕННОЙ РЕГИСТРАЦИИ, КАДАСТРА И КАРТОГРАФИИ Действителен: с 27.06.2023 по 19.09.2024	инициалы, фамилия	

Земельный участок			
вид объекта недвижимости			
Лист № 4 раздела 1	Всего листов раздела 1: 4	Всего разделов: 5	Всего листов выписки: 11
20.03.2024г. № КУВИ-001/2024-80112160			
Кадастровый номер:		21:21:181202:192	
		заполнения разделов: 2 - Сведения о зарегистрированных правах; 4 - Сведения о частях земельного участка, отсутствуют.	
Получатель выписки:		Константинова Ирина Валерьевна, действующий(ая) на основании документа "" АДМИНИСТРАЦИЯ ЧЕБОКСАРСКОГО МУНИЦИПАЛЬНОГО ОКРУГА ЧУВАШСКОЙ РЕСПУБЛИКИ	

полное наименование должности	 ДОКУМЕНТ ПОДПИСАН ЭЛЕКТРОННОЙ ПОДПИСЬЮ Сертификат: 00ВВ056В7401СВ38D2В3576АСDС8425108 Владелец: ФЕДЕРАЛЬНАЯ СЛУЖБА ГОСУДАРСТВЕННОЙ РЕГИСТРАЦИИ, КАДАСТРА И КАРТОГРАФИИ Действителен: с 27.06.2023 по 19.09.2024	инициалы, фамилия
-------------------------------	---	-------------------

Выписка из Единого государственного реестра недвижимости об объекте недвижимости
Описание местоположения земельного участка

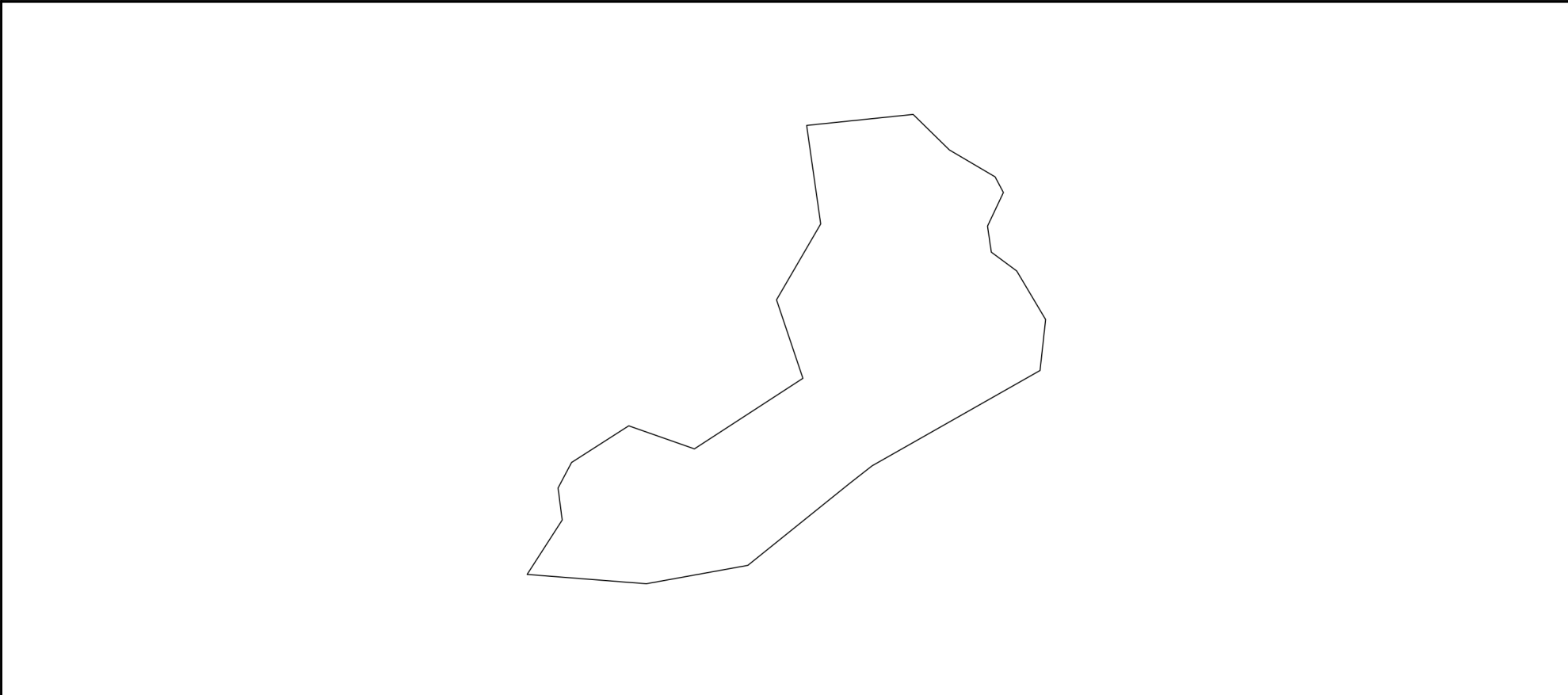
Земельный участок
вид объекта недвижимости

Лист № 1 раздела 3 Всего листов раздела 3: 1 Всего разделов: 5 Всего листов выписки: 11


20.03.2024г. № КУВИ-001/2024-80112160

Кадастровый номер: 21:21:181202:192

План (чертеж, схема) земельного участка



Масштаб 1:4000 Условные обозначения:

полное наименование должности	 <p>ДОКУМЕНТ ПОДПИСАН ЭЛЕКТРОННОЙ ПОДПИСЬЮ</p> <p>Сертификат: 00ВВ056В7401СВ38D2В3576АСDC8425108</p> <p>Владелец: ФЕДЕРАЛЬНАЯ СЛУЖБА ГОСУДАРСТВЕННОЙ РЕГИСТРАЦИИ, КАДАСТРА И КАРТОГРАФИИ</p> <p>Действителен: с 27.06.2023 по 19.09.2024</p>	инициалы, фамилия

Выписка из Единого государственного реестра недвижимости об объекте недвижимости

Описание местоположения земельного участка

Земельный участок			
вид объекта недвижимости			
Лист № 1 раздела 3.1	Всего листов раздела 3.1: 2	Всего разделов: 5	Всего листов выписки: 11
20.03.2024г. № КУВИ-001/2024-80112160			
Кадастровый номер:		21:21:181202:192	

Описание местоположения границ земельного участка							
№ п/п	Номер точки		Дирекционный угол	Горизонтальное проложение, м	Описание закрепления на местности	Кадастровые номера смежных участков	Сведения об адресах правообладателей смежных земельных участков
	начальная	конечная					
1	2	3	4	5	6	7	8
1	1.1.1	1.1.2	32°48.5'	43.8	-	21:21:181202:80	адрес отсутствует
2	1.1.2	1.1.3	352°38.5'	21.86	-	21:21:181202:80	адрес отсутствует
3	1.1.3	1.1.4	27°54.1'	19.55	-	21:21:181202:80	адрес отсутствует
4	1.1.4	1.1.5	57°20.0'	45.95	-	21:21:181202:80	адрес отсутствует
5	1.1.5	1.1.6	109°20.8'	47.09	-	21:21:181202:80	адрес отсутствует
6	1.1.6	1.1.7	56°57.7'	87.58	-	21:21:181202:80	адрес отсутствует
7	1.1.7	1.1.8	341°25.6'	56.04	-	21:21:181202:80	адрес отсутствует
8	1.1.8	1.1.9	30°12.2'	59.42	-	21:21:181202:80	адрес отсутствует
9	1.1.9	1.1.10	351°53.5'	67.35	-	21:21:181202:80	адрес отсутствует
10	1.1.10	1.1.11	84°5.8'	72.43	-	21:21:181202:80	адрес отсутствует
11	1.1.11	1.1.12	134°25.3'	34.35	-	21:21:181202:63	адрес отсутствует
12	1.1.12	1.1.13	120°29.2'	35.89	-	21:21:181202:63	адрес отсутствует
13	1.1.13	1.1.14	152°1.6'	12	-	21:21:181202:63	адрес отсутствует
14	1.1.14	1.1.15	205°17.6'	25.18	-	21:21:181202:63	адрес отсутствует
15	1.1.15	1.1.16	171°39.6'	17.79	-	21:21:181202:63	адрес отсутствует
16	1.1.16	1.1.17	126°31.0'	21.38	-	21:21:181202:63	адрес отсутствует
17	1.1.17	1.1.18	149°15.1'	38.26	-	данные отсутствуют	данные отсутствуют
18	1.1.18	1.1.19	186°14.4'	34.69	-	данные отсутствуют	данные отсутствуют
19	1.1.19	1.1.20	240°25.1'	130.64	-	данные отсутствуют	данные отсутствуют
20	1.1.20	1.1.21	231°56.2'	19.5	-	данные отсутствуют	данные отсутствуют
21	1.1.21	1.1.22	231°9.7'	88.29	-	данные отсутствуют	данные отсутствуют
22	1.1.22	1.1.23	259°43.4'	69.79	-	данные отсутствуют	данные отсутствуют



ДОКУМЕНТ ПОДПИСАН
ЭЛЕКТРОННОЙ ПОДПИСЬЮ

Сертификат: 00BV056B7401CB38D2B3576ACDC8425108

Владелец: ФЕДЕРАЛЬНАЯ СЛУЖБА ГОСУДАРСТВЕННОЙ

РЕГИСТРАЦИИ, КАДАСТРА И КАРТОГРАФИИ

Действителен: с 27.06.2023 по 19.09.2024

полное наименование должности

инициалы, фамилия

Земельный участок							
вид объекта недвижимости							
Лист № 2 раздела 3.1		Всего листов раздела 3.1: 2			Всего разделов: 5		Всего листов выписки: 11
20.03.2024г. № КУВИ-001/2024-80112160							
Кадастровый номер:				21:21:181202:192			
1	2	3	4	5	6	7	8
23	1.1.23	1.1.1	274°28.3`	80.93	-	данные отсутствуют	данные отсутствуют

полное наименование должности	 <p>ДОКУМЕНТ ПОДПИСАН ЭЛЕКТРОННОЙ ПОДПИСЬЮ</p> <p>Сертификат: 00ВВ056В7401СВ38D2В3576АСDC8425108 Владелец: ФЕДЕРАЛЬНАЯ СЛУЖБА ГОСУДАРСТВЕННОЙ РЕГИСТРАЦИИ, КАДАСТРА И КАРТОГРАФИИ Действителен: с 27.06.2023 по 19.09.2024</p>	инициалы, фамилия

Выписка из Единого государственного реестра недвижимости об объекте недвижимости

Описание местоположения земельного участка

Земельный участок			
вид объекта недвижимости			
Лист № 1 раздела 3.2	Всего листов раздела 3.2: 2	Всего разделов: 5	Всего листов выписки: 11
20.03.2024г. № КУВИ-001/2024-80112160			
Кадастровый номер:		21:21:181202:192	

Сведения о характерных точках границы земельного участка				
Система координат МСК-21				
Номер точки	Координаты, м		Описание закрепления на местности	Средняя квадратичная погрешность определения координат характерных точек границ земельного участка, м
	X	Y		
1	2	3	4	5
1	394058.46	1242680.43	Закрепление отсутствует	0.2
2	394095.27	1242704.16	Закрепление отсутствует	0.2
3	394116.95	1242701.36	Закрепление отсутствует	0.2
4	394134.23	1242710.51	Закрепление отсутствует	0.2
5	394159.03	1242749.19	Закрепление отсутствует	0.2
6	394143.43	1242793.62	Закрепление отсутствует	0.2
7	394191.18	1242867.04	Закрепление отсутствует	0.2
8	394244.3	1242849.19	Закрепление отсутствует	0.2
9	394295.65	1242879.08	Закрепление отсутствует	0.2
10	394362.33	1242869.58	Закрепление отсутствует	0.2
11	394369.78	1242941.63	Закрепление отсутствует	0.2
12	394345.74	1242966.16	Закрепление отсутствует	0.2
13	394327.53	1242997.09	Закрепление отсутствует	0.2
14	394316.93	1243002.72	Закрепление отсутствует	0.2
15	394294.16	1242991.96	Закрепление отсутствует	0.2
16	394276.56	1242994.54	Закрепление отсутствует	0.2
17	394263.84	1243011.72	Закрепление отсутствует	0.2
18	394230.96	1243031.28	Закрепление отсутствует	0.2
19	394196.48	1243027.51	Закрепление отсутствует	0.2
20	394131.99	1242913.9	Закрепление отсутствует	0.2
21	394119.97	1242898.55	Закрепление отсутствует	0.2
22	394064.6	1242829.78	Закрепление отсутствует	0.2

	 <p>ДОКУМЕНТ ПОДПИСАН ЭЛЕКТРОННОЙ ПОДПИСЬЮ</p> <p>Сертификат: 00ВВ056В7401СВ38D2В3576АСDС8425108 Владелец: ФЕДЕРАЛЬНАЯ СЛУЖБА ГОСУДАРСТВЕННОЙ РЕГИСТРАЦИИ, КАДАСТРА И КАРТОГРАФИИ Действителен: с 27.06.2023 по 19.09.2024</p>	
полное наименование должности	инициалы, фамилия	

Земельный участок				
вид объекта недвижимости				
Лист № 2 раздела 3.2	Всего листов раздела 3.2: 2		Всего разделов: 5	Всего листов выписки: 11
20.03.2024г. № КУВИ-001/2024-80112160				
Кадастровый номер:		21:21:181202:192		
1	2	3	4	5
23	394052.15	1242761.11	Закрепление отсутствует	0.2
1	394058.46	1242680.43	Закрепление отсутствует	0.2

	 <p>ДОКУМЕНТ ПОДПИСАН ЭЛЕКТРОННОЙ ПОДПИСЬЮ</p> <p>Сертификат: 00ВВ056В7401СВ38D2В3576АСDС8425108 Владелец: ФЕДЕРАЛЬНАЯ СЛУЖБА ГОСУДАРСТВЕННОЙ РЕГИСТРАЦИИ, КАДАСТРА И КАРТОГРАФИИ Действителен: с 27.06.2023 по 19.09.2024</p>	
полное наименование должности	инициалы, фамилия	

Выписка из Единого государственного реестра недвижимости об объекте недвижимости
Сведения о частях земельного участка

Земельный участок			
вид объекта недвижимости			
Лист № 1 раздела 4.1	Всего листов раздела 4.1: 2	Всего разделов: 5	Всего листов выписки: 11
20.03.2024г. № КУВИ-001/2024-80112160			
Кадастровый номер:		21:21:181202:192	

Учетный номер части	Площадь, м2	Содержание ограничения в использовании или ограничения права на объект недвижимости или обременения объекта недвижимости
1	2	3
	Весь	<p>вид ограничения (обременения): ограничения прав на земельный участок, предусмотренные статьей 56 Земельного кодекса Российской Федерации; Срок действия: не установлен; реквизиты документа-основания: текстовое и графическое описание охранной зоны от 10.11.2017 № - выдан: -, приказ "Об утверждении Проекта зон санитарной охраны по скважинам водозабора ОАО "Чувашский бройлер" Чебоксарского района и установлении границ и режима зон санитарной охраны скважин водозабора ОАО "Чувашский бройлер" Чебоксарского района от 01.09.2015 № 809 выдан: Министерство природных ресурсов и экологии Чувашской Республики; Содержание ограничения (обременения): Ограничения изложены в СанПин 2.1.4.1110-02 "Зона санитарной охраны источников водоснабжения и водопроводов хозяйственно-питьевого назначения". На основании Федерального закона от 30 марта 1999 года N 52-ФЗ "О санитарно-эпидемиологическом благополучии населения" и "Положения о государственном санитарно-эпидемиологическом нормировании", утвержденного постановлением Правительства Российской Федерации от 24 июля 2000 года N 554, в соответствии СанПиН 2.1.4.1110-02 «Зоны санитарной охраны источников водоснабжения и водопроводов питьевого назначения»: в пределах третьего пояса подлежат выполнению следующие мероприятия: - выявление, тампонирование или восстановление всех старых, бездействующих, дефектных или неправильно эксплуатируемых скважин, представляющих опасность в части возможности загрязнения водоносных горизонтов; - бурение новых скважин и новое строительство, связанное с нарушением почвенного покрова, производится при обязательном согласовании с центром государственного санитарно-эпидемиологического надзора; На территории третьего пояса запрещается: -размещение кладбищ, скотомогильников, полей ассенизации, полей фильтрации, силосных ям, животноводческих предприятий и других объектов, обуславливающих микробное загрязнение подземных вод; -применение удобрений и ядохимикатов; - размещение складов горюче-смазочных материалов, ядохимикатов и минеральных удобрений, накопителей промстоков, шламохранилищ и других объектов, которые могут вызвать химическое загрязнение источника водоснабжения; - загрязнение территории нечистотами, мусором, навозом, промышленными отходами; -рубка леса главного пользования и реконструкции; - запрещается закачка отработанных вод в подземные горизонты, подземное складирование отходов и разработка недр земли.; Реестровый номер границы: 21:21-6.1044; Вид объекта реестра границ: Зона с особыми условиями использования территории; Вид зоны по документу: Зона санитарной охраны третьего пояса водозаборных скважин №1а, №2, №3, №5б, №6 ОАО «Чувашский бройлер», расположенных в 2,5 км юго-восточнее д. Шинерпоси Чебоксарского района Чувашской</p>

 ДОКУМЕНТ ПОДПИСАН ЭЛЕКТРОННОЙ ПОДПИСЬЮ Сертификат: 00BV056B7401CB38D2B3576ACDC8425108 Владелец: ФЕДЕРАЛЬНАЯ СЛУЖБА ГОСУДАРСТВЕННОЙ РЕГИСТРАЦИИ, КАДАСТРА И КАРТОГРАФИИ Действителен: с 27.06.2023 по 19.09.2024	полное наименование должности	инициалы, фамилия
---	-------------------------------	-------------------

Земельный участок			
вид объекта недвижимости			
Лист № 2 раздела 4.1	Всего листов раздела 4.1: 2	Всего разделов: 5	Всего листов выписки: 11
20.03.2024г. № КУВИ-001/2024-80112160			
Кадастровый номер:		21:21:181202:192	
Республики; Тип зоны: Зона санитарной охраны источников водоснабжения и водопроводов питьевого назначения; Номер: -			

полное наименование должности		ДОКУМЕНТ ПОДПИСАН	инициалы, фамилия
		ЭЛЕКТРОННОЙ ПОДПИСЬЮ	
	Сертификат: 00ВВ056В7401СВ38D2В3576АСDС8425108 Владелец: ФЕДЕРАЛЬНАЯ СЛУЖБА ГОСУДАРСТВЕННОЙ РЕГИСТРАЦИИ, КАДАСТРА И КАРТОГРАФИИ Действителен: с 27.06.2023 по 19.09.2024		